**Центрально-Азиатский институт прикладных исследований Земли (ЦАИИЗ)**

**Редактор: Б.Д. Молдобеков**

**Автор: А.Г. Шабунин**

**Научные консультанты: Р.А. Усубалиев, А.Н. Мандычев**

# КАТАЛОГ ЛЕДНИКОВ КЫРГЫЗСТАНА

**Бишкек 2018**
**Редакция 01/2024**

УДК 551.324.3

Центрально-Азиатский институт прикладных исследований Земли (ЦАИИЗ)

# КАТАЛОГ ЛЕДНИКОВ КЫРГЫЗСТАНА

В настоящей работе содержаться основные сведения по ледникам Кыргызской Республики: схемы расположения ледников, основные морфометрические параметры, а также анализ изменения оледенения за максимум, приблизительно 70 летний период (сравнение современного состояния оледенения (2013-2016 гг.) с данными Каталога ледников СССР по состоянию ледников в 40-70 -е годы XX века).

Данная работа выполнена в рамках научно-исследовательских работ отдела «Климат, вода и природные ресурсы», по проекту 2.1 «Изучение опорных ледников Кыргызстана: Абрамова, Голубина, Суекского, Петрова, Карабаткак, Энилчек с целью определения их баланса, морфологических, динамических характеристик, ледникового стока, а также климатических условий».

Работа рассчитана на гляциологов, гидрологов, климатологов и других специалистов, работающих в области изучения ледников, водного баланса, влияния изменения климата и т.д.

**Примечание: В редакции 01/2024 года уточнены площади отдельных ледников.**

# СОДЕРЖАНИЕ

Предисловие……..……..4

Общая характеристика оледенения…….…….……5

Основные сведения о ледниках…….…….……...8
Часть 1. Бассейны рек Асса и Талас……..……..……9
Часть 2. Бассейны левых притоков р. Чу ниже устья р. Коморчек…….....…30
Часть 3. Бассейн верховьев р. Чу……..…….59
Часть 4. Бассейны правых притоков р. Чу ниже Боомского ущелья……..……77
Часть 5. Бассейн озера Иссык-Куль ……..……95
Часть 6. Бассейн р. Акшийрак ……..…...158
Часть 7. Бассейны правых притоков р. Сары-Джаз между устьями рек Ак-Шийрак и Куйлю (включая бассейн р. Куйлю) ……....…...182
Часть 8. Бассейн верховьев р. Сары-Джаза от устья р. Куйлю и выше……..…..215
Часть 9. Бассейны левых притоков р. Сары-Джаза (реки Инылычек, Каинды, Куюкап)……..……..…240
Части 10, 11. Бассейны р. Кокшаал и оз. Чатыркёль …….……..…..286
Часть 12. Бассейн р. Чаткал ……..…...345
Часть 13. Бассейны правых притоков р. Нарына ниже устья р. Кёкёмерена …….369
Часть 14. Бассейны правых притоков р. Нарына от устья р. Кёкёмерена до устья р. Малого Нарына……..…….…..…407
Часть 15. Бассейны правых и левых притоков верховьев р. Нарына……..…437
Часть 16. Бассейн р. Атбаши……..……..485
Часть 17. Бассейны левых притоков р. Нарына от устья р. Атбаши до устья р. Карадарьи……..……....511
Часть 18. Бассейн р. Карадарьи……..…….535
Часть 19. Бассейны левых притоков р. Сырдарьи от устья р. Карадарьи до устья р. Аксу…….…….....562
Часть 20. Бассейны левых притоков р. Сырдарьи от устья р. Аксу и ниже……602
Часть 21. Бассейн р. Кызылсу…….……..…650
Часть 22. Бассейн р. Восточной Кызылсу……...…689

Приложения…….....707

# Предисловие

В настоящей работе содержаться основные сведения по ледникам Кыргызской Республики: схемы расположения ледников, основные морфометрические параметры, а также анализ изменения оледенения за максимум, приблизительно 70 летний период (сравнение современного состояния оледенения (2013-2016 гг.) с данными Каталога ледников СССР по состоянию ледников в 40-70 -е годы XX века).

Список используемых каталогов приведен в приложении 1. Оценка современного состояния оледенения проводилась по результатам дешифрирования изображений спутника Landsat 8, выведенного на орбиту 11 февраля 2013 г., полученных с сайта Геологической Службы США USGS - https://earthexplorer.usgs.gov/. В работе использовались спутниковые изображения 2013-2016 гг., на период максимума абляции и минимума облачности. Список используемых снимков приведен в приложении 2.

В процессе дешифрирования, исходные снимки «Landsat 8», были преобразованы в композиции RGB с различными комбинациями каналов. Использовалась комбинация каналов 5, 6, 4 - ближнего, среднего инфракрасных каналов и красного видимого канала. Далее, разрешение полученных изображений было увеличено до 15 м/пиксель с помощью 8-го панхроматического канала. Границы водоразделов и ледоразделов, при этом, определялись с помощью ЦМР «GDEM 2», полученной с сайта Национального Аэрокосмического Агентства США NASA - http://earthdata.nasa.gov/). Преобразования снимков выполнялись в программном комплексе ENVI 4.6.1, а картографирование и расчет морфометрических характеристик в ГИС MapInfo Professional 7.8.

Следует отметить, что картографирование проводилось в оригинальной проекции спутниковых изображений UTM - проекция Меркатора (WGS 84). При этом, для минимизации ошибок связанных с конвертацией исходных материалов из одной проекции в другую, привязка топографических карт происходила не по координатным сеткам в оригинальной проекции, а методом корегистрации данных материалов с спутниковыми снимками Landsat в проекции UTM.

Нумерация и условные обозначения рисунков соответствуют нумерации и условным обозначениям Каталога ледников СССР (КЛС). Ледникам которые отсутствуют в Каталоге ледников СССР, но закартографированы по спутниковым изображениям и имеют размер > 0,1 км$^2$ присвоены промежуточные номера (например, если обнаруженный ледник расположен рядом с ледником № 4 по КЛС, то ему присваивается номер № 4-1, далее № 4-2 и т.д.). В данном каталоге, по результатам дешифрирования спутниковых снимков, определены границы ледников размером > 0,1 км$^2$, по состоянию на 2013-2016 гг. Эти границы в виде шейп-файла являются приложением к каталогу.

Таблицы основных сведений о ледниках содержат следующую информацию: № ледника по схеме, название ледника, название реки вытекающей из ледника, общая экспозиция (сведения взяты из Каталога ледников СССР, для ледников отсутствующих в каталоге – соответствующие сведения определены в результате выполнения данной работы); морфологический тип ледника (сведения взяты из Каталога ледников СССР, для ледников отсутствующих в каталоге данные отсутствуют); наибольшая длина, площадь, высоты низшей и высшей точек ледника, координаты центра ледника (сведения определены в результате выполнения данной работы).

# Общая характеристика оледенения

Всего, по спутниковым снимкам «Landsat-8» по состоянию на 2013-2016 гг., на территории Кыргызской Республики насчитывается **9 957** ледников общей площадью **6 804.8** км$^2$, в том числе: 6 229 ледников размерами более 0.1 км$^2$, общей площадью 6615.2 км$^2$ и 3 728 ледника размерами менее 0.1 км$^2$, общей площадью 189.6 км$^2$.

По Каталогу ледников СССР (40-70-е годы XX века), на территории Кыргызской Республики насчитывалось 8 166 ледника общей площадью 7 945,0 км$^2$, в том числе: 6 717 ледников размерами более 0.1 км$^2$, общей площадью 7 867.1 км$^2$ и 1 449 ледников размерами менее 0.1 км$^2$, общей площадью 77.9 км$^2$.

Таким образом, за примерно 70 - ти летний период, произошли следующие изменения в общем оледенении Кыргызской Республики. Площадь оледенения Кыргызстана сократилась на **14 %**, площадь крупных ледников при этом сократилась на 16 %, в то время как площадь небольших ледников увеличилась в два с половиной раза (на 143 %). Это связано с общей деградацией оледенения, при которой деградация крупных ледников ведет не только к уменьшению их площадей, но и к их распаду на отдельные части, которые функционируют как самостоятельные малые ледники. Кроме этого, в отдельных частях Каталога ледников СССР, ледники размерами менее 0.1 км$^2$ не учтены вообще, а в настоящем каталоге учтены все ледники размером более 0.01 км$^2$ каждый.

Общее количество ледников увеличилось на **22 %**. Это обусловлено увеличением количества небольших ледников (размерами менее 0.1 км$^2$) в два с половиной раза, в то время как количество крупных ледников (размерами более 0.1 км$^2$) уменьшилось на 7,5 %.

Информация по распределению ледников в основных речных и озерных бассейнах Кыргызской Республики представлена на рисунке 1 и в таблице 1.

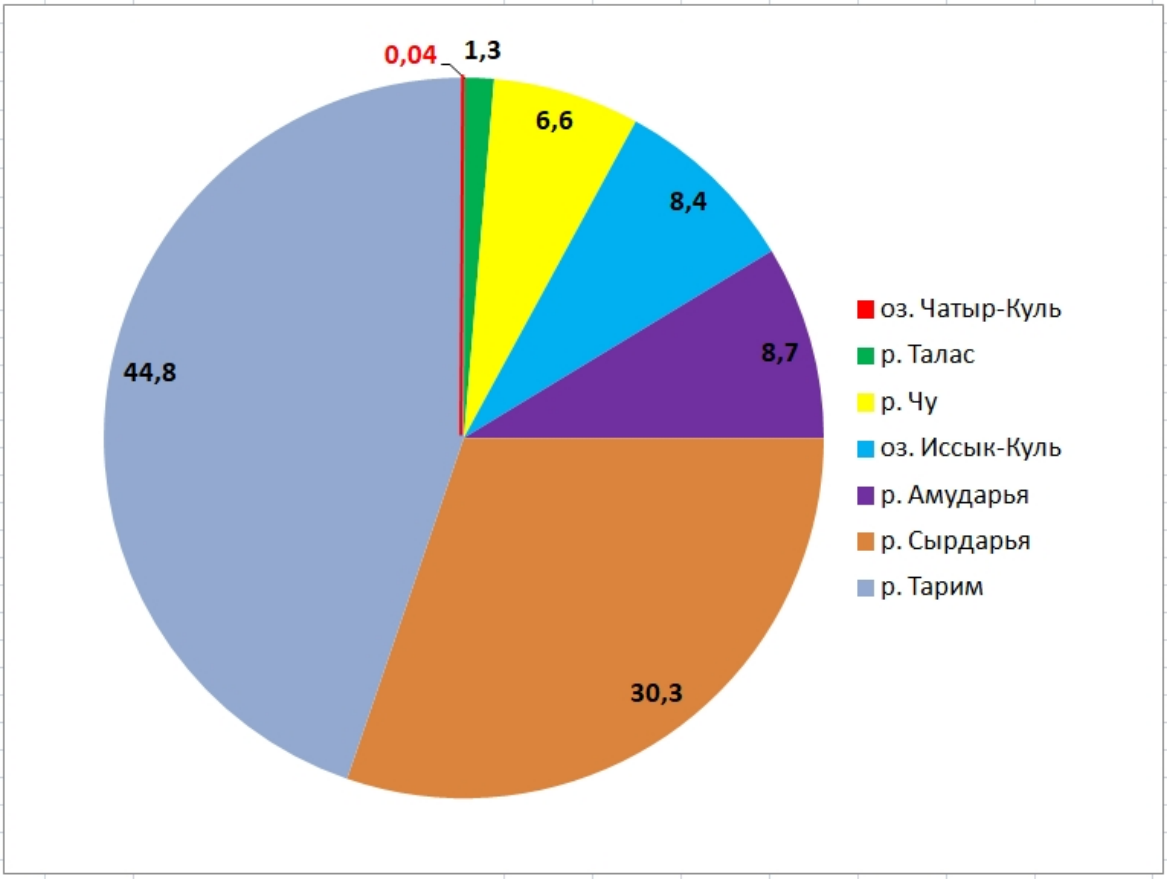


Рис. 1. Распределение площадей ледников в % по основным речным и озерным бассейнам Кыргызской Республики по результатам анализа космических снимков «Landsat-8».

Таблица 1. Распределение ледников по основным речным и озерным бассейнам Кыргызской Республики по результатам анализа космических снимков «Landsat-8»
(в скобках дана информация по Каталогу ледников СССР)

| Бассейн | Всего ледников | | Ледники размерами 0.1 км$^2$ и более | | Ледники размерами менее 0.1 км$^2$ | |
|---|---|---|---|---|---|---|
| | Кол-во | Площадь (км$^2$) | Кол-во | Площадь (км$^2$) | Кол-во | Площадь (км$^2$) |
| р. Талас | **304** (261) | **85.0** (160.1) | **130** (200) | **77.2** (155.4) | **174** (61) | **7.8** (4.7) |
| р. Чу | **1025** (975) | **440.7** (614.4) | **583** (755) | **419.9** (607.4) | **442** (220) | **20.8** (7.0) |
| оз. Иссык-Куль | **957** (834) | **560.8** (650.4) | **635** (631) | **546.4** (636.4) | **322** (203) | **14.4** (14.0) |
| **р. Тарим. Всего:** | **2695** (2130) | **3113.4** (3492.6) | **1843** (1737) | **3068.3** (3467.6) | **852** (393) | **45.1** (25.0) |
| р. Сары-Джаз (р.Тарим) | **1853** (1430) | **2380.7** (2617.6) | **1251** (1265) | **2349.9** (2608.3) | **602** (165) | **30.8** (9.3) |
| р. Кокшаал (р. Тарим) | **698** (566) | **575.5** (688.3) | **477** (372) | **563.0** (674.7) | **221** (194) | **12.5** (13.6) |
| р. Восточная Кызылсу (р. Тарим) | **144** (134) | **157.2** (186.7) | **115** (100) | **155.4** (184.6) | **29** (34) | **1.8** (2.1) |
| оз. Чатыр-Куль | **7** (9) | **2.4** (3.2) | **5** (3) | **2.3** (2.8) | **2** (6) | **0.1** (0.4) |
| **р. Сырдарья. Всего:** | **4443** (3663) | **2024.1** (2384.0) | **2681** (3115) | **1932.4** (2358.2) | **1762** (548) | **91.7** (25.8) |
| р. Чаткал (р. Сырдарья) | **211** (124) | **42.3** (51.2) | **110** (119) | **36.7** (51.0) | **101** (5) | **5.6** (0.2) |
| р. Нарын (р. Сырдарья) | **2443** (2120) | **1129.8** (1368.8) | **1464** (1764) | **1080.3** (1351.7) | **979** (356) | **49.5** (17.1) |
| р. Карадарья (р. Сырдарья) | **484** (411) | **113.3** (113.5) | **258** (295) | **101.5** (108.4) | **226** (116) | **11.8** (5.1) |
| Южное обрамление Ферганской долины (р. Сырдарья) | **1305** (1008) | **738.7** (850.5) | **849** (937) | **713.9** (847.1) | **456** (71) | **24.8** (3.4) |
| р. Амударья | **526** (294) | **578.4** (640.3) | **352** (276) | **568.7** (639.3) | **174** (18) | **9.7** (1.0) |

Как видно на рисунке 1, почти половина оледенения Республики приходится на бассейн р. Тарим (45 %) и третья часть на бассейн р. Сырдарья (30 %).

Сокращение оледенения за рассматриваемый 70-ти летний период по основным речным и озерным бассейнам Кыргызстана представлено на рисунке 2. Сокращение площадей основной части ледников Кыргызстана по основным бассейнам находиться в пределах 10-17 %. Исключения представляют: бассейн р. Талас, где сокращение площади достигает 47 %; бассейн р. Чу – 28%; бассейн озера Чатыр-Куль -25% и бассейн р. Карадарья – 0,18%.

**Следует обратить внимание на специфику процентной оценки изменения площади оледенения. Она заключается в том, что необходимо учитывать различие в величине площади отдельных ледников и районов оледенения, имеющих как минимальные, так и максимальные площади (см. рис1).**

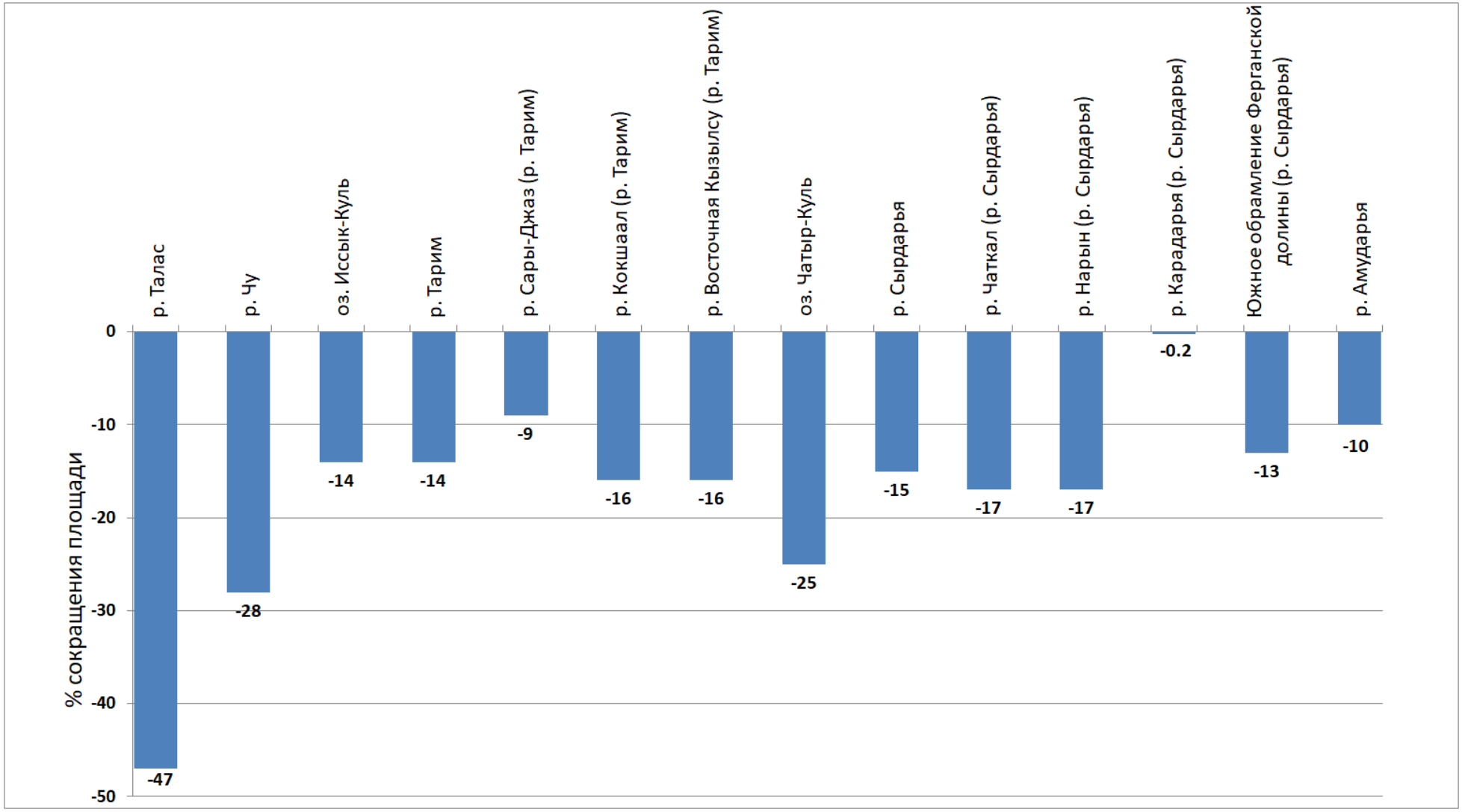


Рис. 2. Сокращение площадей ледников в % по основным речным и озерным бассейнам Кыргызской Республики с 40-70 годов XX века по настоящее время (2016 г.).

# Основные сведения о ледниках

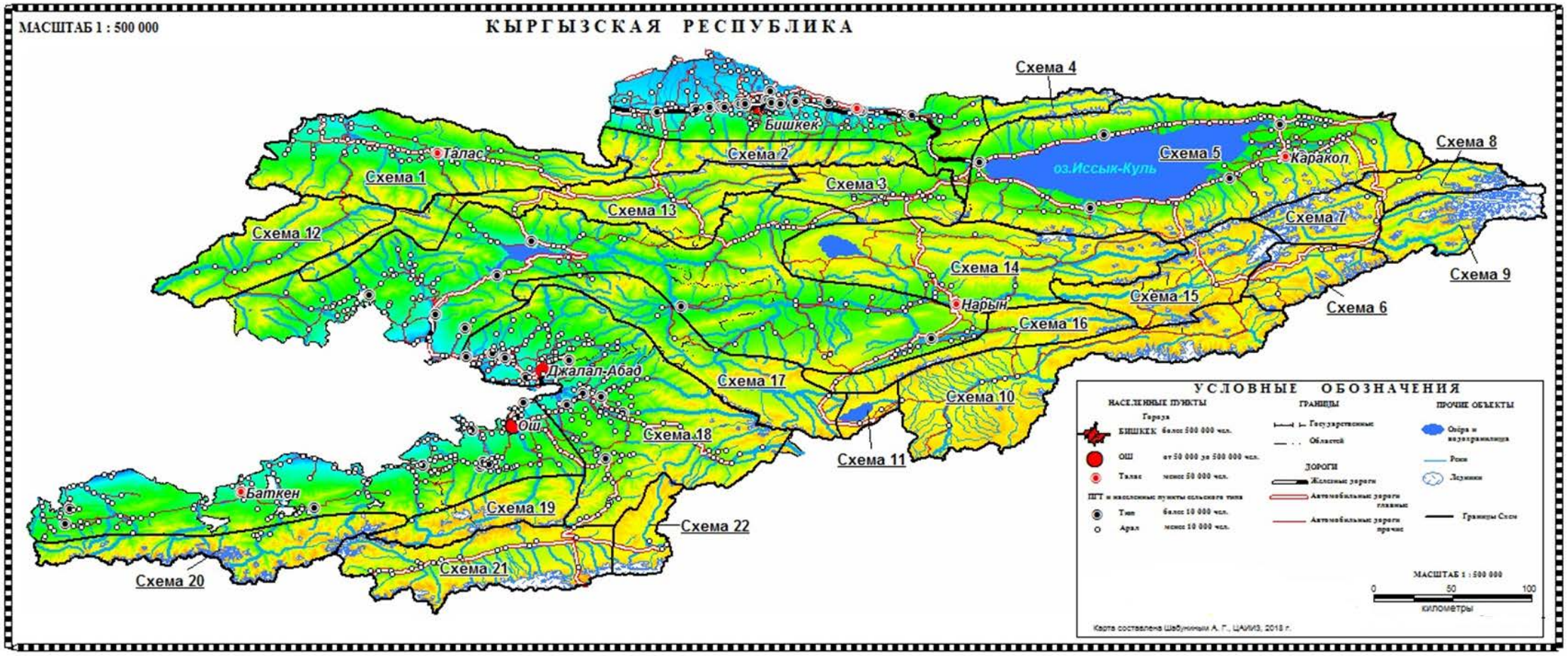


Рис. 3. Деление на части Каталога ледников Кыргызстана.

# Часть 1. Бассейны рек Асса и Талас

## СХЕМЫ РАСПОЛОЖЕНИЯ ЛЕДНИКОВ

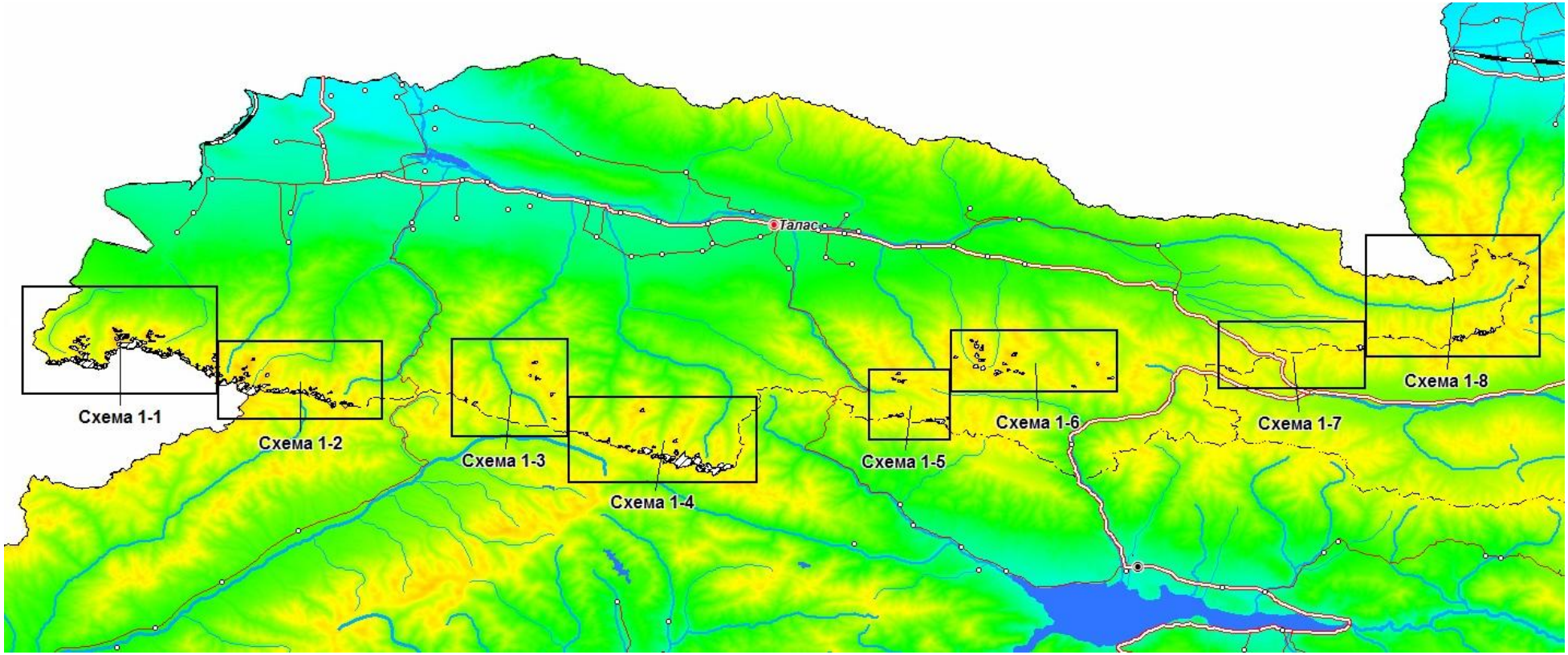


Схема 1. Схема расположения ледниковых районов в бассейнах рек Асса и Талас.

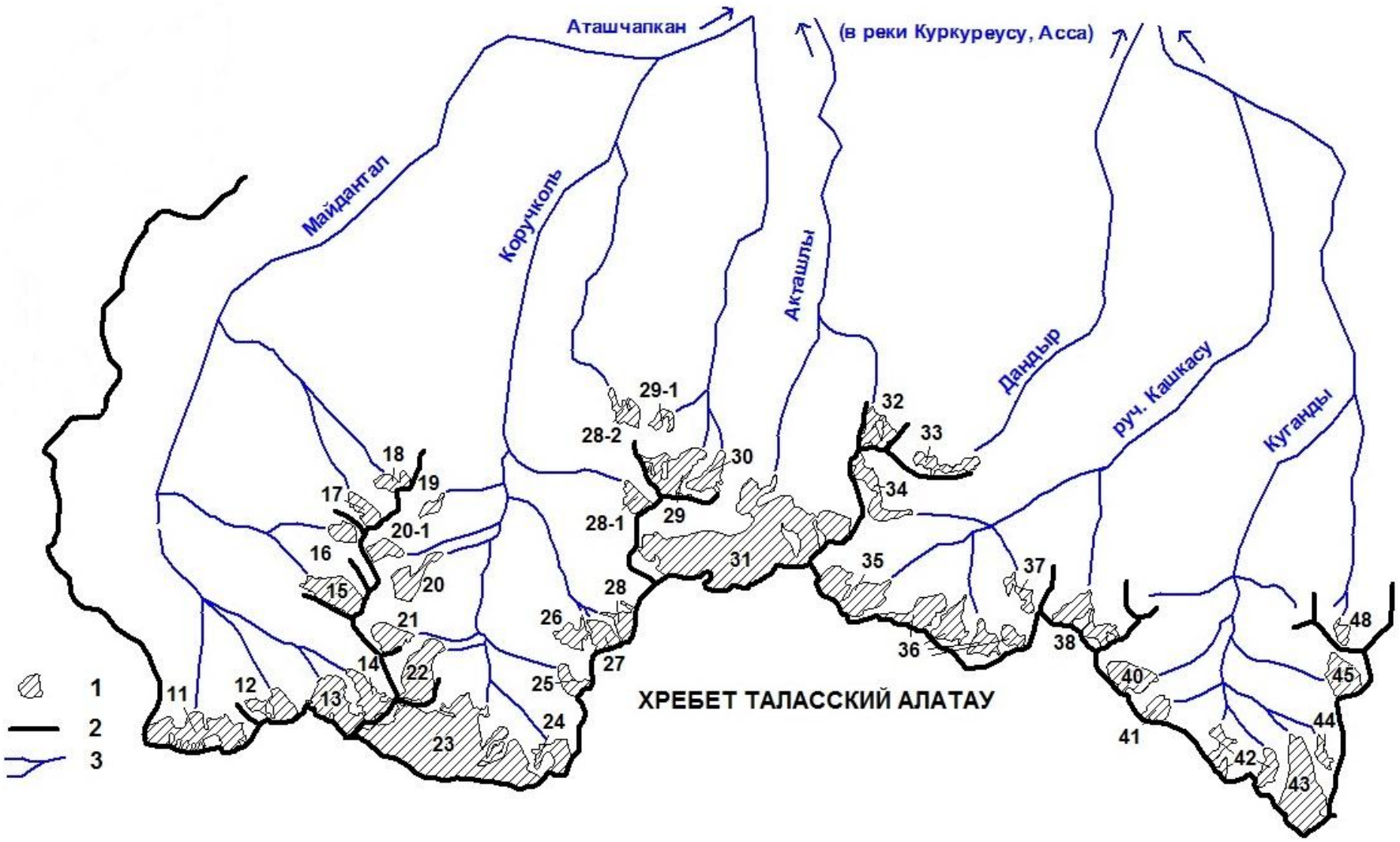


Схема 1-1. Схема расположения ледников в бассейне р. Асса.
1 - ледник, его границы и номер; 2 – водоразделы; 3 - реки.

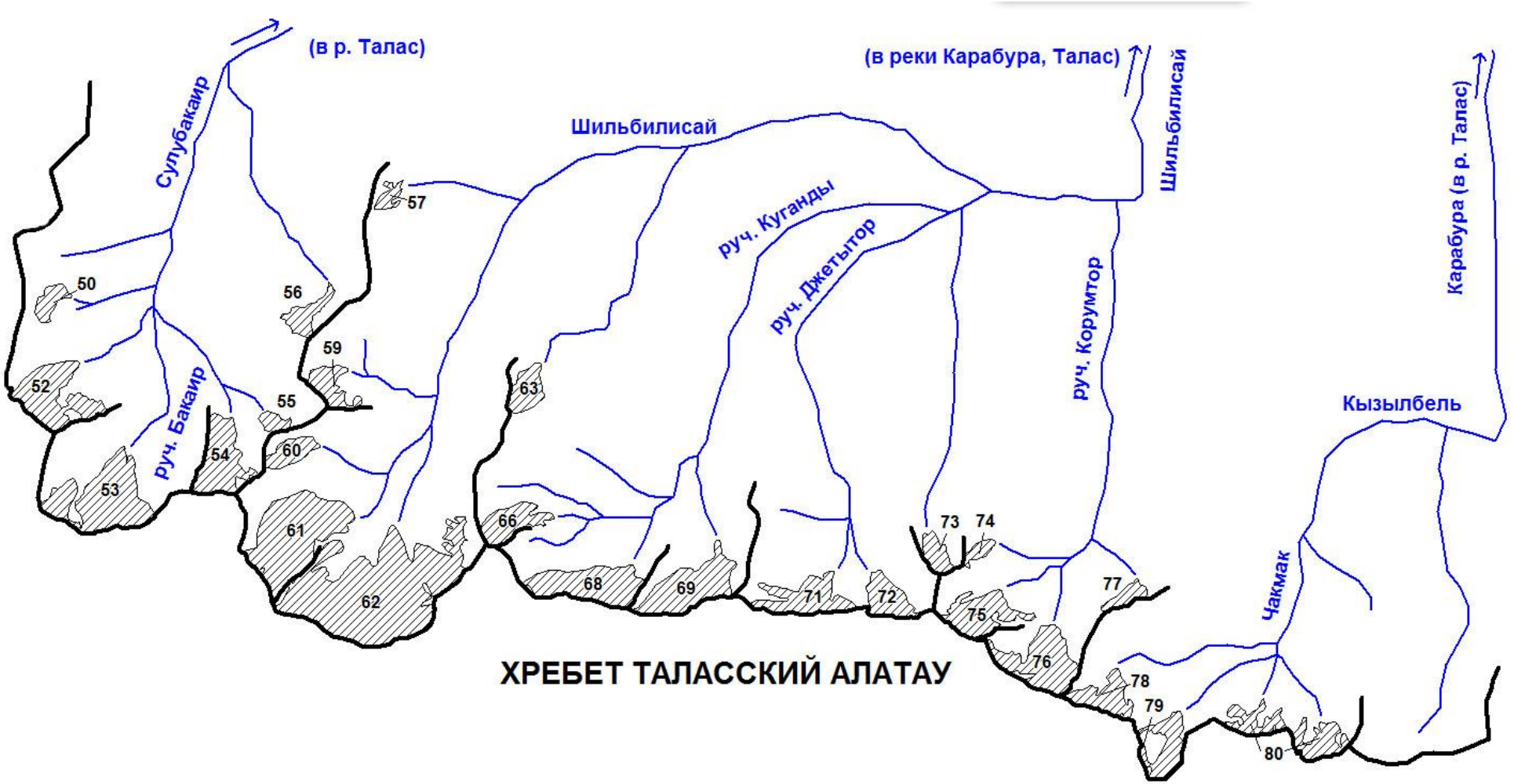


Схема 1-2. Схема расположения ледников в бассейнах рек Сулубакаир и Карабура.
Условные обозначения см. на схеме 1-1.

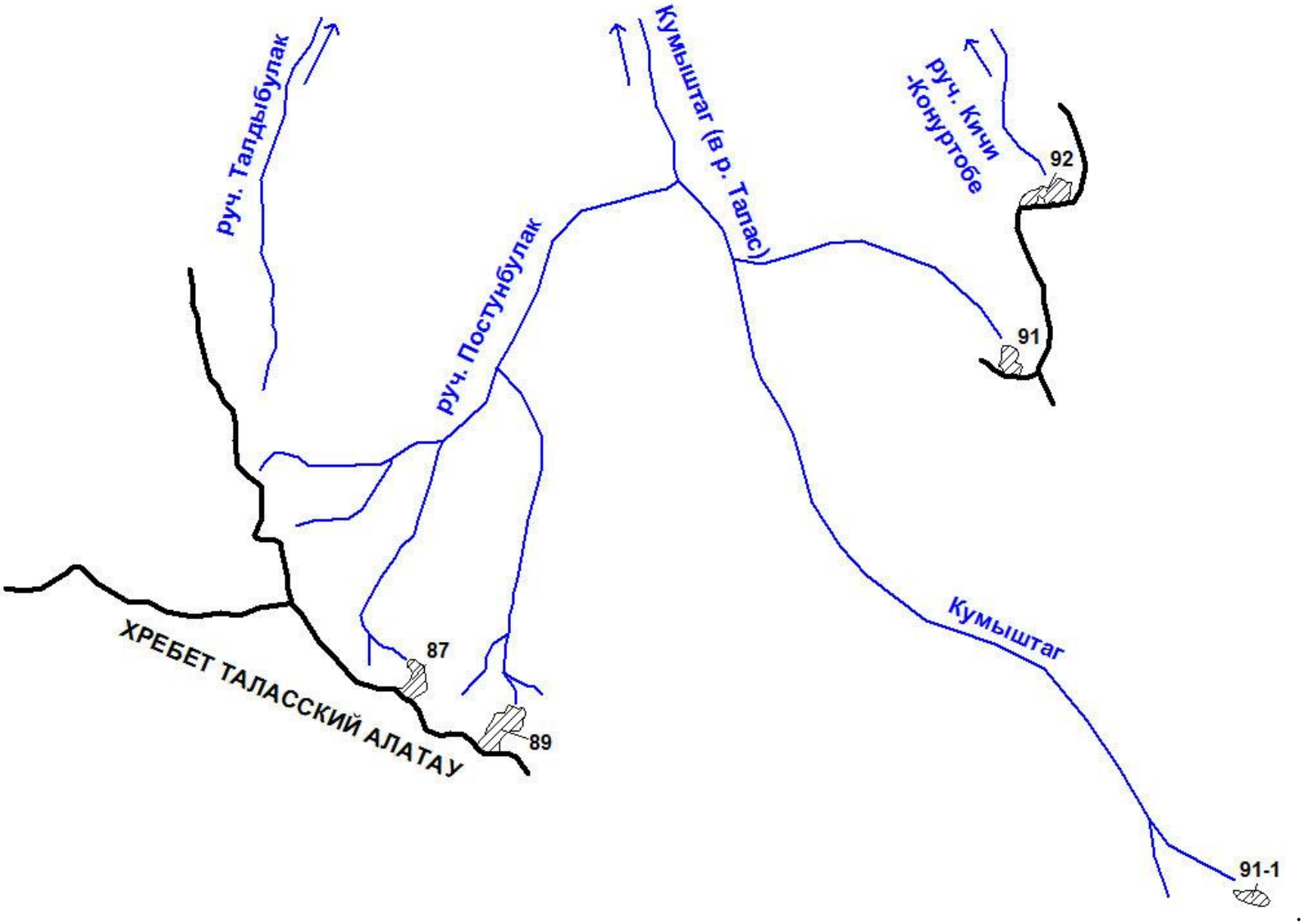


Схема 1-3. Схема расположения ледников в бассейне р. Кумыштаг.
Условные обозначения см. на схеме 1-1.

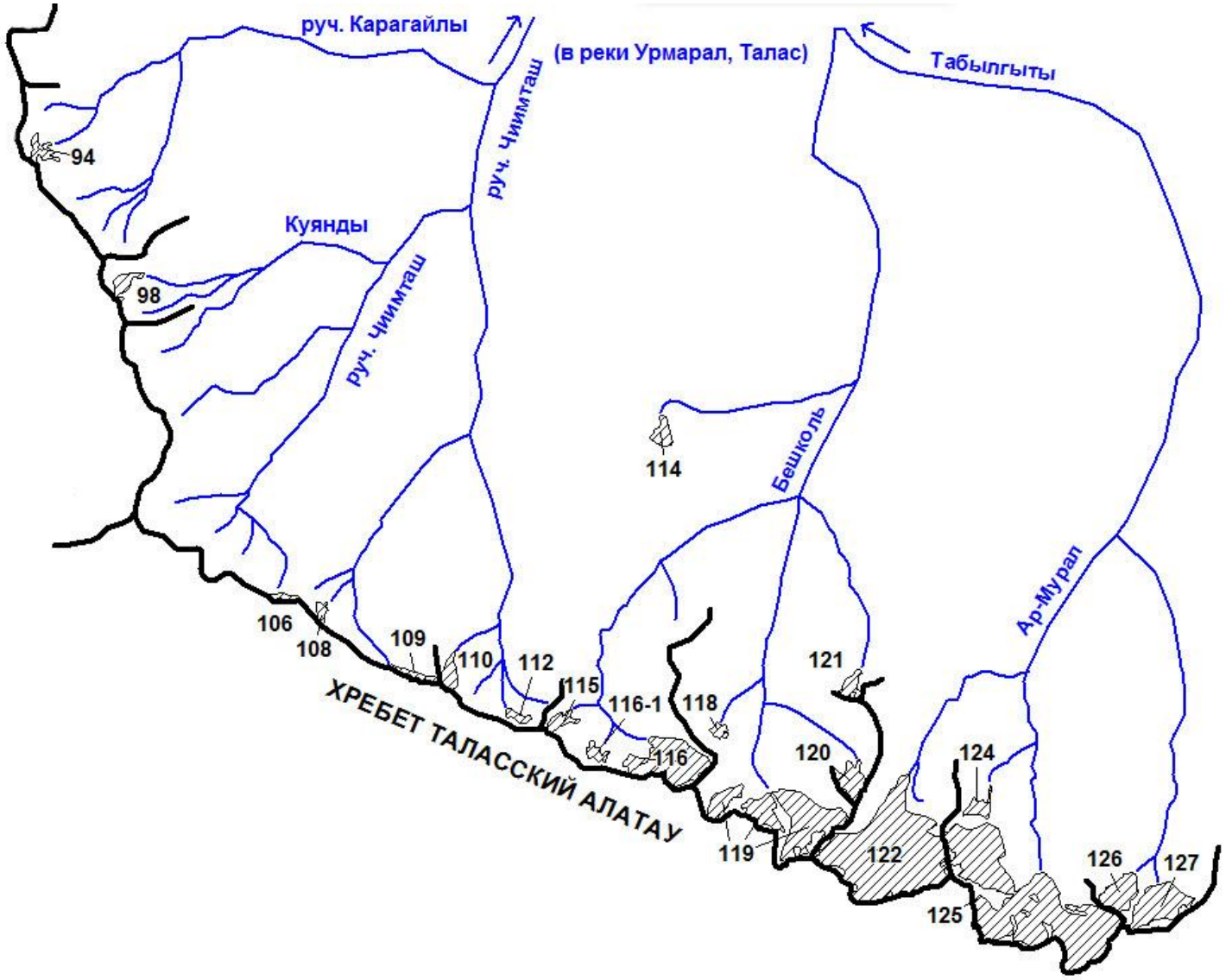


Схема 1-4. Схема расположения ледников в бассейне р. Урмарал.
Условные обозначения см. на схеме 1-1.

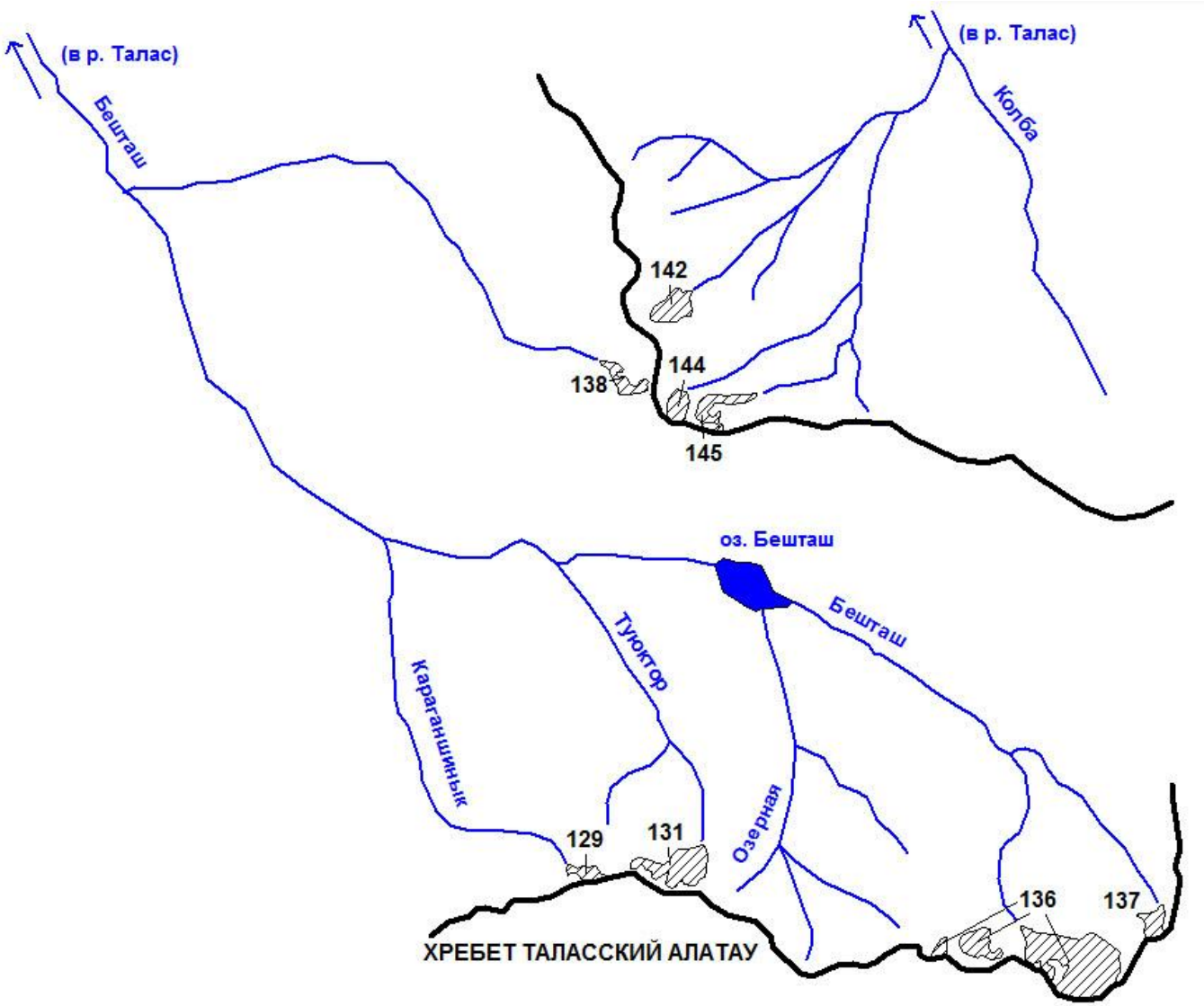


Схема 1-5. Схема расположения ледников в бассейнах рек Бешташ и Колба.
Условные обозначения см. на схеме 1-1.

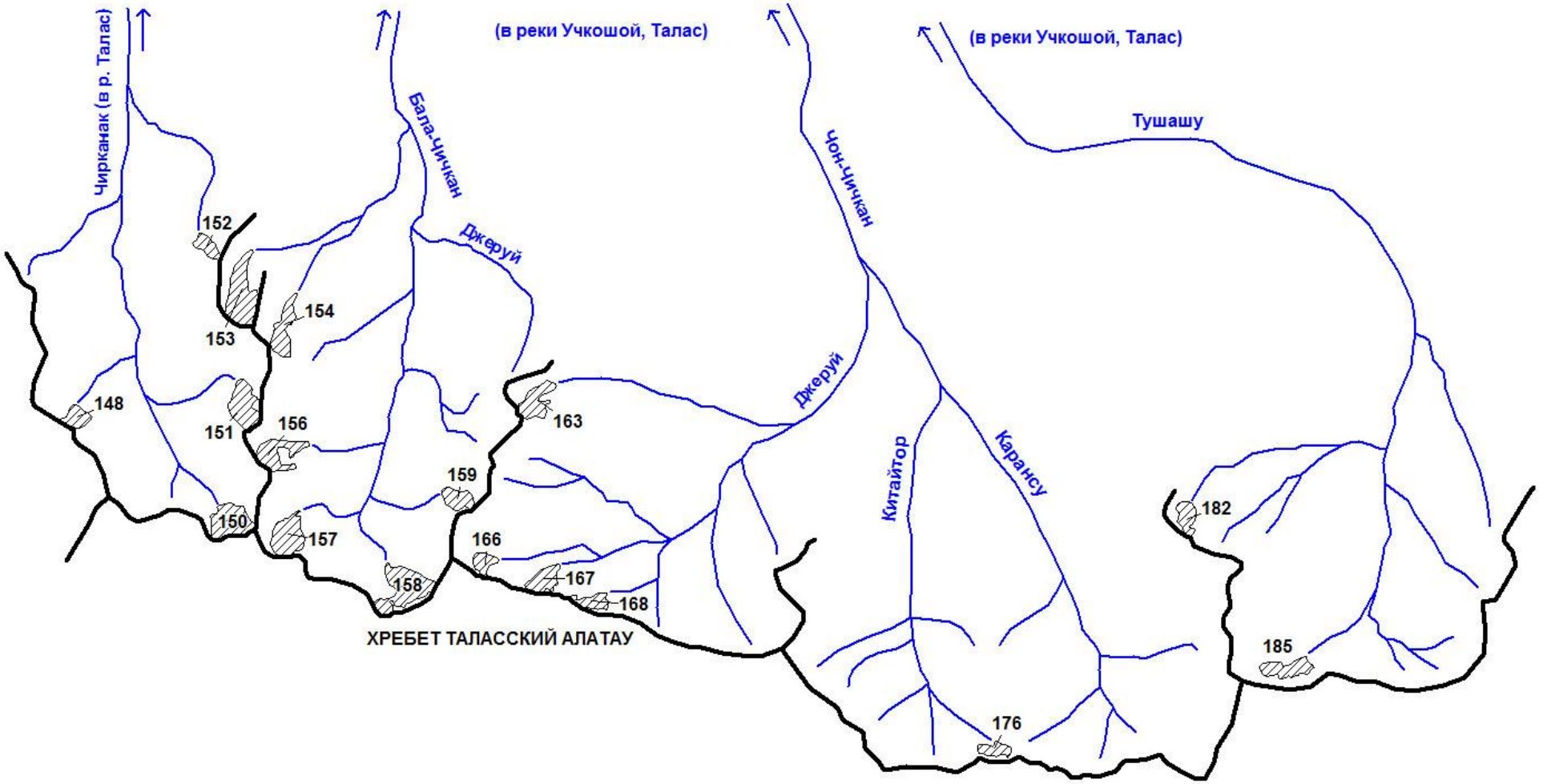


Схема 1-6. Схема расположения ледников в бассейнах рек Чирканак, Бала-Чичкан и Тушашу.
Условные обозначения см. на схеме 1-1.




Схема 1-7. Схема расположения ледников в бассейне р. Учкошой.
Условные обозначения см. на схеме 1-1.

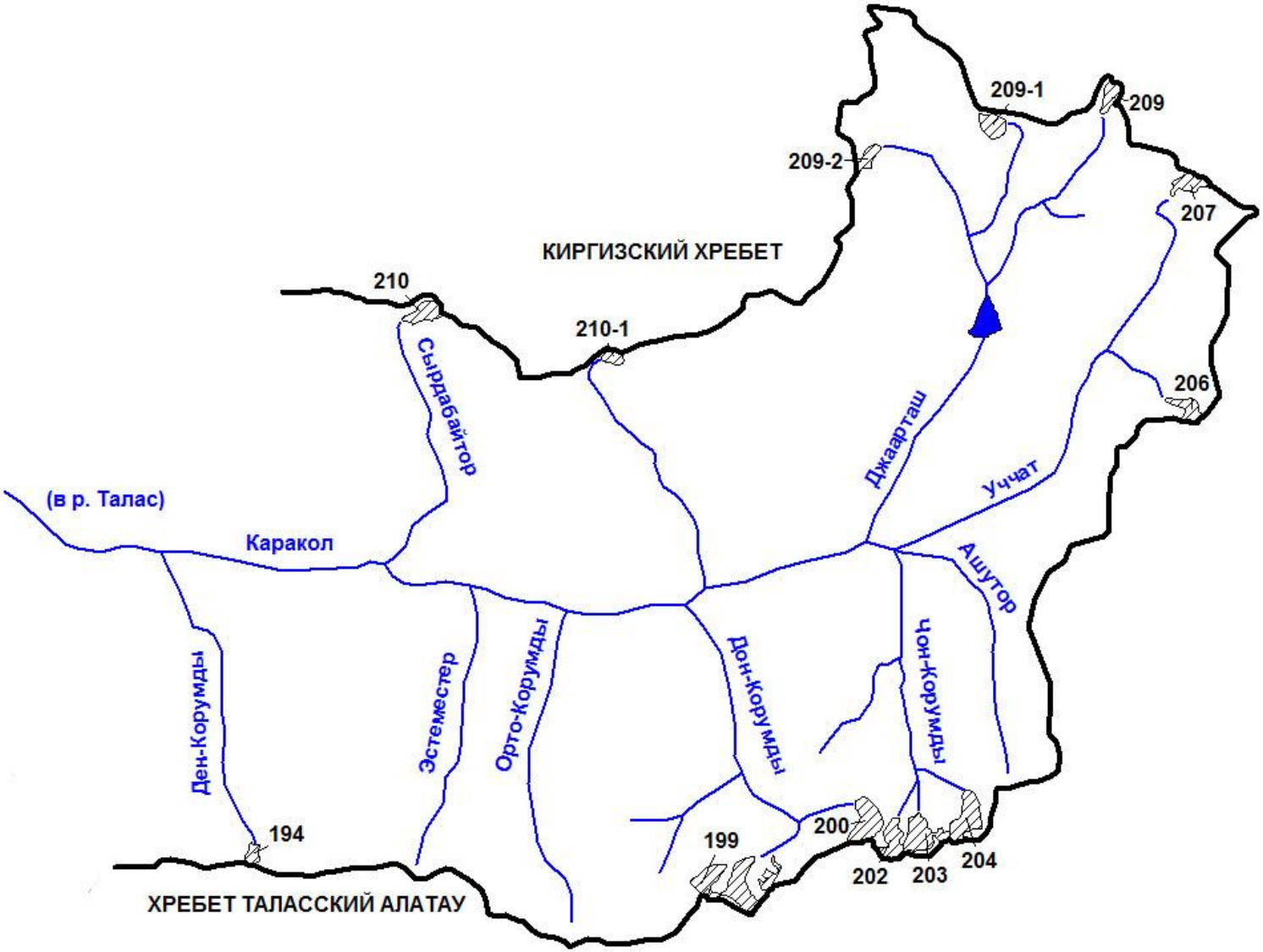


Схема 1-8. Схема расположения ледников в бассейне р. Каракол.
Условные обозначения см. на схеме 1-1.

# ОСНОВНЫЕ ТАБЛИЦЫ КАТАЛОГА ЛЕДНИКОВ

## ОСНОВНЫЕ СВЕДЕНИЯ О ЛЕДНИКАХ

| № ледника по схеме | Название | Название реки, вытекающей из ледника | Морфологи-ческий тип | Общая экспо-зиция | Наиболь-шая длина, км | Площадь, км$^2$ | Высота низшей точки конца ледника | Высота высшей точки ледника | Координаты центра (WGS 84) | |
|---|---|---|---|---|---|---|---|---|---|---|
| | | | | | | | | | долгота | широта |
| **БАССЕЙН р. АССА** | | | | | | | | | | |
| **Бассейн р. Аташчапкан (р. Куркуреусу, р. Асса) - Северный склон хребта Таласский Алатау** | | | | | | | | | | |
| 11 | № 11 | пр. р. Майдантал | дол. | С | 0.9 | 1.1 | 3450 | 3910 | 70,903902 | 42,265216 |
| 12 | № 12 | пр. р. Майдантал | дол. | С | 0.8 | 0.4 | 3500 | 3840 | 70,920266 | 42,269936 |
| 13 | № 13 | Майдантал | кар.-дол. | СЗ | 1.4 | 0.8 | 3540 | 4100 | 70,940305 | 42,269733 |
| 14 | № 14 | Майдантал | кар.-дол. | СЗ | 1.3 | 0.5 | 3560 | 4010 | 70,950284 | 42,271821 |
| 15 | № 15 | пр. р. Майдантал | дол. | СЗ | 1.3 | 0.7 | 3540 | 4010 | 70,940697 | 42,291284 |
| 16 | № 16 | пр. р. Майдантал | кар.-вис. | СЗ | 0.7 | 0.2 | 3650 | 3870 | 70,943498 | 42,303483 |
| 17 | № 17 | пр. р. Майдантал | дол. | СЗ | 0.9 | 0.3 | 3600 | 3930 | 70,949506 | 42,307762 |
| 18 | № 18 | пр. р. Майдантал | кар.-вис. | С | 0.5 | 0.2 | 3600 | 3870 | 70,956857 | 42,313033 |
| 19 | № 19 | пр. р. Куручколь | вис.-дол. | В | 0.8 | 0.1 | 3380 | 3690 | 70,96696 | 42,308325 |
| 20-1 | № 20-1 | пр. р. Куручколь | | ЮВ | 0.8 | 0.2 | 3550 | 3930 | 70,954501 | 42,299897 |
| 20 | № 20 | пр. р. Куручколь | вис.-дол. | СВ | 1.4 | 0.4 | 3420 | 3860 | 70,962967 | 42,294495 |
| 21 | № 21 | пр. р. Куручколь | кар. | В | 0.9 | 0.4 | 3560 | 3990 | 70,956094 | 42,282838 |
| 22 | № 22 | пр. р. Куручколь | кар.-дол. | СВ | 1.6 | 0.8 | 3390 | 3940 | 70,963362 | 42,276157 |
| 23 | Куручколь | Куручколь | котл. | С | 3.0 | 4.1 | 3300 | 4130 | 70,968884 | 42,261889 |
| 24 | № 24 | пр. р. Куручколь | кар.-дол. | СЗ | 0.8 | 0.4 | 3470 | 3730 | 70,993257 | 42,258703 |
| 25 | № 25 | пр. р. Куручколь | кул. | СЗ | 0.8 | 0.2 | 3560 | 3990 | 71,003429 | 42,273717 |
| 26 | № 26 | пр. р. Куручколь | кар.-вис. | СЗ | 0.8 | 0.3 | 3570 | 3840 | 71,002823 | 42,282819 |
| 27 | № 27 | пр. р. Куручколь | кар.-вис. | СЗ | 0.9 | 0.3 | 3580 | 3970 | 71,011296 | 42,282434 |
| 28 | № 28 | пр. р. Куручколь | кар.-вис. | СЗ | 1.0 | 0.3 | 3610 | 4000 | 71,015106 | 42,284725 |

## ОСНОВНЫЕ СВЕДЕНИЯ О ЛЕДНИКАХ

| № ледника по схеме | Название | Название реки, вытекающей из ледника | Морфологи-ческий тип | Общая экспо-зиция | Наиболь-шая длина, км | Площадь, км$^2$ | Высота низшей точки конца ледника | Высота высшей точки ледника | Координаты центра (WGS 84) | |
|---|---|---|---|---|---|---|---|---|---|---|
| | | | | | | | | | долгота | широта |
| 28-1 | № 28-1 | пр. р. Куручколь | | СЗ | 0.8 | 0.2 | 3990 | 4400 | 71,020982 | 42,309154 |
| 28-2 | № 28-2 | пр. р. Куручколь | | СЗ | 0.7 | 0.3 | 3660 | 4420 | 71,018024 | 42,326408 |
| 29-1 | № 29-1 | пр. р. Аташчапкан | | СВ | 0.6 | 0.1 | 3740 | 4280 | 71,027458 | 42,323555 |
| 29 | № 29 | пр. р. Аташчапкан | кар.-дол. | СВ | 1.4 | 0.7 | 3650 | 4460 | 71,032516 | 42,313182 |
| 30 | № 30 | пр. р. Аташчапкан | кар.-дол. | С | 1.2 | 0.3 | 3610 | 4030 | 71,038814 | 42,313335 |
| 31 | № 31 | руч. Акташлы | котл. | С | 3.7 | 4.8 | 3320 | 4290 | 71,048389 | 42,30154 |
| 32 | № 32 | пр. р. Акташлы | кар.-дол. | С | 1.0 | 0.4 | 3600 | 4280 | 71,082114 | 42,321108 |
| 26 ледников | | | | | | 18.5 | | | | |
| Кроме того, в бассейне р. Аташчапкан имеется 21 ледник, размерами менее 0.1 км$^2$ каждый, общей площадью 0.9 км$^2$. | | | | | | | | | | |
| Итого 47 ледников | | | | | | 19.4 | | | | |
| По каталогу ледников СССР (Том 14, Выпуск 2, Часть 1) в данном бассейне имелся 41 ледник, общей площадью 21.6 км$^2$, в том числе: 26 ледников размерами более 0.1 км$^2$ каждый, общей площадью 20.5 км$^2$ и 19 ледников размерами менее 0.1 км$^2$ каждый, общей площадью 1.1 км$^2$. | | | | | | | | | | |
| | | | | | | | | | | |
| Бассейн руч. Кашкасу (р. Куганды, р. Куркуреусу, р. Асса) - Северный склон хребта Таласский Алатау | | | | | | | | | | |
| 33 | № 33 | р. Дандыр | кар.-дол. | СВ | 0.4 | 0.3 | 3530 | 3880 | 71,096314 | 42,31417 |
| 34 | № 34 | пр. р. Кашкасу | кул. | ЮВ | 2.1 | 0.5 | 3570 | 4270 | 71,082374 | 42,309988 |
| 35 | № 35 | пр. р. Кашкасу | кар.-дол. | СВ | 1.3 | 0.9 | 3520 | 3790 | 71,076776 | 42,289829 |
| 36 | № 36 | руч. Кашкасу | кар.-дол. | С | 1.5 | 1.4 | 3400 | 3820 | 71,091945 | 42,285031 |
| 37 | № 37 | пр. р. Кашкасу | кар.-вис. | С | 0.5 | 0.2 | 3390 | 3820 | 71,119639 | 42,288521 |
| 38 | № 38 | пр. р. Кашкасу | кар.-дол. | С | 1.1 | 0.6 | 3440 | 3870 | 71,129424 | 42,282762 |
| 6 ледников | | | | | | 3.9 | | | | |
| Кроме того, в бассейне руч. Кашкасу имеется 1 ледник, размером менее 0.1 км$^2$, площадью 0.08 км$^2$. | | | | | | | | | | |
| Итого 7 ледников | | | | | | 4.0 | | | | |

## ОСНОВНЫЕ СВЕДЕНИЯ О ЛЕДНИКАХ

| № ледника по схеме | Название | Название реки, вытекающей из ледника | Морфологи-ческий тип | Общая экспо-зиция | Наиболь-шая длина, км | Площадь, км$^2$ | Высота низшей точки конца ледника | Высота высшей точки ледника | Координаты центра (WGS 84) | |
|---|---|---|---|---|---|---|---|---|---|---|
| | | | | | | | | | долгота | широта |
| По каталогу ледников СССР (Том 14, Выпуск 2, Часть 1) в данном бассейне имелось 6 ледников, общей площадью 10.2 км$^2$. | | | | | | | | | | |
| | | | | | | | | | | |
| Бассейн р. Куганды (р. Куркуреусу, р. Асса) - Северный склон хребта Таласский Алатау | | | | | | | | | | |
| 40 | № 40 | пр. р. Куганды | кар. | СВ | 1.1 | 0.5 | 3510 | 3850 | 71,148817 | 42,271793 |
| 41 | № 41 | пр. р. Куганды | кар.-вис. | СВ | 0.7 | 0.2 | 3520 | 3730 | 71,154839 | 42,265375 |
| 42 | № 42 | Куганды | кар.-дол. | С | 0.9 | 0.5 | 3420 | 3850 | 71,183036 | 42,253663 |
| 43 | № 43 | Куганды | кар.-дол. | С | 2.2 | 1.3 | 3620 | 4170 | 71,191704 | 42,250039 |
| 44 | № 44 | пр. р. Куганды | вис. | С | 0.8 | 0.1 | 3760 | 4010 | 71,198227 | 42,256193 |
| 45 | № 45 | пр. р. Куганды | кар. | СЗ | 1.1 | 0.5 | 3650 | 4160 | 71,203886 | 42,271025 |
| 48 | № 48 | пр. р. Куганды | кар. | СЗ | 0.5 | 0.1 | 3630 | 3820 | 71,203901 | 42,279507 |
| 7 ледников | | | | | | 3.2 | | | | |
| Кроме того, в бассейне р. Куганды имеется 6 ледников, размерами менее 0.1 км$^2$ каждый, общей площадью 0.3 км$^2$. | | | | | | | | | | |
| Итого 13 ледников | | | | | | 3.5 | | | | |
| По каталогу ледников СССР (Том 14, Выпуск 2, Часть 1) в данном бассейне имелось 12 ледников, общей площадью 7.6 км$^2$, в том числе: 10 ледников размерами более 0.1 км$^2$ каждый, общей площадью 7.4 км$^2$ и 2 ледника размерами менее 0.1 км$^2$ каждый, общей площадью 0.2 км$^2$. | | | | | | | | | | |
| Всего по бассейну р. Асса имеется 67 ледников общей площадью 26.9 км$^2$, в том числе: 39 ледников размерами более 0.1 км$^2$, общей площадью 25.6 км$^2$ и 28 ледников размерами менее 0.1 км$^2$, общей площадью 1.3 км$^2$.<br>По каталогу ледников СССР (Том 14, Выпуск 2, Часть 1) по бассейну р. Асса имелось 59 ледников общей площадью 39.4 км$^2$, в том числе: 38 ледников размерами более 0.1 км$^2$, общей площадью 38.1 км$^2$ и 21 ледник размерами менее 0.1 км$^2$, общей площадью 1.3 км$^2$. | | | | | | | | | | |
| | | | | | | | | | | |

## ОСНОВНЫЕ СВЕДЕНИЯ О ЛЕДНИКАХ

| № ледника по схеме | Название | Название реки, вытекающей из ледника | Морфологи-ческий тип | Общая экспо-зиция | Наиболь-шая длина, км | Площадь, км$^2$ | Высота низшей точки конца ледника | Высота высшей точки ледника | Координаты центра (WGS 84) | |
|---|---|---|---|---|---|---|---|---|---|---|
| | | | | | | | | | долгота | широта |
| **БАССЕЙН р. ТАЛАС** | | | | | | | | | | |
| **Бассейн р. Сулубакаир (р. Талас) - Северный склон хребта Таласский Алатау** | | | | | | | | | | |
| 50 | № 50 | пр. р. Бакаир | присклон.-кар. | СВ | 0.8 | 0.2 | 3850 | 4050 | 71,209002 | 42,256244 |
| 52 | № 52 | пр. р. Бакаир | кар. | СВ | 1.6 | 0.9 | 3700 | 4240 | 71,205333 | 42,242278 |
| 53 | № 53 | руч. Бакаир | кар.-дол. | С | 1.6 | 1.3 | 3720 | 4180 | 71,216565 | 42,228449 |
| 54 | № 54 | пр. р. Бакаир | кар.-дол. | СЗ | 1.4 | 0.8 | 3720 | 4190 | 71,241651 | 42,233482 |
| 55 | № 55 | пр. р. Бакаир | вис. | С | 0.4 | 0.1 | 3870 | 4120 | 71,252224 | 42,237922 |
| 56 | № 56 | пр. р. Бакаир | кар.-дол. | СЗ | 0.8 | 0.3 | 3870 | 4240 | 71,259335 | 42,254188 |
| 6 ледников | | | | | | 3.6 | | | | |
| Кроме того, в бассейне р. Сулубакаир имеется 8 ледников, размерами менее 0.1 км$^2$ каждый, общей площадью 0.4 км$^2$. | | | | | | | | | | |
| Итого 14 ледников | | | | | | 4.0 | | | | |
| По каталогу ледников СССР (Том 14, Выпуск 2, Часть 1) в данном бассейне имелось 10 ледников, общей площадью 10.3 км$^2$, в том числе: 8 ледников размерами более 0.1 км$^2$ каждый, общей площадью 10.1 км$^2$ и 2 ледника размерами менее 0.1 км$^2$ каждый, общей площадью 0.2 км$^2$. | | | | | | | | | | |
| | | | | | | | | | | |
| **Бассейн р. Шильбилисай (р. Карабура, р. Талас) - Северный склон хребта Таласский Алатау** | | | | | | | | | | |
| 57 | № 57 | пр. р. Шильбилисай | вис. | В | 0.7 | 0.1 | 3930 | 4360 | 71,276001 | 42,270809 |
| 59 | № 59 | пр. р. Шильбилисай | кар. | СВ | 0.7 | 0.3 | 3890 | 4260 | 71,264078 | 42,242698 |
| 60 | № 60 | пр. р. Шильбилисай | кар.-вис. | В | 1.0 | 0.3 | 3930 | 4210 | 71,255486 | 42,233346 |
| 61 | Музбель лев. | Шильбилисай | вис.-дол. | СВ | 2.4 | 1.6 | 3790 | 4310 | 71,256723 | 42,219541 |
| 62 | Музбель прав. | Шильбилисай | кар. | С | 2.2 | 3.4 | 3660 | 4310 | 71,270515 | 42,213615 |
| 63 | № 63 | пр. р. Шильбилисай | вис.-дол. | С | 0.9 | 0.3 | 3890 | 4260 | 71,301738 | 42,241846 |
| 66 | Куганды лев. | пр. р. Куганды | кар.-дол. | СВ | 1.2 | 0.5 | 3730 | 4130 | 71,299551 | 42,221952 |

## ОСНОВНЫЕ СВЕДЕНИЯ О ЛЕДНИКАХ

| № ледника по схеме | Название | Название реки, вытекающей из ледника | Морфологи-ческий тип | Общая экспо-зиция | Наиболь-шая длина, км | Площадь, км$^2$ | Высота низшей точки конца ледника | Высота высшей точки ледника | Координаты центра (WGS 84) | |
|---|---|---|---|---|---|---|---|---|---|---|
| | | | | | | | | | долгота | широта |
| 68 | Куганды центр. | руч. Куганды | кар.-дол. | СВ | 1.0 | 0.9 | 3530 | 3880 | 71,312427 | 42,212065 |
| 69 | Куганды прав. | пр. р. Куганды | кар.-дол. | С | 1.1 | 0.9 | 3470 | 3900 | 71,33227 | 42,21329 |
| 71 | № 71 | руч. Джетытор | кар.-вис. | С | 1.3 | 0.6 | 3520 | 3910 | 71,355592 | 42,210466 |
| 72 | № 72 | пр. р. Джетытор | кар.-вис. | СЗ | 1.1 | 0.4 | 3510 | 3930 | 71,373285 | 42,210071 |
| 73 | № 73 | пр. р. Куганды | кар.-дол. | С | 0.7 | 0.2 | 3660 | 4020 | 71,382692 | 42,216101 |
| 74 | № 74 | пр. р. Корумтор | вис. | В | 0.7 | 0.1 | 3710 | 4020 | 71,39071 | 42,215736 |
| 75 | № 75 | пр. р. Корумтор | вис.-кар. | СВ | 1.0 | 0.6 | 3540 | 3990 | 71,3922 | 42,206768 |
| 76 | Корумтор лев. | руч. Корумтор | кар.-дол. | С | 1.2 | 0.8 | 3520 | 4070 | 71,400767 | 42,199614 |
| 77 | Корумтор прав. | пр. р. Корумтор | кар.-дол. | СЗ | 0.8 | 0.2 | 3550 | 3830 | 71,419018 | 42,209039 |
| 16 ледников | | | | | | 11.2 | | | | |
| Кроме того, в бассейне р. Шильбилисай имеется 19 ледников, размерами менее 0.1 км$^2$ каждый, общей площадью 1.0 км$^2$. | | | | | | | | | | |
| Итого 35 ледников | | | | | | 12.2 | | | | |
| По каталогу ледников СССР (Том 14, Выпуск 2, Часть 1) в данном бассейне имелось 23 ледника, общей площадью 18.7 км$^2$, в том числе: 21 ледник размерами более 0.1 км$^2$ каждый, общей площадью 18.5 км$^2$ и 2 ледника размерами менее 0.1 км$^2$ каждый, общей площадью 0.2 км$^2$. | | | | | | | | | | |
| | | | | | | | | | | |
| Бассейн р. Чакмак (р. Кызылбель, р. Карабура, р. Талас) - Северный склон хребта Таласский Алатау | | | | | | | | | | |
| 78 | № 78 | пр. р. Чакмак | кар.-дол. | СВ | 0.8 | 0.4 | 3670 | 4040 | 71,413591 | 42,194424 |
| 79 | № 79 | пр. р. Чакмак | кар.-дол. | СВ | 1.2 | 0.4 | 3600 | 4050 | 71,421906 | 42,186586 |
| 80 | № 80 | Чакмак | кар. | СЗ | 0.7 | 0.6 | 3500 | 4000 | 71,457079 | 42,187212 |
| 3 ледника | | | | | | 1.4 | | | | |
| Кроме того, в бассейне р. Чакмак имеется 8 ледников, размерами менее 0.1 км$^2$ каждый, общей площадью 0.3 км$^2$. | | | | | | | | | | |

## ОСНОВНЫЕ СВЕДЕНИЯ О ЛЕДНИКАХ

| № ледника по схеме | Название | Название реки, вытекающей из ледника | Морфологи-ческий тип | Общая экспо-зиция | Наиболь-шая длина, км | Площадь, км$^2$ | Высота низшей точки конца ледника | Высота высшей точки ледника | Координаты центра (WGS 84) | |
|---|---|---|---|---|---|---|---|---|---|---|
| | | | | | | | | | долгота | широта |
| **Итого 11 ледников** | | | | | | **1.7** | | | | |
| **По каталогу ледников СССР (Том 14, Выпуск 2, Часть 1) в данном бассейне имелось 5 ледников, общей площадью 6.5 км$^2$.** | | | | | | | | | | |
| | | | | | | | | | | |
| **Бассейн р. Кумыштаг (р. Талас) - Северный склон хребта Таласский Алатау** | | | | | | | | | | |
| **87** | **№ 87** | **пр. р. Постунбулак** | **кар.-вис.** | **С** | **0.7** | **0.2** | **3620** | **3920** | **71,672183** | **42,196546** |
| **89** | **№ 89** | **руч. Постунбулак** | **кар.** | **С** | **0.9** | **0.3** | **3400** | **3700** | **71,689792** | **42,188814** |
| **91-1** | **№ 91-1** | **пр. р. Кумыштаг** | | **СЗ** | **0.6** | **0.1** | **3540** | **3810** | **71,837106** | **42,16052** |
| **91** | **№ 91** | **пр. р. Кумыштаг** | **кар.** | **СЗ** | **0.5** | **0.1** | **3600** | **3900** | **71,792735** | **42,240673** |
| **92** | **Кумыштаг-ский** | **руч. Кичи-Конуртобе** | **кар.** | **СЗ** | **0.8** | **0.2** | **3780** | **4210** | **71,800914** | **42,26523** |
| **5 ледников** | | | | | | **0.9** | | | | |
| **Кроме того, в бассейне р. Кумыштаг имеется 9 ледников, размерами менее 0.1 км$^2$ каждый, общей площадью 0.4 км$^2$.** | | | | | | | | | | |
| **Итого 14 ледников** | | | | | | **1.3** | | | | |
| **По каталогу ледников СССР (Том 14, Выпуск 2, Часть 1) в данном бассейне имелось 11 ледников, общей площадью 3.4 км$^2$, в том числе: 10 ледников размерами более 0.1 км$^2$ каждый, общей площадью 3.3 км$^2$ и 1 ледник размерами менее 0.1 км$^2$.** | | | | | | | | | | |
| | | | | | | | | | | |
| **Бассейн р. Урмарал (р. Талас) - Северный склон хребта Таласский Алатау** | | | | | | | | | | |
| **94** | **№ 94** | **руч. Карагайлы** | **кар.** | **СВ** | **0.7** | **0.2** | **3610** | **3940** | **71,807106** | **42,236101** |
| **98** | **№ 98** | **Куянды** | **кар.** | **СВ** | **1.1** | **0.2** | **3560** | **3990** | **71,835028** | **42,204886** |
| **106** | **Чиимташ** | **руч. Чиимташ** | **кар.-вис.** | **С** | **0.7** | **0.1** | **3610** | **3810** | **71,88696** | **42,134501** |
| **108** | **№ 108** | **пр. р. Чиимташ** | **кар.-вис.** | **С** | **0.6** | **0.1** | **3390** | **3690** | **71,898717** | **42,131089** |
| **109** | **№ 109** | **пр. р. Чиимташ** | **вис.** | **С** | **1.4** | **0.2** | **3650** | **4040** | **71,928195** | **42,11797** |
| **110** | **№ 110** | **пр. р. Чиимташ** | **вис.-дол.** | **С** | **1.1** | **0.3** | **3560** | **4070** | **71,938691** | **42,11897** |
| **112** | **№ 112** | **пр. р. Чиимташ** | **вис.-кар.** | **СЗ** | **0.7** | **0.1** | **3540** | **3770** | **71,960953** | **42,109148** |

## ОСНОВНЫЕ СВЕДЕНИЯ О ЛЕДНИКАХ

| № ледника по схеме | Название | Название реки, вытекающей из ледника | Морфологи-ческий тип | Общая экспо-зиция | Наиболь-шая длина, км | Площадь, км$^2$ | Высота низшей точки конца ледника | Высота высшей точки ледника | Координаты центра (WGS 84) | |
|---|---|---|---|---|---|---|---|---|---|---|
| | | | | | | | | | долгота | широта |
| **7 ледников** | | | | | | **1.2** | | | | |
| **Кроме того, в бассейне р. Урмарал имеется 18 ледников, размерами менее 0.1 км$^2$ каждый, общей площадью 1.0 км$^2$.** | | | | | | | | | | |
| **Итого 25 ледников** | | | | | | **2.2** | | | | |
| **По каталогу ледников СССР (Том 14, Выпуск 2, Часть 1) в данном бассейне имелось 23 ледника, общей площадью 9.0 км$^2$, в том числе: 21 ледник размерами более 0.1 км$^2$ каждый, общей площадью 8.8 км$^2$ и 2 ледника размерами менее 0.1 км$^2$ каждый, общей площадью 0.2 км$^2$.** | | | | | | | | | | |
| | | | | | | | | | | |
| **Бассейн р. Бешколь (р. Урмарал, р. Талас) - Северный склон хребта Таласский Алатау** | | | | | | | | | | |
| **114** | **№ 114** | **пр. р. Бешколь** | **кар.-дол.** | **СВ** | **0.8** | **0.3** | **3800** | **4150** | **72,001942** | **42,176154** |
| **115** | **№ 115** | **пр. р. Бешколь** | **кар.** | **СВ** | **0.9** | **0.2** | **3540** | **3920** | **71,974683** | **42,107956** |
| **116-1** | **№ 116-1** | **пр. р. Бешколь** | | **С** | **0.4** | **0.1** | **3470** | **3740** | **71,98576** | **42,101622** |
| **116** | **Итучар** | **пр. р. Бешколь** | **кар.** | **СЗ** | **1.7** | **1.5** | **3470** | **3990** | **72,007161** | **42,099832** |
| **118** | **№ 118** | **пр. р. Бешколь** | **вис.-кар.** | **СЗ** | **0.4** | **0.1** | **3540** | **3830** | **72,023118** | **42,107301** |
| **119** | **Бешколь** | **Бешколь** | **котл.** | **СЗ** | **2.2** | **2.6** | **3410** | **3980** | **72,052191** | **42,085823** |
| **120** | **№ 120** | **пр. р. Бешколь** | **кар.** | **С** | **1.1** | **0.5** | **3510** | **4030** | **72,064804** | **42,096814** |
| **121** | **№ 121** | **пр. р. Бешколь** | **кар.-дол.** | **СВ** | **0.9** | **0.3** | **3620** | **4020** | **72,063516** | **42,119049** |
| **8 ледников** | | | | | | **5.6** | | | | |
| **Кроме того, в бассейне р. Бешколь имеется 5 ледников, размерами менее 0.1 км$^2$ каждый, общей площадью 0.2 км$^2$.** | | | | | | | | | | |
| **Итого 13 ледников** | | | | | | **5.8** | | | | |
| **По каталогу ледников СССР (Том 14, Выпуск 2, Часть 1) в данном бассейне имелось 14 ледников, общей площадью 10.0 км$^2$, в том числе: 8 ледников размерами более 0.1 км$^2$ каждый, общей площадью 9.6 км$^2$ и 6 ледников размерами менее 0.1 км$^2$ каждый, общей площадью 0.4 км$^2$.** | | | | | | | | | | |
| | | | | | | | | | | |
| **Бассейн р. Ар-Мурал (р. Табыгаты, р. Урмарал, р. Талас) - Северный склон хребта Таласский Алатау** | | | | | | | | | | |
| **122** | **СГП** | **пр. р. Ар-Мурал** | **котл.** | **С** | **3.7** | **5.7** | **3250** | **4030** | **72,074276** | **42,083746** |
| **124** | **Кам-Ка-Теч** | **пр. р. Ар-Мурал** | **вис.-дол.** | **С** | **0.9** | **0.2** | **3470** | **3840** | **72,103959** | **42,092933** |

## ОСНОВНЫЕ СВЕДЕНИЯ О ЛЕДНИКАХ

| № ледника по схеме | Название | Название реки, вытекающей из ледника | Морфологи-ческий тип | Общая экспо-зиция | Наиболь-шая длина, км | Площадь, км$^2$ | Высота низшей точки конца ледника | Высота высшей точки ледника | Координаты центра (WGS 84) | |
|---|---|---|---|---|---|---|---|---|---|---|
| | | | | | | | | | долгота | широта |
| 125 | Вокруг Света | Ар-Мурал | котл. | С | 2.8 | 6.6 | 3260 | 3950 | 72,106028 | 42,070717 |
| 126 | № 126 | пр. р. Ар-Мурал | кар.-дол. | С | 1.1 | 0.6 | 3390 | 3890 | 72,148726 | 42,073128 |
| 127 | Шавато | пр. р. Ар-Мурал | кар.-дол. | С | 1.4 | 1.1 | 3400 | 3890 | 72,162222 | 42,069926 |
| 5 ледников | | | | | | 14.2 | | | | |
| Кроме того, в бассейне р. Ар-Мурал имеется 5 ледников, размерами менее 0.1 км$^2$ каждый, общей площадью 0.3 км$^2$. | | | | | | | | | | |
| Итого 10 ледников | | | | | | 14.5 | | | | |
| По каталогу ледников СССР (Том 14, Выпуск 2, Часть 1) в данном бассейне имелось 10 ледников, общей площадью 16.8 км$^2$, в том числе: 7 ледников размерами более 0.1 км$^2$ каждый, общей площадью 16.5 км$^2$ и 3 ледника размерами менее 0.1 км$^2$ каждый, общей площадью 0.3 км$^2$. | | | | | | | | | | |
| | | | | | | | | | | |
| Бассейн р. Бекташ (р. Талас) - Северный склон хребта Таласский Алатау | | | | | | | | | | |
| 129 | Караган-шинык | Караганшинык | вис. | СЗ | 0.6 | 0.1 | 3540 | 3800 | 72,467181 | 42,165809 |
| 131 | Туюктор | Туюктор | кар.-дол. | С | 1.3 | 0.4 | 3420 | 3810 | 72,482487 | 42,167128 |
| 136 | Бол. Бешташ | Бол. Бешташ | котл. | СЗ | 1.7 | 1.3 | 3460 | 3880 | 72,557349 | 42,155432 |
| 137 | Мал. Бешташ | Мал. Бешташ | кар. | СЗ | 0.6 | 0.1 | 3620 | 3880 | 72,572201 | 42,161358 |
| 138 | № 138 | пр. р. Бешташ | кар.-вис. | С | 0.9 | 0.1 | 3650 | 4000 | 72,471465 | 42,234422 |
| 5 ледников | | | | | | 2.0 | | | | |
| Кроме того, в бассейне р. Бекташ имеется 8 ледников, размерами менее 0.1 км$^2$ каждый, общей площадью 0.3 км$^2$. | | | | | | | | | | |
| Итого 13 ледников | | | | | | 2.3 | | | | |
| По каталогу ледников СССР (Том 14, Выпуск 2, Часть 1) в данном бассейне имелось 11 ледников, общей площадью 7.2 км$^2$, в том числе: 10 ледников размерами более 0.1 км$^2$ каждый, общей площадью 7.1 км$^2$ и 1 ледник размерами менее 0.1 км$^2$. | | | | | | | | | | |
| | | | | | | | | | | |
| Бассейн р. Колба (р. Талас) - Отрог северного склона хребта Таласский Алатау | | | | | | | | | | |

## ОСНОВНЫЕ СВЕДЕНИЯ О ЛЕДНИКАХ

| № ледника по схеме | Название | Название реки, вытекающей из ледника | Морфологи-ческий тип | Общая экспо-зиция | Наиболь-шая длина, км | Площадь, км$^2$ | Высота низшей точки конца ледника | Высота высшей точки ледника | Координаты центра (WGS 84) | |
|---|---|---|---|---|---|---|---|---|---|---|
| | | | | | | | | | долгота | широта |
| 142 | № 142 | пр. р. Колба | кар.-дол. | СВ | 0.8 | 0.2 | 3640 | 3860 | 72,479728 | 42,244588 |
| 144 | № 144 | пр. р. Колба | кар.-вис. | С | 0.5 | 0.1 | 3790 | 3990 | 72,481535 | 42,230618 |
| 145 | № 145 | пр. р. Колба | присклон.-кар. | С | 1.1 | 0.2 | 3570 | 4020 | 72,486067 | 42,229691 |
| 3 ледника | | | | | | 0.5 | | | | |
| Кроме того, в бассейне р. Колба имеется 3 ледника, размерами менее 0.1 км$^2$ каждый, общей площадью 0.2 км$^2$. | | | | | | | | | | |
| Итого 6 ледников | | | | | | 0.7 | | | | |
| По каталогу ледников СССР (Том 14, Выпуск 2, Часть 1) в данном бассейне имелось 11 ледников, общей площадью 4.6 км$^2$, в том числе: 8 ледников размерами более 0.1 км$^2$ каждый, общей площадью 4.5 км$^2$ и 3 ледника размерами менее 0.1 км$^2$ каждый, общей площадью 0.1 км$^2$. | | | | | | | | | | |
| | | | | | | | | | | |
| Бассейн р. Чирканак (р. Талас) - Северный склон хребта Таласский Алатау | | | | | | | | | | |
| 148 | № 148 | пр. р. Чирканак | кар. | СВ | 0.5 | 0.2 | 3810 | 4080 | 72,587143 | 42,274896 |
| 150 | Чирканак | Чирканак | кар. | СЗ | 0.9 | 0.5 | 3700 | 4000 | 72,625327 | 42,25723 |
| 151 | № 151 | пр. р. Чирканак | кар.-вис. | С | 1.0 | 0.4 | 3800 | 4120 | 72,627087 | 42,277854 |
| 152 | № 152 | пр. р. Чирканак | кар.-вис. | СЗ | 0.7 | 0.1 | 3760 | 4110 | 72,617155 | 42,305734 |
| 4 ледника | | | | | | 1.2 | | | | |
| Кроме того, в бассейне р. Чирканак имеется 2 ледника, размерами менее 0.1 км$^2$ каждый, общей площадью 0.1 км$^2$. | | | | | | | | | | |
| Итого 6 ледников | | | | | | 1.3 | | | | |
| По каталогу ледников СССР (Том 14, Выпуск 2, Часть 1) в данном бассейне имелось 7 ледников, общей площадью 4.2 км$^2$, в том числе: 6 ледников размерами более 0.1 км$^2$ каждый, общей площадью 4.1 км$^2$ и 1 ледник размером менее 0.1 км$^2$. | | | | | | | | | | |
| | | | | | | | | | | |
| Бассейн р. Бала-Чичкан (р. Учкошой, р. Талас) - Северный склон хребта Таласский Алатау | | | | | | | | | | |
| 153 | № 153 | пр. р. Бала-Чичкан | вис.-дол. | С | 1.6 | 0.6 | 3810 | 4310 | 72,625739 | 42,298561 |
| 154 | № 154 | пр. р. Бала-Чичкан | кар.-вис. | С | 1.4 | 0.3 | 3700 | 4200 | 72,635901 | 42,292309 |

## ОСНОВНЫЕ СВЕДЕНИЯ О ЛЕДНИКАХ

| № ледника по схеме | Название | Название реки, вытекающей из ледника | Морфологи-ческий тип | Общая экспо-зиция | Наиболь-шая длина, км | Площадь, км$^2$ | Высота низшей точки конца ледника | Высота высшей точки ледника | Координаты центра (WGS 84) | |
|---|---|---|---|---|---|---|---|---|---|---|
| | | | | | | | | | долгота | широта |
| 156 | № 156 | пр. р. Бала-Чичкан | кар. | В | 1.3 | 0.4 | 3660 | 4170 | 72,632921 | 42,269012 |
| 157 | Бала-Чичкан лев. | пр. р. Бала-Чичкан | кар. | С | 1.0 | 0.4 | 3670 | 3940 | 72,638198 | 42,255265 |
| 158 | Бала-Чичкан центр. | Бала-Чичкан | кар. | СЗ | 1.2 | 0.6 | 3580 | 4030 | 72,666574 | 42,246007 |
| 159 | Бала-Чичкан прав. | пр. р. Бала-Чичкан | кар.-вис. | СЗ | 0.8 | 0.2 | 3730 | 3990 | 72,678538 | 42,2622 |
| 6 ледников | | | | | | 2.5 | | | | |
| Кроме того, в бассейне р. Бала-Чичкан имеется 5 ледников, размерами менее 0.1 км$^2$ каждый, общей площадью 0.3 км$^2$. | | | | | | | | | | |
| Итого 11 ледников | | | | | | 2.8 | | | | |
| По каталогу ледников СССР (Том 14, Выпуск 2, Часть 1) в данном бассейне имелось 10 ледников, общей площадью 6.3 км$^2$. | | | | | | | | | | |
| | | | | | | | | | | |
| Бассейн р. Чон-Чичкан ( р. Тушашу, р. Учкошой, р. Талас) - Северный склон хребта Таласский Алатау | | | | | | | | | | |
| 163 | № 163 | пр. р. Джеруй | кар.-вис. | СВ | 1.0 | 0.3 | 3670 | 4220 | 72,696778 | 42,280279 |
| 166 | № 166 | пр. р. Джеруй | кар. | СВ | 0.6 | 0.1 | 3700 | 3910 | 72,685573 | 42,250701 |
| 167 | № 167 | Джеруй | дол. | С | 0.8 | 0.2 | 3520 | 3780 | 72,699203 | 42,248567 |
| 168 | № 168 | Джеруй | кар.-дол. | С | 0.7 | 0.2 | 3520 | 3760 | 72,710576 | 42,244861 |
| 176 | № 176 | пр. р. Китайтор | кар. | СЗ | 0.4 | 0.1 | 3360 | 3540 | 72,807921 | 42,220528 |
| 5 ледников | | | | | | 0.9 | | | | |
| Кроме того, в бассейне р. Чон-Чичкан имеется 16 ледников, размерами менее 0.1 км$^2$ каждый, общей площадью 0.5 км$^2$. | | | | | | | | | | |
| Итого 21 ледник | | | | | | 1.4 | | | | |
| По каталогу ледников СССР (Том 14, Выпуск 2, Часть 1) в данном бассейне имелся 21 ледник, общей площадью 9.7 км$^2$, в том числе: 19 ледников размерами более 0.1 км$^2$ каждый, общей площадью 9.5 км$^2$ и 2 ледника размером менее 0.1 км$^2$ каждый, общей площадью 0.2 км$^2$. | | | | | | | | | | |

## ОСНОВНЫЕ СВЕДЕНИЯ О ЛЕДНИКАХ

| № ледника по схеме | Название | Название реки, вытекающей из ледника | Морфологи-ческий тип | Общая экспо-зиция | Наиболь-шая длина, км | Площадь, км$^2$ | Высота низшей точки конца ледника | Высота высшей точки ледника | Координаты центра (WGS 84) | |
|---|---|---|---|---|---|---|---|---|---|---|
| | | | | | | | | | долгота | широта |
| **Бассейн р. Тушашу (р. Учкошой, р. Талас) - Северный склон хребта Таласский Алатау** | | | | | | | | | | |
| 182 | № 182 | пр. р. Тушашу | кар.-вис. | С | 0.7 | 0.2 | 3690 | 4000 | 72,852163 | 42,262099 |
| 185 | № 185 | Тушашу | кар. | СВ | 1.0 | 0.3 | 3390 | 3640 | 72,876963 | 42,236252 |
| 2 ледника | | | | | | 0.5 | | | | |
| Кроме того, в бассейне р. Тушашу имеется 5 ледников, размерами менее 0.1 км$^2$ каждый, общей площадью 0.1 км$^2$. | | | | | | | | | | |
| Итого 7 ледников | | | | | | 0.6 | | | | |
| По каталогу ледников СССР (Том 14, Выпуск 2, Часть 1) в данном бассейне имелось 12 ледников, общей площадью 3.8 км$^2$, в том числе: 9 ледников размерами более 0.1 км$^2$ каждый, общей площадью 3.5 км$^2$ и 3 ледника размером менее 0.1 км$^2$ каждый, общей площадью 0.3 км$^2$. | | | | | | | | | | |
| | | | | | | | | | | |
| **Бассейн р. Чон-Кошой (р. Учкошой, р. Талас) - Северный склон хребта Таласский Алатау** | | | | | | | | | | |
| 191 | Арчалутор | Арчалутор | кар.-вис. | С | 0.9 | 0.3 | 3610 | 3970 | 73,100903 | 42,251908 |
| 193 | Чонг-Тур прав. | Ашу-Кошой | дол. | С | 1.3 | 0.6 | 3520 | 4050 | 73,341983 | 42,291954 |
| 2 ледника | | | | | | 0.9 | | | | |
| Кроме того, в бассейне р. Чон-Кошой имеется 5 ледников, размерами менее 0.1 км$^2$ каждый, общей площадью 0.2 км$^2$. | | | | | | | | | | |
| Итого 7 ледников | | | | | | 1.1 | | | | |
| По каталогу ледников СССР (Том 14, Выпуск 2, Часть 1) в данном бассейне имелось 6 ледников, общей площадью 1.3 км$^2$, в том числе: 3 ледника размерами более 0.1 км$^2$ каждый, общей площадью 1.1 км$^2$ и 3 ледника размером менее 0.1 км$^2$ каждый, общей площадью 0.2 км$^2$. | | | | | | | | | | |
| | | | | | | | | | | |
| **Бассейн р. Каракол (р. Талас) - Северный склон хребта Таласский Алатау, южный склон Киргизского хребта** | | | | | | | | | | |
| 194 | № 194 | Ден-Корумды | кар. | С | 0.5 | 0.1 | 3530 | 3750 | 73,398153 | 42,314652 |
| 199 | Дон-Корумды | Дон-Корумды | присклон.-кар. | СВ | 1.4 | 0.9 | 3500 | 4050 | 73,517376 | 42,310237 |
| 200 | № 200 | пр. р. Дон-Корумды | кар.-дол. | СЗ | 1.1 | 0.5 | 3620 | 4180 | 73,560501 | 42,323432 |
| 202 | № 202 | пр. р. Чон-Корумды | вис.-кар. | С | 1.1 | 0.3 | 3660 | 3970 | 73,567416 | 42,319878 |

## ОСНОВНЫЕ СВЕДЕНИЯ О ЛЕДНИКАХ

| № ледника по схеме | Название | Название реки, вытекающей из ледника | Морфологи-ческий тип | Общая экспо-зиция | Наиболь-шая длина, км | Площадь, км$^2$ | Высота низшей точки конца ледника | Высота высшей точки ледника | Координаты центра (WGS 84) | |
|---|---|---|---|---|---|---|---|---|---|---|
| | | | | | | | | | долгота | широта |
| 203 | № 203 | Чон-Корумды | кар.-дол. | С | 1.0 | 0.5 | 3540 | 3960 | 73,576647 | 42,321089 |
| 204 | № 204 | Чон-Корумды | кар.-дол. | СЗ | 1.3 | 0.5 | 3550 | 3980 | 73,587011 | 42,324495 |
| 206 | № 206 | пр. р. Уччат | кар. | СЗ | 0.9 | 0.2 | 3690 | 4010 | 73,645442 | 42,405208 |
| 207 | Уччат | Уччат | кар. | ЮЗ | 1.0 | 0.2 | 3900 | 4170 | 73,643919 | 42,449659 |
| 209 | Джаарташ | пр. р. Джаарташ | кар. | СЗ | 0.8 | 0.2 | 3950 | 4150 | 73,62254 | 42,46644 |
| 209-1 | № 209-1 | пр. р. Джаарташ | | В | 0.5 | 0.2 | 3850 | 4120 | 73,591062 | 42,460544 |
| 209-2 | № 209-2 | пр. р. Джаарташ | | СВ | 0.8 | 0.1 | 3680 | 4100 | 73,558314 | 42,453632 |
| 210-1 | № 210-1 | пр. р. Джаарташ | | ЮЗ | 0.5 | 0.1 | 3830 | 3940 | 73,491333 | 42,41368 |
| 210 | № 210 | р. Сырдабайтор | вис.-кар. | ЮЗ | 0.9 | 0.3 | 3720 | 3960 | 73,440528 | 42,421726 |
| 14 ледников | | | | | | 5.0 | | | | |
| Кроме того, в бассейне р. Каракол имеется 30 ледников, размерами менее 0.1 км$^2$ каждый, общей площадью 1.2 км$^2$. | | | | | | | | | | |
| Итого 44 ледника | | | | | | 6.2 | | | | |
| По каталогу ледников СССР (Том 14, Выпуск 2, Часть 1) в данном бассейне имелось 28 ледников, общей площадью 8.9 км$^2$, в том числе: 17 ледников размерами более 0.1 км$^2$ каждый, общей площадью 7.9 км$^2$ и 11 ледников размером менее 0.1 км$^2$ каждый, общей площадью 1.0 км$^2$. | | | | | | | | | | |
| Всего по бассейну р. Талас имеется 237 ледников общей площадью 58.1 км$^2$, в том числе: 91 ледник размерами более 0.1 км$^2$, общей площадью 51.6 км$^2$ и 146 ледников размерами менее 0.1 км$^2$, общей площадью 6.5 км$^2$.<br>По каталогу ледников СССР (Том 14, Выпуск 2, Часть 1) по бассейну р. Талас имелось 202 ледника общей площадью 120.7 км$^2$, в том числе: 162 ледника размерами более 0.1 км$^2$, общей площадью 117.3 км$^2$ и 40 ледников размерами менее 0.1 км$^2$, общей площадью 3.4 км$^2$. | | | | | | | | | | |
| Всего по бассейнам рек Асса и Талас имеется 304 ледника общей площадью 85.0 км$^2$, в том числе: 130 ледников размерами более 0.1 км$^2$, общей площадью 77.2 км$^2$ и 174 ледника размерами менее 0.1 км$^2$, общей площадью 7.8 км$^2$.<br>По каталогу ледников СССР (Том 14, Выпуск 2, Часть 1) бассейнам рек Асса и Талас имелся 261 ледник общей площадью 160.1 км$^2$, в том числе: 200 ледников размерами более 0.1 км$^2$, общей площадью 155.4 км$^2$ и 61 ледник размерами менее 0.1 км$^2$, общей площадью 4.7 км$^2$. | | | | | | | | | | |

# Часть 2. Бассейны левых притоков р. Чу ниже устья р. Коморчек

## СХЕМЫ РАСПОЛОЖЕНИЯ ЛЕДНИКОВ

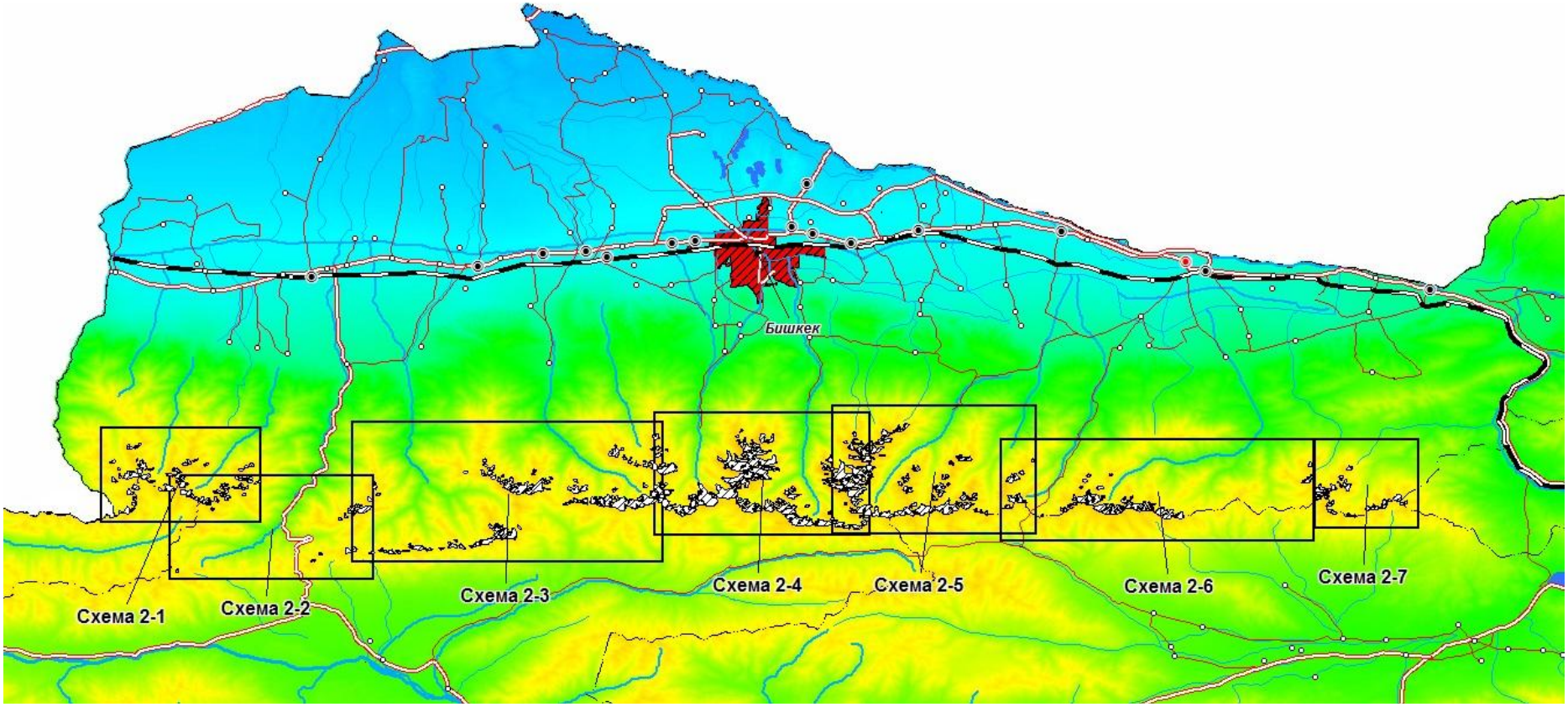


Схема 2. Схема расположения ледниковых районов на Северном склоне Кыргызского Алатау,
в бассейнах левых притоков р. Чу ниже устья р. Коморчек.

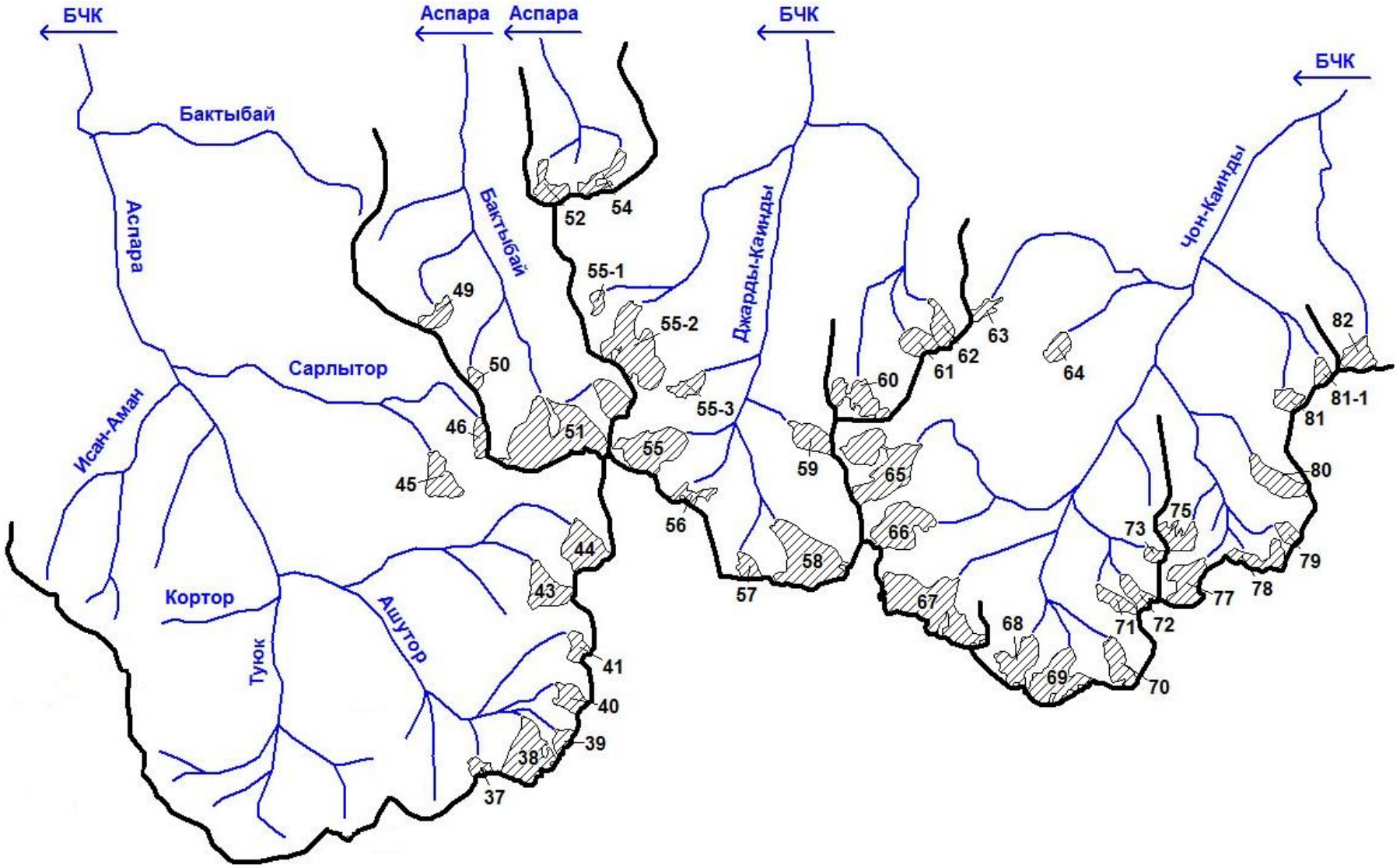


Схема 2-1. Схема расположения ледников в бассейнах рек Аспара, Джарды-Каинды, Чон-Каинды.
Условные обозначения см. на схеме 1-1.

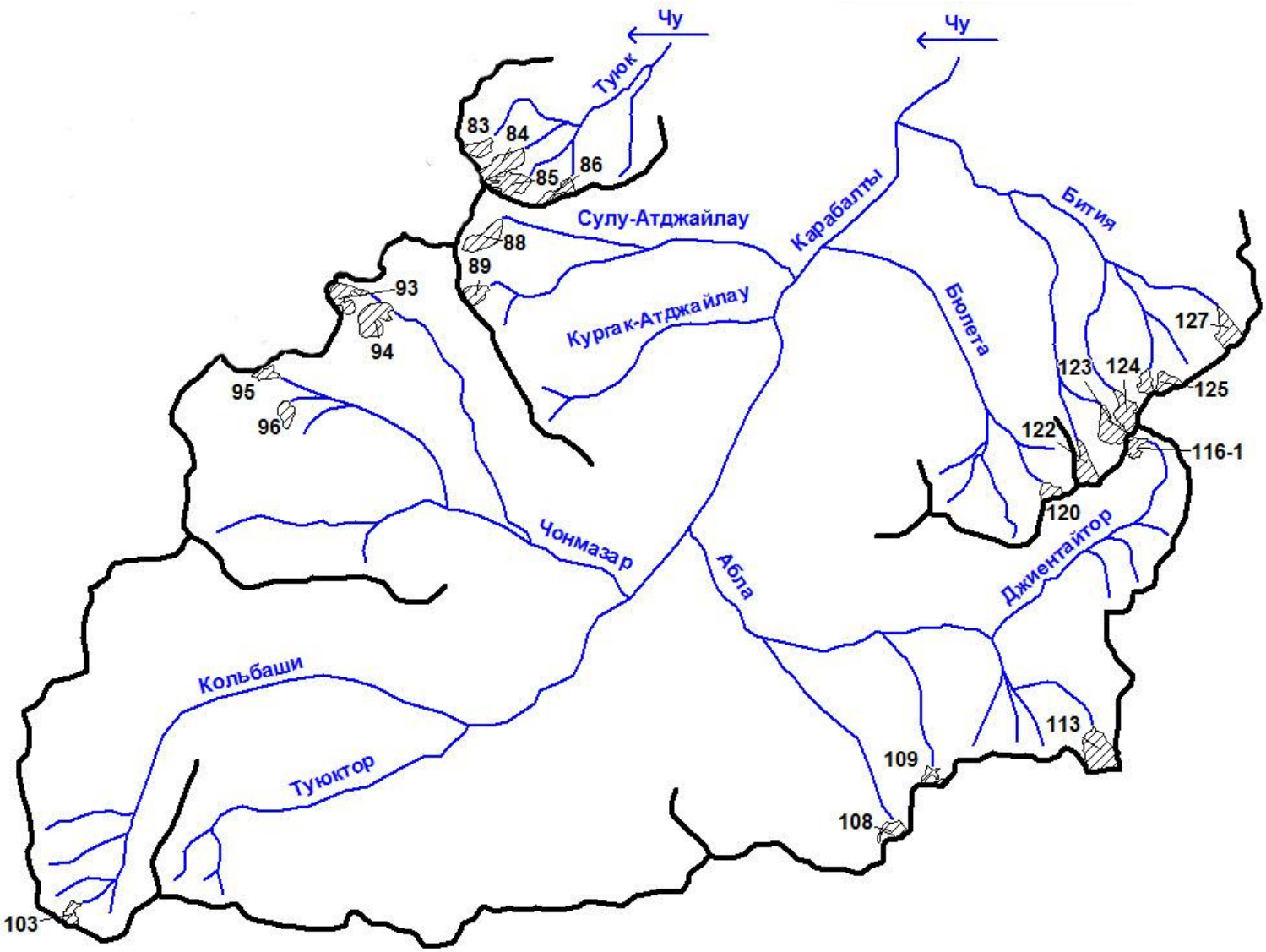


Схема 2-2. Схема расположения ледников в бассейне р. Карабалты.
Условные обозначения см. на схеме 1-1.

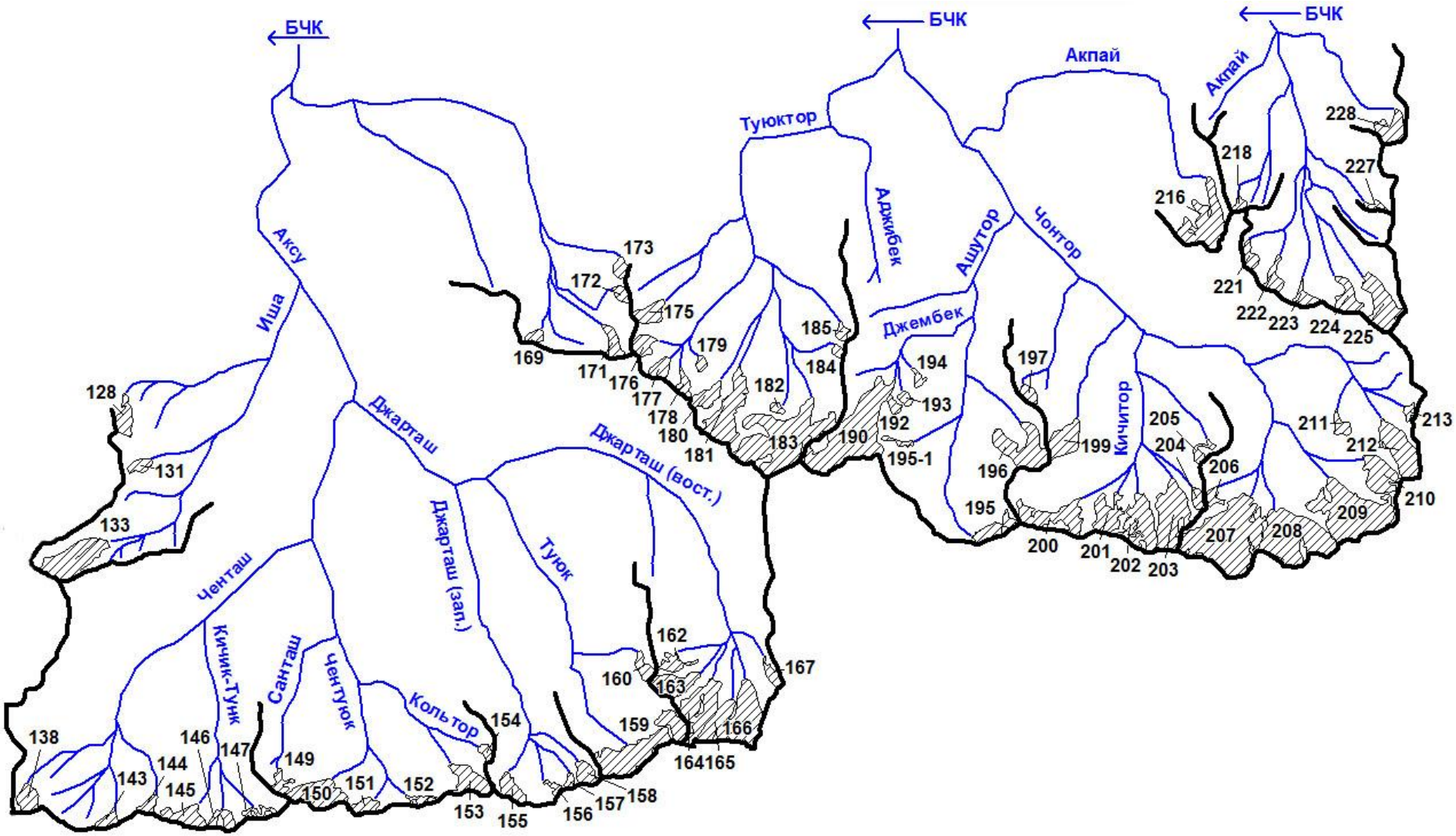


Схема 2-3. Схема расположения ледников в бассейнах рек Аксу, Сокулук, Джаламыш.
Условные обозначения см. на схеме 1-1.

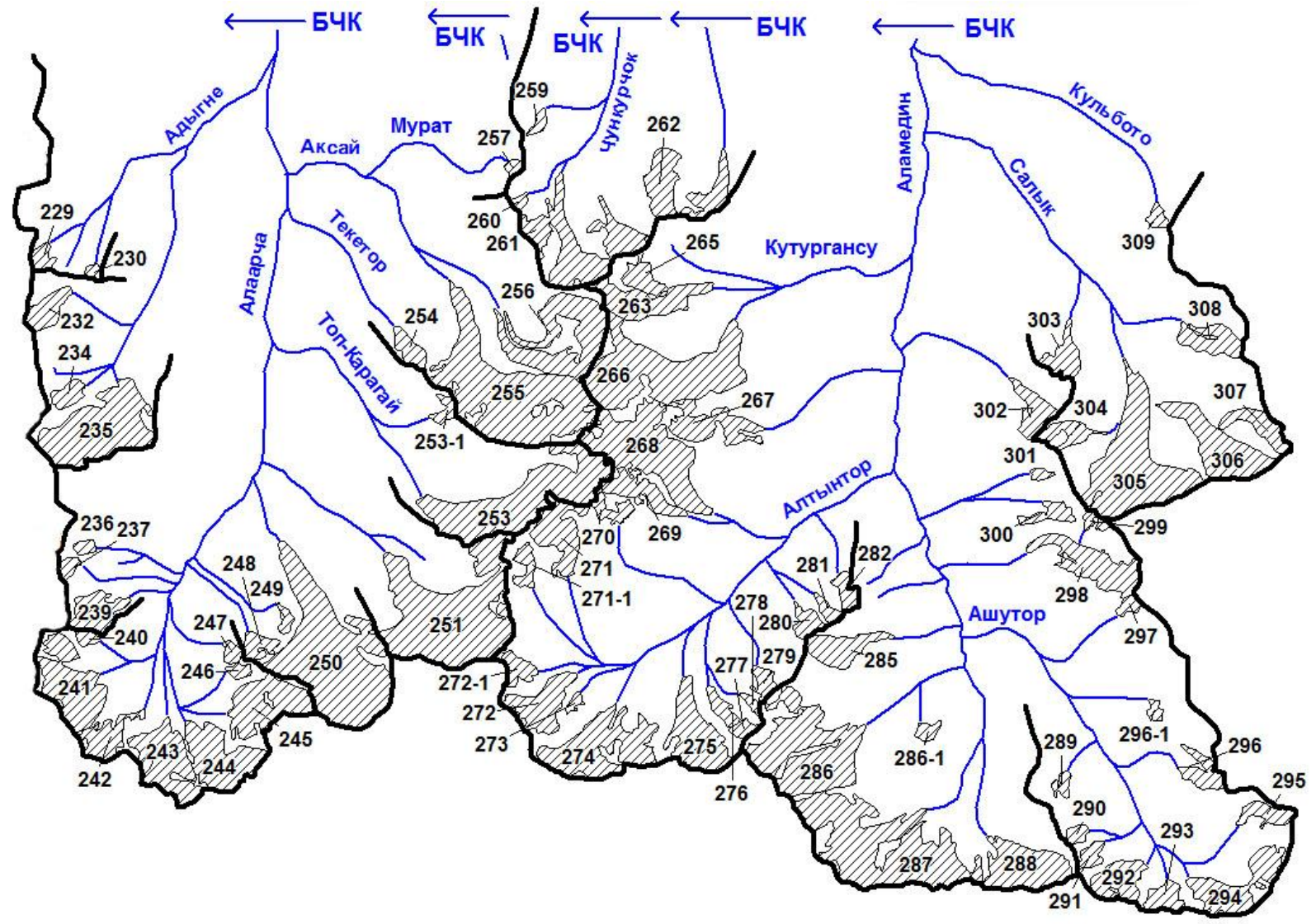


Схема 2-4. Схема расположения ледников в бассейнах рек Алаарча, Аламедин.
Условные обозначения см. на схеме 1-1.

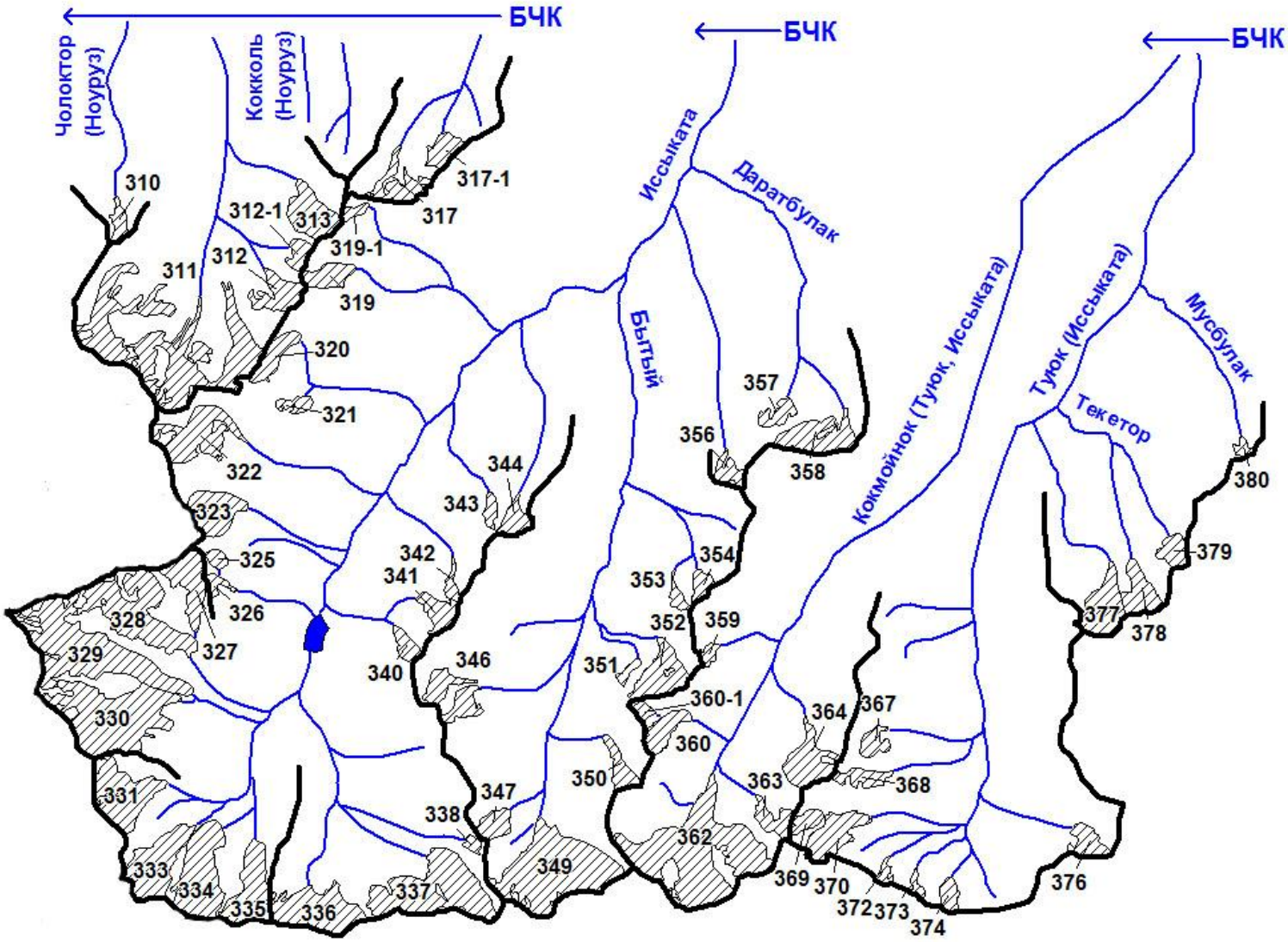


Схема 2-5. Схема расположения ледников в бассейнах рек Ноуруз, Иссыкаты.
Условные обозначения см. на схеме 1-1.

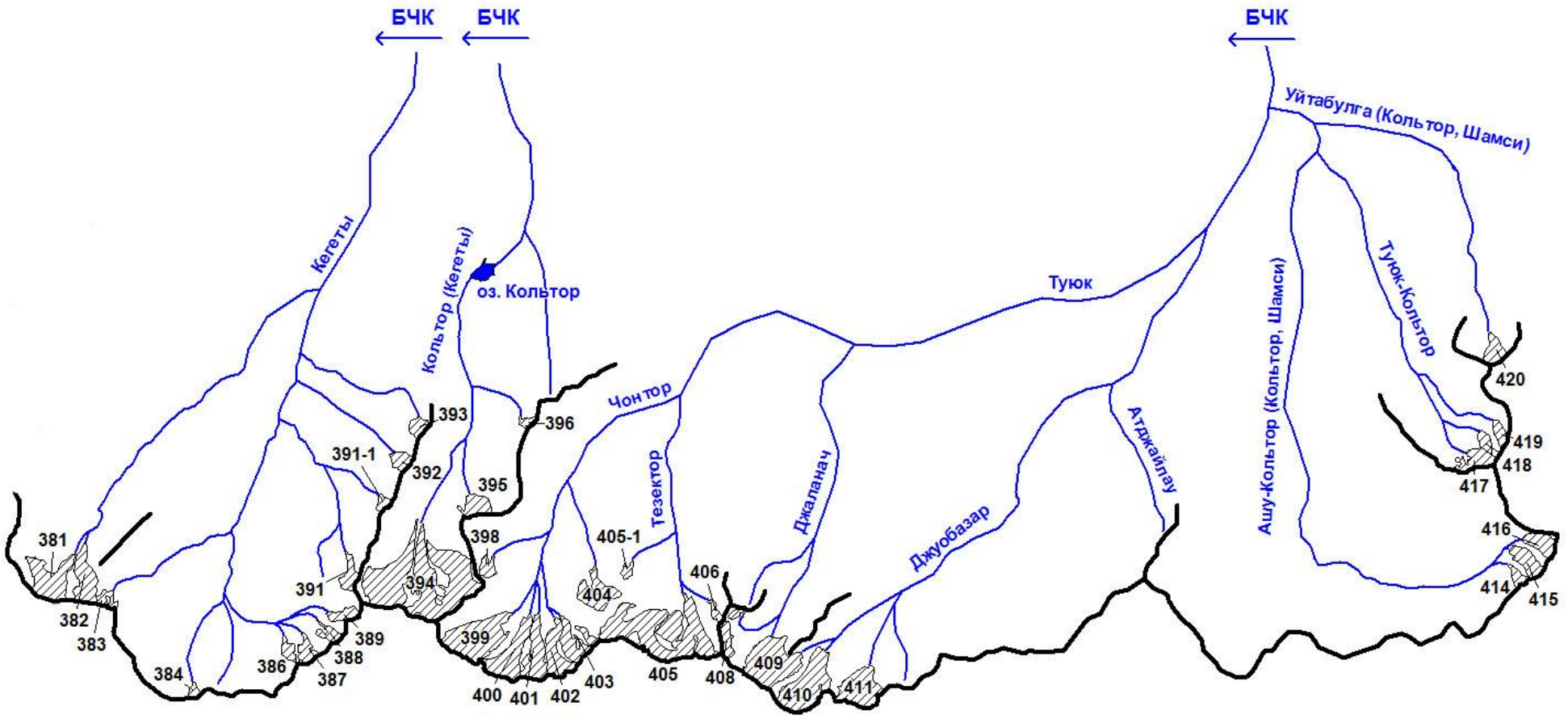


Схема 2-6. Схема расположения ледников в бассейнах рек Кегеты, Шамси.
Условные обозначения см. на схеме 1-1.

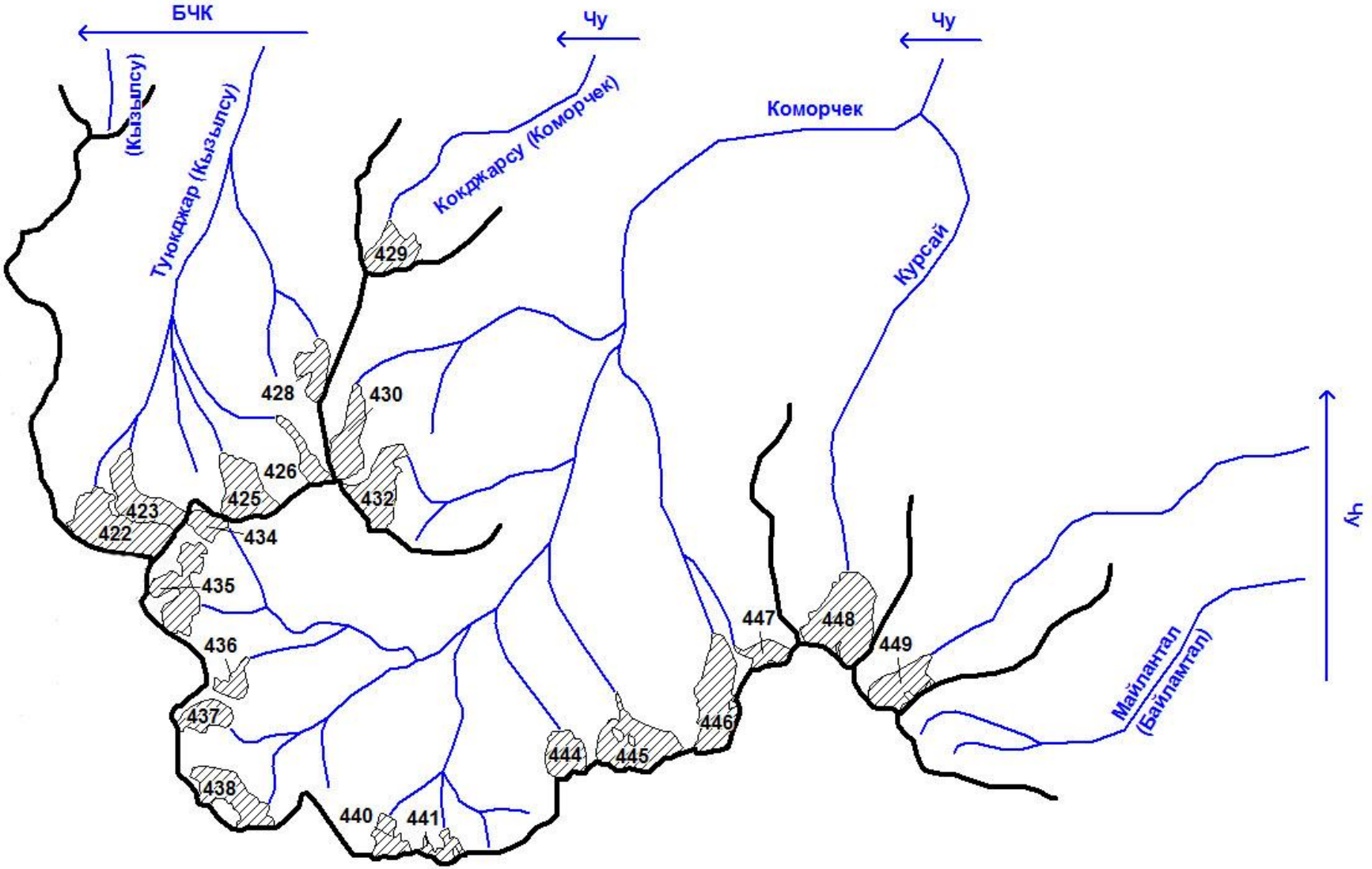


Схема 2-7. Схема расположения ледников в бассейнах рек Кызылсу, Коморчек, Байламтал.
Условные обозначения см. на схеме 1-1.

# ОСНОВНЫЕ ТАБЛИЦЫ КАТАЛОГА ЛЕДНИКОВ

## ОСНОВНЫЕ СВЕДЕНИЯ О ЛЕДНИКАХ

| № ледника по схеме | Название | Название реки, вытекающей из ледника | Морфологи-ческий тип | Общая экспо-зиция | Наиболь-шая длина, км | Площадь, км$^2$ | Высота низшей точки конца ледника | Высота высшей точки ледника | Координаты центра (WGS 84) | |
|---|---|---|---|---|---|---|---|---|---|---|
| | | | | | | | | | долгота | широта |
| **БАССЕЙНЫ ЛЕВЫХ ПРИТОКОВ Р. ЧУ НИЖЕ УСТЬЯ Р. КОМОРЧЕК** | | | | | | | | | | |
| **Бассейн р. Аспара (реки Курагаты, Чу) - Северный склон Киргизского Алатау** | | | | | | | | | | |
| 37 | № 16 | пр. р. Ашутор | кар. | С | 0.5 | 0.1 | 3630 | 3950 | 73,527111 | 42,428125 |
| 38 | Ашутор | Ашутор | кар.-дол. | С | 1.4 | 0.9 | 3540 | 4260 | 73,53946 | 42,431197 |
| 39 | № 18 | Ашутор | вис.-кар. | СЗ | 0.5 | 0.2 | 3730 | 4150 | 73,547983 | 42,43305 |
| 40 | № 19 | Ашутор | кар. | С | 0.8 | 0.3 | 3730 | 4020 | 73,549271 | 42,441127 |
| 41 | № 20 | пр. р. Ашутор | кар.-дол. | СЗ | 0.6 | 0.2 | 3810 | 4100 | 73,551344 | 42,450566 |
| 43 | № 22 | Турегу | кар.-дол. | С | 1.2 | 0.5 | 3650 | 4150 | 73,544288 | 42,461873 |
| 44 | Горбатый | Турегу | вис.-дол. | СЗ | 1.0 | 0.7 | 3800 | 4130 | 73,552791 | 42,469226 |
| 45 | № 25 | Сарлытор | вис.-дол. | С | 1.2 | 0.5 | 3690 | 4080 | 73,517177 | 42,481787 |
| 46 | № 26 | Сарлытор | вис. | З | 0.8 | 0.2 | 3960 | 4150 | 73,526001 | 42,488706 |
| 49 | № 29 | пр. р. Бактыбай | кар. | С | 0.6 | 0.3 | 3760 | 4130 | 73,514216 | 42,511682 |
| 50 | № 30 | пр. р. Бактыбай | кар. | С | 0.5 | 0.1 | 3710 | 4050 | 73,524397 | 42,499641 |
| 51 | Николаева | Бактыбай | кар.-дол. | С | 1.7 | 2.3 | 3540 | 4160 | 73,538455 | 42,4897 |
| 52 | № 35 | Чункуртор | кар. | С | 1.2 | 0.3 | 3670 | 4190 | 73,540317 | 42,536018 |
| 54 | № 37 | пр. р. Чункуртор | кар. | С | 1.3 | 0.3 | 3630 | 4060 | 73,555018 | 42,537853 |
| **14 ледников** | | | | | | **6.9** | | | | |
| **Кроме того, в бассейне р. Аспара имеется 17 ледников, размерами менее 0.1 км$^2$ каждый, общей площадью 0.8 км$^2$.** | | | | | | | | | | |
| **Итого 31 ледник** | | | | | | **7.7** | | | | |
| **По каталогу ледников СССР (Том 14, Выпуск 2, Часть 2) в данном бассейне имелось 20 ледников, общей площадью 13.3 км$^2$, в том числе: 19 ледников размерами более 0.1 км$^2$ каждый, общей площадью 13.2 км$^2$ и 1 ледник размером менее 0.1 км$^2$.** | | | | | | | | | | |

## ОСНОВНЫЕ СВЕДЕНИЯ О ЛЕДНИКАХ

| № ледника по схеме | Название | Название реки, вытекающей из ледника | Морфологи-ческий тип | Общая экспо-зиция | Наиболь-шая длина, км | Площадь, км$^2$ | Высота низшей точки конца ледника | Высота высшей точки ледника | Координаты центра (WGS 84) | |
|---|---|---|---|---|---|---|---|---|---|---|
| | | | | | | | | | долгота | широта |
| **Бассейн р. Джарды-Каинды (реки Ойронды, Курагаты, Чу) - Северный склон Киргизского Алатау** | | | | | | | | | | |
| 55-1 | № 55-1 | пр. р. Джарды-Каинды | | СВ | 0.6 | 0.1 | 3760 | 4040 | 73,554377 | 42,51394 |
| 55-2 | № 55-2 | пр. р. Джарды-Каинды | | СВ | 2.0 | 1.2 | 3650 | 4170 | 73,563366 | 42,506274 |
| 55-3 | № 55-3 | пр. р. Джарды-Каинды | | СВ | 0.9 | 0.2 | 3650 | 3990 | 73,576778 | 42,499292 |
| 55 | № 61 | пр. р. Джарды-Каинды | асимм.-дол. | СВ | 1.5 | 0.9 | 3640 | 4090 | 73,568203 | 42,486759 |
| 56 | № 62 | пр. р. Джарды-Каинды | кар. | СВ | 0.7 | 0.2 | 3590 | 4010 | 73,578968 | 42,479008 |
| 57 | № 63 | Джарды-Каинды | кар.-дол. | С | 0.7 | 0.2 | 3720 | 3920 | 73,593296 | 42,466057 |
| 58 | Джарды-Каинды | Джарды-Каинды | дол. | СЗ | 1.8 | 1.3 | 3580 | 4100 | 73,608525 | 42,46816 |
| 59 | № 65 | Джарды-Каинды | кар. | З | 1.1 | 0.4 | 3700 | 4330 | 73,608022 | 42,48972 |
| 60 | № 66 | Чулама | кар. | С | 0.8 | 0.5 | 3720 | 4240 | 73,620079 | 42,4997 |
| 61 | № 67 | пр. р. Чулама | кар.-дол. | СЗ | 0.8 | 0.3 | 3790 | 4280 | 73,634592 | 42,507771 |
| 62 | № 68 | пр. р. Чулама | кар.-дол. | СЗ | 1.1 | 0.3 | 3690 | 4250 | 73,640195 | 42,511059 |
| **11 ледников** | | | | | | **5.6** | | | | |
| **Кроме того, в бассейне р. Джарды-Каинды имеется 10 ледников, размерами менее 0.1 км$^2$ каждый, общей площадью 0.5 км$^2$.** | | | | | | | | | | |
| **Итого 21 ледник** | | | | | | **6.1** | | | | |
| **По каталогу ледников СССР (Том 14, Выпуск 2, Часть 2) в данном бассейне имелось 8 ледников, общей площадью 5.9 км$^2$.** | | | | | | | | | | |
| | | | | | | | | | | |
| **Бассейн р. Чон-Каинды (реки Саргоу, Чу) - Северный склон Киргизского Алатау** | | | | | | | | | | |
| 63 | № 69 | пр. р. Чон-Каинды | вис. | СВ | 0.8 | 0.2 | 3790 | 4200 | 73,651044 | 42,513813 |
| 64 | № 70 | пр. р. Чон-Каинды | вис. | СВ | 0.7 | 0.2 | 3730 | 4180 | 73,669037 | 42,507199 |
| 65 | № 72 | пр. р. Чон-Каинды | асимм.-дол. | СВ | 1.8 | 1.3 | 3730 | 4130 | 73,625619 | 42,484507 |
| 66 | Грязный | пр. р. Чон-Каинды | асимм.-дол. | СВ | 1.5 | 0.8 | 3670 | 4090 | 73,631419 | 42,473899 |

## ОСНОВНЫЕ СВЕДЕНИЯ О ЛЕДНИКАХ

| № ледника по схеме | Название | Название реки, вытекающей из ледника | Морфологи-ческий тип | Общая экспо-зиция | Наиболь-шая длина, км | Площадь, км$^2$ | Высота низшей точки конца ледника | Высота высшей точки ледника | Координаты центра (WGS 84) | |
|---|---|---|---|---|---|---|---|---|---|---|
| | | | | | | | | | долгота | широта |
| 67 | Космонавтов | Чон-Каинды | котл. | СВ | 1.7 | 1.6 | 3600 | 4090 | 73,639393 | 42,458409 |
| 68 | Восток I | Туюктор | дол. | С | 1.2 | 0.5 | 3570 | 4000 | 73,660067 | 42,449221 |
| 69 | Восток II | Туюктор | дол. | С | 1.3 | 0.8 | 3560 | 4110 | 73,67177 | 42,446628 |
| 70 | Восток III | Туюктор | кар.-дол. | С | 1.2 | 0.4 | 3710 | 4180 | 73,685974 | 42,449401 |
| 71 | Восток IV | пр. р. Чон-Каинды | кар.-дол. | СЗ | 1.0 | 0.2 | 3710 | 4170 | 73,684799 | 42,461024 |
| 72 | Ракета | пр. р. Чон-Каинды | кар.-дол. | СЗ | 0.9 | 0.3 | 3700 | 4170 | 73,690318 | 42,462074 |
| 73 | № 81 | Чон-Каинды | кар. | СЗ | 0.5 | 0.1 | 3920 | 4200 | 73,694129 | 42,469258 |
| 75 | Камнепад-ный | пр. р. Мазарашу | вис.-кар. | СВ | 0.8 | 0.3 | 3640 | 4200 | 73,697179 | 42,47282 |
| 77 | Мазарашу | Мазарашу | котл. | С | 1.2 | 0.6 | 3860 | 4130 | 73,702055 | 42,464144 |
| 78 | № 86 | Мазарашу | кар. | СЗ | 0.7 | 0.4 | 3700 | 4190 | 73,715422 | 42,469418 |
| 79 | № 87 | пр. р. Мазарашу | кар. | СЗ | 0.6 | 0.2 | 3840 | 4140 | 73,727096 | 42,473511 |
| 80 | № 88 | пр. р. Мазарашу | асимм.-дол. | С | 1.5 | 0.5 | 3830 | 4250 | 73,725002 | 42,484185 |
| 81 | № 89 | пр. р. Чон-Каинды | вис. | СЗ | 0.5 | 0.2 | 3710 | 4380 | 73,726792 | 42,498084 |
| 81-1 | № 81-1 | пр. р. Чон-Каинды | | СЗ | 0.6 | 0.2 | 3890 | 4100 | 73,735184 | 42,503237 |
| 82 | № 90 | пр. р. Чон-Каинды | вис. | С | 0.8 | 0.3 | 3600 | 4090 | 73,743998 | 42,506861 |
| 19 ледников | | | | | | 9.1 | | | | |
| Кроме того, в бассейне р. Чон-Каинды имеется 8 ледников, размерами менее 0.1 км$^2$ каждый, общей площадью 0.3 км$^2$. | | | | | | | | | | |
| Итого 27 ледников | | | | | | 9.4 | | | | |
| По каталогу ледников СССР (Том 14, Выпуск 2, Часть 2) в данном бассейне имелся 21 ледник, общей площадью 16.8 км$^2$, в том числе: 20 ледников размерами более 0.1 км$^2$ каждый, общей площадью 16.7 км$^2$ и 1 ледник размером менее 0.1 км$^2$. | | | | | | | | | | |
| | | | | | | | | | | |
| Бассейн р. Карабалты (реки Аксу, Чу) - Северный склон Киргизского Алатау | | | | | | | | | | |
| 83 | № 91 | Туюк | кар. | СВ | 0.7 | 0.2 | 3890 | 4160 | 73,732148 | 42,486518 |

## ОСНОВНЫЕ СВЕДЕНИЯ О ЛЕДНИКАХ

| № ледника по схеме | Название | Название реки, вытекающей из ледника | Морфологи-ческий тип | Общая экспо-зиция | Наиболь-шая длина, км | Площадь, км$^2$ | Высота низшей точки конца ледника | Высота высшей точки ледника | Координаты центра (WGS 84) | |
|---|---|---|---|---|---|---|---|---|---|---|
| | | | | | | | | | долгота | широта |
| 84 | № 92 | Туюк | кар. | СВ | 1.2 | 0.4 | 3740 | 4250 | 73,738549 | 42,483179 |
| 85 | № 93 | Туюк | кар. | СВ | 0.9 | 0.3 | 3810 | 4130 | 73,741062 | 42,479094 |
| 86 | № 94 | пр. р. Туюк | вис. | С | 0.5 | 0.2 | 3620 | 3850 | 73,753625 | 42,477506 |
| 88 | № 96 | пр. р. Сулу-Атджайлау | асимм.-дол. | С | 1.1 | 0.3 | 3700 | 4120 | 73,733402 | 42,468726 |
| 89 | № 97 | Сулу-Атджайлау | кар. | СВ | 0.6 | 0.2 | 3790 | 4060 | 73,731711 | 42,45662 |
| 93 | Чонмазар | пр. р. Чонмазар | котл. | СВ | 0.9 | 0.3 | 3830 | 4260 | 73,693568 | 42,456074 |
| 94 | № 102 | пр. р. Чонмазар | асимм.-дол. | СВ | 1.1 | 0.4 | 3720 | 4160 | 73,703929 | 42,451677 |
| 95 | № 104 | Чонмазар | вис. | СВ | 0.6 | 0.1 | 3890 | 4130 | 73,673559 | 42,441033 |
| 96 | № 105 | Чонмазар | вис. | СВ | 0.5 | 0.2 | 3840 | 4060 | 73,679369 | 42,432525 |
| 103 | № 112 | Кольбаши | кар. | С | 0.7 | 0.1 | 3610 | 3860 | 73,620538 | 42,331642 |
| 108 | № 117 | Тоголоктор | кар.-дол. | С | 0.5 | 0.1 | 3570 | 3920 | 73,846254 | 42,348293 |
| 109 | № 118 | пр. р. Абла | кар. | С | 0.4 | 0.1 | 3480 | 3780 | 73,856021 | 42,359417 |
| 113 | Абла | Абла | дол. | С | 1.2 | 0.6 | 3530 | 4020 | 73,904202 | 42,364609 |
| 116-1 | № 116-1 | Джиентайтор | | ЮВ | 0.6 | 0.1 | 3980 | 4330 | 73,913954 | 42,425627 |
| 120 | № 129 | пр. р. Бюлета | вис. | С | 0.4 | 0.2 | 3700 | 3940 | 73,890606 | 42,4168 |
| 122 | № 131 | пр. р. Бития | дол. | С | 1.1 | 0.3 | 3670 | 4050 | 73,900444 | 42,422539 |
| 123 | № 132 | пр. р. Бития | кар.-дол. | С | 1.0 | 0.3 | 3720 | 4250 | 73,907479 | 42,430425 |
| 124 | № 133 | пр. р. Бития | кар.-дол. | С | 1.1 | 0.3 | 3760 | 4230 | 73,911098 | 42,432841 |
| 125 | № 134 | пр. р. Бития | котл. | С | 0.6 | 0.3 | 3630 | 4150 | 73,920265 | 42,438943 |
| 127 | № 136 | пр. р. Бития | кар.-дол. | С | 0.9 | 0.3 | 3640 | 4180 | 73,93961 | 42,450039 |
| 21 ледник | | | | | | 5.3 | | | | |
| Кроме того, в бассейне р. Карабалты имеется 37 ледников, размерами менее 0.1 км$^2$ каждый, общей площадью 1.9 км$^2$. | | | | | | | | | | |
| Итого 58 ледников | | | | | | 7.2 | | | | |

## ОСНОВНЫЕ СВЕДЕНИЯ О ЛЕДНИКАХ

| № ледника по схеме | Название | Название реки, вытекающей из ледника | Морфологи-ческий тип | Общая экспо-зиция | Наиболь-шая длина, км | Площадь, км$^2$ | Высота низшей точки конца ледника | Высота высшей точки ледника | Координаты центра (WGS 84) | |
|---|---|---|---|---|---|---|---|---|---|---|
| | | | | | | | | | долгота | широта |
| По каталогу ледников СССР (Том 14, Выпуск 2, Часть 2) в данном бассейне имелось 45 ледников, общей площадью 20.0 км$^2$. | | | | | | | | | | |
| | | | | | | | | | | |
| Бассейн р. Аксу (Чу) - Северный склон Киргизского Алатау | | | | | | | | | | |
| 128 | № 137 | Кольтор | кар.-дол. | С | 1.4 | 0.4 | 3760 | 4200 | 73,947541 | 42,471572 |
| 131 | № 140 | пр. р. Иша | кар.-дол. | С | 0.8 | 0.2 | 3800 | 4080 | 73,953589 | 42,457878 |
| 133 | Веры | Иша | асимм.-дол. | С | 2.0 | 1.4 | 3630 | 4100 | 73,930201 | 42,432148 |
| 138 | Перевальный | пр. р. Ченташ | дол. | С | 0.9 | 0.4 | 3550 | 3820 | 73,914015 | 42,367006 |
| 143 | № 152 | Ченташ | вис. | С | 0.8 | 0.2 | 3500 | 3820 | 73,942883 | 42,361438 |
| 144 | № 153 | пр. р. Ченташ | кар. | С | 0.8 | 0.2 | 3510 | 3820 | 73,957926 | 42,365817 |
| 145 | № 154 | Кичик-Тунк | прискл. | С | 1.0 | 0.6 | 3440 | 3990 | 73,971142 | 42,362693 |
| 146 | № 155 | Кичик-Тунк | кар.-дол. | С | 0.7 | 0.3 | 3490 | 3970 | 73,982462 | 42,361677 |
| 147 | № 156 | Кичик-Тунк | прискл. | С | 0.6 | 0.2 | 3570 | 3910 | 73,994416 | 42,364111 |
| 149 | № 158 | Сынташ | кар. | С | 0.8 | 0.2 | 3550 | 3970 | 74,007486 | 42,372624 |
| 150 | № 159 | Чен-Туюк | ассимм.-дол. | С | 1.5 | 1.0 | 3450 | 4050 | 74,020124 | 42,369057 |
| 151 | № 160 | Чен-Туюк | ассимм.-дол. | С | 0.8 | 0.3 | 3500 | 3850 | 74,037529 | 42,366128 |
| 152 | № 161 | Чен-Туюк | ассимм.-дол. | С | 0.4 | 0.1 | 3500 | 3870 | 74,058388 | 42,367565 |
| 153 | № 162 | Кольтор | ассимм.-дол. | С | 1.5 | 0.7 | 3540 | 3940 | 74,076087 | 42,373513 |
| 154 | № 163 | Кольтор | кар. | СЗ | 0.6 | 0.2 | 3730 | 3900 | 74,081969 | 42,380812 |
| 155 | № 164 | пр. р. Джарташ (зап.) | кар.-дол. | С | 1.2 | 0.4 | 3540 | 3900 | 74,092066 | 42,371313 |
| 156 | № 165 | Джарташ (зап.) | кар.-дол. | С | 0.7 | 0.1 | 3520 | 3760 | 74,108494 | 42,371392 |

## ОСНОВНЫЕ СВЕДЕНИЯ О ЛЕДНИКАХ

| № ледника по схеме | Название | Название реки, вытекающей из ледника | Морфологи-ческий тип | Общая экспо-зиция | Наиболь-шая длина, км | Площадь, км$^2$ | Высота низшей точки конца ледника | Высота высшей точки ледника | Координаты центра (WGS 84) | |
|---|---|---|---|---|---|---|---|---|---|---|
| | | | | | | | | | долгота | широта |
| 157 | № 166 | Джарташ (зап.) | кар. | С | 0.5 | 0.1 | 3570 | 3740 | 74,112851 | 42,373454 |
| 158 | № 167 | Джарташ (зап.) | кар.-дол. | С | 0.9 | 0.4 | 3590 | 3890 | 74,119123 | 42,375698 |
| 159 | № 168 | Туюк | котл. | СЗ | 1.3 | 2.1 | 3540 | 4160 | 74,138909 | 42,383782 |
| 160 | № 169 | Туюк | кар. | С | 0.9 | 0.3 | 3760 | 4250 | 74,140031 | 42,405112 |
| 162 | № 171 | пр. р. Джарташ (вост.) | асимм.-дол. | С | 0.6 | 0.3 | 3710 | 4220 | 74,152203 | 42,406135 |
| 163 | № 172 | пр. р. Джарташ (вост.) | асимм.-дол. | С | 1.6 | 0.7 | 3670 | 4240 | 74,151232 | 42,399907 |
| 164 | № 173 | Джарташ (вост.) | дол. | С | 2.3 | 1.2 | 3580 | 4180 | 74,15637 | 42,39251 |
| 165 | № 174 | Джарташ (вост.) | дол. | С | 1.7 | 0.6 | 3630 | 4060 | 74,166283 | 42,390188 |
| 166 | № 175 | Джарташ (вост.) | дол. | С | 2.4 | 1.6 | 3520 | 4080 | 74,174334 | 42,392176 |
| 167 | № 176 | пр. р. Джарташ (вост.) | кар. | С | 1.1 | 0.2 | 3760 | 4000 | 74,187086 | 42,403759 |
| 169 | № 178 | пр. р. Бультуке | вис. | С | 0.6 | 0.2 | 3600 | 3930 | 74,098042 | 42,494318 |
| 171 | Угловой | Бультуке | асимм.-дол. | С | 1.2 | 0.3 | 3660 | 4000 | 74,127275 | 42,493131 |
| 172 | № 181 | Бультуке | кар. | С | 0.7 | 0.2 | 3850 | 4140 | 74,13004 | 42,505991 |
| 173 | № 182 | пр. р. Бультуке | кар. | С | 0.7 | 0.2 | 3790 | 4050 | 74,12976 | 42,51324 |
| 31 ледник | | | | | | 15.3 | | | | |
| Кроме того, в бассейне р. Аксу имеется 26 ледников, размерами менее 0.1 км$^2$ каждый, общей площадью 1.4 км$^2$. | | | | | | | | | | |
| Итого 57 ледников | | | | | | 16.7 | | | | |
| По каталогу ледников СССР (Том 14, Выпуск 2, Часть 2) в данном бассейне имелось 46 ледников, общей площадью 35.3 км$^2$. | | | | | | | | | | |
| | | | | | | | | | | |
| Бассейн р. Сокулук (реки Аксу, Чу) - Северный склон Киргизского Алатау | | | | | | | | | | |
| 175 | № 2 | пр. р. Туюктор | дол. | СВ | 1.1 | 0.4 | 3650 | 4140 | 74,140219 | 42,501361 |
| 176 | № 3 | пр. р. Каратор | кар. | С | 1.0 | 0.4 | 3750 | 4190 | 74,138683 | 42,492053 |
| 177 | № 4 | пр. р. Каратор | кар. | С | 0.8 | 0.3 | 3760 | 4150 | 74,144162 | 42,486093 |

## ОСНОВНЫЕ СВЕДЕНИЯ О ЛЕДНИКАХ

| № ледника по схеме | Название | Название реки, вытекающей из ледника | Морфологи-ческий тип | Общая экспо-зиция | Наиболь-шая длина, км | Площадь, км$^2$ | Высота низшей точки конца ледника | Высота высшей точки ледника | Координаты центра (WGS 84) | |
|---|---|---|---|---|---|---|---|---|---|---|
| | | | | | | | | | долгота | широта |
| 178 | Броневой | Каратор | дол. | С | 1.0 | 0.2 | 3750 | 4090 | 74,153315 | 42,481981 |
| 179 | № 6 | Каратор | кар. | СЗ | 0.5 | 0.1 | 3810 | 4060 | 74,159744 | 42,488829 |
| 180 | № 7 | Таштор | кар.-дол. | С | 1.2 | 0.4 | 3660 | 4210 | 74,16151 | 42,479064 |
| 181 | Института Герцена | Таштор | кар.-дол. | С | 2.5 | 1.4 | 3500 | 4330 | 74,168448 | 42,476262 |
| 182 | № 9 | Туюктор | прискл. | С | 0.4 | 0.1 | 3700 | 3920 | 74,188018 | 42,475507 |
| 183 | Белогорский | Туюктор | дол. | С | 3.2 | 3.2 | 3530 | 4250 | 74,190585 | 42,467547 |
| 184 | № 11 | пр. р. Туюктор | кар. | СЗ | 0.5 | 0.1 | 3890 | 4130 | 74,210113 | 42,491185 |
| 185 | № 12 | пр. р. Туюктор | кар.-дол. | С | 0.6 | 0.2 | 3690 | 4030 | 74,211772 | 42,496454 |
| 190 | Тенцинга | Джембек | дол. | С | 4.3 | 3.1 | 3410 | 4140 | 74,214588 | 42,470902 |
| 192 | № 19 | Джембек | вис.-кар. | СЗ | 0.7 | 0.1 | 3600 | 4050 | 74,230717 | 42,477048 |
| 193 | № 18 | пр. р. Джембек | вис.-кар. | СЗ | 0.5 | 0.1 | 3700 | 4070 | 74,234876 | 42,478427 |
| 194 | № 17 | пр. р. Джембек | вис.-кар. | СЗ | 0.6 | 0.1 | 3500 | 4020 | 74,239877 | 42,484119 |
| 195-1 | № 195-1 | пр. р. Ашутор | | СВ | 0.2 | 0.1 | 3610 | 3890 | 74,232052 | 42,466684 |
| 195 | Ашу-Тор | Ашутор | прискл. | С | 0.7 | 0.5 | 3670 | 4070 | 74,267916 | 42,443771 |
| 196 | Двойной | пр. р. Ашутор | дол. | С | 1.6 | 1.3 | 3660 | 4270 | 74,272151 | 42,465633 |
| 197 | № 26 | Шаркаратма | кар.-дол. | С | 0.7 | 0.2 | 3780 | 4150 | 74,280326 | 42,479995 |
| 199 | Дьявола | Кейды-Кучкач | вис.-дол. | С | 1.6 | 0.8 | 3580 | 4160 | 74,293155 | 42,467418 |
| 200 | № 31 | Кичитор | асимм.-дол. | С | 1.6 | 1.1 | 3480 | 4160 | 74,28835 | 42,446389 |
| 201 | № 32 | Кичитор | кар. | С | 1.3 | 0.7 | 3250 | 4140 | 74,309863 | 42,447789 |
| 202 | Кичи-Тор | Кичитор | дол. | С | 1.9 | 1.2 | 3270 | 4030 | 74,318046 | 42,445038 |
| 203 | Охотникова | пр. р. Кичитор | вис.-дол. | С | 2.3 | 1.5 | 3420 | 4020 | 74,333861 | 42,447523 |
| 204 | № 37 | пр. р. Кичитор | кар. | С | 0.7 | 0.2 | 3530 | 3850 | 74,34248 | 42,45185 |

## ОСНОВНЫЕ СВЕДЕНИЯ О ЛЕДНИКАХ

| № ледника по схеме | Название | Название реки, вытекающей из ледника | Морфологи-ческий тип | Общая экспо-зиция | Наиболь-шая длина, км | Площадь, км$^2$ | Высота низшей точки конца ледника | Высота высшей точки ледника | Координаты центра (WGS 84) | |
|---|---|---|---|---|---|---|---|---|---|---|
| | | | | | | | | | долгота | широта |
| 205 | № 38 | пр. р. Кичитор | кар. | С | 0.6 | 0.2 | 3600 | 3870 | 74,342059 | 42,464758 |
| 206 | № 39 | пр. р. Чонтор (лев.) | кар. | СВ | 0.7 | 0.2 | 3580 | 3910 | 74,349012 | 42,452393 |
| 207 | Маречека | Чонтор (лев.) | дол. | С | 2.8 | 3.6 | 3340 | 4140 | 74,351537 | 42,441752 |
| 208 | Альпинис-тов | Чонтор (лев.) | дол. | С | 2.1 | 2.5 | 3430 | 4030 | 74,379867 | 42,441326 |
| 209 | Федоровича | пр. р. Чонтор (лев.) | дол. | С | 2.6 | 2.7 | 3430 | 4030 | 74,398799 | 42,448951 |
| 210 | Эдельвейсон | пр. р. Чонтор (лев.) | дол. | С | 1.3 | 0.9 | 3640 | 4080 | 74,410232 | 42,458849 |
| 211 | № 44 | пр. р. Чонтор (прав.) | вис.-кар. | С | 0.9 | 0.2 | 3630 | 3970 | 74,395604 | 42,472733 |
| 212 | Переваль-ный | Чонтор (прав.) | дол. | С | 2.0 | 1.2 | 3620 | 4070 | 74,416864 | 42,465727 |
| 213 | № 46 | Чонтор (прав.) | кар. | С | 0.5 | 0.1 | 3780 | 4020 | 74,420185 | 42,475816 |
| 216 | Ак-Пай | Акпай | дол. | С | 2.2 | 1.5 | 3690 | 4250 | 74,343378 | 42,529182 |
| 35 ледников | | | | | | 31.0 | | | | |
| Кроме того, в бассейне р. Сокулук имеется 20 ледников, размерами менее 0.1 км$^2$ каждый, общей площадью 1.1 км$^2$. | | | | | | | | | | |
| Итого 55 ледников | | | | | | 32.1 | | | | |
| По каталогу ледников СССР (Том 14, Выпуск 2, Часть 2) в данном бассейне имелось 48 ледников, общей площадью 57.9 км$^2$, в том числе: 43 ледника размерами более 0.1 км$^2$ каждый, общей площадью 57.6 км$^2$ и 5 ледников размером менее 0.1 км$^2$ каждый, общей площадью 0.3 км$^2$. | | | | | | | | | | |
| | | | | | | | | | | |
| Бассейн р. Джиламыш (р. Чу) - Северный склон Киргизского Алатау | | | | | | | | | | |
| 218 | № 232 | Кульджатор | дол. | С | 0.6 | 0.1 | 3730 | 4090 | 74,357072 | 42,531982 |
| 221 | № 235 | пр. р. Джаламыш | кар.-дол. | С | 0.9 | 0.3 | 3640 | 4010 | 74,36146 | 42,518362 |
| 222 | № 236 | пр. р. Джаламыш | кар.-дол. | С | 1.2 | 0.3 | 3580 | 4040 | 74,369998 | 42,513223 |
| 223 | № 237 | Джаламыш | дол. | С | 1.2 | 0.3 | 3640 | 4100 | 74,38035 | 42,50819 |
| 224 | № 238 | Джаламыш | котл. | С | 1.3 | 0.5 | 3610 | 4130 | 74,397725 | 42,507542 |

## ОСНОВНЫЕ СВЕДЕНИЯ О ЛЕДНИКАХ

| № ледника по схеме | Название | Название реки, вытекающей из ледника | Морфологи-ческий тип | Общая экспо-зиция | Наиболь-шая длина, км | Площадь, км$^2$ | Высота низшей точки конца ледника | Высота высшей точки ледника | Координаты центра (WGS 84) | |
|---|---|---|---|---|---|---|---|---|---|---|
| | | | | | | | | | долгота | широта |
| 225 | Гюзели | Джаламыш | котл. | С | 1.9 | 1.1 | 3680 | 4160 | 74,410604 | 42,505523 |
| 227 | № 241 | Кокуль | котл. | СЗ | 0.5 | 0.1 | 3790 | 4220 | 74,407297 | 42,531944 |
| 228 | № 242 | Атджайлау | котл. | С | 1.2 | 0.6 | 3780 | 4200 | 74,41229 | 42,55332 |
| 8 ледников | | | | | | 3.3 | | | | |
| Кроме того, в бассейне р. Джиламыш имеется 7 ледников, размерами менее 0.1 км$^2$ каждый, общей площадью 0.3 км$^2$. | | | | | | | | | | |
| Итого 15 ледников | | | | | | 3.6 | | | | |
| По каталогу ледников СССР (Том 14, Выпуск 2, Часть 2) в данном бассейне имелось 12 ледников, общей площадью 12.1 км$^2$. | | | | | | | | | | |
| | | | | | | | | | | |
| Бассейн р. Алаарча (р. Чу) - Северный склон Киргизского Алатау | | | | | | | | | | |
| 229 | Адыгнетер | Адыгнетер | кар.-дол. | СВ | 0.7 | 0.3 | 3840 | 4340 | 74,416875 | 42,534269 |
| 230 | № 245 | Адыгнетер | вис. | С | 0.4 | 0.1 | 3750 | 4010 | 74,430827 | 42,531141 |
| 232 | № 246 | пр. р. Адыгне | кар.-дол. | С | 1.3 | 0.6 | 3810 | 4290 | 74,418266 | 42,523545 |
| 234 | № 248 | Адыгне | кар. | С | 0.9 | 0.3 | 3720 | 4100 | 74,423991 | 42,50615 |
| 235 | Адыгне | Адыгне | котл. | С | 2.7 | 3.1 | 3620 | 4160 | 74,431978 | 42,500087 |
| 236 | № 250 | пр. р. Алаарча | кар. | С | 0.5 | 0.1 | 3730 | 3830 | 74,428837 | 42,474608 |
| 237 | № 251 | пр. р. Алаарча | кар. | С | 0.6 | 0.2 | 3820 | 4010 | 74,425503 | 42,470134 |
| 239 | № 253 | пр. р. Алаарча | вис.-дол. | СВ | 1.5 | 0.8 | 3560 | 3980 | 74,433139 | 42,461264 |
| 240 | № 254 | пр. р. Алаарча | кар. | СВ | 0.6 | 0.1 | 3760 | 3960 | 74,430062 | 42,45575 |
| 241 | Малый Алаарчин-ский зап. | пр. р. Алаарча | котл. | СВ | 1.6 | 1.9 | 3590 | 4010 | 74,425482 | 42,446553 |
| 242 | Малый Алаарчин-ский вост. | Алаарча | дол. | С | 1.4 | 0.7 | 3500 | 4060 | 74,436585 | 42,435885 |

## ОСНОВНЫЕ СВЕДЕНИЯ О ЛЕДНИКАХ

| № ледника по схеме | Название | Название реки, вытекающей из ледника | Морфологи-ческий тип | Общая экспо-зиция | Наиболь-шая длина, км | Площадь, км$^2$ | Высота низшей точки конца ледника | Высота высшей точки ледника | Координаты центра (WGS 84) | |
|---|---|---|---|---|---|---|---|---|---|---|
| | | | | | | | | | долгота | широта |
| 243 | Большой Алаарчин-ский зап. | Алаарча | дол. | С | 2.5 | 1.7 | 3520 | 3980 | 74,451609 | 42,430615 |
| 244 | Большой Алаарчин-ский вост. | пр. р. Алаарча | дол. | СЗ | 2.5 | 1.7 | 3490 | 4150 | 74,468602 | 42,431709 |
| 245 | Манас | пр. р. Алаарча | дол. | СЗ | 2.3 | 1.7 | 3680 | 4320 | 74,475488 | 42,442094 |
| 246 | № 262 | пр. р. Алаарча | кар. | З | 0.4 | 0.2 | 3970 | 4110 | 74,47177 | 42,449369 |
| 247 | № 263 | пр. р. Алаарча | кар. | СЗ | 0.6 | 0.2 | 3660 | 4080 | 74,470079 | 42,453222 |
| 248 | № 264 | пр. р. Алаарча | кар.-дол. | СЗ | 0.8 | 0.3 | 3630 | 4170 | 74,478097 | 42,454643 |
| 249 | № 265 | пр. р. Алаарча | кар. | С | 0.7 | 0.2 | 3740 | 4020 | 74,484739 | 42,46022 |
| 250 | Голубина | Джиндысу | дол. | С | 4.7 | 5.6 | 3360 | 4330 | 74,496432 | 42,456841 |
| 251 | Туюк (Новый) | Туюксу | дол. | СЗ | 3.6 | 5.5 | 3410 | 4410 | 74,529212 | 42,464097 |
| 253 | Топ-Карагай | Топ-Карагай | асимм.-дол. | С | 4.8 | 3.9 | 3730 | 4440 | 74,548329 | 42,486187 |
| 253-1 | № 253-1 | пр. р. Топ-Карагай | | ЮЗ | 0.7 | 0.2 | 4060 | 4410 | 74,529285 | 42,50356 |
| 254 | Текетор | Текетор | вис.-дол. | С | 1.2 | 0.4 | 3660 | 4400 | 74,518833 | 42,516034 |
| 255 | Аксай южн. и сев. | Аксай | дол. | СЗ | 5.7 | 5.4 | 3410 | 4640 | 74,533627 | 42,513015 |
| 256 | № 279 | Аксай | дол. | СЗ | 3.5 | 2.5 | 3720 | 4620 | 74,55819 | 42,518708 |
| 257 | Мурат | Муратсай | вис. | СЗ | 0.4 | 0.1 | 3960 | 4180 | 74,547539 | 42,552935 |
| 26 ледников | | | | | | 37.8 | | | | |
| Кроме того, в бассейне р. Алаарча имеется 17 ледников, размерами менее 0.1 км$^2$ каждый, общей площадью 0.9 км$^2$. | | | | | | | | | | |
| Итого 43 ледника | | | | | | 38.7 | | | | |
| По каталогу ледников СССР (Том 14, Выпуск 2, Часть 2) в данном бассейне имелось 33 ледника, общей площадью 53.6 км$^2$, в том числе: 30 ледников размерами более 0.1 км$^2$ каждый, общей площадью 53.5 км$^2$ и 3 ледника размером менее 0.1 км$^2$ каждый, общей площадью 0.1 км$^2$. | | | | | | | | | | |

## ОСНОВНЫЕ СВЕДЕНИЯ О ЛЕДНИКАХ

| № ледника по схеме | Название | Название реки, вытекающей из ледника | Морфологи-ческий тип | Общая экспо-зиция | Наиболь-шая длина, км | Площадь, км$^2$ | Высота низшей точки конца ледника | Высота высшей точки ледника | Координаты центра (WGS 84) | |
|---|---|---|---|---|---|---|---|---|---|---|
| | | | | | | | | | долгота | широта |
| **Бассейн р. Аламедин (р. Чу) - Северный склон Киргизского Алатау** | | | | | | | | | | |
| 259 | № 1 | Чункурчок | кар. | С | 0.8 | 0.1 | 3780 | 4170 | 74,553746 | 42,562689 |
| 260 | № 2 | Чункурчок | вис. | СВ | 0.5 | 0.1 | 3910 | 4270 | 74,548958 | 42,546331 |
| 261 | Шопокова | Чункурчок | дол. | С | 2.9 | 2.6 | 3700 | 4710 | 74,553866 | 42,540501 |
| 262 | Кургактор верхний и нижний | пр. р. Чункурчок | дол. | С | 2.2 | 1.6 | 3660 | 4470 | 74,587976 | 42,549987 |
| 263 | Вилесова | Кутургансу | асимм.-дол. | СВ | 3.1 | 1.3 | 3640 | 4720 | 74,585162 | 42,526385 |
| 265 | № 10 | Кутургансу | кар. | ЮВ | 1.3 | 0.5 | 3860 | 4500 | 74,584153 | 42,53149 |
| 266 | Забирова | пр. р. Кутургансу | асимм.-дол. | СВ | 4.3 | 4.1 | 4360 | 4670 | 74,589405 | 42,513858 |
| 267 | Моренный | пр. р. Аламедин | вис.-дол. | СВ | 2.3 | 1.1 | 3490 | 4140 | 74,597709 | 42,501021 |
| 268 | Маяков-ского | пр. р. Алтынтор | дол. | СВ | 3.6 | 3.1 | 3300 | 4560 | 74,584789 | 42,493971 |
| 269 | Приток | пр. р. Алтынтор | дол. | СВ | 2.1 | 0.8 | 3620 | 4310 | 74,58443 | 42,486669 |
| 270 | № 17 | пр. р. Алтынтор | асимм.-дол. | В | 1.0 | 0.3 | 4130 | 4380 | 74,572047 | 42,48329 |
| 271 | № 271 | Алтынтор | дол. | Ю | 2.3 | 1.2 | 3830 | 4470 | 74,560919 | 42,477151 |
| 271-1 | № 271-1 | Алтынтор | | ЮВ | 1.1 | 0.3 | 3860 | 4220 | 74,552887 | 42,471489 |
| 272-1 | № 272-1 | Алтынтор | | В | 1.0 | 0.4 | 3680 | 4070 | 74,549464 | 42,450136 |
| 272 | № 22 | Алтынтор | дол. | СВ | 1.9 | 1.1 | 3530 | 4120 | 74,55529 | 42,44311 |
| 273 | № 23 | Алтынтор | вис. | С | 0.6 | 0.1 | 3720 | 4030 | 74,565409 | 42,443188 |
| 274 | Бегельди-нова | Алтынтор | дол. | С | 2.3 | 2.4 | 3410 | 4200 | 74,571567 | 42,435288 |
| 275 | Черкасова | пр. р. Алтынтор | вис.-дол. | С | 2.6 | 1.6 | 3370 | 4320 | 74,599735 | 42,438889 |
| 276 | № 27 | пр. р. Алтынтор | кар. | СЗ | 1.1 | 0.3 | 3460 | 4000 | 74,609013 | 42,441235 |

## ОСНОВНЫЕ СВЕДЕНИЯ О ЛЕДНИКАХ

| № ледника по схеме | Название | Название реки, вытекающей из ледника | Морфологи-ческий тип | Общая экспо-зиция | Наиболь-шая длина, км | Площадь, км$^2$ | Высота низшей точки конца ледника | Высота высшей точки ледника | Координаты центра (WGS 84) | |
|---|---|---|---|---|---|---|---|---|---|---|
| | | | | | | | | | долгота | широта |
| 277 | Страйкова | пр. р. Алтынтор | кар. | СЗ | 0.5 | 0.2 | 3990 | 4380 | 74,612236 | 42,437873 |
| 278 | Красиный | пр. р. Алтынтор | кул. | З | 0.8 | 0.1 | 3830 | 4340 | 74,614739 | 42,442839 |
| 279 | № 30 | пр. р. Алтынтор | кар. | СЗ | 0.9 | 0.3 | 3570 | 4210 | 74,617574 | 42,447243 |
| 280 | № 31 | пр. р. Алтынтор | вис. | С | 0.9 | 0.3 | 3570 | 4380 | 74,630531 | 42,460429 |
| 281 | № 32 | пр. р. Алтынтор | вис. | СЗ | 0.9 | 0.2 | 3710 | 4200 | 74,635506 | 42,462876 |
| 282 | № 33 | пр. р. Алтынтор | вис. | СЗ | 0.9 | 0.3 | 3810 | 4250 | 74,640187 | 42,4664 |
| 285 | Утренний | пр. р. Аламедин | вис.-дол. | СВ | 2.1 | 0.9 | 3470 | 4380 | 74,641713 | 42,454282 |
| 286 | Токтогула | пр. р. Аламедин | сл. дол. | СВ | 2.8 | 3.6 | 3460 | 4350 | 74,629102 | 42,435576 |
| 286-1 | № 286-1 | пр. р. Аламедин | | С | 0.5 | 0.2 | 3610 | 3890 | 74,663346 | 42,437762 |
| 287 | Аламедин лев. | Аламедин | котл. | С | 3.4 | 4.8 | 3360 | 4300 | 74,650792 | 42,415238 |
| 288 | Аламедин прав. | Аламедин | дол. | С | 2.1 | 1.8 | 3470 | 4170 | 74,689415 | 42,410536 |
| 289 | № 42 | пр. р. Ашутор | кар. | СВ | 0.6 | 0.2 | 3600 | 3940 | 74,700462 | 42,426801 |
| 290 | № 43 | пр. р. Ашутор | кар. | В | 0.6 | 0.2 | 3730 | 3940 | 74,704868 | 42,416469 |
| 291 | № 44 | пр. р. Ашутор | кар. | СВ | 0.9 | 0.3 | 3650 | 4070 | 74,70877 | 42,412337 |
| 292 | № 45 | пр. р. Ашутор | кар.-дол. | СВ | 1.6 | 0.9 | 3560 | 4140 | 74,716614 | 42,40701 |
| 293 | Советкиной | Ашутор | кар.-дол. | С | 0.9 | 0.5 | 3610 | 4050 | 74,729089 | 42,404026 |
| 294 | Прогонный | Ашутор | асимм.-дол. | С | 1.6 | 1.4 | 3600 | 4050 | 74,739496 | 42,407122 |
| 295 | № 48 | Ашутор | кар.-дол. | СЗ | 1.5 | 0.4 | 3880 | 4340 | 74,757438 | 42,420656 |
| 296 | № 49 | пр. р. Ашутор | вис.-дол. | СЗ | 1.2 | 0.5 | 3770 | 4530 | 74,735484 | 42,430524 |
| 296-1 | № 296-1 | пр. р. Ашутор | | З | 0.6 | 0.1 | 3810 | 4060 | 74,726378 | 42,442266 |
| 297 | № 50 | пр. р. Ашутор | кар. | З | 0.6 | 0.2 | 4360 | 4450 | 74,719034 | 42,464219 |
| 298 | Пастухова | пр. р. Аламедин | асимм.-дол. | СЗ | 3.1 | 1.5 | 3660 | 4540 | 74,706341 | 42,471761 |

## ОСНОВНЫЕ СВЕДЕНИЯ О ЛЕДНИКАХ

| № ледника по схеме | Название | Название реки, вытекающей из ледника | Морфологи-ческий тип | Общая экспо-зиция | Наиболь-шая длина, км | Площадь, км$^2$ | Высота низшей точки конца ледника | Высота высшей точки ледника | Координаты центра (WGS 84) | |
|---|---|---|---|---|---|---|---|---|---|---|
| | | | | | | | | | долгота | широта |
| 299 | Западный | пр. р. Аламедин | кул. | ЮЗ | 0.5 | 0.2 | 4240 | 4430 | 74,707937 | 42,481146 |
| 300 | № 54 | пр. р. Аламедин | кар.-дол. | СЗ | 0.8 | 0.4 | 3760 | 4250 | 74,694191 | 42,482647 |
| 301 | № 55 | пр. р. Аламедин | кар. | С | 0.6 | 0.1 | 4080 | 4300 | 74,69493 | 42,490601 |
| 302 | № 56 | пр. р. Аламедин | вис.-дол. | С | 1.8 | 0.7 | 3550 | 4630 | 74,692341 | 42,504234 |
| 303 | № 57 | пр. р. Салык | кар.-дол. | С | 1.4 | 0.6 | 3540 | 4390 | 74,699614 | 42,516405 |
| 304 | № 58 | Салык | дол. | СВ | 1.8 | 0.5 | 3690 | 4540 | 74,702537 | 42,498719 |
| 305 | Н. Рериха | Салык | дол. | С | 3.8 | 3.8 | 3450 | 4390 | 74,722746 | 42,498012 |
| 306 | С. Рериха | Салык | дол. | СЗ | 3.2 | 1.8 | 3600 | 4500 | 74,743478 | 42,49769 |
| 307 | № 61 | Салык | дол. | СЗ | 2.1 | 0.7 | 3900 | 4470 | 74,757687 | 42,499646 |
| 308 | № 62 | Салык | асимм.-дол. | С | 1.6 | 0.8 | 3820 | 4610 | 74,741422 | 42,51851 |
| 309 | № 63 | Кульбото | дол. | С | 0.7 | 0.2 | 3730 | 4310 | 74,726828 | 42,544073 |
| 52 ледника | | | | | | 51.7 | | | | |
| Кроме того, в бассейне р. Аламедин имеется 24 ледника, размерами менее 0.1 км$^2$ каждый, общей площадью 1.3 км$^2$. | | | | | | | | | | |
| Итого 76 ледников | | | | | | 53.0 | | | | |
| По каталогу ледников СССР (Том 14, Выпуск 2, Часть 2) в данном бассейне имелось 53 ледника, общей площадью 72.4 км$^2$, в том числе: 51 ледник размерами более 0.1 км$^2$ каждый, общей площадью 72.3 км$^2$ и 2 ледника размером менее 0.1 км$^2$ каждый, общей площадью 0.1 км$^2$. | | | | | | | | | | |
| | | | | | | | | | | |
| Бассейн р. Ноуруз (р. Чу) - Северный склон Киргизского Алатау | | | | | | | | | | |
| 310 | Чолоктор | Чолоктор | кар.-дол. | С | 1.0 | 0.2 | 3680 | 4070 | 74,741503 | 42,557461 |
| 311 | № 311 | Кентор | дол. | С | 2.8 | 4.2 | 3660 | 4600 | 74,737828 | 42,534703 |
| 312 | Восточный | Кентор | котл. | СЗ | 1.1 | 0.6 | 3820 | 4480 | 74,783219 | 42,543985 |
| 312-1 | № 312-1 | Кентор | | З | 0.5 | 0.3 | 4050 | 4360 | 74,788873 | 42,550793 |
| 313 | Лагерный | Кентор | котл. | С | 1.4 | 0.9 | 3720 | 4390 | 74,792906 | 42,559584 |

## ОСНОВНЫЕ СВЕДЕНИЯ О ЛЕДНИКАХ

| № ледника по схеме | Название | Название реки, вытекающей из ледника | Морфологи-ческий тип | Общая экспо-зиция | Наиболь-шая длина, км | Площадь, км$^2$ | Высота низшей точки конца ледника | Высота высшей точки ледника | Координаты центра (WGS 84) | |
|---|---|---|---|---|---|---|---|---|---|---|
| | | | | | | | | | долгота | широта |
| 317 | Такыртор | Такыртор | котл. | С | 1.3 | 0.6 | 3630 | 4250 | 74,812657 | 42,56635 |
| 317-1 | № 317-1 | Такыртор | | С | 0.8 | 0.4 | 3660 | 4210 | 74,827119 | 42,571217 |
| 7 ледников | | | | | | 7.2 | | | | |
| Кроме того, в бассейне р. Ноуруз имеется 5 ледников, размерами менее 0.1 км$^2$ каждый, общей площадью 0.3 км$^2$. | | | | | | | | | | |
| Итого 12 ледников | | | | | | 7.5 | | | | |
| По каталогу ледников СССР (Том 14, Выпуск 2, Часть 2) в данном бассейне имелось 12 ледников, общей площадью 18.3 км$^2$, в том числе: 9 ледников размерами более 0.1 км$^2$ каждый, общей площадью 18.1 км$^2$ и 3 ледника размером менее 0.1 км$^2$ каждый, общей площадью 0.2 км$^2$. | | | | | | | | | | |
| | | | | | | | | | | |
| Бассейн р. Иссыкаты (р. Чу) - Северный склон Киргизского Алатау | | | | | | | | | | |
| 319-1 | № 319-1 | пр. р. Иссыката | | СВ | 0.7 | 0.1 | 4040 | 4350 | 74,803588 | 42,558908 |
| 319 | № 364 | пр. р. Иссыката | асимм.-дол. | СВ | 1.2 | 0.4 | 3930 | 4390 | 74,796747 | 42,546868 |
| 320 | № 365 | пр. р. Иссыката | вис.-дол. | СВ | 1.5 | 0.5 | 3990 | 4480 | 74,782674 | 42,531035 |
| 321 | Практики | пр. р. Иссыката | асимм.-дол. | С | 0.6 | 0.2 | 3850 | 4240 | 74,785352 | 42,521708 |
| 322 | Тековый | пр. р. Иссыката | асимм.-дол. | С | 2.4 | 1.3 | 3860 | 4610 | 74,762966 | 42,515981 |
| 323 | Иверoновой | пр. р. Иссыката | асимм.-дол. | С | 1.3 | 0.9 | 3800 | 4450 | 74,767614 | 42,500506 |
| 325 | № 6 | пр. р. Иссыката | кар. | Ю | 0.4 | 0.1 | 4060 | 4260 | 74,767517 | 42,491787 |
| 326 | Глухой | пр. р. Иссыката | вис.-дол. | ЮВ | 0.9 | 0.2 | 3860 | 4210 | 74,766616 | 42,486764 |
| 327 | Проценко | пр. р. Мынджилкы | дол. | Ю | 2.0 | 0.9 | 3880 | 4430 | 74,762269 | 42,485822 |
| 328 | Ленинград-цев | пр. р. Мынджилкы | дол. | ЮВ | 2.7 | 2.0 | 3720 | 4490 | 74,746877 | 42,481282 |
| 329 | Тушинского | пр. р. Мынджилкы | дол. | В | 4.4 | 3.0 | 3560 | 4580 | 74,736637 | 42,475657 |
| 330 | Гротовый | пр. р. Мынджилкы | дол. | СВ | 3.1 | 2.7 | 3630 | 4460 | 74,740224 | 42,460697 |
| 331 | № 331 | пр. р. Мынджилкы | дол. | СВ | 1.8 | 1.3 | 3800 | 4430 | 74,745078 | 42,44637 |
| 333 | № 333 | Мынджилкы | дол. | С | 2.1 | 1.2 | 3730 | 4500 | 74,753 | 42,433131 |

## ОСНОВНЫЕ СВЕДЕНИЯ О ЛЕДНИКАХ

| № ледника по схеме | Название | Название реки, вытекающей из ледника | Морфологи-ческий тип | Общая экспо-зиция | Наиболь-шая длина, км | Площадь, км$^2$ | Высота низшей точки конца ледника | Высота высшей точки ледника | Координаты центра (WGS 84) | |
|---|---|---|---|---|---|---|---|---|---|---|
| | | | | | | | | | долгота | широта |
| 334 | № 333 | Мынджилкы | дол. | С | 2.2 | 1.6 | 3660 | 4320 | 74,762902 | 42,431473 |
| 335 | Перевальный | пр. р. Мынджилкы | дол. | С | 2.2 | 1.1 | 3550 | 4170 | 74,775595 | 42,429173 |
| 336 | Петросянца I | Иссыката | котл. | С | 1.2 | 1.5 | 3580 | 4130 | 74,794355 | 42,424155 |
| 337 | Петросянца II | Иссыката | котл. | С | 2.0 | 2.3 | 3640 | 4220 | 74,824024 | 42,42879 |
| 338 | № 16 | пр. р. Иссыката | кар. | СЗ | 0.5 | 0.1 | 3940 | 4130 | 74,83453 | 42,436507 |
| 340 | Приветливый | пр. р. Иссыката | кул. | С | 0.9 | 0.3 | 3670 | 4360 | 74,817546 | 42,475441 |
| 341 | № 19 | пр. р. Иссыката | кар. | З | 1.0 | 0.4 | 3930 | 4400 | 74,825316 | 42,481234 |
| 342 | № 20 | пр. р. Иссыката | кар. | С | 1.1 | 0.2 | 3770 | 4280 | 74,829356 | 42,487835 |
| 343 | № 22 | пр. р. Иссыката | вис.-дол. | С | 0.8 | 0.2 | 3700 | 4280 | 74,839116 | 42,501283 |
| 344 | Быты | пр. р. Иссыката | дол. | С | 1.0 | 0.4 | 3790 | 4320 | 74,84538 | 42,500468 |
| 346 | № 26 | пр. р. Бытый | кар.-дол. | СВ | 1.3 | 0.8 | 3760 | 4320 | 74,825396 | 42,467131 |
| 347 | № 28 | Бытый | кар. | С | 0.9 | 0.4 | 3730 | 4110 | 74,840013 | 42,440463 |
| 349 | Меллицкого | Бытый | дол. | С | 2.2 | 3.0 | 3620 | 4210 | 74,856424 | 42,432282 |
| 350 | № 30 | пр. р. Бытый | кар.-дол. | С | 1.4 | 0.4 | 3740 | 4330 | 74,873799 | 42,452453 |
| 352 | № 32 | пр. р. Бытый | кар. | С | 1.6 | 0.9 | 3730 | 4230 | 74,88362 | 42,470789 |
| 353 | № 33 | пр. р. Бытый | кар. | С | 1.0 | 0.2 | 3760 | 4210 | 74,887544 | 42,485937 |
| 354 | № 34 | пр. р. Бытый | кар. | С | 0.7 | 0.2 | 3720 | 4240 | 74,895108 | 42,486752 |
| 356 | № 410 | пр. р. Даратбулак | кар.-дол. | С | 0.7 | 0.3 | 3780 | 4310 | 74,901857 | 42,509588 |
| 357 | № 411 | Даратбулак | кар. | С | 0.8 | 0.3 | 3720 | 4250 | 74,914346 | 42,520367 |
| 358 | Коршунова | Даратбулак | кар.-дол. | С | 1.5 | 1.0 | 3670 | 4220 | 74,92426 | 42,51679 |
| 359 | № 413 | пр. р. Кокмойнок | вис. | СВ | 0.6 | 0.1 | 3890 | 4240 | 74,896352 | 42,473465 |

## ОСНОВНЫЕ СВЕДЕНИЯ О ЛЕДНИКАХ

| № ледника по схеме | Название | Название реки, вытекающей из ледника | Морфологи-ческий тип | Общая экспо-зиция | Наиболь-шая длина, км | Площадь, км$^2$ | Высота низшей точки конца ледника | Высота высшей точки ледника | Координаты центра (WGS 84) | |
|---|---|---|---|---|---|---|---|---|---|---|
| | | | | | | | | | долгота | широта |
| 351 | № 351 | пр. р. Бытый | вис. | С | 0.3 | 0.1 | 3860 | 4160 | 74,875377 | 42,469989 |
| 360-1 | № 360-1 | пр. р. Кокмойнок | | ЮВ | 0.5 | 0.1 | 4050 | 4220 | 74,879536 | 42,46234 |
| 360 | Спутник V | пр. р. Кокмойнок | кар. | СВ | 1.4 | 0.5 | 3790 | 4460 | 74,885801 | 42,458375 |
| 362 | Варданянца | Кокмойнок | сл. дол. | С | 3.5 | 3.9 | 3620 | 4330 | 74,89288 | 42,437295 |
| 363 | Спутник I | Кокмойнок | дол. | СЗ | 1.2 | 0.4 | 3840 | 4440 | 74,910885 | 42,442009 |
| 364 | № 45 | пр. р. Кокмойнок | дол. | С | 1.6 | 0.8 | 3670 | 4360 | 74,923463 | 42,454725 |
| 367 | № 423 | пр. р. Туюк | ассим. дол. | С | 0.9 | 0.3 | 3760 | 4120 | 74,939988 | 42,456656 |
| 368 | № 47 | пр. р. Туюк | ассим. дол. | С | 1.4 | 0.3 | 3780 | 4320 | 74,936245 | 42,449631 |
| 369 | № 48 | пр. р. Туюк | кар. | В | 0.8 | 0.2 | 4020 | 4430 | 74,922193 | 42,441032 |
| 370 | Молдо | пр. р. Туюк | дол. | СВ | 1.7 | 0.8 | 3790 | 4230 | 74,930545 | 42,438196 |
| 372 | № 52 | пр. р. Туюк | кар. | С | 0.7 | 0.1 | 3740 | 4080 | 74,942366 | 42,431631 |
| 373 | Последний | пр. р. Туюк | кар. | С | 0.8 | 0.1 | 3720 | 4050 | 74,950073 | 42,429229 |
| 374 | Туюк Централь-ный | Туюк | кар. | С | 0.8 | 0.2 | 3720 | 4080 | 74,959457 | 42,426875 |
| 376 | Правый | Туюк | ассим. дол. | СЗ | 1.1 | 0.4 | 3750 | 4160 | 74,996375 | 42,437523 |
| 377 | Мал. Уларовый | Кульмамбес | дол. | С | 1.7 | 0.9 | 3780 | 4280 | 74,999099 | 42,484362 |
| 378 | Бол. Уларовый | Текетор | дол. | С | 1.3 | 0.6 | 3690 | 4170 | 75,009744 | 42,486703 |
| 379 | Захребетный | Текетор | дол. | С | 0.7 | 0.4 | 3790 | 4150 | 75,01784 | 42,493564 |
| 380 | Селевой | Мусбулак | дол. | С | 0.5 | 0.1 | 3630 | 3970 | 75,036483 | 42,513846 |
| 53 ледника | | | | | | 40.7 | | | | |
| Кроме того, в бассейне р. Иссыката имеется 33 ледника, размерами менее 0.1 км$^2$ каждый, общей площадью 1.7 км$^2$. | | | | | | | | | | |

## ОСНОВНЫЕ СВЕДЕНИЯ О ЛЕДНИКАХ

| № ледника по схеме | Название | Название реки, вытекающей из ледника | Морфологи-ческий тип | Общая экспо-зиция | Наиболь-шая длина, км | Площадь, км$^2$ | Высота низшей точки конца ледника | Высота высшей точки ледника | Координаты центра (WGS 84) | |
|---|---|---|---|---|---|---|---|---|---|---|
| | | | | | | | | | долгота | широта |
| **Итого 86 ледников** | | | | | | **42.4** | | | | |
| **По каталогу ледников СССР (Том 14, Выпуск 2, Часть 2) в данном бассейне имелось 70 ледников, общей площадью 71.8 км$^2$, в том числе: 62 ледника размерами более 0.1 км$^2$ каждый, общей площадью 71.4 км$^2$ и 8 ледников размером менее 0.1 км$^2$ каждый, общей площадью 0.4 км$^2$.** | | | | | | | | | | |
| | | | | | | | | | | |
| **Бассейн р. Кегеты (р. Чу) - Северный склон Киргизского Алатау** | | | | | | | | | | |
| **381** | **Хромых** | **Кегеты лев.** | **дол. часть сл. дол.** | **С** | **1.6** | **1.0** | **3650** | **4200** | **75,002915** | **42,450496** |
| **382** | **№ 382** | **Кегеты лев.** | **дол. часть сл. дол.** | **С** | **1.8** | **0.7** | **3600** | **4060** | **75,014819** | **42,451706** |
| **Сложно-долинный ледник Хромых (№ 381, 382) имеет наибольшую длину 1.8 км, общая площадь 1.7 км$^2$. По каталогу ледников СССР (Том 14, Выпуск 2, Часть 2) его наибольшая длина составляла 2.7 км, общая площадь составляла 4.2 км$^2$ (в том числе 2.0 км$^2$ было закрыто мореной).** | | | | | | | | | | |
| **383** | **№ 443** | **пр. р. Кегеты прав.** | **дол.** | **С** | **0.5** | **0.2** | **3730** | **4130** | **75,020419** | **42,445037** |
| **384** | **№ 445** | **Кегеты прав.** | **кар.** | **С** | **0.5** | **0.1** | **3660** | **4070** | **75,052033** | **42,422148** |
| **386** | **№ 447** | **пр. р. Кегеты прав.** | **вис.** | **С** | **0.8** | **0.2** | **3620** | **4200** | **75,084234** | **42,432486** |
| **387** | **№ 448** | **пр. р. Кегеты прав.** | **кар.-дол.** | **С** | **0.9** | **0.3** | **3660** | **4140** | **75,090752** | **42,432885** |
| **388** | **№ 449** | **пр. р. Кегеты прав.** | **кар.-дол.** | **СЗ** | **0.9** | **0.2** | **3720** | **4190** | **75,097995** | **42,437061** |
| **389** | **№ 450** | **пр. р. Кегеты прав.** | **кар.-дол.** | **СЗ** | **0.5** | **0.2** | **3850** | **4230** | **75,102754** | **42,441416** |
| **391** | **№ 453** | **пр. р. Кегеты прав.** | **дол.** | **С** | **1.1** | **0.3** | **3680** | **4210** | **75,104843** | **42,452297** |
| **391-1** | **№ 391-1** | **пр. р. Кегеты прав.** | | **СЗ** | **0.5** | **0.1** | **3780** | **4140** | **75,116692** | **42,469351** |
| **392** | **№ 455** | **пр. р. Кегеты прав.** | **кар.** | **СЗ** | **0.6** | **0.3** | **3680** | **4230** | **75,122731** | **42,47984** |
| **393** | **№ 456** | **пр. р. Кегеты прав.** | **кар.** | **СЗ** | **0.6** | **0.2** | **3670** | **4110** | **75,128856** | **42,488504** |
| **394** | **Анастасии** | **Кольтор** | **дол.** | **С** | **2.8** | **4.3** | **3590** | **4260** | **75,130112** | **42,452271** |
| **395** | **Лангнагена** | **Кольтор** | **кар.-дол.** | **С** | **0.9** | **0.4** | **3580** | **4120** | **75,147767** | **42,468702** |
| **396** | **№ 459** | **Кольтор** | **кар.** | **С** | **0.5** | **0.1** | **3710** | **4020** | **75,165946** | **42,489748** |
| **15 ледников** | | | | | | **8.6** | | | | |

## ОСНОВНЫЕ СВЕДЕНИЯ О ЛЕДНИКАХ

| № ледника по схеме | Название | Название реки, вытекающей из ледника | Морфологи-ческий тип | Общая экспо-зиция | Наиболь-шая длина, км | Площадь, км$^2$ | Высота низшей точки конца ледника | Высота высшей точки ледника | Координаты центра (WGS 84) | |
|---|---|---|---|---|---|---|---|---|---|---|
| | | | | | | | | | долгота | широта |
| Кроме того, в бассейне р. Кегеты имеется 5 ледников, размерами менее 0.1 км$^2$ каждый, общей площадью 0.3 км$^2$. | | | | | | | | | | |
| Итого 20 ледников | | | | | | 8.9 | | | | |
| По каталогу ледников СССР (Том 14, Выпуск 2, Часть 2) в данном бассейне имелось 20 ледников, общей площадью 19.9 км$^2$, в том числе: 17 ледников размерами более 0.1 км$^2$ каждый, общей площадью 19.7 км$^2$ и 3 ледника размером менее 0.1 км$^2$ каждый, общей площадью 0.2 км$^2$. | | | | | | | | | | |
| | | | | | | | | | | |
| Бассейн р. Шамси (р. Чу) - Северный склон Киргизского Алатау | | | | | | | | | | |
| 398 | № 1 | пр. р. Чонтор | вис. | С | 0.7 | 0.2 | 3680 | 4190 | 75,152201 | 42,45335 |
| 399 | Пионер | Чонтор | дол. часть сл. дол. | С | 2.2 | 1.6 | 3580 | 4340 | 75,148146 | 42,435207 |
| 400 | Юных Туристов I | Чонтор | дол. часть сл. дол. | С | 2.0 | 1.0 | 3530 | 4180 | 75,161639 | 42,432783 |
| 401 | Юных Туристов II | Чонтор | дол. часть сл. дол. | С | 1.9 | 0.8 | 3520 | 4180 | 75,167668 | 42,432225 |
| 402 | Крутой | пр. р. Чонтор | дол. часть сл. дол. | СЗ | 2.0 | 0.7 | 3590 | 4260 | 75,173824 | 42,432313 |
| 403 | Крошка | пр. р. Чонтор | дол. часть сл. дол. | СЗ | 1.5 | 0.7 | 3600 | 4380 | 75,183521 | 42,434776 |
| Сложно-долинный ледник (№ 399 - 403) имеет наибольшую длину 2.2 км, общая площадь 4.8 км$^2$. По каталогу ледников СССР (Том 14, Выпуск 2, Часть 2) его наибольшая длина составляла 3.6 км, общая площадь составляла 7.4 км$^2$ (в том числе 1.6 км$^2$ было закрыто мореной). | | | | | | | | | | |
| 404 | № 7 | пр. р. Чонтор | дол. | С | 1.3 | 0.7 | 3650 | 4220 | 75,190209 | 42,447811 |
| 405-1 | № 405-1 | пр. р. Тезектор | | СВ | 0.6 | 0.1 | 3710 | 4140 | 75,199707 | 42,452381 |
| 405 | Тезектор | Тезектор | котл. | С | 2.1 | 3.0 | 3550 | 4380 | 75,200074 | 42,4378 |
| 406 | № 10 | Тезектор | кар. | СЗ | 0.7 | 0.1 | 3650 | 4030 | 75,229735 | 42,44191 |
| 408 | № 11 | Джаланач | вис. | В | 1.6 | 0.3 | 3940 | 4270 | 75,233762 | 42,434661 |
| 409 | Двойной | Джаланач | дол. | С | 1.5 | 1.5 | 3570 | 4190 | 75,249281 | 42,428944 |
| 410 | Серой Лошади | Джуобазар | дол. | С | 2.0 | 1.4 | 3560 | 4310 | 75,259702 | 42,424449 |

## ОСНОВНЫЕ СВЕДЕНИЯ О ЛЕДНИКАХ

| № ледника по схеме | Название | Название реки, вытекающей из ледника | Морфологи-ческий тип | Общая экспо-зиция | Наиболь-шая длина, км | Площадь, км$^2$ | Высота низшей точки конца ледника | Высота высшей точки ледника | Координаты центра (WGS 84) | |
|---|---|---|---|---|---|---|---|---|---|---|
| | | | | | | | | | долгота | широта |
| 411 | № 15 | Джуобазар | котл. | С | 1.2 | 1.0 | 3510 | 4150 | 75,278806 | 42,422612 |
| 414 | № 19 | Ашу-Кольтор | кар. | СЗ | 0.8 | 0.2 | 3700 | 4000 | 75,50412 | 42,450017 |
| 415 | № 20 | Ашу-Кольтор | дол. | СЗ | 1.2 | 0.4 | 3730 | 4010 | 75,506698 | 42,453396 |
| 416 | № 21 | Ашу-Кольтор | дол. | З | 1.1 | 0.4 | 3880 | 4150 | 75,51083 | 42,457511 |
| 417 | № 22 | Туюк-Кольтор | котл. | С | 0.9 | 0.5 | 3710 | 4030 | 75,488868 | 42,479259 |
| 418 | № 23 | Туюк-Кольтор | вис. | СЗ | 0.7 | 0.2 | 3680 | 3900 | 75,492762 | 42,483521 |
| 419 | № 24 | Туюк-Кольтор | вис. | З | 0.8 | 0.2 | 3770 | 4030 | 75,497906 | 42,485743 |
| 420 | № 25 | Уйтабулга | кар. | С | 0.9 | 0.4 | 3560 | 4050 | 75,496571 | 42,507263 |
| 21 ледник | | | | | | 15.4 | | | | |
| Кроме того, в бассейне р. Шамси имеется 10 ледников, размерами менее 0.1 км$^2$ каждый, общей площадью 0.3 км$^2$. | | | | | | | | | | |
| Итого 31 ледник | | | | | | 15.7 | | | | |
| По каталогу ледников СССР (Том 14, Выпуск 2, Часть 2) в данном бассейне имелось 25 ледников, общей площадью 31.1 км$^2$, в том числе: 23 ледника размерами более 0.1 км$^2$ каждый, общей площадью 31.0 км$^2$ и 2 ледника размером менее 0.1 км$^2$ каждый, общей площадью 0.1 км$^2$. | | | | | | | | | | |
| | | | | | | | | | | |
| Бассейн р. Кызылсу (р. Чу) - Северный склон Киргизского Алатау | | | | | | | | | | |
| 422 | Верхний | р. Туюкджар | дол. | С | 1.5 | 0.9 | 3730 | 4160 | 75,511875 | 42,464847 |
| 423 | ВТО | Туюкджар | дол. | С | 1.6 | 0.5 | 3570 | 4100 | 75,512708 | 42,46926 |
| 425 | Трех | пр. р. Туюкджар | дол. | С | 1.2 | 0.6 | 3620 | 4000 | 75,534843 | 42,469584 |
| 426 | Риска | пр. р. Туюкджар | дол. | СЗ | 1.3 | 0.2 | 3680 | 4200 | 75,544754 | 42,474398 |
| 428 | № 494 | пр. р. Туюкджар | кар. | С | 1.0 | 0.3 | 3710 | 4050 | 75,545876 | 42,484789 |
| 5 ледников | | | | | | 2.5 | | | | |
| Кроме того, в бассейне р. Кызылсу имеется 7 ледников, размерами менее 0.1 км$^2$ каждый, общей площадью 0.3 км$^2$. | | | | | | | | | | |
| Итого 12 ледников | | | | | | 2.8 | | | | |

## ОСНОВНЫЕ СВЕДЕНИЯ О ЛЕДНИКАХ

| № ледника по схеме | Название | Название реки, вытекающей из ледника | Морфологи-ческий тип | Общая экспо-зиция | Наиболь-шая длина, км | Площадь, км$^2$ | Высота низшей точки конца ледника | Высота высшей точки ледника | Координаты центра (WGS 84) | |
|---|---|---|---|---|---|---|---|---|---|---|
| | | | | | | | | | долгота | широта |
| По каталогу ледников СССР (Том 14, Выпуск 2, Часть 2) в данном бассейне имелось 8 ледников, общей площадью 8.9 км$^2$. | | | | | | | | | | |
| | | | | | | | | | | |
| Бассейн р. Коморчек (р. Чу) - Северный склон Киргизского Алатау | | | | | | | | | | |
| 429 | № 495 | Кокджарсу | кар. | С | 0.9 | 0.4 | 3640 | 4180 | 75,560372 | 42,500999 |
| 430 | Дикий | пр. р. Коморчек | дол. | С | 1.4 | 0.4 | 3730 | 4200 | 75,552114 | 42,476818 |
| 432 | № 498 | пр. р. Коморчек | кар. | СВ | 1.4 | 0.6 | 3740 | 4220 | 75,556972 | 42,469401 |
| 434 | № 500 | пр. р. Коморчек | кар. | В | 0.6 | 0.2 | 3900 | 4070 | 75,526993 | 42,464457 |
| 435 | № 501 | пр. р. Коморчек | дол. | ЮВ | 0.9 | 0.5 | 3790 | 4110 | 75,5187 | 42,45625 |
| 436 | № 502 | пр. р. Коморчек | кар. | СВ | 0.6 | 0.2 | 3680 | 4050 | 75,531277 | 42,444425 |
| 437 | № 503 | Коморчек | кар. | СВ | 0.9 | 0.3 | 3860 | 4140 | 75,526447 | 42,438442 |
| 438 | Непогоды | Коморчек | дол. | С | 1.3 | 0.5 | 3750 | 4070 | 75,531331 | 42,428552 |
| 440 | № 506 | пр. р. Коморчек | котл. | С | 0.8 | 0.2 | 3600 | 3890 | 75,559635 | 42,42347 |
| 441 | № 507 | пр. р. Коморчек | кар. | С | 0.5 | 0.2 | 3560 | 3970 | 75,565962 | 42,422137 |
| 444 | № 510 | пр. р. Коморчек | вис. дол. | С | 0.7 | 0.3 | 3530 | 4060 | 75,590635 | 42,434093 |
| 445 | № 511 | пр. р. Коморчек | котл. | С | 1.3 | 0.7 | 3480 | 4140 | 75,603717 | 42,436983 |
| 446 | Грязный | пр. р. Коморчек | дол. | С | 1.8 | 0.8 | 3610 | 4090 | 75,61763 | 42,441992 |
| 447 | № 513 | пр. р. Коморчек | кар. | СЗ | 0.8 | 0.2 | 3640 | 4010 | 75,625717 | 42,447047 |
| 448 | Курсай | Курсай | дол. | С | 1.4 | 1.0 | 3590 | 4100 | 75,639276 | 42,451602 |
| 15 ледников | | | | | | 6.5 | | | | |
| Кроме того, в бассейне р. Коморчек имеется 10 ледников, размерами менее 0.1 км$^2$ каждый, общей площадью 0.4 км$^2$. | | | | | | | | | | |
| Итого 25 ледников | | | | | | 6.9 | | | | |
| По каталогу ледников СССР (Том 14, Выпуск 2, Часть 2) в данном бассейне имелось 22 ледника, общей площадью 16.2 км$^2$, в том числе: 20 ледников размерами более 0.1 км$^2$ каждый, общей площадью 16.1 км$^2$ и 2 ледника размером менее 0.1 км$^2$ каждый, общей площадью 0.1 км$^2$. | | | | | | | | | | |

## ОСНОВНЫЕ СВЕДЕНИЯ О ЛЕДНИКАХ

| № ледника по схеме | Название | Название реки, вытекающей из ледника | Морфологи-ческий тип | Общая экспо-зиция | Наиболь-шая длина, км | Площадь, км$^2$ | Высота низшей точки конца ледника | Высота высшей точки ледника | Координаты центра (WGS 84) | |
|---|---|---|---|---|---|---|---|---|---|---|
| | | | | | | | | | долгота | широта |
| **Бассейн р. Байламтал (р. Чу) - Северный склон Киргизского Алатау** | | | | | | | | | | |
| 449 | Четенды | Четенды | дол. | С | 1.1 | 0.4 | 3710 | 4010 | 75,650258 | 42,443116 |
| 1 ледник | | | | | | 0.4 | | | | |
| Кроме того, в бассейне р. Байламтал имеется 2 ледника, размерами менее 0.1 км$^2$ каждый, общей площадью 0.1 км$^2$. | | | | | | | | | | |
| Итого 3 ледника | | | | | | 0.5 | | | | |
| По каталогу ледников СССР (Том 14, Выпуск 2, Часть 2) в данном бассейне имелось 3 ледника, общей площадью 2.1 км$^2$. | | | | | | | | | | |
| Всего по бассейнам левых притоков р. Чу ниже устья р. Коморчек имеется 572 ледника общей площадью 259.2 км$^2$: в том числе: 334 ледника размерами более 0.1 км$^2$, общей площадью 247.3 км$^2$ и 238 ледников размерами менее 0.1 км$^2$, общей площадью 11.9 км$^2$.<br>По каталогу ледников СССР (Том 14, Выпуск 2, Часть 2) по бассейнам левых притоков р. Чу ниже устья р. Коморчек имелось 446 ледников общей площадью 355.6 км$^2$, в том числе: 416 ледников размерами более 0.1 км$^2$, общей площадью 353.9 км$^2$ и 30 ледников размерами менее 0.1 км$^2$, общей площадью 1.7 км$^2$. | | | | | | | | | | |

# Часть 3. Бассейн верховьев р. Чу

## СХЕМЫ РАСПОЛОЖЕНИЯ ЛЕДНИКОВ

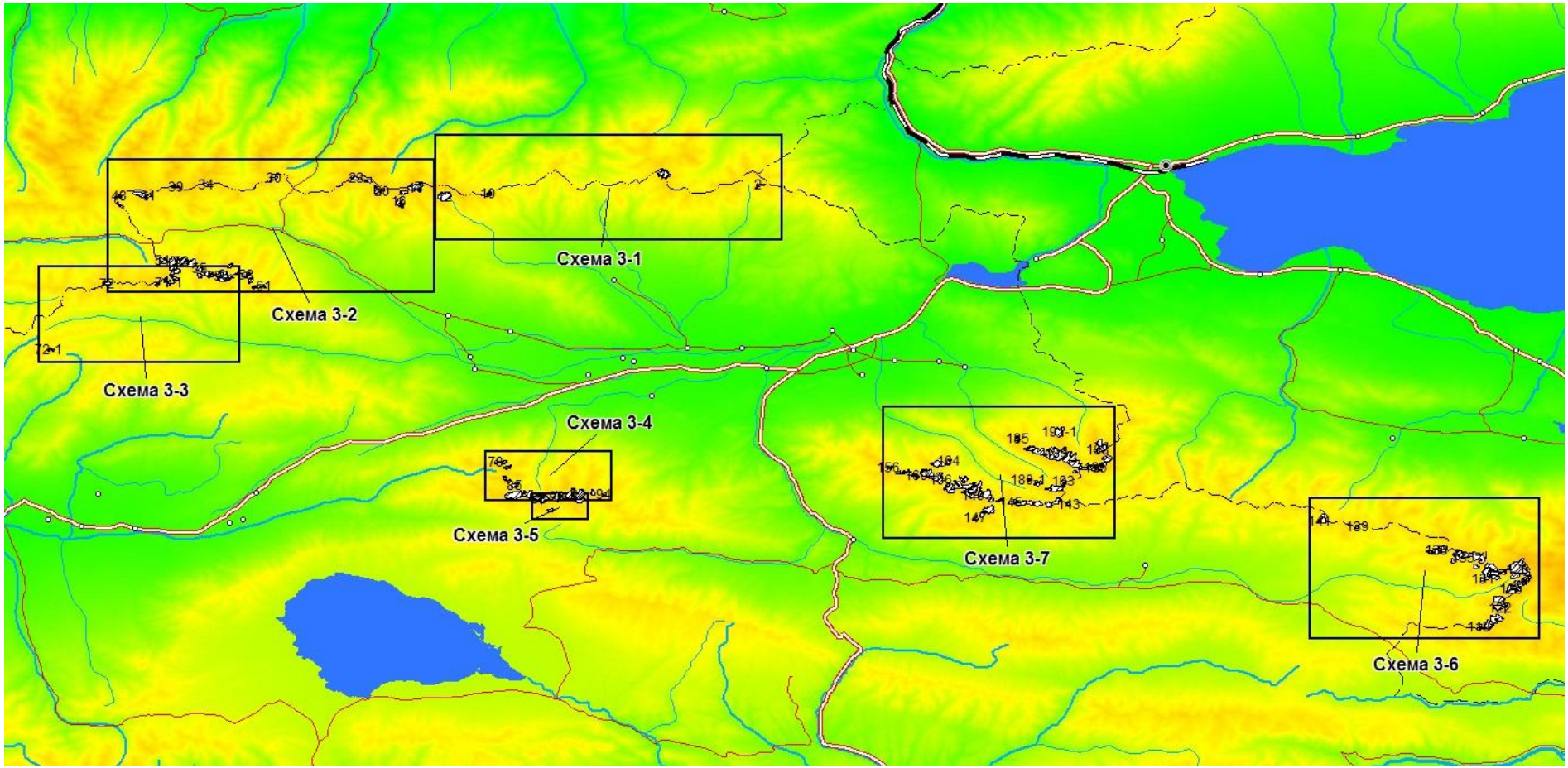


Схема 3. Схема расположения ледниковых районов в бассейне верховьев р. Чу.

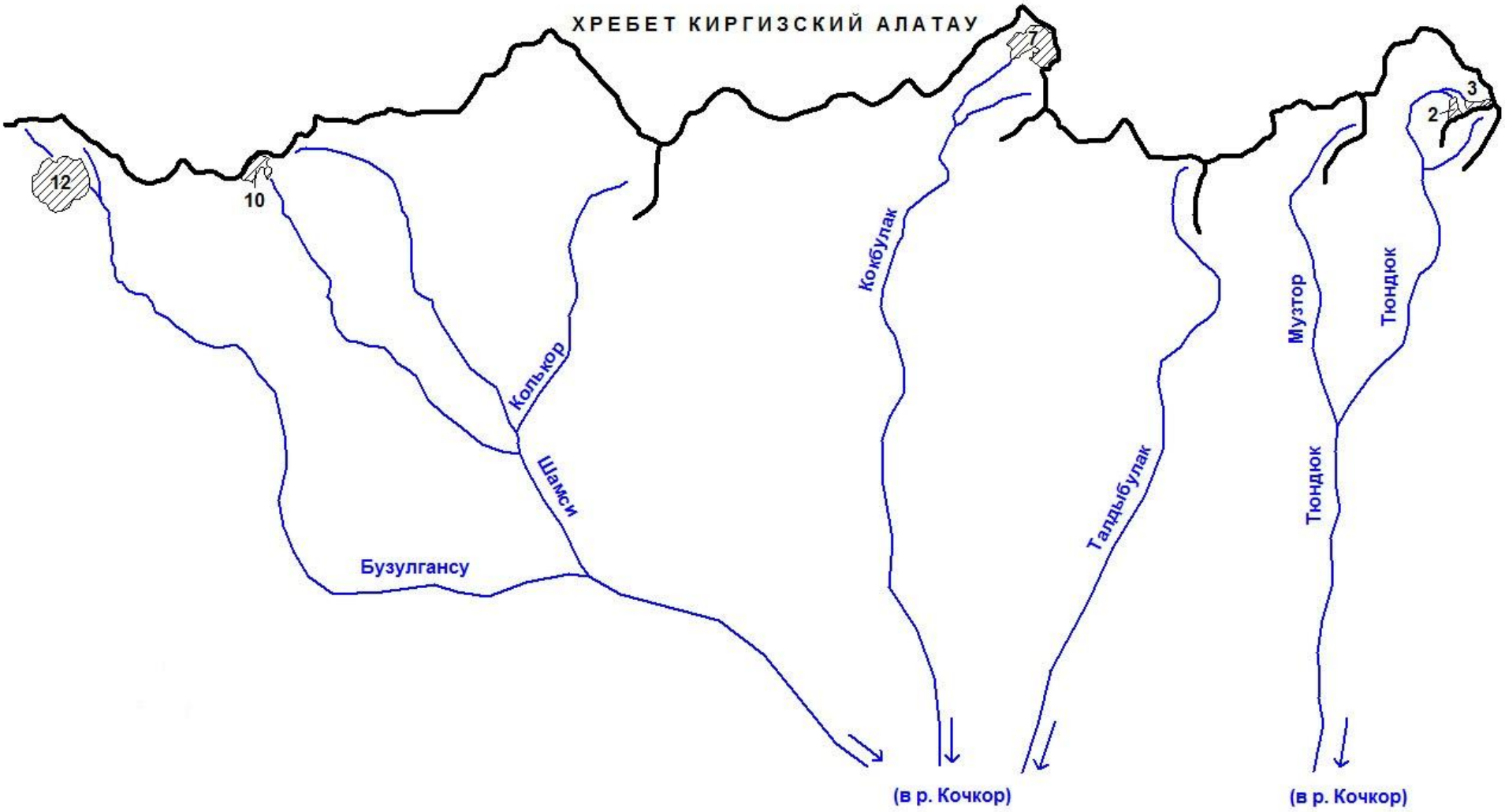


Схема 3-1. Схема расположения ледников в бассейнах рек Тюндюк, Талдыбулак и Шамси.
Условные обозначения см. на схеме 1-1.

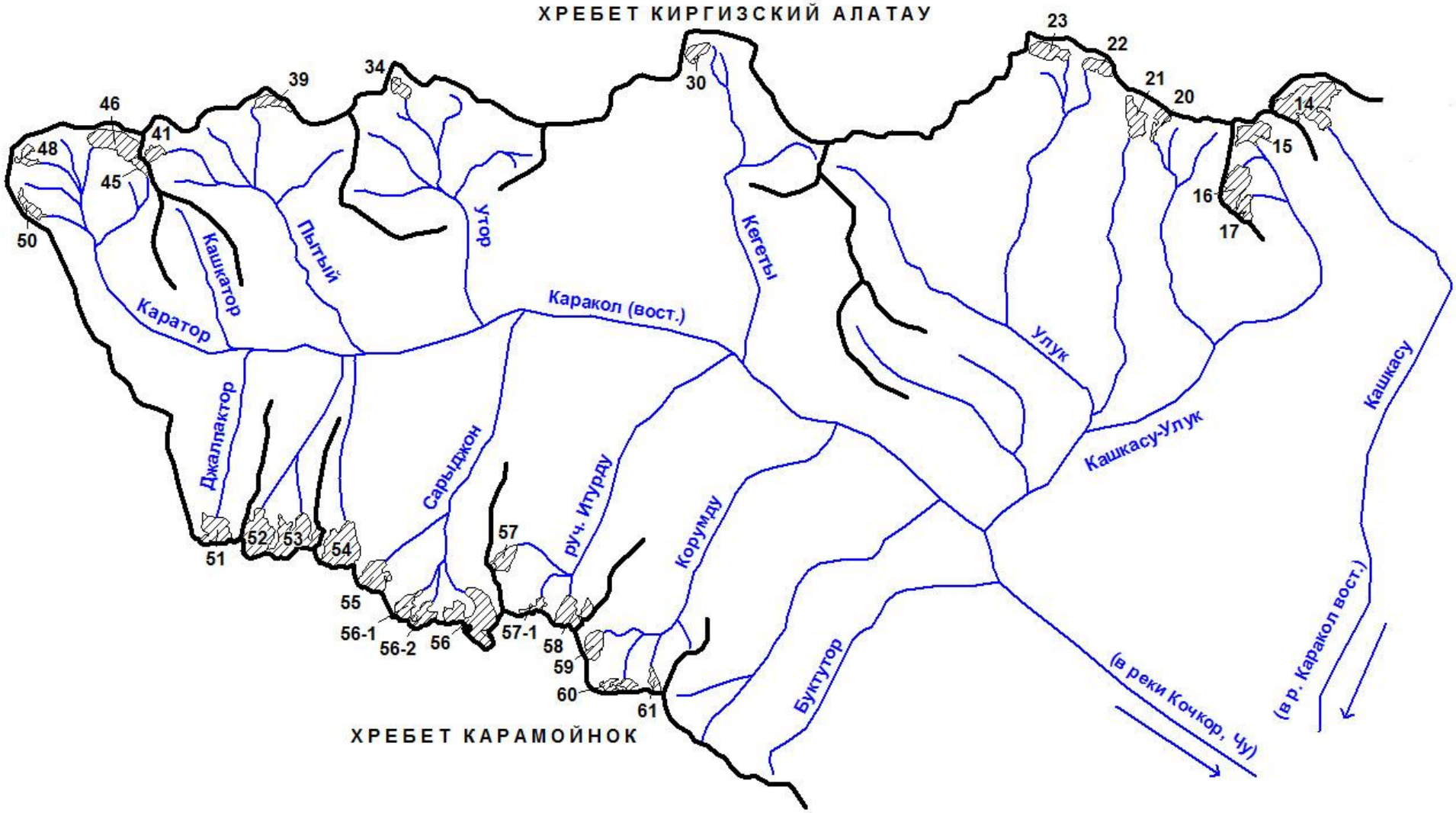


Схема 3-2. Схема расположения ледников в бассейне р. Каракол (вост.).
Условные обозначения см. на схеме 1-1.

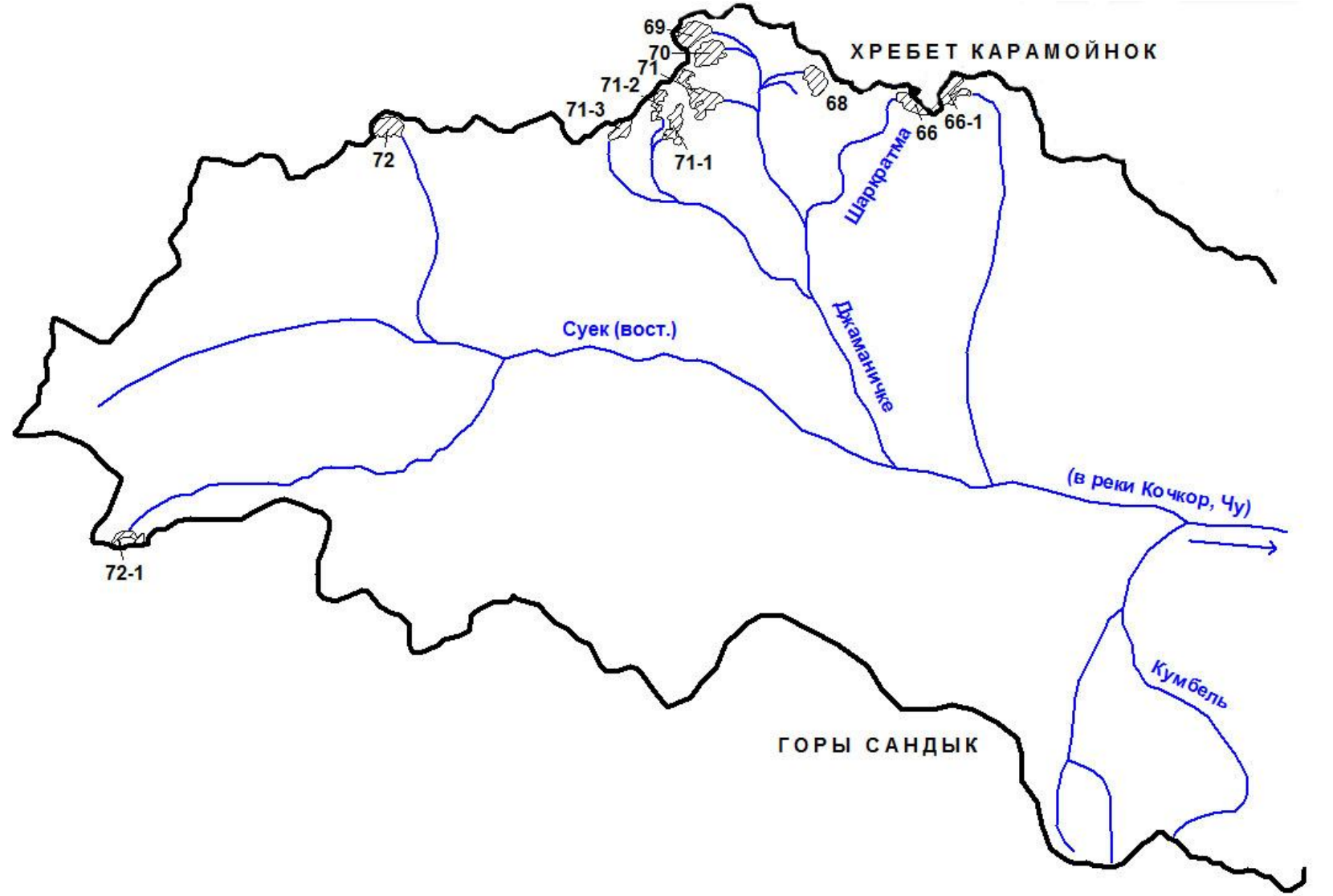


Схема 3-3. Схема расположения ледников в бассейне р. Суек (вост.).
Условные обозначения см. на схеме 1-1.

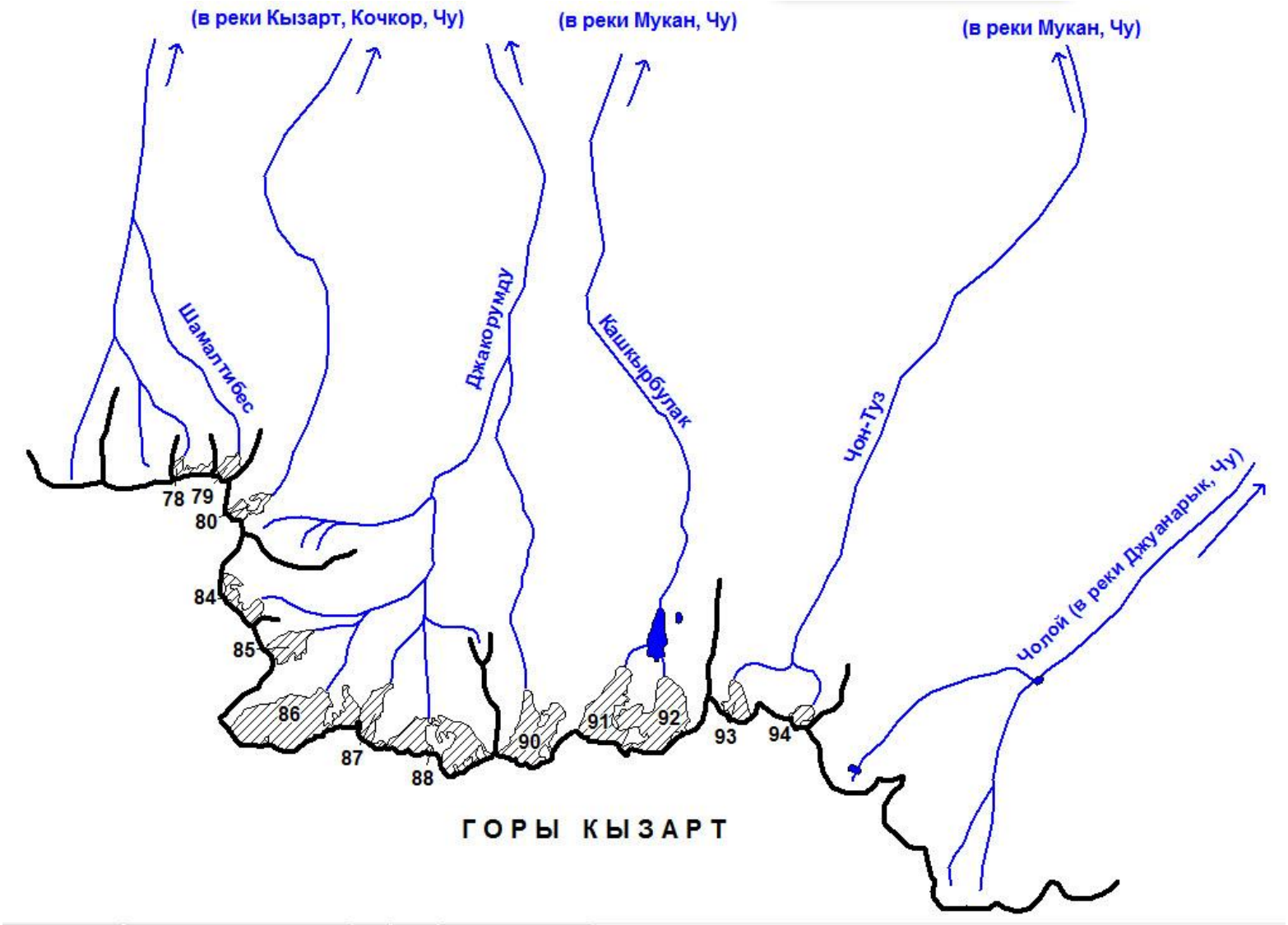


Схема 3-4. Схема расположения ледников в бассейнах рек Кызарт, Мукан, Чолой.
Условные обозначения см. на схеме 1-1.

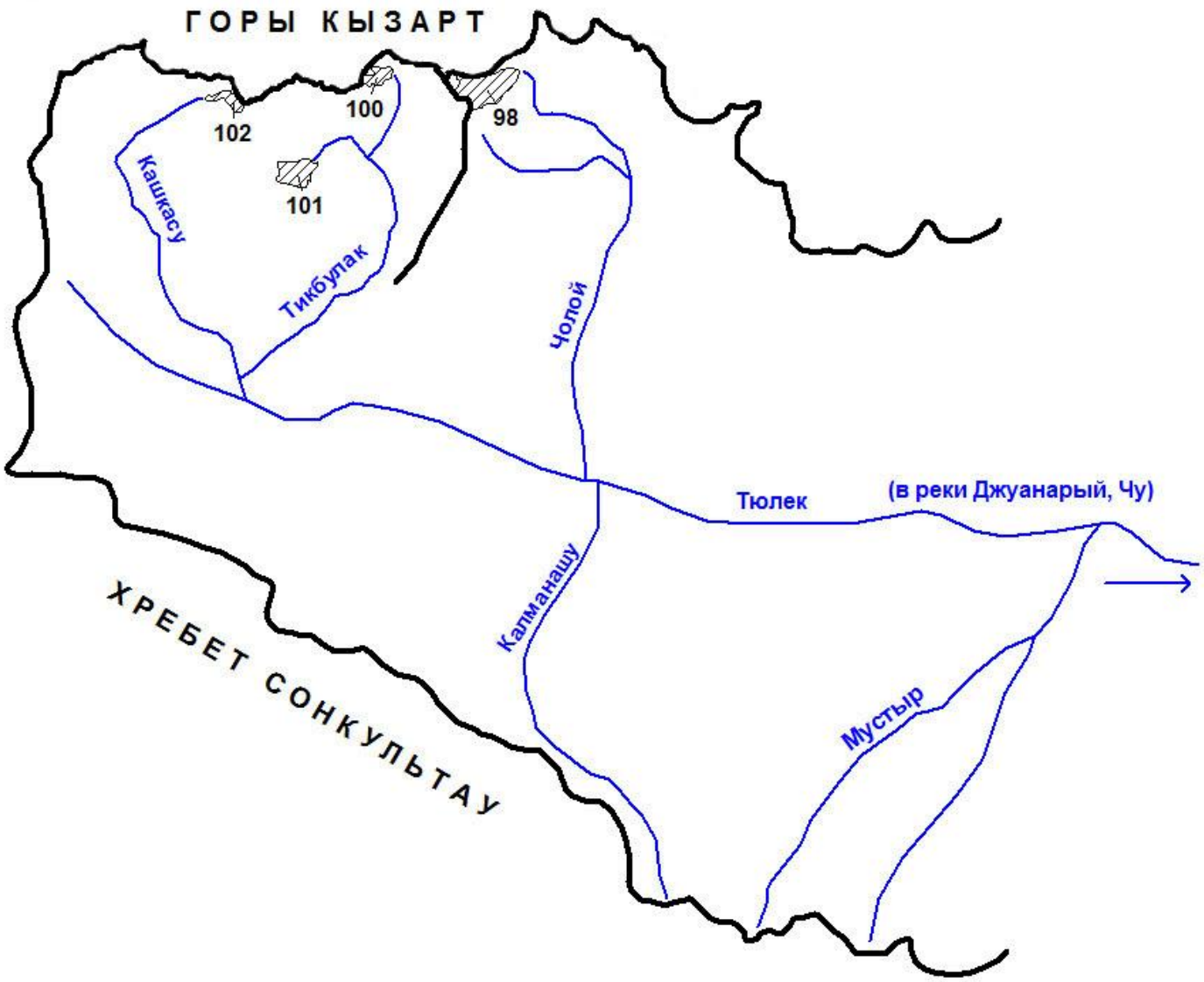


Схема 3-5. Схема расположения ледников в бассейне р. Тюлек.
Условные обозначения см. на схеме 1-1.

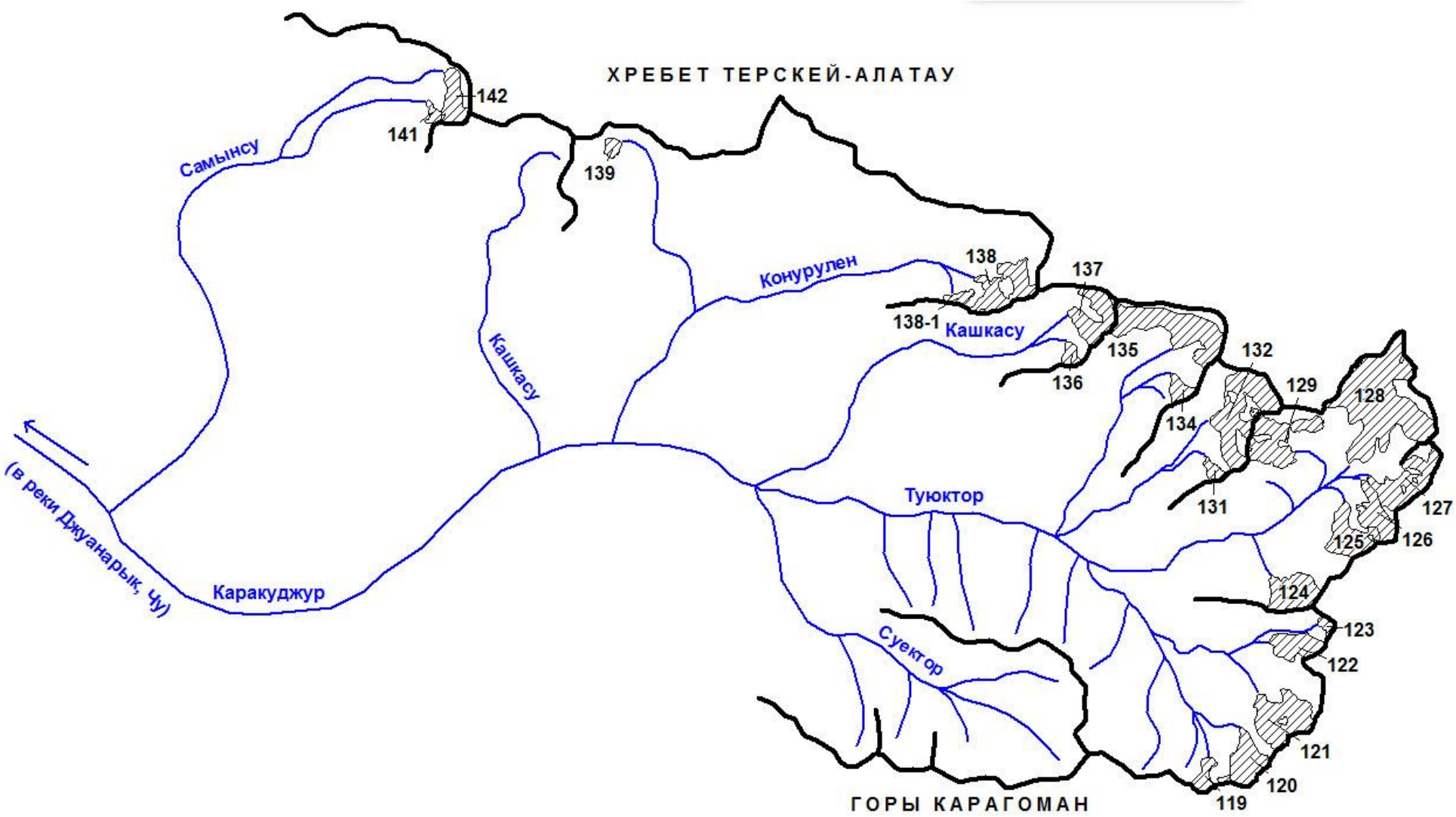


Схема 3-6. Схема расположения ледников в бассейне р. Каракуджур.
Условные обозначения см. на схеме 1-1.

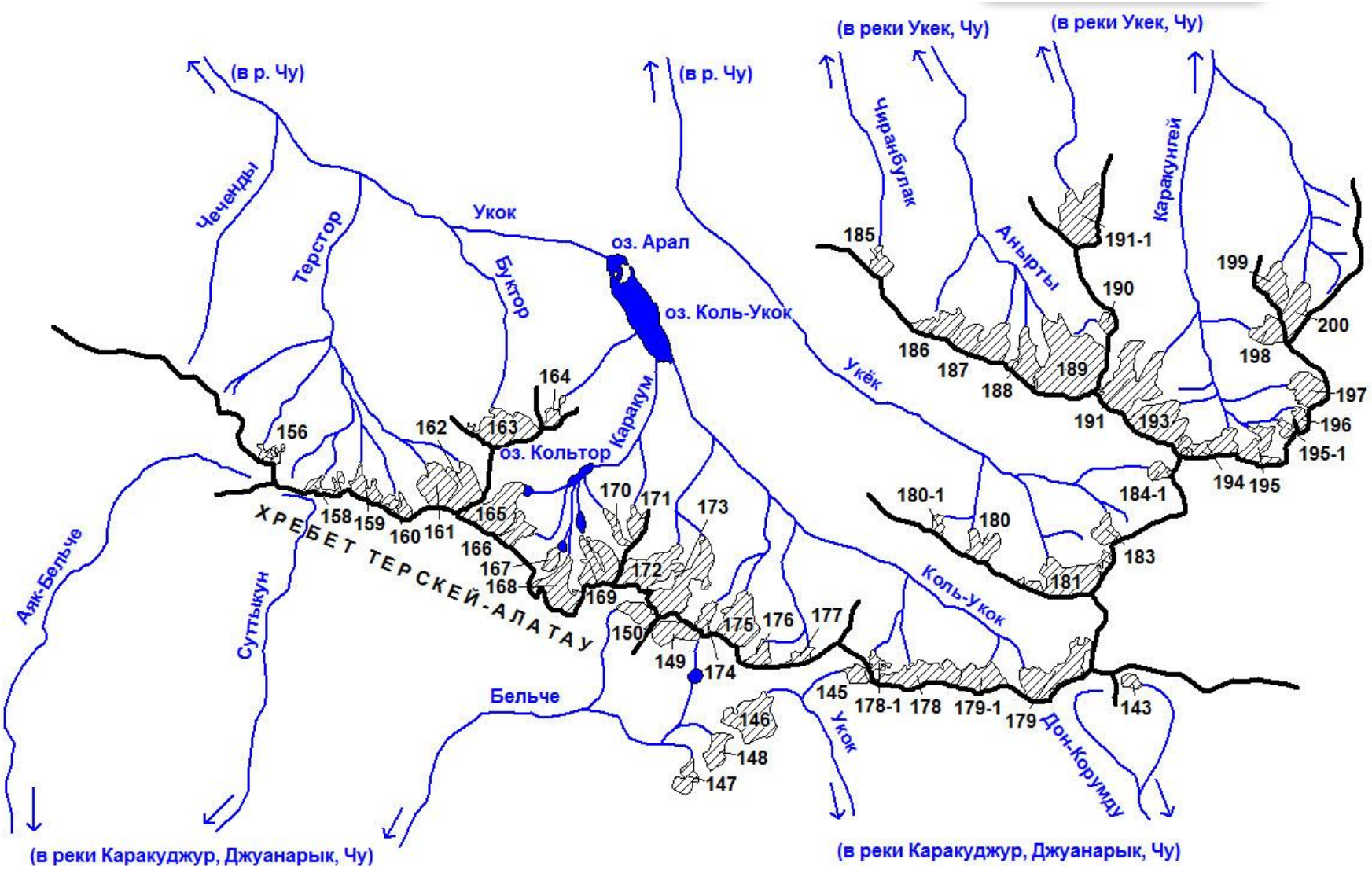


Схема 3-7. Схема расположения ледников в бассейнах правых притоков р. Каракуджур и бассейнах рек Укок и Укёк. Условные обозначения см. на схеме 1-1.

# ОСНОВНЫЕ ТАБЛИЦЫ КАТАЛОГА ЛЕДНИКОВ

## ОСНОВНЫЕ СВЕДЕНИЯ О ЛЕДНИКАХ

| № ледника по схеме | Название | Название реки, вытекающей из ледника | Морфологи-ческий тип | Общая экспо-зиция | Наиболь-шая длина, км | Площадь, км$^2$ | Высота низшей точки конца ледника | Высота высшей точки ледника | Координаты центра (WGS 84) | |
|---|---|---|---|---|---|---|---|---|---|---|
| | | | | | | | | | долгота | широта |
| **БАССЕЙНЫ ВЕРХОВЬЕВ Р. ЧУ** | | | | | | | | | | |
| **Бассейн р. Тюндюк (реки Кочкор, Чу) - Южный склон хр. Киргизский Алатау** | | | | | | | | | | |
| 2 | № 2 | Тюндюк | кар.-вис. | СЗ | 0.6 | 0.1 | 3670 | 3960 | 75,642283 | 42,431001 |
| 3 | № 3 | пр. р. Тюндюк | вис. кар. | ЮЗ, СЗ | 0.7 | 0.1 | 3760 | 4030 | 75,648714 | 42,431939 |
| 2 ледника | | | | | | 0.2 | | | | |
| Кроме того, в бассейне р. Тюндюк имеется 2 ледника, размерами менее 0.1 км$^2$ каждый, общей площадью 0.1 км$^2$. | | | | | | | | | | |
| Итого 4 ледника | | | | | | 0.3 | | | | |
| По каталогу ледников СССР (Том 14, Выпуск 2, Часть 3) в данном бассейне имелось 4 ледника, общей площадью 0.6 км$^2$. | | | | | | | | | | |
| | | | | | | | | | | |
| **Бассейн р. Шамси (реки Кочкор, Чу) - Южный склон хр. Киргизский Алатау** | | | | | | | | | | |
| 7 | № 7 | Кокбулак | вис. кар. | ЮЗ | 1.8 | 0.8 | 3750 | 4210 | 75,517919 | 42,445157 |
| 10 | № 10 | Шамси | кар.-дол. | СВ, ЮВ | 1.1 | 0.2 | 3740 | 4110 | 75,288574 | 42,41942 |
| 12 | № 12 | Бузулгансу | кар. | ЮВ | 1.4 | 1.4 | 3800 | 4140 | 75,231178 | 42,416286 |
| 3 ледника | | | | | | 2.4 | | | | |
| Кроме того, в бассейне р. Шамси имеется 1 ледник, размером менее 0.1 км$^2$. | | | | | | | | | | |
| Итого 4 ледника | | | | | | 2.5 | | | | |
| По каталогу ледников СССР (Том 14, Выпуск 2, Часть 3) в данном бассейне имелось 13 ледников, общей площадью 4.8 км$^2$, в том числе: 8 ледников размерами более 0.1 км$^2$ каждый, общей площадью 4.7 км$^2$ и 5 ледников размером менее 0.1 км$^2$ каждый, общей площадью 0.1 км$^2$. | | | | | | | | | | |
| | | | | | | | | | | |

## ОСНОВНЫЕ СВЕДЕНИЯ О ЛЕДНИКАХ

| № ледника по схеме | Название | Название реки, вытекающей из ледника | Морфологи-ческий тип | Общая экспо-зиция | Наиболь-шая длина, км | Площадь, км$^2$ | Высота низшей точки конца ледника | Высота высшей точки ледника | Координаты центра (WGS 84) | |
|---|---|---|---|---|---|---|---|---|---|---|
| | | | | | | | | | долгота | широта |
| **Бассейн р. Каракол (вост.) (реки Кочкор, Чу) - Южный склон хр. Киргизский Алатау и северный склон хр. Карамойнок** | | | | | | | | | | |
| 14 | № 14 | Кашкасу | кар.-дол. | ЮВ | 1.6 | 1.1 | 3820 | 4310 | 75,193511 | 42,427869 |
| 15 | № 15 | Кашкасу-Улук | кар.-дол. | ЮВ | 0.9 | 0.3 | 3920 | 4130 | 75,177409 | 42,421661 |
| 16 | № 16 | пр. р. Кашкасу-Улук | вис. кар. | СВ | 1.3 | 0.5 | 3860 | 4200 | 75,172138 | 42,409104 |
| 17 | № 17 | пр. р. Кашкасу-Улук | кар. | СВ, ЮВ | 0.7 | 0.2 | 3840 | 4200 | 75,174557 | 42,404733 |
| 20 | № 20 | пр. р. Кашкасу-Улук | вис. кар. | Ю | 0.9 | 0.2 | 3990 | 4190 | 75,149244 | 42,423628 |
| 21 | № 21 | пр. р. Кашкасу-Улук | кар.-дол. | ЮЗ, Ю | 1.1 | 0.4 | 3880 | 4130 | 75,14204 | 42,425553 |
| 22 | № 22 | пр. р. Улук | кар.-дол. | З, Ю | 0.9 | 0.2 | 3970 | 4160 | 75,130558 | 42,436654 |
| 23 | № 23 | пр. р. Улук | кар.-дол. | ЮВ, Ю | 1.0 | 0.3 | 3920 | 4180 | 75,115508 | 42,440275 |
| 30 | № 30 | Кегеты | кар. дол. | В, ЮВ | 0.7 | 0.2 | 3900 | 4050 | 75,008461 | 42,439927 |
| 34 | № 34 | Утор | вис. дол. | ЮВ | 0.6 | 0.2 | 3970 | 4140 | 74,918018 | 42,43202 |
| 39 | № 39 | пр. р. Пытый | кар. | З, Ю | 1.1 | 0.2 | 3920 | 4220 | 74,879039 | 42,428567 |
| 41 | № 41 | Пытый | дол. | ЮВ | 0.7 | 0.2 | 3870 | 4150 | 74,843271 | 42,416786 |
| 45 | № 45 | пр. р. Каратор | вис. | ЮВ | 0.7 | 0.1 | 4090 | 4230 | 74,838158 | 42,414239 |
| 46 | № 46 | Каратор | кар.-дол. | З, Ю | 1.4 | 0.6 | 3840 | 4230 | 74,830763 | 42,419137 |
| 48 | № 48 | пр. р. Каратор | кар. | ЮВ | 0.7 | 0.1 | 3890 | 4060 | 74,804316 | 42,416791 |
| 50 | № 50 | пр. р. Каратор | кар. | В | 0.6 | 0.2 | 3800 | 3940 | 74,804081 | 42,405785 |
| 51 | № 51 | Джалпактор | кар. | С | 0.8 | 0.5 | 3660 | 4010 | 74,862166 | 42,332634 |
| 52 | № 52 | пр. р. Каракол (вост.) | кар. | С | 1.3 | 0.7 | 3640 | 4080 | 74,87418 | 42,331593 |
| 53 | № 53 | пр. р. Каракол (вост.) | кар. | С | 1.6 | 0.8 | 3620 | 4050 | 74,8858 | 42,331053 |
| 54 | № 54 | пр. р. Каракол (вост.) | кар. | С | 1.4 | 0.8 | 3620 | 4070 | 74,899521 | 42,329215 |
| 55 | № 55 | пр. р. Сарыджон | вис. дол. | СВ | 1.0 | 0.5 | 3740 | 4100 | 74,910078 | 42,321886 |

## ОСНОВНЫЕ СВЕДЕНИЯ О ЛЕДНИКАХ

| № ледника по схеме | Название | Название реки, вытекающей из ледника | Морфологи-ческий тип | Общая экспо-зиция | Наиболь-шая длина, км | Площадь, км$^2$ | Высота низшей точки конца ледника | Высота высшей точки ледника | Координаты центра (WGS 84) | |
|---|---|---|---|---|---|---|---|---|---|---|
| | | | | | | | | | долгота | широта |
| 56-1 | № 56-1 | Сарыджон | | СВ | 1.0 | 0.3 | 3680 | 3950 | 74,920499 | 42,3154 |
| 56-2 | № 56-2 | Сарыджон | | С | 0.8 | 0.2 | 3680 | 4020 | 74,924833 | 42,313227 |
| 56 | № 56 | Сарыджон | котл. | С | 1.7 | 1.0 | 3630 | 4130 | 74,939183 | 42,312424 |
| 57 | № 57 | руч. Итурду | кар. | С | 0.8 | 0.2 | 3780 | 4080 | 74,949212 | 42,326034 |
| 57-1 | № 57-1 | руч. Итурду | | С | 0.4 | 0.1 | 3680 | 3870 | 74,957642 | 42,315322 |
| 58 | № 58 | пр. руч. Итурду | кар. | С | 0.9 | 0.5 | 3540 | 3920 | 74,97068 | 42,313654 |
| 59 | № 59 | пр. р. Корумду | кар.-дол. | СВ | 0.8 | 0.3 | 3670 | 4000 | 74,976786 | 42,306333 |
| 60 | № 60 | Корумду | кар.-дол. | С | 0.6 | 0.2 | 3650 | 3920 | 74,980239 | 42,297218 |
| 61 | № 61 | пр. р. Корумду | вис. дол. | С | 0.6 | 0.1 | 3570 | 3910 | 74,99529 | 42,298665 |
| 30 ледников | | | | | | 11.2 | | | | |
| Кроме того, в бассейне р. Каракол (вост.) имеется 35 ледников, размерами менее 0.1 км$^2$, общей площадью 1.2 км$^2$. | | | | | | | | | | |
| Итого 65 ледников | | | | | | 12.4 | | | | |
| По каталогу ледников СССР (Том 14, Выпуск 2, Часть 3) в данном бассейне имелось 76 ледников, общей площадью 18.2 км$^2$, в том числе: 52 ледника размерами более 0.1 км$^2$ каждый, общей площадью 17.7 км$^2$ и 24 ледника размером менее 0.1 км$^2$ каждый, общей площадью 0.5 км$^2$. | | | | | | | | | | |
| | | | | | | | | | | |
| Бассейн р. Суек (вост.) (реки Кочкор, Чу) - Южный склон хр. Карамойнок и северный склон гор Сандык | | | | | | | | | | |
| 66-1 | № 66-1 | пр. р. Суек (вост.) | | ЮВ | 0.8 | 0.3 | 3750 | 4110 | 74,947545 | 42,310226 |
| 66 | № 66 | Шаркратма | вис. кар. | СЗ | 1.0 | 0.2 | 3780 | 4150 | 74,938366 | 42,307625 |
| 68 | № 68 | пр. р. Шаркратма | вис. кар. | СЗ | 0.7 | 0.3 | 3790 | 4030 | 74,910157 | 42,312384 |
| 69 | № 69 | пр. р. Шаркратма | вис. кар. | В | 0.9 | 0.3 | 3790 | 4120 | 74,875328 | 42,32199 |
| 70 | № 70 | пр. р. Шаркратма | кар. | СВ | 0.8 | 0.3 | 3710 | 4060 | 74,880205 | 42,318169 |
| 71 | № 71 | пр. р. Шаркратма | вис. кар. | СВ | 0.9 | 0.4 | 3650 | 4130 | 74,877436 | 42,30944 |
| 71-1 | № 71-1 | пр. р. Шаркратма | | ЮЗ | 0.5 | 0.2 | 3780 | 4040 | 74,869553 | 42,303163 |

## ОСНОВНЫЕ СВЕДЕНИЯ О ЛЕДНИКАХ

| № ледника по схеме | Название | Название реки, вытекающей из ледника | Морфологи-ческий тип | Общая экспо-зиция | Наиболь-шая длина, км | Площадь, км$^2$ | Высота низшей точки конца ледника | Высота высшей точки ледника | Координаты центра (WGS 84) | |
|---|---|---|---|---|---|---|---|---|---|---|
| | | | | | | | | | долгота | широта |
| 71-2 | № 71-2 | пр. р. Шаркратма | | В | 0.6 | 0.1 | 3830 | 4070 | 74,865641 | 42,307245 |
| 71-3 | № 71-3 | пр. р. Шаркратма | | Ю | 0.7 | 0.2 | 3900 | 4140 | 74,854511 | 42,302128 |
| 72 | № 72 | пр. р. Суек (вост.) | кар. | В | 0.8 | 0.3 | 3760 | 4120 | 74,788366 | 42,302367 |
| 72-1 | № 72-1 | пр. р. Суек (вост.) | | СВ | 0.5 | 0.1 | 3670 | 3810 | 74,711859 | 42,215248 |
| 11 ледников | | | | | | 2.7 | | | | |
| Кроме того, в бассейне р. Суек (вост.) имеется 21 ледник, размерами менее 0.1 км$^2$, общей площадью 0.8 км$^2$. | | | | | | | | | | |
| Итого 32 ледника | | | | | | 3.5 | | | | |
| По каталогу ледников СССР (Том 14, Выпуск 2, Часть 3) в данном бассейне имелось 42 ледника, общей площадью 2.5 км$^2$, в том числе: 10 ледников размерами более 0.1 км$^2$ каждый, общей площадью 2.1 км$^2$ и 32 ледника размером менее 0.1 км$^2$ каждый, общей площадью 0.4 км$^2$. | | | | | | | | | | |
| | | | | | | | | | | |
| Бассейн р. Кызарт (реки Кочкор, Чу) - Северный склон гор Кызарт | | | | | | | | | | |
| 78 | № 78 | пр. р. Шамалтибес | кар.-дол. | СЗ | 0.5 | 0.2 | 3800 | 4170 | 75,298014 | 42,068153 |
| 79 | № 79 | Шамалтибес | кар. | С | 0.6 | 0.2 | 3780 | 4170 | 75,309778 | 42,068301 |
| 80 | № 80 | пр. р. Кызарт | кар. | СВ | 0.9 | 0.2 | 3770 | 4170 | 75,314223 | 42,061402 |
| 84 | № 84 | пр. р. Джакорумду | кар. | СВ | 0.5 | 0.3 | 3870 | 4180 | 75,310507 | 42,045603 |
| 85 | № 85 | пр. р. Джакорумду | кар. | СВ | 1.1 | 0.3 | 3680 | 4100 | 75,323824 | 42,037426 |
| 86 | № 86 | Джакорумду | дол. | СВ | 2.0 | 1.7 | 3700 | 4140 | 75,324963 | 42,025278 |
| 87 | № 87 | пр. р. Джакорумду | кар.-дол. | С | 1.3 | 0.3 | 3730 | 4150 | 75,343287 | 42,026104 |
| 88 | № 88 | пр. р. Джакорумду | дол. | С | 1.5 | 1.0 | 3690 | 4130 | 75,35616 | 42,020399 |
| 90 | № 90 | пр. р. Джакорумду | кар. | С | 1.5 | 0.8 | 3710 | 4140 | 75,378994 | 42,023321 |
| 9 ледников | | | | | | 5.0 | | | | |
| Кроме того, в бассейне р. Кызарт имеется 8 ледников, размерами менее 0.1 км$^2$, общей площадью 0.5 км$^2$. | | | | | | | | | | |
| Итого 17 ледников | | | | | | 5.5 | | | | |

## ОСНОВНЫЕ СВЕДЕНИЯ О ЛЕДНИКАХ

| № ледника по схеме | Название | Название реки, вытекающей из ледника | Морфологи-ческий тип | Общая экспо-зиция | Наиболь-шая длина, км | Площадь, км$^2$ | Высота низшей точки конца ледника | Высота высшей точки ледника | Координаты центра (WGS 84) | |
|---|---|---|---|---|---|---|---|---|---|---|
| | | | | | | | | | долгота | широта |
| По каталогу ледников СССР (Том 14, Выпуск 2, Часть 3) в данном бассейне имелось 16 ледников, общей площадью 16.1 км$^2$, в том числе: 15 ледников размерами более 0.1 км$^2$ каждый, общей площадью 16.1 км$^2$ и 1 ледник размером менее 0.1 км$^2$. | | | | | | | | | | |
| | | | | | | | | | | |
| Бассейн р. Мукан (реки Кочкор, Чу) - Северный склон гор Кызарт | | | | | | | | | | |
| 91 | № 91 | Кашкырбулак | дол. | С | 1.8 | 0.8 | 3840 | 4330 | 75,395865 | 42,027178 |
| 92 | № 92 | Кашкырбулак | кар.-дол. | С | 2.0 | 1.1 | 3710 | 4330 | 75,406698 | 42,025419 |
| 93 | № 93 | Чон-Туз | кар. | С | 0.8 | 0.3 | 3810 | 4110 | 75,425767 | 42,027834 |
| 94 | № 94 | пр. р. Чон-Туз | кар. | С | 0.6 | 0.1 | 3740 | 4030 | 75,440861 | 42,025066 |
| 4 ледника | | | | | | 2.3 | | | | |
| Кроме того, в бассейне р. Мукан имеется 1 ледник, размером менее 0.1 км$^2$. | | | | | | | | | | |
| Итого 5 ледников | | | | | | 2.4 | | | | |
| По каталогу ледников СССР (Том 14, Выпуск 2, Часть 3) в данном бассейне имелось 6 ледников, общей площадью 4.2 км$^2$, в том числе: 4 ледника размерами более 0.1 км$^2$ каждый, общей площадью 4.1 км$^2$ и 2 ледника размером менее 0.1 км$^2$ каждый, общей площадью 0.1 км$^2$. | | | | | | | | | | |
| | | | | | | | | | | |
| Бассейн р. Чолой (реки Джуанарык, Чу) - Северный склон гор Кызарт | | | | | | | | | | |
| нет ледников | | | | | | 0.0 | | | | |
| Кроме того, в бассейне р. Чолой имеется 4 ледника, размерами менее 0.1 км$^2$ каждый, общей площадью 0.1 км$^2$. | | | | | | | | | | |
| Итого 4 ледника | | | | | | 0.1 | | | | |
| По каталогу ледников СССР (Том 14, Выпуск 2, Часть 3) в данном бассейне имелось 12 ледников, общей площадью 0.8 км$^2$, в том числе: 3 ледника размерами более 0.1 км$^2$ каждый, общей площадью 0.4 км$^2$ и 9 ледников размером менее 0.1 км$^2$ каждый, общей площадью 0.4 км$^2$. | | | | | | | | | | |
| | | | | | | | | | | |
| Бассейн р. Тюлек (реки Джуанарык, Чу) - Южный склон гор Кызарт и северный склон хр. Сонкультау | | | | | | | | | | |
| 98 | № 98 | Чолой | вис. дол. | В | 1.2 | 0.5 | 3800 | 4190 | 75,409102 | 42,017166 |
| 100 | № 100 | Тикбулак | кар. | ЮВ | 0.5 | 0.1 | 3940 | 4160 | 75,386905 | 42,019096 |

## ОСНОВНЫЕ СВЕДЕНИЯ О ЛЕДНИКАХ

| № ледника по схеме | Название | Название реки, вытекающей из ледника | Морфологи-ческий тип | Общая экспо-зиция | Наиболь-шая длина, км | Площадь, км$^2$ | Высота низшей точки конца ледника | Высота высшей точки ледника | Координаты центра (WGS 84) | |
|---|---|---|---|---|---|---|---|---|---|---|
| | | | | | | | | | долгота | широта |
| 101 | № 101 | пр. р. Тикбулак | присклон. кар. | СВ | 0.7 | 0.2 | 3790 | 4000 | 75,370516 | 42,004529 |
| 102 | № 102 | пр. р. Кашкасу | присклон. кар. | СЗ | 0.8 | 0.1 | 3910 | 4120 | 75,357834 | 42,015444 |
| 4 ледника | | | | | | 0.9 | | | | |
| Кроме того, в бассейне р. Тюлек имеется 5 ледников, размерами менее 0.1 км$^2$ каждый, общей площадью 0.2 км$^2$. | | | | | | | | | | |
| Итого 9 ледников | | | | | | 1.1 | | | | |
| По каталогу ледников СССР (Том 14, Выпуск 2, Часть 3) в данном бассейне имелось 50 ледников, общей площадью 2.2 км$^2$, в том числе: 8 ледников размерами более 0.1 км$^2$ каждый, общей площадью 1.4 км$^2$ и 42 ледника размером менее 0.1 км$^2$ каждый, общей площадью 0.8 км$^2$. | | | | | | | | | | |
| | | | | | | | | | | |
| Бассейн р. Туюктор (реки Каракуджур, Джуанарык, Чу) - Северный склон гор Карагоман и южный склон хр. Терскей-Алатау | | | | | | | | | | |
| 119 | № 119 | пр. р. Туюктор | кар. | С | 0.8 | 0.3 | 3740 | 4140 | 76,588608 | 41,851166 |
| 120 | № 120 | пр. р. Туюктор | кар.-дол. | СЗ | 1.4 | 0.7 | 3820 | 4210 | 76,601449 | 41,854693 |
| 121 | № 121 | Туюктор | котл. | СЗ | 1.4 | 1.2 | 3810 | 4220 | 76,606415 | 41,862411 |
| 122 | № 122 | пр. р. Туюктор | дол. | З | 1.2 | 0.6 | 3870 | 4300 | 76,615177 | 41,877138 |
| 123 | № 123 | пр. р. Туюктор | вис. | ЮЗ | 0.4 | 0.1 | 4260 | 4350 | 76,623204 | 41,88124 |
| 124 | № 124 | пр. р. Туюктор | присклон. кар. | СЗ | 0.9 | 0.8 | 3720 | 4270 | 76,614528 | 41,888438 |
| 125 | № 125 | пр. р. Туюктор | кар. | СЗ | 1.5 | 0.8 | 3810 | 4290 | 76,63099 | 41,90127 |
| 126 | № 126 | пр. р. Туюктор | кар. | СЗ | 1.6 | 0.6 | 3830 | 4330 | 76,637732 | 41,904919 |
| 127 | № 127 | пр. р. Туюктор | дол. | ЮЗ, СЗ | 1.1 | 1.0 | 3850 | 4530 | 76,645642 | 41,911976 |
| 128 | № 128 | пр. р. Туюктор | дол. | ЮЗ | 3.3 | 3.4 | 3790 | 4650 | 76,639266 | 41,926903 |
| 129 | № 129 | пр. р. Туюктор | дол. | Ю, В | 1.2 | 1.1 | 3910 | 4310 | 76,612875 | 41,919866 |
| 131 | № 131 | пр. р. Туюктор | вис. кар. | СЗ | 0.6 | 0.2 | 3860 | 4150 | 76,593303 | 41,914272 |
| 132 | Кара-Зоо | пр. р. Туюктор | дол. | ЮЗ | 2.4 | 1.7 | 3860 | 4380 | 76,596788 | 41,924279 |

## ОСНОВНЫЕ СВЕДЕНИЯ О ЛЕДНИКАХ

| № ледника по схеме | Название | Название реки, вытекающей из ледника | Морфологи-ческий тип | Общая экспо-зиция | Наиболь-шая длина, км | Площадь, км$^2$ | Высота низшей точки конца ледника | Высота высшей точки ледника | Координаты центра (WGS 84) | |
|---|---|---|---|---|---|---|---|---|---|---|
| | | | | | | | | | долгота | широта |
| 134 | № 134 | пр. р. Туюктор | вис. кар. | СЗ | 0.7 | 0.2 | 3820 | 4120 | 76,584908 | 41,930969 |
| 135 | № 135 | пр. р. Туюктор | котл. | В, ЮЗ | 0.9 | 1.7 | 3840 | 4350 | 76,566956 | 41,942225 |
| 136 | № 136 | пр. р. Кашкасу | вис. кар. | СЗ | 0.7 | 0.2 | 3870 | 4100 | 76,554132 | 41,9386 |
| 137 | № 137 | Кашкасу | кар. | ЮЗ | 1.1 | 0.8 | 3850 | 4230 | 76,556348 | 41,94629 |
| 17 ледников | | | | | | 15.4 | | | | |
| Кроме того, в бассейне р. Туюктор имеется 8 ледников, размерами менее 0.1 км$^2$ каждый, общей площадью 0.4 км$^2$. | | | | | | | | | | |
| Итого 25 ледников | | | | | | 15.8 | | | | |
| По каталогу ледников СССР (Том 14, Выпуск 2, Часть 3) в данном бассейне имелось 40 ледников, общей площадью 19.7 км$^2$, в том числе: 32 ледника размерами более 0.1 км$^2$ каждый, общей площадью 19.5 км$^2$ и 8 ледников размером менее 0.1 км$^2$ каждый, общей площадью 0.2 км$^2$. | | | | | | | | | | |
| | | | | | | | | | | |
| Бассейн р. Каракуджур (реки Джуанарык, Чу) - Южный склон хр. Терскей-Алатау | | | | | | | | | | |
| 138 | № 138 | Конурулен | присклон. кар. | СЗ | 1.1 | 0.9 | 3700 | 4130 | 76,531978 | 41,952995 |
| 138-1 | № 138-1 | Конурулен | | С | 0.3 | 0.2 | 3830 | 4040 | 76,523275 | 41,950734 |
| 139 | № 139 | пр. р. Конурулен | кар. | СВ | 0.5 | 0.1 | 3810 | 3960 | 76,428163 | 41,982757 |
| 141 | № 141 | пр. р. Самынсу | вис. кар. | С | 0.6 | 0.1 | 3740 | 4050 | 76,378547 | 41,990896 |
| 142 | № 142 | Самынсу | дол. | С, З | 1.3 | 0.5 | 3770 | 4040 | 76,384734 | 41,99403 |
| 143 | № 143 | пр. р. Дон-Корумду | кар. | СВ | 0.5 | 0.1 | 3890 | 4040 | 76,050138 | 42,012487 |
| 145 | № 145 | пр. р. Укок | кар. | СЗ | 0.7 | 0.2 | 3810 | 4050 | 75,974505 | 42,014727 |
| 146 | № 146 | Укок | кар.-дол. | СВ | 1.3 | 0.8 | 3730 | 4180 | 75,945137 | 42,005961 |
| 147 | № 147 | пр. р. Бельче | кар. | С | 0.8 | 0.3 | 3810 | 4040 | 75,927714 | 41,994173 |
| 148 | № 148 | пр. р. Бельче | кар. | СЗ | 0.8 | 0.3 | 3910 | 4090 | 75,936725 | 41,999135 |
| 149 | № 149 | Бельче | кар.-дол. | В | 1.2 | 0.4 | 3970 | 4220 | 75,924996 | 42,023483 |
| 150 | № 150 | пр. р. Бельче | кар.-дол. | СЗ | 1.0 | 0.3 | 3880 | 4230 | 75,914825 | 42,026914 |

## ОСНОВНЫЕ СВЕДЕНИЯ О ЛЕДНИКАХ

| № ледника по схеме | Название | Название реки, вытекающей из ледника | Морфологи-ческий тип | Общая экспо-зиция | Наиболь-шая длина, км | Площадь, км$^2$ | Высота низшей точки конца ледника | Высота высшей точки ледника | Координаты центра (WGS 84) | |
|---|---|---|---|---|---|---|---|---|---|---|
| | | | | | | | | | долгота | широта |
| **12 ледников** | | | | | | **4.2** | | | | |
| **Кроме того, в бассейне р. Каракуджур имеется 11 ледников, размерами менее 0.1 км$^2$ каждый, общей площадью 0.6 км$^2$.** | | | | | | | | | | |
| **Итого 23 ледника** | | | | | | **4.8** | | | | |
| **По каталогу ледников СССР (Том 14, Выпуск 2, Часть 3) в данном бассейне имелось 25 ледников, общей площадью 7.6 км$^2$, в том числе: 15 ледников размерами более 0.1 км$^2$ каждый, общей площадью 7.4 км$^2$ и 10 ледников размером менее 0.1 км$^2$ каждый, общей площадью 0.2 км$^2$.** | | | | | | | | | | |
| | | | | | | | | | | |
| **Бассейн р. Укок (р. Чу) - Северный склон хр. Терскей-Алатау** | | | | | | | | | | |
| **156** | **№ 156** | **пр. р. Терстор** | **кар.-вис.** | **С** | **0.4** | **0.1** | **3750** | **4070** | **75,813218** | **42,060785** |
| **158** | **№ 158** | **пр. р. Терстор** | **вис. кар.** | **С** | **0.6** | **0.2** | **3690** | **4030** | **75,826824** | **42,05458** |
| **159** | **№ 159** | **пр. р. Терстор** | **вис. кар.** | **С** | **0.8** | **0.3** | **3580** | **4130** | **75,840984** | **42,054446** |
| **160** | **№ 160** | **пр. р. Терстор** | **кар.-вис.** | **С** | **0.7** | **0.2** | **3740** | **4070** | **75,849405** | **42,049962** |
| **161** | **№ 161** | **Терстор** | **вис. кар.** | **С** | **1.1** | **0.6** | **3590** | **4250** | **75,860599** | **42,054112** |
| **162** | **№ 162** | **пр. р. Терстор** | **вис. кар.** | **С** | **1.2** | **0.6** | **3680** | **4270** | **75,867713** | **42,053605** |
| **163** | **№ 163** | **Буктор** | **вис. кар.** | **С** | **1.2** | **0.9** | **3620** | **4220** | **75,878632** | **42,065633** |
| **164** | **№ 164** | **пр. оз. Коль-Укок** | **вис. кар.** | **С** | **0.9** | **0.2** | **3690** | **4010** | **75,892759** | **42,06879** |
| **165** | **№ 165** | **пр. оз. Кольтор** | **вис. кар.** | **СВ** | **1.8** | **0.9** | **3670** | **4250** | **75,875301** | **42,049162** |
| **166** | **№ 166** | **пр. оз. Кольтор** | **кар.-вис.** | **В** | **0.9** | **0.3** | **3840** | **4180** | **75,881999** | **42,045043** |
| **167** | **№ 167** | **пр. оз. Кольтор** | **кар.-вис.** | **В** | **0.6** | **0.1** | **3690** | **3920** | **75,891548** | **42,038816** |
| **168** | **№ 168** | **пр. оз. Кольтор** | **котл.** | **СВ** | **1.5** | **0.7** | **3690** | **4200** | **75,893013** | **42,033391** |
| **169** | **№ 169** | **пр. оз. Кольтор** | **кар.** | **С** | **1.2** | **0.7** | **3580** | **4250** | **75,901977** | **42,038296** |
| **170** | **№ 170** | **пр. оз. Кольтор** | **кар.-вис.** | **С** | **1.1** | **0.2** | **3680** | **4100** | **75,909631** | **42,045221** |
| **171** | **№ 171** | **пр. р. Каракум** | **кар.-вис.** | **С** | **0.9** | **0.2** | **3700** | **4130** | **75,915099** | **42,045994** |
| **172** | **№ 172** | **пр. р. Коль-Укок** | **кар.-дол.** | **СВ** | **1.8** | **0.9** | **3590** | **4270** | **75,918292** | **42,036685** |

## ОСНОВНЫЕ СВЕДЕНИЯ О ЛЕДНИКАХ

| № ледника по схеме | Название | Название реки, вытекающей из ледника | Морфологи-ческий тип | Общая экспо-зиция | Наиболь-шая длина, км | Площадь, км$^2$ | Высота низшей точки конца ледника | Высота высшей точки ледника | Координаты центра (WGS 84) | |
|---|---|---|---|---|---|---|---|---|---|---|
| | | | | | | | | | долгота | широта |
| 173 | № 173 | пр. р. Коль-Укок | кар.-дол. | СВ | 2.2 | 1.0 | 3580 | 4220 | 75,926966 | 42,034861 |
| 174 | № 174 | пр. р. Коль-Укок | вис. кар. | С | 1.0 | 0.2 | 3790 | 4060 | 75,933898 | 42,026231 |
| 175 | № 175 | пр. р. Коль-Укок | кар.-дол. | С | 1.3 | 0.8 | 3660 | 4160 | 75,942516 | 42,026161 |
| 176 | № 176 | пр. р. Коль-Укок | вис. кар. | С | 0.8 | 0.2 | 3850 | 4120 | 75,947648 | 42,01939 |
| 177 | № 177 | пр. р. Коль-Укок | вис. кар. | С | 0.3 | 0.1 | 3750 | 3870 | 75,959109 | 42,018357 |
| 178-1 | № 178-1 | пр. р. Коль-Укок | | СВ | 0.5 | 0.1 | 3800 | 4040 | 75,981132 | 42,017143 |
| 178 | № 178 | пр. р. Коль-Укок | цирк. | С | 0.9 | 0.8 | 3760 | 4080 | 75,991289 | 42,01444 |
| 179-1 | № 179-1 | Коль-Укок | | С | 0.9 | 0.5 | 3790 | 4090 | 76,009038 | 42,013635 |
| 179 | № 179 | Коль-Укок | котл. | СЗ | 1.0 | 0.9 | 3750 | 4040 | 76,029397 | 42,015042 |
| 25 ледников | | | | | | 11.7 | | | | |
| Кроме того, в бассейне р. Укок имеется 11 ледников, размерами менее 0.1 км$^2$ каждый, общей площадью 0.5 км$^2$. | | | | | | | | | | |
| Итого 36 ледников | | | | | | 12.2 | | | | |
| По каталогу ледников СССР (Том 14, Выпуск 2, Часть 3) в данном бассейне имелось 33 ледника, общей площадью 14.9 км$^2$, в том числе: 27 ледников размерами более 0.1 км$^2$ каждый, общей площадью 14.8 км$^2$ и 6 ледников размером менее 0.1 км$^2$ каждый, общей площадью 0.1 км$^2$. | | | | | | | | | | |
| Бассейн р. Укёк (р. Чу) - Северный склон хр. Терскей-Алатау и его очагов | | | | | | | | | | |
| 180-1 | № 180-1 | пр. р. Укек | | В | 0.6 | 0.1 | 3830 | 4030 | 75,997608 | 42,044734 |
| 180 | № 180 | пр. р. Укек | вис. кар. | С | 0.8 | 0.4 | 3740 | 4080 | 76,00949 | 42,040517 |
| 181 | № 181 | Укек | котл. | С | 1.3 | 1.0 | 3720 | 4210 | 76,032436 | 42,034537 |
| 183 | № 183 | пр. р. Укек | кар.-вис. | С | 0.7 | 0.3 | 3720 | 4150 | 76,043395 | 42,043661 |
| 184-1 | № 184-1 | пр. р. Укек | | З | 0.5 | 0.2 | 3910 | 4120 | 76,058318 | 42,055425 |
| 185 | № 185 | Чиранбулак | кар.-дол. | С | 0.8 | 0.2 | 3760 | 4150 | 75,982657 | 42,098631 |
| 186 | № 186 | пр. р. Анырты | вис. кар. | СВ | 0.7 | 0.5 | 3870 | 4150 | 75,99797 | 42,085934 |
| 187 | № 187 | пр. р. Анырты | вис. кар. | СВ | 1.0 | 0.8 | 3780 | 4210 | 76,009983 | 42,081897 |

## ОСНОВНЫЕ СВЕДЕНИЯ О ЛЕДНИКАХ

| № ледника по схеме | Название | Название реки, вытекающей из ледника | Морфологи-ческий тип | Общая экспо-зиция | Наиболь-шая длина, км | Площадь, км$^2$ | Высота низшей точки конца ледника | Высота высшей точки ледника | Координаты центра (WGS 84) | |
|---|---|---|---|---|---|---|---|---|---|---|
| | | | | | | | | | долгота | широта |
| 188 | № 188 | пр. р. Анырты | кар.-дол. | С | 1.4 | 0.5 | 3790 | 4210 | 76,021503 | 42,078817 |
| 189 | № 189 | пр. р. Анырты | котл. | С | 2.1 | 2.0 | 3720 | 4340 | 76,034333 | 42,078944 |
| 190 | № 190 | пр. р. Анырты | кар. | СЗ | 0.4 | 0.1 | 4020 | 4160 | 76,044639 | 42,085603 |
| 191-1 | № 191-1 | пр. р. Каракунгей | | С | 1.5 | 1.0 | 3780 | 4340 | 76,037713 | 42,107772 |
| 191 | № 191 | пр. р. Каракунгей | котл. | СВ | 1.8 | 1.3 | 3770 | 4330 | 76,050786 | 42,074583 |
| 193 | № 193 | пр. р. Каракунгей | вис. кар. | СВ | 1.3 | 0.9 | 3930 | 4240 | 76,058037 | 42,065187 |
| 194 | № 194 | Каракунгей | вис. кар. | С | 0.7 | 0.5 | 3790 | 4170 | 76,071238 | 42,060997 |
| 195 | № 195 | пр. р. Каракунгей | вис. кар. | С | 1.6 | 0.4 | 3820 | 4050 | 76,085681 | 42,060192 |
| 195-1 | № 195-1 | пр. р. Каракунгей | | СЗ | 0.5 | 0.1 | 3900 | 4130 | 76,093362 | 42,063805 |
| 196 | № 196 | пр. р. Каракунгей | кар. | С | 0.6 | 0.1 | 4030 | 4200 | 76,097103 | 42,065432 |
| 197 | № 197 | пр. р. Каракунгей | кар. | З | 1.0 | 0.5 | 4050 | 4220 | 76,099277 | 42,071429 |
| 198 | № 198 | пр. р. Каракунгей | вис. | СЗ | 0.9 | 0.4 | 3970 | 4450 | 76,088337 | 42,083876 |
| 199 | № 199 | пр. р. Каракунгей | вис. кар. | С | 1.0 | 0.4 | 3980 | 4300 | 76,089715 | 42,093447 |
| 200 | № 200 | пр. р. Каракунгей | вис. кар. | СВ | 1.4 | 0.5 | 3990 | 4450 | 76,09617 | 42,087403 |
| 22 ледника | | | | | | 12.2 | | | | |
| Кроме того, в бассейне р. Укёк имеется 14 ледников, размерами менее 0.1 км$^2$ каждый, общей площадью 0.7 км$^2$. | | | | | | | | | | |
| Итого 36 ледников | | | | | | 12.9 | | | | |
| По каталогу ледников СССР (Том 14, Выпуск 2, Часть 3) в данном бассейне имелось 29 ледников, общей площадью 14.8 км$^2$, в том числе: 25 ледников размерами более 0.1 км$^2$ каждый, общей площадью 14.7 км$^2$ и 4 ледника размером менее 0.1 км$^2$ каждый, общей площадью 0.1 км$^2$. | | | | | | | | | | |
| Всего по бассейнам верховьев р. Чу имеется 260 ледников общей площадью 73.5 км$^2$: в том числе: 139 ледников размерами более 0.1 км$^2$, общей площадью 68.2 км$^2$ и 121 ледник размерами менее 0.1 км$^2$, общей площадью 5.3 км$^2$.<br>По каталогу ледников СССР (Том 14, Выпуск 2, Часть 3) по бассейнам верховьев р. Чу имелось 347 ледников общей площадью 106.5 км$^2$, в том числе: 204 ледника размерами более 0.1 км$^2$, общей площадью 103.6 км$^2$ и 143 ледника размерами менее 0.1 км$^2$, общей площадью 2.9 км$^2$. | | | | | | | | | | |

# Часть 4. Бассейны правых притоков р. Чу ниже Баомского ущелья

## СХЕМЫ РАСПОЛОЖЕНИЯ ЛЕДНИКОВ

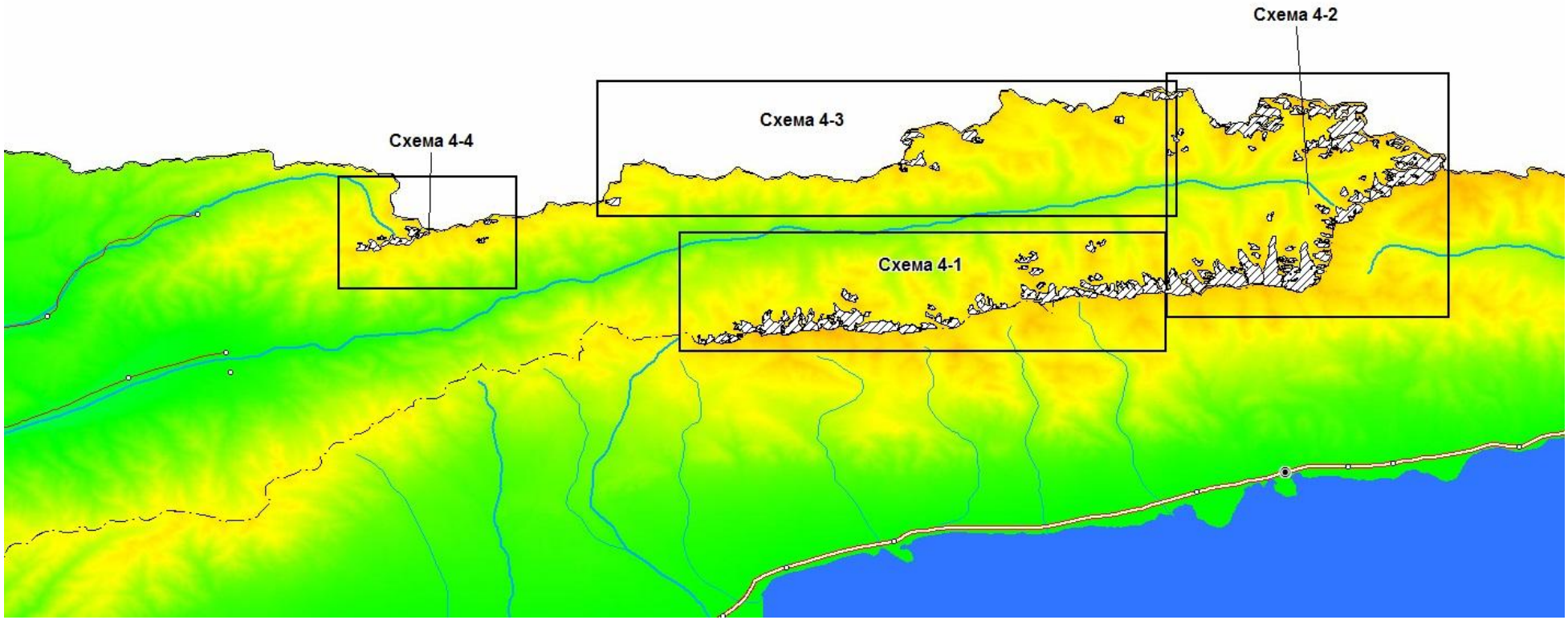


Схема 4. Схема расположения ледниковых районов в бассейнах правых притоков р. Чу ниже Баомского ущелья.

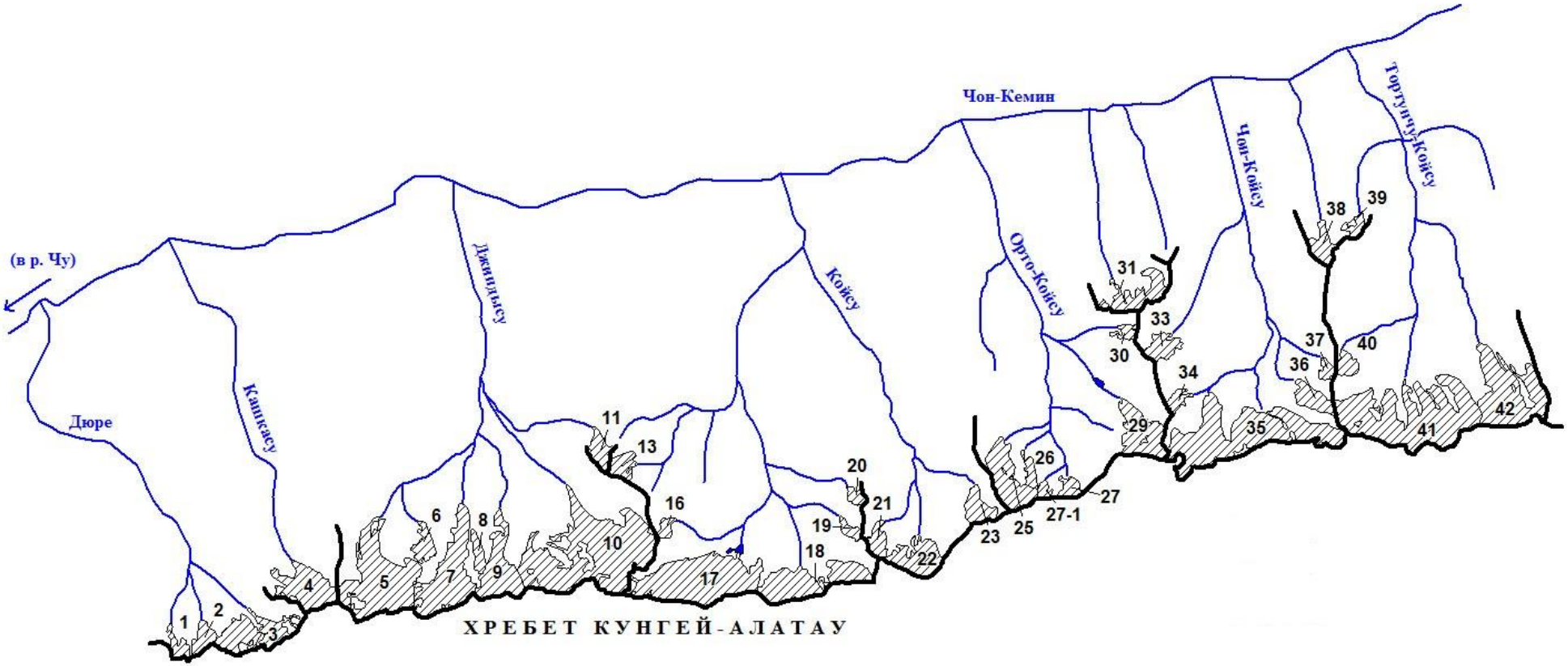


Схема 4-1. Схема оледенения бассейнов левых притоков р. Чон-Кемин ниже устья р. Чолпоната.
Условные обозначения см. на схеме 1-1.

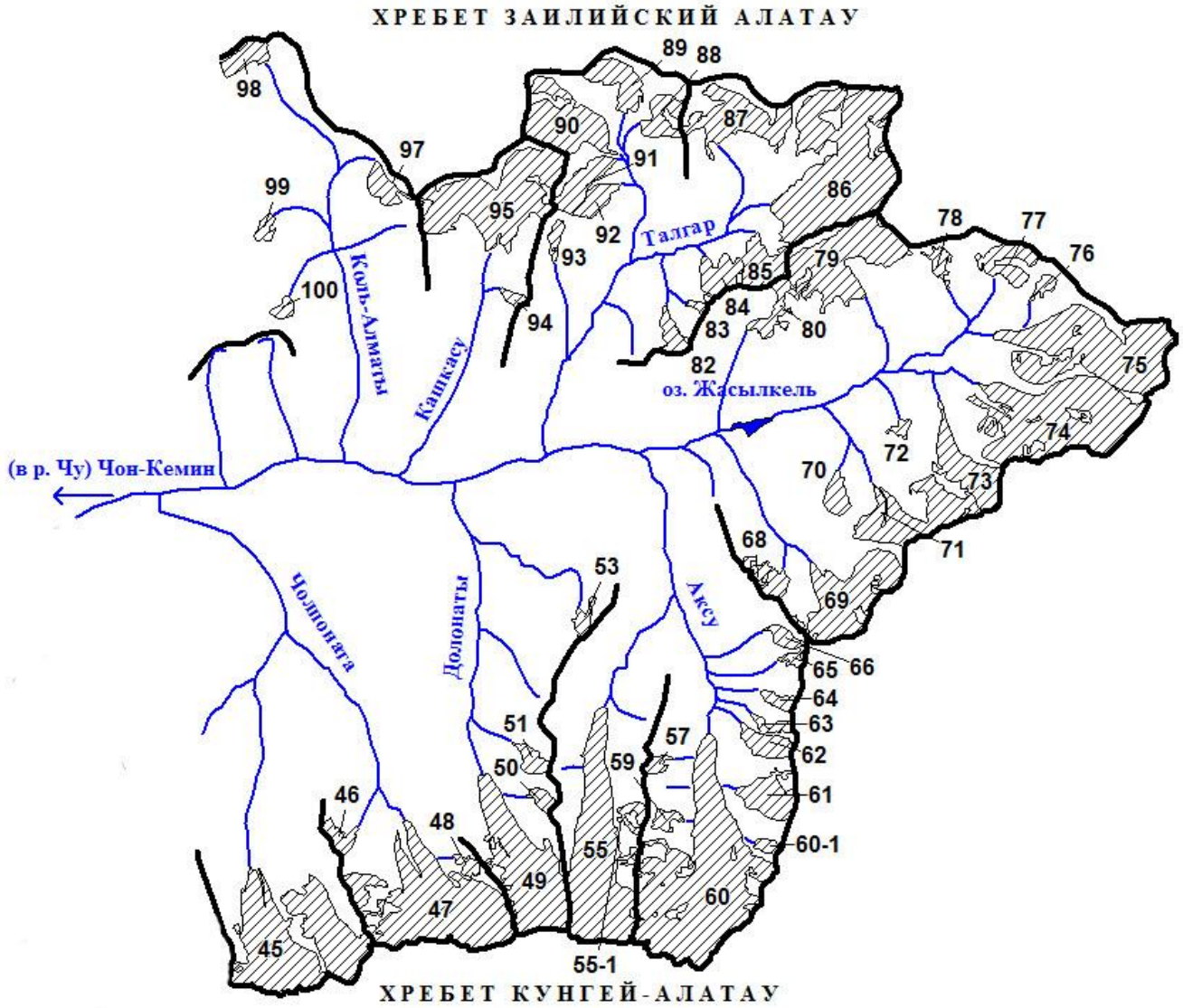


Схема 4-2. Схема оледенения верховьев р. Чон-Кемин выше устья р. Тортунчу-Койсу.
Условные обозначения см. на схеме 1-1.

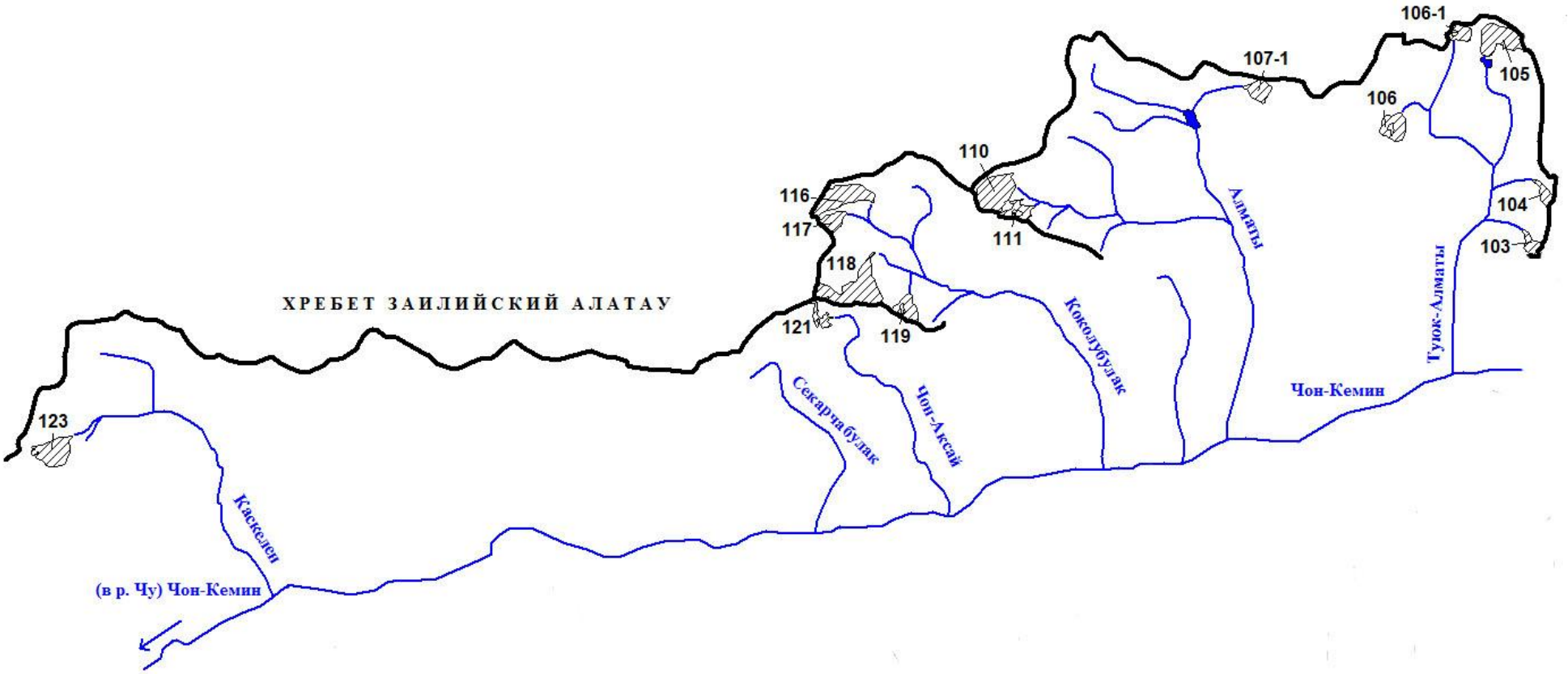


Схема 4-3. Схема оледенения бассейнов правых притоков р. Чон-Кемин: Туюк-Алматы, Алматы, Коколубулак, Чон-Аксай, Секарчабулак, Условные обозначения см. на схеме 1-1.

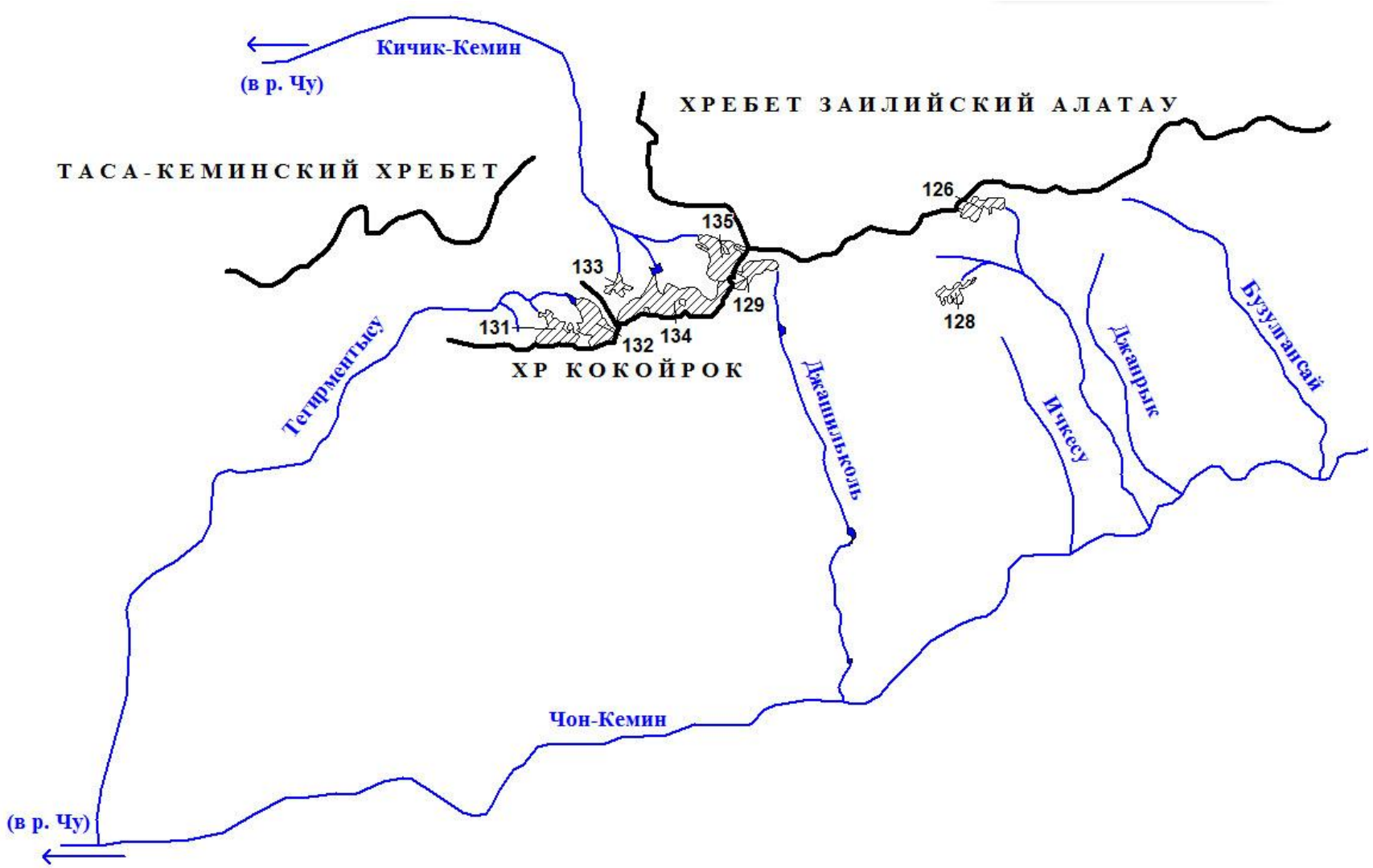


Схема 4-4. Схема оледенения бассейнов правых притоков р. Чон-Кемин: Бузулгансай, Джашильколь, Тегирментысу и бассейна р. Кичик-Кемин.

Условные обозначения см. на схеме 1-1.

# ОСНОВНЫЕ ТАБЛИЦЫ КАТАЛОГА ЛЕДНИКОВ

## ОСНОВНЫЕ СВЕДЕНИЯ О ЛЕДНИКАХ

| № ледника по схеме | Название | Название реки, вытекающей из ледника | Морфологи-ческий тип | Общая экспо-зиция | Наиболь-шая длина, км | Площадь, км$^2$ | Высота низшей точки конца ледника | Высота высшей точки ледника | Координаты центра (WGS 84) | |
|---|---|---|---|---|---|---|---|---|---|---|
| | | | | | | | | | долгота | широта |
| **БАССЕЙНЫ ПРАВЫХ ПРИТОКОВ Р. ЧУ НИЖЕ БАОМСКОГО УЩЕЛЬЯ** | | | | | | | | | | |
| **Бассейн р. Дюре (реки Чон-Кемин, Чу) - Северный склон хребта Кунгей-Алатау** | | | | | | | | | | |
| 1 | № 1 | пр. р. Дюре | кар. | С | 0.9 | 0.2 | 3580 | 4160 | 76,573408 | 42,766999 |
| 2 | № 2 | пр. р. Дюре | кар.-вис. | С | 1.0 | 0.3 | 3580 | 4150 | 76,58238 | 42,767678 |
| 3 | № 3 | Дюре | кар.-дол. | С | 1.2 | 1.1 | 3630 | 4270 | 76,597979 | 42,768901 |
| 3 ледника | | | | | | 1.6 | | | | |
| По каталогу ледников СССР (Том 14, Выпуск 2, Часть 4) в данном бассейне имелось 3 ледника, общей площадью 2.8 км$^2$. | | | | | | | | | | |
| | | | | | | | | | | |
| **Бассейн р. Кашкасу (реки Чон-Кемин, Чу) - Северный склон хребта Кунгей-Алатау** | | | | | | | | | | |
| 4 | № 4 | Кашкасу | кар.-дол. | С | 1.5 | 1.1 | 3590 | 4400 | 76,61343 | 42,778631 |
| 1 ледник | | | | | | 1.1 | | | | |
| По каталогу ледников СССР (Том 14, Выпуск 2, Часть 4) в данном бассейне имелось 3 ледника, общей площадью 2.7 км$^2$, в том числе: 1 ледник размером более 0.1 км$^2$ и 2 ледника размерами менее 0.1 км$^2$ каждый, общей площадью 0.1 км$^2$. | | | | | | | | | | |
| | | | | | | | | | | |
| **Бассейн р. Джиндысу (реки Чон-Кемин, Чу) - Северный склон хребта Кунгей-Алатау** | | | | | | | | | | |
| 5 | Войцехов-ского | пр. р. Джиндысу | дол. | С | 2.8 | 2.4 | 3520 | 4570 | 76,634788 | 42,78201 |
| 6 | № 6 | пр. р. Джиндысу | вис. дол. | С | 1.1 | 0.3 | 3640 | 4130 | 76,647837 | 42,787733 |
| 7 | Брызгалова | пр. р. Джиндысу | дол. | СВ | 3.0 | 1.8 | 3470 | 4530 | 76,653918 | 42,783554 |
| 8 | № 8 | пр. р. Джиндысу | вис. дол. | СЗ | 1.1 | 0.2 | 3620 | 4010 | 76,663969 | 42,785545 |
| 9 | Пояркова | пр. р. Джиндысу | вис. дол. | С | 2.4 | 1.1 | 3650 | 4570 | 76,670139 | 42,784758 |

## ОСНОВНЫЕ СВЕДЕНИЯ О ЛЕДНИКАХ

| № ледника по схеме | Название | Название реки, вытекающей из ледника | Морфологи-ческий тип | Общая экспо-зиция | Наиболь-шая длина, км | Площадь, км$^2$ | Высота низшей точки конца ледника | Высота высшей точки ледника | Координаты центра (WGS 84) | |
|---|---|---|---|---|---|---|---|---|---|---|
| | | | | | | | | | долгота | широта |
| 10 | Шнитни-кова | Джиндысу | дол. | СЗ | 3.4 | 4.2 | 3520 | 4690 | 76,696137 | 42,787618 |
| 11 | № 11 | пр. р. Джиндысу | кар. | С | 1.2 | 0.4 | 3690 | 4190 | 76,701033 | 42,807137 |
| 7 ледников | | | | | | 10.4 | | | | |
| Кроме того, в бассейне р. Джиндысу имеется 2 ледника, размерами менее 0.1 км$^2$ каждый, общей площадью 0.1 км$^2$. | | | | | | | | | | |
| Итого 9 ледников | | | | | | 10.5 | | | | |
| По каталогу ледников СССР (Том 14, Выпуск 2, Часть 4) в данном бассейне имелось 9 ледников, общей площадью 11.9 км$^2$, в том числе: 7 ледников размерами более 0.1 км$^2$ каждый, общей площадью 11.8 км$^2$ и 2 ледника размером менее 0.1 км$^2$ каждый, общей площадью 0.1 км$^2$. | | | | | | | | | | |
| | | | | | | | | | | |
| Бассейн р. Койсу (реки Чон-Кемин, Чу) - Северный склон хребта Кунгей-Алатау | | | | | | | | | | |
| 13 | № 13 | пр. р. Койсу | кар. | СВ | 0.8 | 0.3 | 3850 | 4190 | 76,706733 | 42,803401 |
| 16 | № 16 | пр. р. Койсу | кар. | С, В | 0.6 | 0.1 | 3740 | 4050 | 76,719835 | 42,78981 |
| 17 | № 17 | пр. р. Койсу | кар.-дол. | СВ | 1.6 | 2.7 | 3500 | 4310 | 76,728223 | 42,778502 |
| 18 | № 18 | пр. р. Койсу | котл. | С | 0.9 | 1.5 | 3620 | 4250 | 76,763608 | 42,777295 |
| 19 | № 19 | пр. р. Койсу | кар. | СЗ | 0.8 | 0.2 | 3710 | 3980 | 76,774388 | 42,788872 |
| 20 | № 20 | пр. р. Койсу | кар. | СЗ | 0.6 | 0.2 | 3710 | 4060 | 76,77646 | 42,795885 |
| 21 | № 21 | пр. р. Койсу | кар.-вис. | С | 1.0 | 0.3 | 3710 | 4100 | 76,782295 | 42,786264 |
| 22 | № 22 | Койсу | кар.-дол. | С | 1.0 | 0.8 | 3600 | 4100 | 76,792777 | 42,782388 |
| 23 | № 23 | пр. р. Койсу | кар.-дол. | С, СЗ | 1.1 | 0.4 | 3660 | 4070 | 76,81308 | 42,793644 |
| 9 ледников | | | | | | 6.5 | | | | |
| Кроме того, в бассейне р. Койсу имеется 8 ледников, размерами менее 0.1 км$^2$ каждый, общей площадью 0.2 км$^2$. | | | | | | | | | | |
| Итого 17 ледников | | | | | | 6.7 | | | | |
| По каталогу ледников СССР (Том 14, Выпуск 2, Часть 4) в данном бассейне имелось 15 ледников, общей площадью 12.0 км$^2$, в том числе: 12 ледников размерами более 0.1 км$^2$ каждый, общей площадью 11.8 км$^2$ и 3 ледника размером менее 0.1 км$^2$ каждый, общей площадью 0.2 км$^2$. | | | | | | | | | | |

## ОСНОВНЫЕ СВЕДЕНИЯ О ЛЕДНИКАХ

| № ледника по схеме | Название | Название реки, вытекающей из ледника | Морфологи-ческий тип | Общая экспо-зиция | Наиболь-шая длина, км | Площадь, км$^2$ | Высота низшей точки конца ледника | Высота высшей точки ледника | Координаты центра (WGS 84) | |
|---|---|---|---|---|---|---|---|---|---|---|
| | | | | | | | | | долгота | широта |
| **Бассейн р. Орто-Койсу (реки Чон-Кемин, Чу) - Северный склон хребта Кунгей-Алатау** | | | | | | | | | | |
| 25 | № 25 | пр. р. Орто-Койсу | дол. | С | 2.2 | 1.1 | 3650 | 4180 | 76,822607 | 42,799993 |
| 26 | № 26 | пр. р. Орто-Койсу | кар.-дол. | С | 1.0 | 0.2 | 3590 | 4030 | 76,827695 | 42,80089 |
| 27-1 | № 27-1 | Орто-Койсу | | СВ | 0.5 | 0.1 | 3810 | 4110 | 76,832173 | 42,796462 |
| 27 | № 27 | Орто-Койсу | кар.-дол. | С | 0.7 | 0.2 | 3660 | 3930 | 76,839469 | 42,79689 |
| 29 | № 29 | пр. р. Орто-Койсу | дол. | СЗ | 1.8 | 1.0 | 3630 | 4270 | 76,861692 | 42,809093 |
| 30 | № 30 | пр. р. Орто-Койсу | вис. кар. | З | 0.6 | 0.1 | 3780 | 4180 | 76,856654 | 42,830385 |
| 6 ледников | | | | | | 2.7 | | | | |
| Кроме того, в бассейне р. Орто-Койсу имеется 4 ледника, размерами менее 0.1 км$^2$ каждый, общей площадью 0.2 км$^2$. | | | | | | | | | | |
| Итого 10 ледников | | | | | | 2.9 | | | | |
| По каталогу ледников СССР (Том 14, Выпуск 2, Часть 4) в данном бассейне имелось 8 ледников, общей площадью 5.1 км$^2$, в том числе: 7 ледников размерами более 0.1 км$^2$ каждый, общей площадью 5.0 км$^2$ и 1 ледник размером менее 0.1 км$^2$. | | | | | | | | | | |
| | | | | | | | | | | |
| **Морена р. Каракорум (реки Чон-Кемин, Чу) - Северный склон хребта Кунгей-Алатау** | | | | | | | | | | |
| 31 | Каракорум | пр. р. Чон-Кемин | дол. | С | 1.0 | 0.7 | 3520 | 4210 | 76,855533 | 42,839535 |
| 1 ледник | | | | | | 0.7 | | | | |
| По каталогу ледников СССР (Том 14, Выпуск 2, Часть 4) в данном бассейне имелся 1 ледник площадью 2.3 км$^2$. | | | | | | | | | | |
| | | | | | | | | | | |
| **Бассейн р. Джельдысу (реки Чон-Кемин, Чу) - Северный склон хребта Кунгей-Алатау** | | | | | | | | | | |
| нет ледников | | | | | | 0.0 | | | | |
| Кроме того, в бассейне р. Джельдысу имеется 1 ледник, размером менее 0.1 км$^2$. | | | | | | | | | | |
| Итого 1 ледник | | | | | | 0.1 | | | | |
| По каталогу ледников СССР (Том 14, Выпуск 2, Часть 4) в данном бассейне имелся 1 ледник площадью 0.2 км$^2$. | | | | | | | | | | |

## ОСНОВНЫЕ СВЕДЕНИЯ О ЛЕДНИКАХ

| № ледника по схеме | Название | Название реки, вытекающей из ледника | Морфологи-ческий тип | Общая экспо-зиция | Наиболь-шая длина, км | Площадь, км$^2$ | Высота низшей точки конца ледника | Высота высшей точки ледника | Координаты центра (WGS 84) | |
|---|---|---|---|---|---|---|---|---|---|---|
| | | | | | | | | | долгота | широта |
| **Бассейн р. Чон-Койсу (реки Чон-Кемин, Чу) - Северный склон хребта Кунгей-Алатау** | | | | | | | | | | |
| 33 | № 33 | пр. р. Чон-Койсу | дол. | С | 0.8 | 0.4 | 3720 | 4210 | 76,867883 | 42,826921 |
| 34 | № 34 | пр. р. Чон-Койсу | вис. дол. | СВ | 0.8 | 0.2 | 3740 | 4170 | 76,872228 | 42,814968 |
| 35 | № 35 | Чон-Койсу | котл. | С | 2.3 | 3.4 | 3680 | 4380 | 76,894872 | 42,806983 |
| 36 | № 36 | пр. р. Чон-Койсу | кар. | СЗ | 1.4 | 0.4 | 3670 | 4280 | 76,912946 | 42,814902 |
| 37 | № 37 | пр. р. Чон-Койсу | кар. | СЗ | 0.5 | 0.1 | 3750 | 4100 | 76,91655 | 42,82136 |
| 5 ледников | | | | | | 4.5 | | | | |
| Кроме того, в бассейне р. Чон-Койсу имеется 3 ледника, размерами менее 0.1 км$^2$ каждый, общей площадью 0.2 км$^2$. | | | | | | | | | | |
| Итого 8 ледников | | | | | | 4.7 | | | | |
| По каталогу ледников СССР (Том 14, Выпуск 2, Часть 4) в данном бассейне имелось 7 ледников, общей площадью 8.2 км$^2$, в том числе: 5 ледников размерами более 0.1 км$^2$ каждый, общей площадью 8.1 км$^2$ и 2 ледника размерами менее 0.1 км$^2$ каждый, общей площадью 0.1 км$^2$. | | | | | | | | | | |
| | | | | | | | | | | |
| **Приток р. Чон-Кемин между реками Чон-Койсу и Тортунчу-Койсу (реки Чон-Кемин, Чу) - Северный склон хребта Кунгей-Алатау** | | | | | | | | | | |
| 38 | № 38 | пр. р. Чон-Кемин | кар.-дол. | С | 1.2 | 0.4 | 3570 | 4140 | 76,916157 | 42,848797 |
| 1 ледник | | | | | | 0.4 | | | | |
| По каталогу ледников СССР (Том 14, Выпуск 2, Часть 4) в данном бассейне имелся 1 ледник площадью 0.7 км$^2$. | | | | | | | | | | |
| | | | | | | | | | | |
| **Бассейн р. Тортунчу-Койсу (реки Чон-Кемин, Чу) - Северный склон хребта Кунгей-Алатау** | | | | | | | | | | |
| 39 | № 39 | пр. р. Тортунчу-Койсу | кар. | С | 0.7 | 0.2 | 3670 | 3970 | 76,922795 | 42,852519 |
| 40 | № 40 | пр. р. Тортунчу-Койсу | кар.-дол. | СВ | 0.7 | 0.2 | 3790 | 4090 | 76,922552 | 42,822734 |
| 41 | № 41 | Тортунчу-Койсу | котл. | С | 1.9 | 3.8 | 3590 | 4380 | 76,940075 | 42,81112 |
| 42 | № 42 | Тортунчу-Койсу | дол. | С | 2.3 | 2.1 | 3610 | 4330 | 76,967081 | 42,817023 |
| 4 ледника | | | | | | 6.3 | | | | |

## ОСНОВНЫЕ СВЕДЕНИЯ О ЛЕДНИКАХ

| № ледника по схеме | Название | Название реки, вытекающей из ледника | Морфологи-ческий тип | Общая экспо-зиция | Наиболь-шая длина, км | Площадь, км$^2$ | Высота низшей точки конца ледника | Высота высшей точки ледника | Координаты центра (WGS 84) | |
|---|---|---|---|---|---|---|---|---|---|---|
| | | | | | | | | | долгота | широта |
| Кроме того, в бассейне р. Тортунчу-Койсу имеется 5 ледников, размерами менее 0.1 км$^2$ каждый, общей площадью 0.2 км$^2$. | | | | | | | | | | |
| Итого 9 ледников | | | | | | 6.5 | | | | |
| По каталогу ледников СССР (Том 14, Выпуск 2, Часть 4) в данном бассейне имелось 5 ледников, общей площадью 9.5 км$^2$. | | | | | | | | | | |
| | | | | | | | | | | |
| Бассейн р. Чолпоната (реки Чон-Кемин, Чу) - Северный склон хребта Кунгей-Алатау | | | | | | | | | | |
| 45 | № 45 | пр. р. Чолпоната | дол. | С | 3.1 | 4.4 | 3590 | 4350 | 76,983172 | 42,818027 |
| 46 | № 46 | пр. р. Чолпоната | вис. | СВ | 0.7 | 0.3 | 3760 | 4270 | 77,009532 | 42,835204 |
| 47 | № 47 | Чолпоната | дол. | С | 3.5 | 4.4 | 3540 | 4400 | 77,03193 | 42,825733 |
| 48 | № 48 | пр. р. Чолпоната | кар. | З | 0.6 | 0.1 | 3840 | 4060 | 77,041529 | 42,82922 |
| 4 ледника | | | | | | 9.2 | | | | |
| Кроме того, в бассейне р. Чолпоната имеется 3 ледников, размерами менее 0.1 км$^2$ каждый, общей площадью 0.1 км$^2$. | | | | | | | | | | |
| Итого 7 ледников | | | | | | 9.3 | | | | |
| По каталогу ледников СССР (Том 14, Выпуск 2, Часть 4) в данном бассейне имелось 12 ледников, общей площадью 12.3 км$^2$, в том числе: 5 ледников размерами более 0.1 км$^2$ каждый, общей площадью 11.9 км$^2$ и 7 ледников размерами менее 0.1 км$^2$ каждый, общей площадью 0.4 км$^2$. | | | | | | | | | | |
| | | | | | | | | | | |
| Бассейн р. Долонаты (реки Чон-Кемин, Чу) - Северный склон хребта Кунгей-Алатау | | | | | | | | | | |
| 49 | Долонаты | Долонаты | дол. | С | 3.7 | 3.0 | 3570 | 4420 | 77,056289 | 42,831098 |
| 50 | № 50 | пр. р. Долонаты | кар. | СЗ | 0.7 | 0.2 | 3800 | 4090 | 77,060748 | 42,841046 |
| 51 | № 51 | пр. р. Долонаты | вис. дол. | СЗ | 1.0 | 0.3 | 3690 | 4090 | 77,058744 | 42,849074 |
| 53 | № 53 | пр. р. Долонаты | кар. | СЗ | 0.6 | 0.2 | 3640 | 3920 | 77,072936 | 42,87518 |
| 4 ледника | | | | | | 3.7 | | | | |
| Кроме того, в бассейне р. Долонаты имеется 2 ледника, размерами менее 0.1 км$^2$ каждый, общей площадью 0.1 км$^2$. | | | | | | | | | | |
| Итого 6 ледников | | | | | | 3.8 | | | | |

## ОСНОВНЫЕ СВЕДЕНИЯ О ЛЕДНИКАХ

| № ледника по схеме | Название | Название реки, вытекающей из ледника | Морфологи-ческий тип | Общая экспо-зиция | Наиболь-шая длина, км | Площадь, км$^2$ | Высота низшей точки конца ледника | Высота высшей точки ледника | Координаты центра (WGS 84) | |
|---|---|---|---|---|---|---|---|---|---|---|
| | | | | | | | | | долгота | широта |
| По каталогу ледников СССР (Том 14, Выпуск 2, Часть 4) в данном бассейне имелось 8 ледников, общей площадью 5.1 км$^2$, в том числе: 5 ледников размерами более 0.1 км$^2$ каждый, общей площадью 5.0 км$^2$ и 3 ледника размерами менее 0.1 км$^2$ каждый, общей площадью 0.1 км$^2$. | | | | | | | | | | |
| | | | | | | | | | | |
| Бассейн р. Аксу (реки Чон-Кемин, Чу) - Северный склон хребта Кунгей-Алатау | | | | | | | | | | |
| 55 | Аксу западный | Аксу | дол. | С | 5.0 | 4.0 | 3540 | 4400 | 77,076708 | 42,836108 |
| 55-1 | № 55-1 | Аксу | | З | 0.8 | 0.2 | 3800 | 4210 | 77,081295 | 42,837283 |
| 57 | № 57 | пр. р. Аксу | кар. | В | 0.7 | 0.2 | 3790 | 4150 | 77,09081 | 42,847218 |
| 59 | № 59 | пр. р. Аксу | кар. | В | 0.8 | 0.2 | 3810 | 4160 | 77,092895 | 42,836802 |
| 60 | Аксу восточный | Аксу | дол. | С | 5.3 | 6.3 | 3530 | 4310 | 77,102263 | 42,830841 |
| 60-1 | № 60-1 | Аксу | | СЗ | 0.5 | 0.1 | 3850 | 4080 | 77,118397 | 42,831516 |
| 61 | № 61 | пр. р. Аксу | кар. | СЗ | 1.3 | 0.8 | 3730 | 4280 | 77,118068 | 42,841231 |
| 62 | № 62 | пр. р. Аксу | кар. | СЗ | 1.2 | 0.4 | 3690 | 4230 | 77,118637 | 42,851234 |
| 63 | № 63 | пр. р. Аксу | кар. | З | 1.1 | 0.2 | 3750 | 4210 | 77,117108 | 42,85446 |
| 64 | № 64 | пр. р. Аксу | кар. | З | 0.8 | 0.2 | 3770 | 4170 | 77,121948 | 42,858678 |
| 65 | № 65 | пр. р. Аксу | кар. | З | 0.7 | 0.1 | 3920 | 4190 | 77,12553 | 42,866763 |
| 66 | № 66 | пр. р. Аксу | кар. | З | 1.0 | 0.2 | 3770 | 4210 | 77,123903 | 42,870516 |
| 12 ледников | | | | | | 12.9 | | | | |
| Кроме того, в бассейне р. Аксу имеется 9 ледников, размерами менее 0.1 км$^2$ каждый, общей площадью 0.4 км$^2$. | | | | | | | | | | |
| Итого 21 ледник | | | | | | 13.3 | | | | |
| По каталогу ледников СССР (Том 14, Выпуск 2, Часть 4) в данном бассейне имелось 18 ледников, общей площадью 15.2 км$^2$, в том числе: 13 ледников размерами более 0.1 км$^2$ каждый, общей площадью 15.0 км$^2$ и 5 ледников размерами менее 0.1 км$^2$ каждый, общей площадью 0.2 км$^2$. | | | | | | | | | | |

## ОСНОВНЫЕ СВЕДЕНИЯ О ЛЕДНИКАХ

| № ледника по схеме | Название | Название реки, вытекающей из ледника | Морфологи-ческий тип | Общая экспо-зиция | Наиболь-шая длина, км | Площадь, км$^2$ | Высота низшей точки конца ледника | Высота высшей точки ледника | Координаты центра (WGS 84) | |
|---|---|---|---|---|---|---|---|---|---|---|
| | | | | | | | | | долгота | широта |
| **Бассейн верховьев р. Чон-Кемин (р. Чу) - Северный склон хребта Кунгей-Алатау и Чилико-Кеминский горный узел** | | | | | | | | | | |
| 68 | № 68 | пр. р. Чон-Кемин | кар.-вис. | СВ | 0.7 | 0.4 | 3750 | 4190 | 77,117334 | 42,881707 |
| 69 | № 69 | пр. р. Чон-Кемин | дол. | СЗ | 2.4 | 2.1 | 3650 | 4200 | 77,139956 | 42,877893 |
| 70 | № 70 | пр. р. Чон-Кемин | вис. кар. | С | 0.9 | 0.3 | 3700 | 4120 | 77,138091 | 42,897261 |
| 71 | № 71 | пр. р. Чон-Кемин | дол. | СЗ | 1.4 | 1.8 | 3610 | 4500 | 77,148629 | 42,893639 |
| 72 | № 72 | пр. р. Чон-Кемин | вис. | С | 0.4 | 0.1 | 3750 | 4010 | 77,15399 | 42,908781 |
| 73 | № 73 | пр. р. Чон-Кемин | дол. | С | 2.6 | 1.2 | 3560 | 4520 | 77,171261 | 42,903454 |
| 74 | № 74 | Чон-Кемин | дол. | СЗ | 3.7 | 4.2 | 3590 | 4540 | 77,194566 | 42,909707 |
| 75 | № 75 | Чон-Кемин | дол. | З | 4.0 | 3.9 | 3590 | 4600 | 77,201941 | 42,922898 |
| 76 | № 76 | пр. р. Чон-Кемин | кар. | Ю | 0.7 | 0.1 | 3910 | 4080 | 77,191652 | 42,934475 |
| 77 | № 77 | пр. р. Чон-Кемин | кар. | Ю | 1.4 | 0.6 | 3880 | 4290 | 77,182798 | 42,938917 |
| 78 | № 78 | пр. р. Чон-Кемин | кар. | Ю | 1.0 | 0.2 | 3820 | 4230 | 77,16473 | 42,938851 |
| 79 | № 79 | пр. р. Чон-Кемин | кар.-дол. | ЮВ | 2.9 | 2.4 | 3780 | 4420 | 77,13405 | 42,94017 |
| 80 | № 80 | пр. р. Чон-Кемин | кар. | ЮВ | 1.6 | 0.5 | 3790 | 4360 | 77,124515 | 42,932794 |
| 13 ледников | | | | | | 17.8 | | | | |
| Кроме того, в верховьях р. Чон-Кемин имеется 8 ледников, размерами менее 0.1 км$^2$ каждый, общей площадью 0.3 км$^2$. | | | | | | | | | | |
| Итого 21 ледник | | | | | | 18.1 | | | | |
| По каталогу ледников СССР (Том 14, Выпуск 2, Часть 4) в данном бассейне имелось 18 ледников, общей площадью 23.6 км$^2$, в том числе: 14 ледников размерами более 0.1 км$^2$ каждый, общей площадью 23.4 км$^2$ и 4 ледника размерами менее 0.1 км$^2$ каждый, общей площадью 0.2 км$^2$. | | | | | | | | | | |
| | | | | | | | | | | |
| **Бассейн р. Талгар (реки Чон-Кемин, Чу) - Чилико-Кеминский горный узел и южный склон хребта Заилийский Алатау** | | | | | | | | | | |
| 82 | № 82 | пр. р. Талгар | вис. дол. | С | 1.2 | 0.3 | 3680 | 4080 | 77,097835 | 42,928604 |
| 83 | № 83 | пр. р. Талгар | кар.-вис. | СЗ | 0.5 | 0.1 | 3920 | 4280 | 77,104256 | 42,933093 |

## ОСНОВНЫЕ СВЕДЕНИЯ О ЛЕДНИКАХ

| № ледника по схеме | Название | Название реки, вытекающей из ледника | Морфологи-ческий тип | Общая экспо-зиция | Наиболь-шая длина, км | Площадь, км$^2$ | Высота низшей точки конца ледника | Высота высшей точки ледника | Координаты центра (WGS 84) | |
|---|---|---|---|---|---|---|---|---|---|---|
| | | | | | | | | | долгота | широта |
| 84 | № 84 | пр. р. Талгар | кар.-вис. | С | 0.9 | 0.5 | 3650 | 4290 | 77,109984 | 42,938389 |
| 85 | № 85 | пр. р. Талгар | кар.-дол. | СЗ | 1.3 | 0.7 | 3670 | 4300 | 77,121293 | 42,941021 |
| 86 | Машковцева | Талгар | дол. | ЮЗ | 4.0 | 5.1 | 3720 | 4450 | 77,139815 | 42,958372 |
| 87 | № 87 | пр. р. Талгар | кар. дол. | З, Ю | 2.1 | 1.5 | 3860 | 4270 | 77,114842 | 42,967034 |
| 88 | № 88 | пр. р. Талгар | кар. дол. | ЮВ | 1.3 | 0.5 | 3830 | 4200 | 77,0948 | 42,968524 |
| 89 | № 89 | пр. р. Талгар | кар. дол. | ЮВ, Ю | 1.6 | 0.7 | 3830 | 4310 | 77,088225 | 42,974265 |
| 90 | Сапожни-кова | пр. р. Талгар | дол. | ЮВ | 2.5 | 1.7 | 3720 | 4220 | 77,072677 | 42,969063 |
| 91 | № 91 | пр. р. Талгар | кар.-дол. | СВ | 1.7 | 0.6 | 3730 | 4230 | 77,075718 | 42,955796 |
| 92 | № 92 | пр. р. Талгар | кар. | СВ | 1.2 | 0.3 | 3700 | 4200 | 77,078675 | 42,952954 |
| 93 | № 93 | пр. р. Талгар | вис. дол. | Ю | 0.9 | 0.2 | 3840 | 4070 | 77,068261 | 42,945643 |
| 12 ледников | | | | | | 12.2 | | | | |
| Кроме того, в бассейне р. Талгар имеется 1 ледник, размером менее 0.1 км$^2$. | | | | | | | | | | |
| Итого 13 ледников | | | | | | 12.2 | | | | |
| По каталогу ледников СССР (Том 14, Выпуск 2, Часть 4) в данном бассейне имелось 16 ледников, общей площадью 17.0 км$^2$, в том числе: 13 ледников размерами более 0.1 км$^2$ каждый, общей площадью 16.8 км$^2$ и 3 ледника размерами менее 0.1 км$^2$ каждый, общей площадью 0.2 км$^2$. | | | | | | | | | | |
| | | | | | | | | | | |
| Бассейн р. Кашкасу (реки Чон-Кемин, Чу) - Южный склон хребта Заилийский Алатау | | | | | | | | | | |
| 94 | № 94 | пр. р. Кашкасу | кар. вис. | СЗ | 0.7 | 0.1 | 3700 | 4000 | 77,057118 | 42,935094 |
| 95 | № 95 | Кашкасу | дол. | Ю | 2.6 | 3.4 | 3710 | 4340 | 77,052437 | 42,954015 |
| 2 ледника | | | | | | 3.5 | | | | |
| Кроме того, в бассейне р. Кашкасу имеется 4 ледника, размером менее 0.1 км$^2$ каждый, общей площадью 0.2 км$^2$. | | | | | | | | | | |
| Итого 6 ледников | | | | | | 3.7 | | | | |

## ОСНОВНЫЕ СВЕДЕНИЯ О ЛЕДНИКАХ

| № ледника по схеме | Название | Название реки, вытекающей из ледника | Морфологи-ческий тип | Общая экспо-зиция | Наиболь-шая длина, км | Площадь, км$^2$ | Высота низшей точки конца ледника | Высота высшей точки ледника | Координаты центра (WGS 84) | |
|---|---|---|---|---|---|---|---|---|---|---|
| | | | | | | | | | долгота | широта |
| По каталогу ледников СССР (Том 14, Выпуск 2, Часть 4) в данном бассейне имелось 3 ледника, общей площадью 4.4 км$^2$, в том числе: 2 ледника размерами более 0.1 км$^2$ каждый, общей площадью 4.3 км$^2$ и 1 ледник размером менее 0.1 км$^2$. | | | | | | | | | | |
| | | | | | | | | | | |
| Бассейн р. Коль-Алматы (реки Чон-Кемин, Чу) - Южный склон хребта Заилийский Алатау | | | | | | | | | | |
| 97 | № 97 | пр. р. Коль-Алматы | кар. | СЗ | 1.2 | 0.4 | 3630 | 4220 | 77,026843 | 42,957105 |
| 98 | № 98 | Коль-Алматы | кар. | В, ЮВ | 1.1 | 0.4 | 3780 | 4130 | 76,990121 | 42,981287 |
| 99 | № 99 | пр. р. Коль-Алматы | кар. | СВ | 0.6 | 0.2 | 3650 | 3950 | 76,994106 | 42,94943 |
| 100 | № 100 | пр. р. Коль-Алматы | кар. | СВ | 0.6 | 0.1 | 3620 | 3970 | 76,998035 | 42,934452 |
| 4 ледника | | | | | | 1.1 | | | | |
| Кроме того, в бассейне р. Коль-Алматы имеется 5 ледников, размером менее 0.1 км$^2$ каждый, общей площадью 0.2 км$^2$. | | | | | | | | | | |
| Итого 9 ледников | | | | | | 1.3 | | | | |
| По каталогу ледников СССР (Том 14, Выпуск 2, Часть 4) в данном бассейне имелось 9 ледников, общей площадью 2.0 км$^2$, в том числе: 5 ледников размерами более 0.1 км$^2$ каждый, общей площадью 1.8 км$^2$ и 4 ледника размером менее 0.1 км$^2$, общей площадью 0.2 км$^2$. | | | | | | | | | | |
| | | | | | | | | | | |
| Бассейн притоков р. Чон-Кемин между реками Коль-Алматы и Туюк-Алматы (реки Чон-Кемин, Чу) - Южный склон хребта Заилийский Алатау | | | | | | | | | | |
| нет ледников | | | | | | 0.0 | | | | |
| Кроме того, в бассейне притоков р. Чон-Кемин имеется 2 ледника, размером менее 0.1 км$^2$ каждый, общей площадью 0.1 км$^2$. | | | | | | | | | | |
| Итого 2 ледника | | | | | | 0.1 | | | | |
| По каталогу ледников СССР (Том 14, Выпуск 2, Часть 4) в данном бассейне имелось 2 ледника, общей площадью 0.2 км$^2$. | | | | | | | | | | |
| | | | | | | | | | | |
| Бассейн р. Туюк-Алматы (реки Чон-Кемин, Чу) - Южный склон хребта Заилийский Алатау | | | | | | | | | | |
| 103 | № 103 | пр. р. Туюк-Алматы | кар. | С | 0.7 | 0.2 | 3700 | 4040 | 76,985945 | 42,931434 |
| 104 | № 104 | пр. р. Туюк-Алматы | кар. | СЗ | 0.9 | 0.2 | 3680 | 4040 | 76,98977 | 42,943066 |
| 105 | № 105 | Туюк-Алматы | кар.-дол. | Ю | 1.5 | 0.6 | 3850 | 4130 | 76,977605 | 42,980725 |

## ОСНОВНЫЕ СВЕДЕНИЯ О ЛЕДНИКАХ

| № ледника по схеме | Название | Название реки, вытекающей из ледника | Морфологи-ческий тип | Общая экспо-зиция | Наиболь-шая длина, км | Площадь, км$^2$ | Высота низшей точки конца ледника | Высота высшей точки ледника | Координаты центра (WGS 84) | |
|---|---|---|---|---|---|---|---|---|---|---|
| | | | | | | | | | долгота | широта |
| 106-1 | № 106-1 | пр. р. Туюк-Алматы | | Ю | 0.5 | 0.2 | 4040 | 4190 | 76,96333 | 42,982595 |
| 106 | № 106 | пр. р. Туюк-Алматы | кар. | СВ | 0.8 | 0.4 | 3720 | 4030 | 76,938179 | 42,960091 |
| 5 ледников | | | | | | 1.6 | | | | |
| Кроме того, в бассейне притоков р. Туюк-Алматы имеется 2 ледника, размером менее 0.1 км$^2$ каждый, общей площадью 0.1 км$^2$. | | | | | | | | | | |
| Итого 7 ледников | | | | | | 1.7 | | | | |
| По каталогу ледников СССР (Том 14, Выпуск 2, Часть 4) в данном бассейне имелось 8 ледников, общей площадью 2.9 км$^2$, в том числе: 4 ледника размерами более 0.1 км$^2$ каждый, общей площадью 2.8 км$^2$ и 4 ледника размером менее 0.1 км$^2$, общей площадью 0.1 км$^2$. | | | | | | | | | | |
| | | | | | | | | | | |
| Бассейн р. Алматы (реки Чон-Кемин, Чу) - Южный склон хребта Заилийский Алатау | | | | | | | | | | |
| 107-1 | № 107-1 | пр. р. Алматы | | З | 0.8 | 0.3 | 3780 | 3990 | 76,896551 | 42,96954 |
| 110 | № 110 | пр. р. Алматы | кар.-дол. | СВ | 1.2 | 0.8 | 3810 | 4150 | 76,809496 | 42,946376 |
| 111 | № 111 | пр. р. Алматы | кар. | СВ | 0.8 | 0.3 | 3700 | 4070 | 76,816318 | 42,942125 |
| 3 ледника | | | | | | 1.4 | | | | |
| Кроме того, в бассейне р. Алматы имеется 9 ледников, размерами менее 0.1 км$^2$ каждый, общей площадью 0.4 км$^2$. | | | | | | | | | | |
| Итого 12 ледников | | | | | | 1.8 | | | | |
| По каталогу ледников СССР (Том 14, Выпуск 2, Часть 4) в данном бассейне имелось 7 ледников, общей площадью 2.9 км$^2$. | | | | | | | | | | |
| | | | | | | | | | | |
| Бассейн притока р. Чон-Кемин между реками Алматы и Коколубулак (реки Чон-Кемин, Чу) - Южный склон хребта Заилийский Алатау | | | | | | | | | | |
| нет ледников | | | | | | 0.0 | | | | |
| Кроме того, в бассейне притока р. Чон-Кемин между реками Алматы и Коколубулак имеется 2 ледника, размерами менее 0.1 км$^2$ каждый, общей площадью 0.1 км$^2$. | | | | | | | | | | |
| Итого 2 ледника | | | | | | 0.1 | | | | |
| По каталогу ледников СССР (Том 14, Выпуск 2, Часть 4) в данном бассейне имелся 1 ледник площадью 0.1 км$^2$. | | | | | | | | | | |
| | | | | | | | | | | |

## ОСНОВНЫЕ СВЕДЕНИЯ О ЛЕДНИКАХ

| № ледника по схеме | Название | Название реки, вытекающей из ледника | Морфологи-ческий тип | Общая экспо-зиция | Наиболь-шая длина, км | Площадь, км$^2$ | Высота низшей точки конца ледника | Высота высшей точки ледника | Координаты центра (WGS 84) | |
|---|---|---|---|---|---|---|---|---|---|---|
| | | | | | | | | | долгота | широта |
| **Бассейн р. Коколубулак (реки Чон-Кемин, Чу) - Южный склон хребта Заилийский Алатау** | | | | | | | | | | |
| 116 | № 116 | Коколубулак | дол. | В | 1.9 | 0.8 | 3780 | 4160 | 76,759232 | 42,945221 |
| 117 | № 117 | пр. р. Коколубулак | кар. | В | 0.7 | 0.2 | 3780 | 4080 | 76,755611 | 42,94004 |
| 118 | № 118 | пр. р. Коколубулак | кар.-дол. | С, СВ | 2.4 | 1.1 | 3640 | 4210 | 76,766309 | 42,926172 |
| 119 | № 119 | пр. р. Коколубулак | кар.-вис. | С | 0.8 | 0.3 | 3670 | 4060 | 76,778864 | 42,918919 |
| 4 ледника | | | | | | 2.4 | | | | |
| Кроме того, в бассейне р. Коколубулак имеется 6 ледников, размерами менее 0.1 км$^2$ каждый, общей площадью 0.3 км$^2$. | | | | | | | | | | |
| Итого 10 ледников | | | | | | 2.7 | | | | |
| По каталогу ледников СССР (Том 14, Выпуск 2, Часть 4) в данном бассейне имелось 8 ледников, общей площадью 5.1 км$^2$, в том числе: 6 ледников размерами более 0.1 км$^2$ каждый, общей площадью 5.0 км$^2$ и 2 ледника размером менее 0.1 км$^2$, общей площадью 0.1 км$^2$. | | | | | | | | | | |
| | | | | | | | | | | |
| **Бассейн р. Чон-Аксай (реки Чон-Кемин, Чу) - Южный склон хребта Заилийский Алатау** | | | | | | | | | | |
| 121 | № 121 | Чон-Аксай | кар. | В | 0.6 | 0.2 | 3880 | 4210 | 76,749395 | 42,918031 |
| 1 ледник | | | | | | 0.2 | | | | |
| По каталогу ледников СССР (Том 14, Выпуск 2, Часть 4) в данном бассейне имелся 1 ледник площадью 0.2 км$^2$. | | | | | | | | | | |
| | | | | | | | | | | |
| **Бассейн р. Секарчабулак (реки Чон-Кемин, Чу) - Южный склон хребта Заилийский Алатау** | | | | | | | | | | |
| нет ледников | | | | | | 0.0 | | | | |
| Кроме того, в бассейне р. Секарчабулак имеется 1 ледник, размером менее 0.1 км$^2$. | | | | | | | | | | |
| Итого 1 ледник | | | | | | 0.0 | | | | |
| По каталогу ледников СССР (Том 14, Выпуск 2, Часть 4) в данном бассейне имелся 1 ледник площадью 0.2 км$^2$. | | | | | | | | | | |
| | | | | | | | | | | |

## ОСНОВНЫЕ СВЕДЕНИЯ О ЛЕДНИКАХ

| № ледника по схеме | Название | Название реки, вытекающей из ледника | Морфологи-ческий тип | Общая экспо-зиция | Наиболь-шая длина, км | Площадь, км$^2$ | Высота низшей точки конца ледника | Высота высшей точки ледника | Координаты центра (WGS 84) | |
|---|---|---|---|---|---|---|---|---|---|---|
| | | | | | | | | | долгота | широта |
| **Бассейн р. Каскелен (реки Чон-Кемин, Чу) - Южный склон хребта Заилийский Алатау** | | | | | | | | | | |
| 123 | № 123 | пр. р. Каскелен | кар. | СВ | 1.2 | 0.6 | 3570 | 3980 | 76,497248 | 42,888333 |
| 1 ледник | | | | | | 0.6 | | | | |
| Кроме того, в бассейне р. Каскелен имеется 2 ледника, размером менее 0.1 км$^2$, общей площадью 0.1 км$^2$. | | | | | | | | | | |
| Итого 3 ледника | | | | | | 0.7 | | | | |
| По каталогу ледников СССР (Том 14, Выпуск 2, Часть 4) в данном бассейне имелось 4 ледника, общей площадью 1.4 км$^2$, в том числе: 2 ледника размерами более 0.1 км$^2$ каждый, общей площадью 1.3 км$^2$ и 2 ледника размером менее 0.1 км$^2$, общей площадью 0.1 км$^2$. | | | | | | | | | | |
| | | | | | | | | | | |
| **Бассейн притока р. Чон-Кемин между реками Джанрык и Ичкесу (реки Чон-Кемин, Чу) - Южный склон хребта Заилийский Алатау** | | | | | | | | | | |
| 126 | № 126 | пр. р. Чон-Кемин | кар. | В | 1.0 | 0.3 | 3700 | 4090 | 76,389646 | 42,870543 |
| 128 | № 128 | пр. р. Чон-Кемин | кар. | СВ | 0.5 | 0.2 | 3620 | 3870 | 76,382579 | 42,854743 |
| 2 ледника | | | | | | 0.5 | | | | |
| По каталогу ледников СССР (Том 14, Выпуск 2, Часть 4) в данном бассейне имелось 3 ледника, общей площадью 0.8 км$^2$. | | | | | | | | | | |
| | | | | | | | | | | |
| **Бассейн р. Джашильколь (реки Чон-Кемин, Чу) - Южный склон хребта Кокойрок** | | | | | | | | | | |
| 129 | № 129 | Джашильколь | кар.-дол. | В | 1.1 | 0.3 | 3740 | 4110 | 76,327954 | 42,858612 |
| 1 ледник | | | | | | 0.3 | | | | |
| По каталогу ледников СССР (Том 14, Выпуск 2, Часть 4) в данном бассейне имелся 1 ледник площадью 0.3 км$^2$. | | | | | | | | | | |
| | | | | | | | | | | |
| **Бассейн р. Тегирментысу (реки Чон-Кемин, Чу) - Северный склон хребта Кокойрок** | | | | | | | | | | |
| 131 | № 131 | пр. р. Тегирментысу | кар.-дол. | С | 1.0 | 0.4 | 3520 | 4090 | 76,277903 | 42,848825 |
| 132 | Староватова | Тегирментысу | дол. | СЗ | 1.2 | 0.5 | 3650 | 4030 | 76,288199 | 42,849756 |
| 2 ледника | | | | | | 0.9 | | | | |

## ОСНОВНЫЕ СВЕДЕНИЯ О ЛЕДНИКАХ

| № ледника по схеме | Название | Название реки, вытекающей из ледника | Морфологи-ческий тип | Общая экспо-зиция | Наиболь-шая длина, км | Площадь, км$^2$ | Высота низшей точки конца ледника | Высота высшей точки ледника | Координаты центра (WGS 84) | |
|---|---|---|---|---|---|---|---|---|---|---|
| | | | | | | | | | долгота | широта |
| **Кроме того, в бассейне р. Тегирментысу имеется 1 ледник размером менее 0.1 км$^2$.** | | | | | | | | | | |
| **Итого 3 ледника** | | | | | | **1.0** | | | | |
| **По каталогу ледников СССР (Том 14, Выпуск 2, Часть 4) в данном бассейне имелось 3 ледника, общей площадью 1.2 км$^2$.** | | | | | | | | | | |
| **Всего по бассейну р. Чон-Кемин имеется 187 ледников общей площадью 106.0 км$^2$, в том числе: 107 ледников размерами более 0.1 км$^2$, общей площадью 102.5 км$^2$ и 80 ледников размерами менее 0.1 км$^2$, общей площадью 3.5 км$^2$.<br>По каталогу ледников СССР (Том 14, Выпуск 2, Часть 4) по бассейну р. Чон-Кемин имелось 177 ледников общей площадью 150.4 км$^2$, в том числе: 132 ледника размерами более 0.1 км$^2$, общей площадью 148.1 км$^2$ и 45 ледников размерами менее 0.1 км$^2$, общей площадью 2.3 км$^2$.** | | | | | | | | | | |
| | | | | | | | | | | |
| **Бассейн р. Кичик-Кемин (р. Чу) - Северный склон хребта Кокойрок** | | | | | | | | | | |
| **133** | **№ 133** | **пр. р. Кичик-Кемин** | **кар.** | **С** | **0.6** | **0.1** | **3560** | **3860** | **76,294316** | **42,857008** |
| **134** | **Южный** | **Кичик-Кемин** | **кар.-дол.** | **СЗ** | **1.3** | **1.2** | **3580** | **4100** | **76,308911** | **42,853979** |
| **135** | **Северный** | **пр. р. Кичик-Кемин** | **кар.-дол.** | **СЗ** | **1.2** | **0.6** | **3620** | **4100** | **76,321548** | **42,861918** |
| **3 ледника** | | | | | | **1.9** | | | | |
| **Кроме того, в бассейне р. Кичик-Кемин имеется 3 ледника размерами менее 0.1 км$^2$, общей площадью 0.1 км$^2$.** | | | | | | | | | | |
| **Итого 6 ледников** | | | | | | **2.0** | | | | |
| **По каталогу ледников СССР (Том 14, Выпуск 2, Часть 4) в данном бассейне имелось 5 ледников, общей площадью 1.9 км$^2$, в том числе: 3 ледника размерами более 0.1 км$^2$ каждый, общей площадью 1.8 км$^2$ и 2 ледника размером менее 0.1 км$^2$, общей площадью 0.1 км$^2$.** | | | | | | | | | | |
| **Всего по бассейнам правых притоков р. Чу ниже Баомского ущелья имеется 193 ледника общей площадью 108.0 км$^2$, в том числе: 110 ледников размерами более 0.1 км$^2$, общей площадью 104.4 км$^2$ и 83 ледника размерами менее 0.1 км$^2$, общей площадью 3.6 км$^2$.<br>По каталогу ледников СССР (Том 14, Выпуск 2, Часть 4) по бассейнам правых притоков р. Чу ниже Баомского ущелья имелось 182 ледника общей площадью 152.3 км$^2$, в том числе: 135 ледников размерами более 0.1 км$^2$, общей площадью 149.9 км$^2$ и 47 ледников размерами менее 0.1 км$^2$, общей площадью 2.4 км$^2$.** | | | | | | | | | | |

# Часть 5. Бассейн озера Иссык-Куль

## СХЕМЫ РАСПОЛОЖЕНИЯ ЛЕДНИКОВ

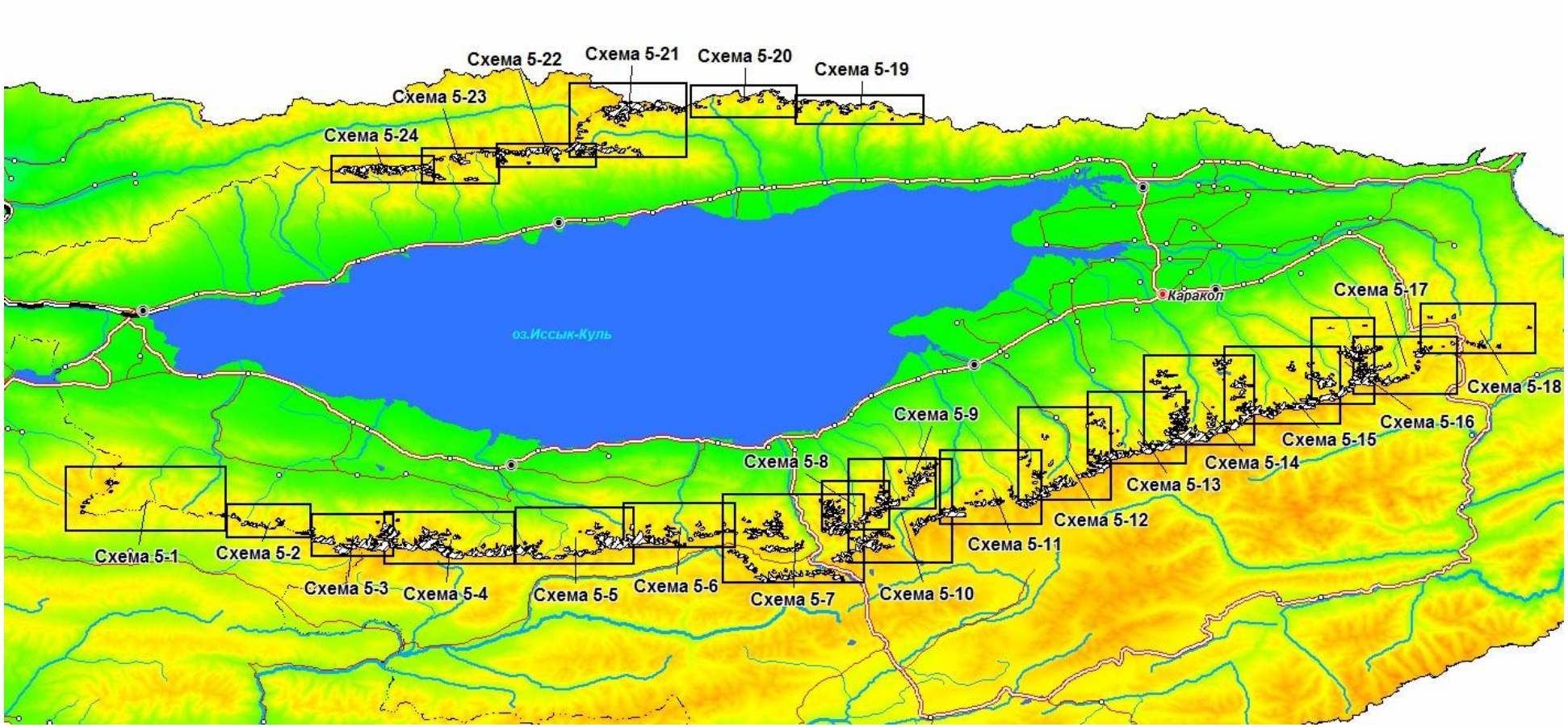


Схема 5. Схема расположения ледниковых районов в бассейне озера Иссык-Куль.

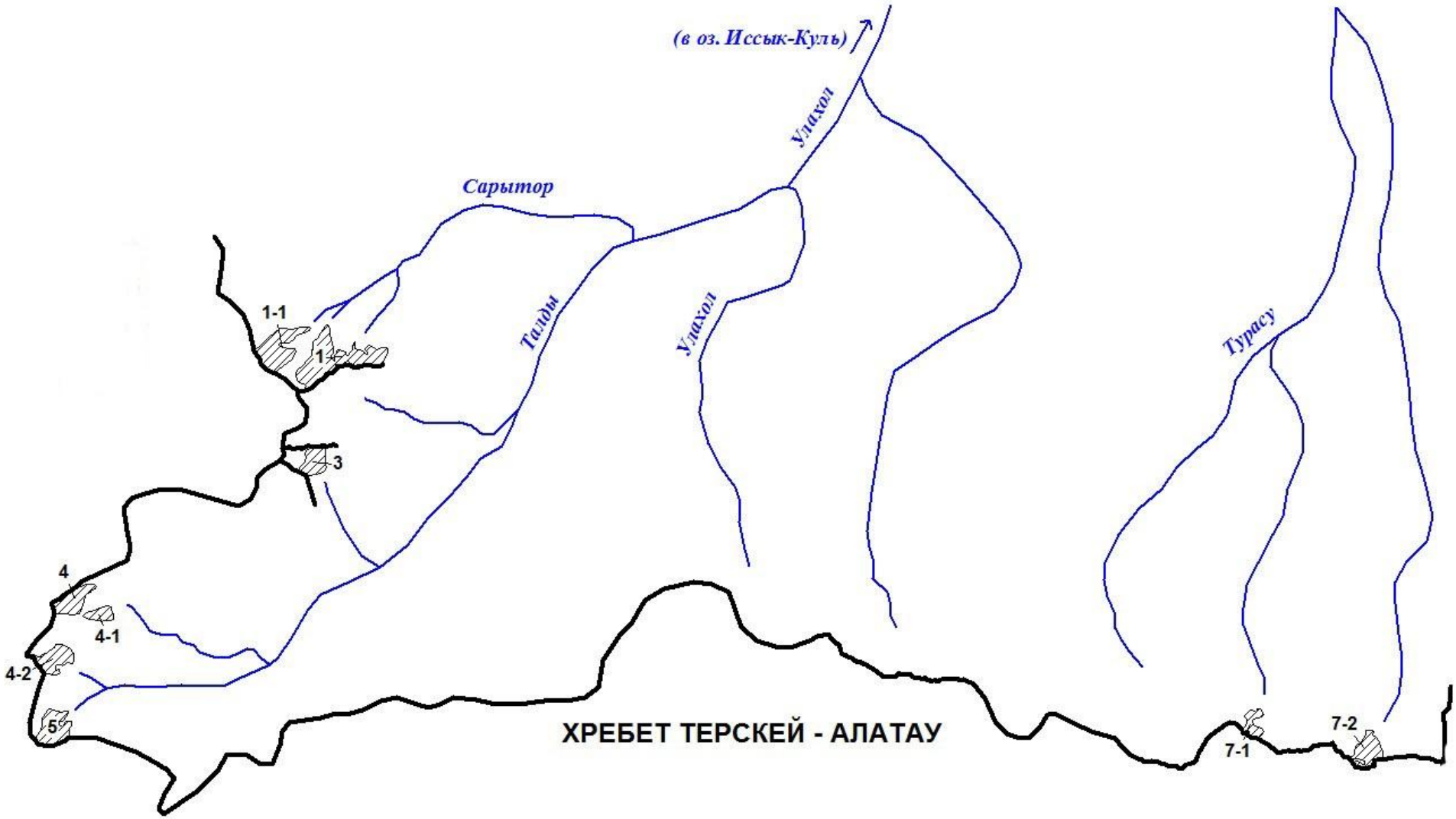


Схема 5-1. Схема расположения ледников в бассейне р. Улахол (ледники № 1-7).
Условные обозначения см. на схеме 1-1.

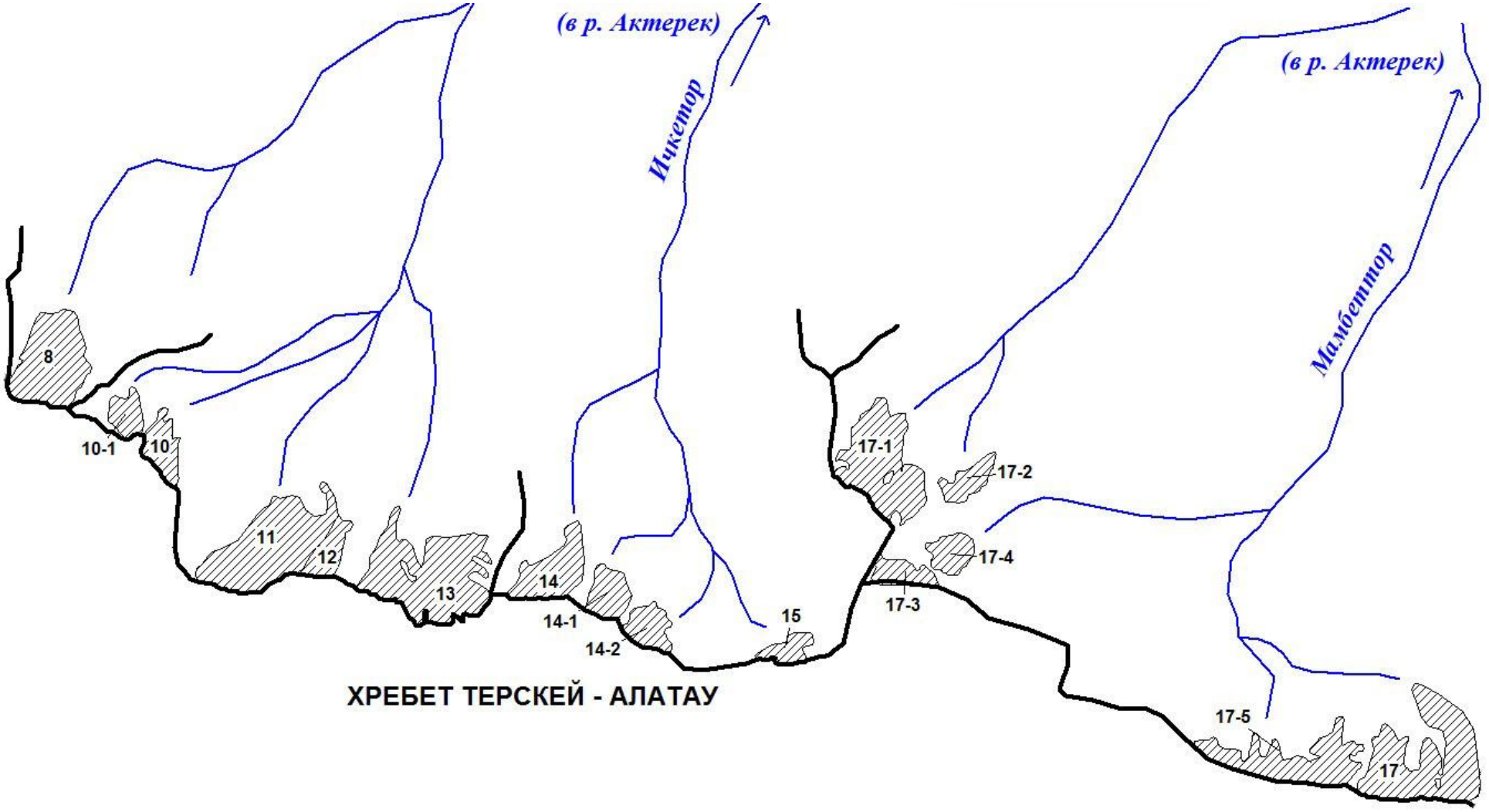


Схема 5-2. Схема расположения ледников в бассейне р. Актерек (ледники № 8-17).
Условные обозначения см. на схеме 1-1.

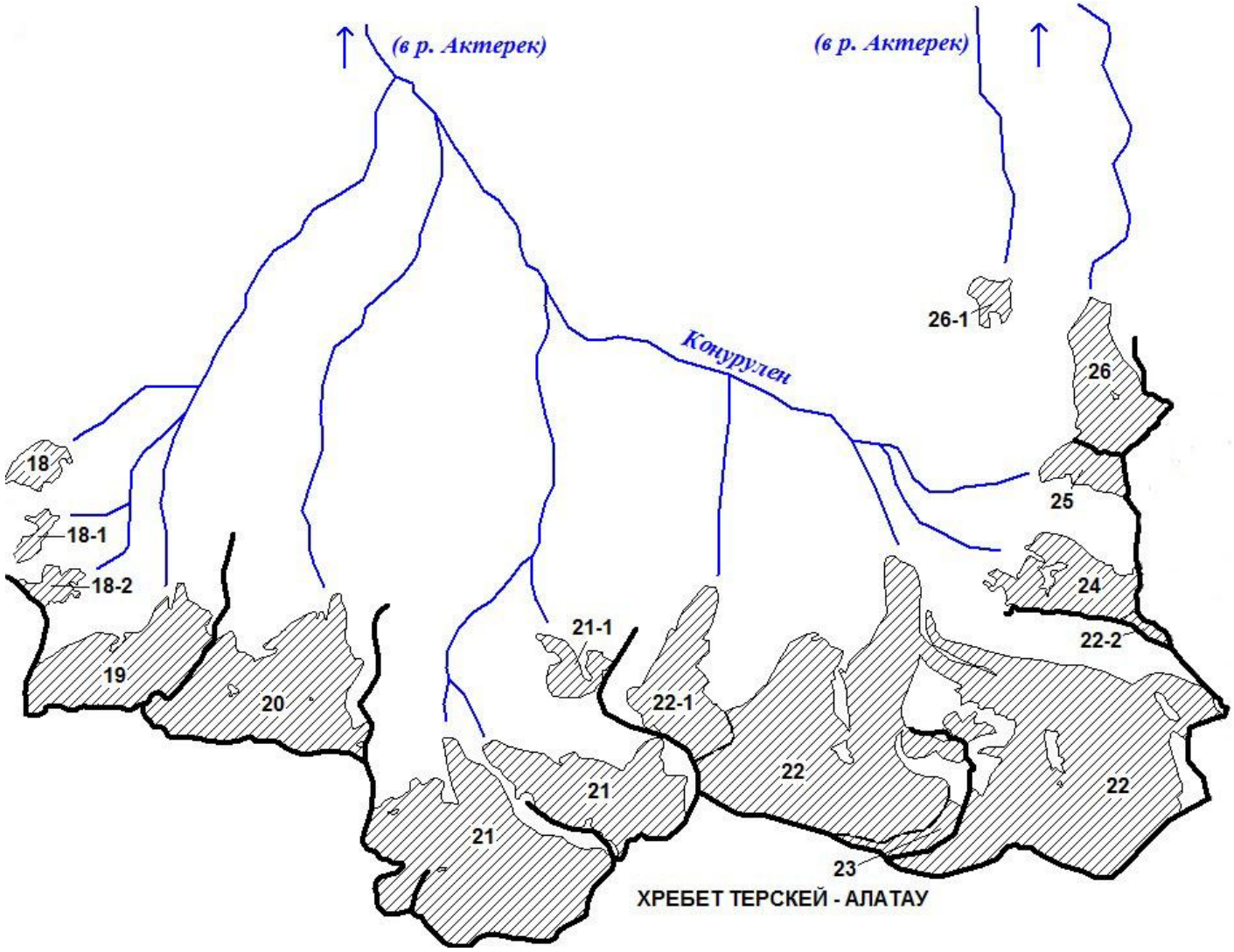


Схема 5-3. Схема расположения ледников в бассейне р. Актерек (ледники № 18-26).
Условные обозначения см. на схеме 1-1.

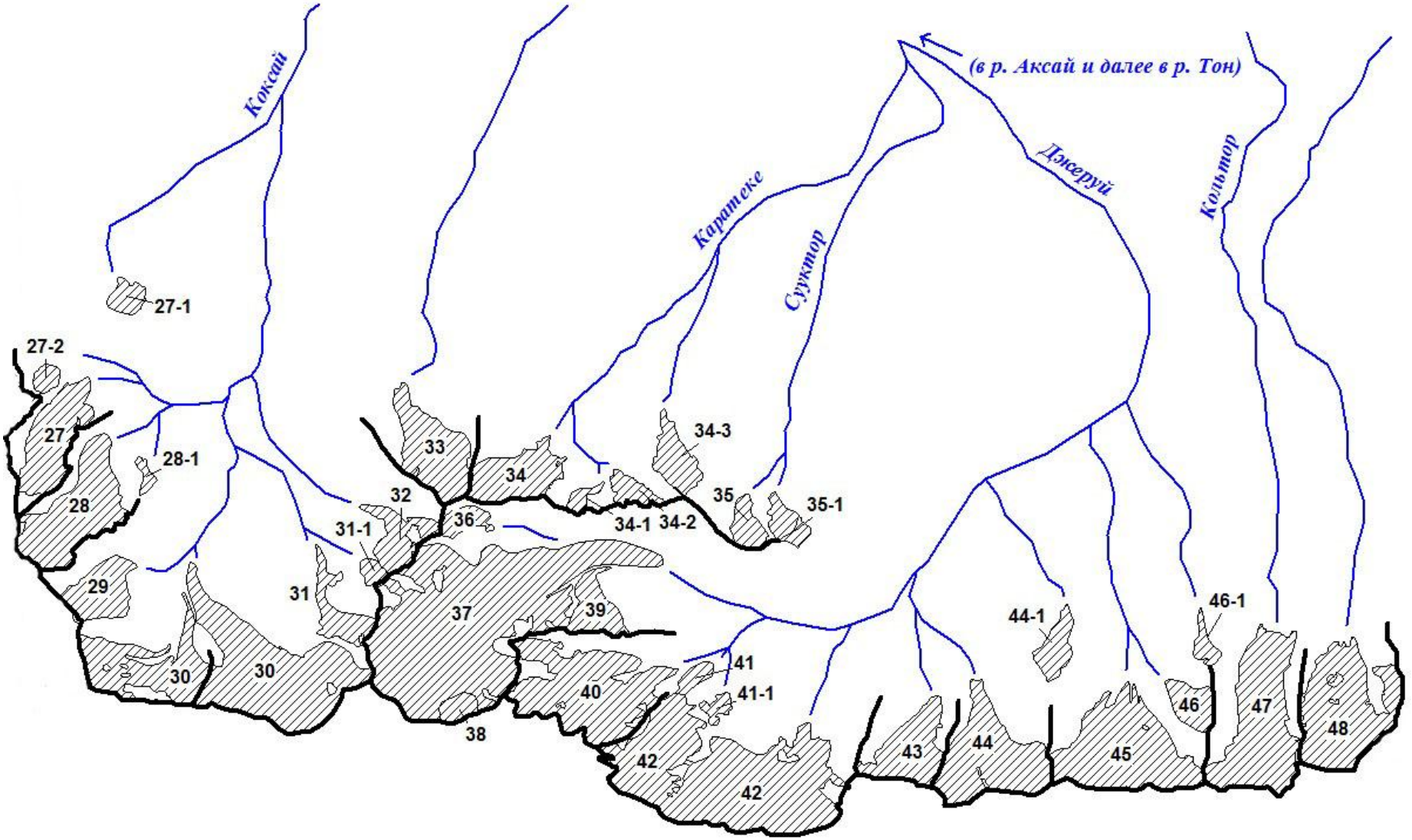


Схема 5-4. Схема расположения ледников в бассейне р. Аксай.
Условные обозначения см. на схеме 1-1.

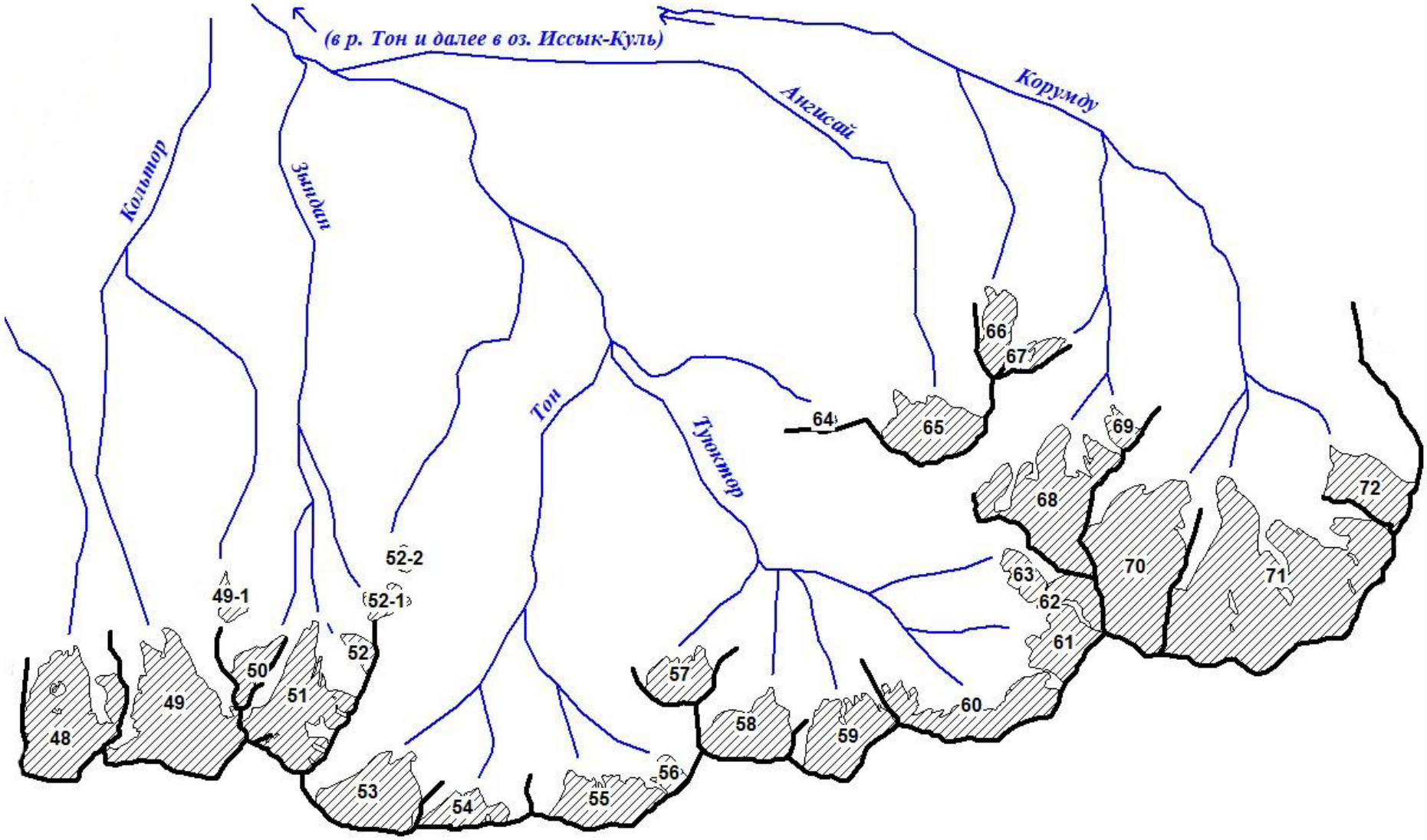


Схема 5-5. Схема расположения ледников в бассейне р. Тон.
Условные обозначения см. на схеме 1-1.

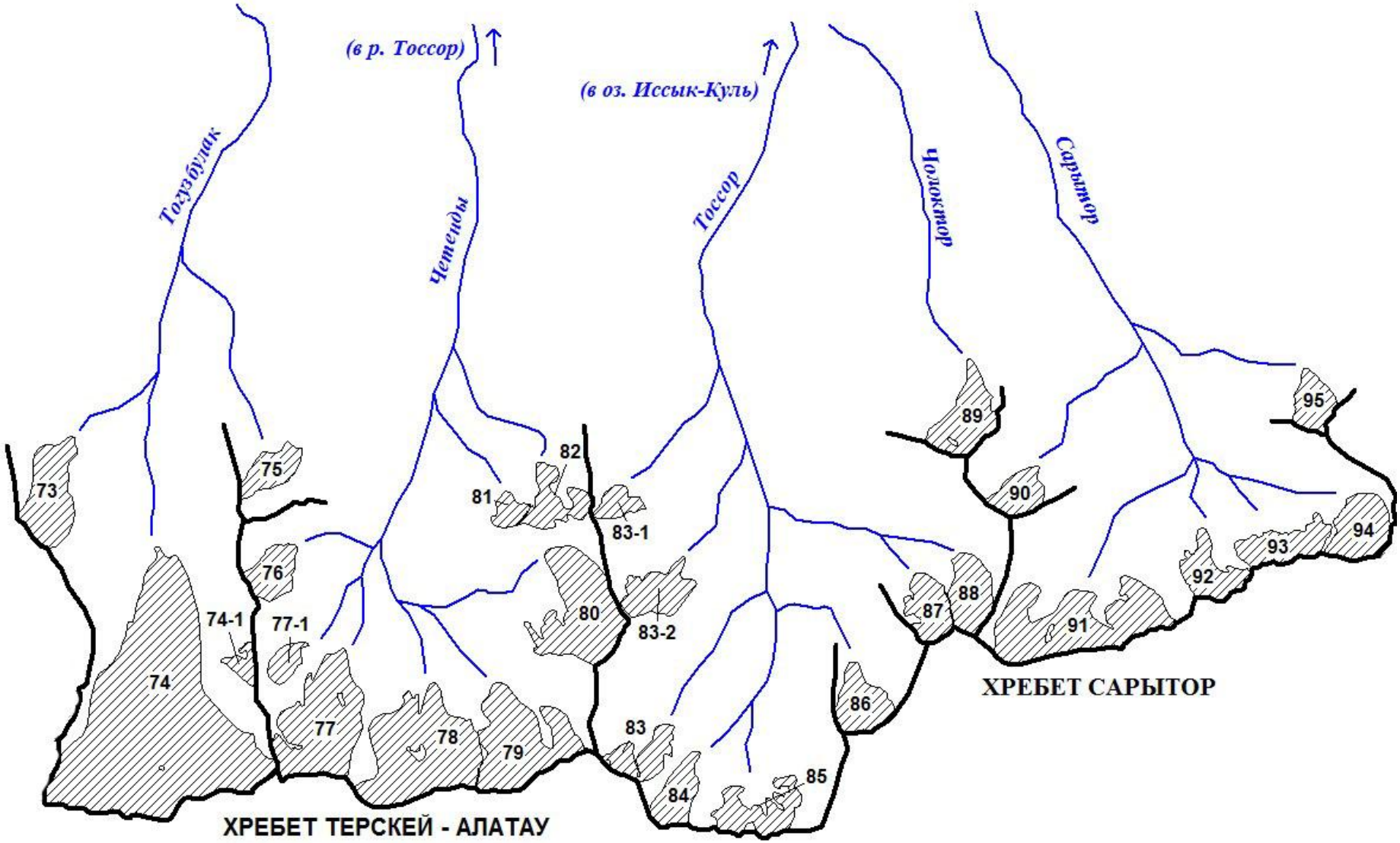


Схема 5-6. Схема расположения ледников в бассейне р. Тоссор.
Условные обозначения см. на схеме 1-1.

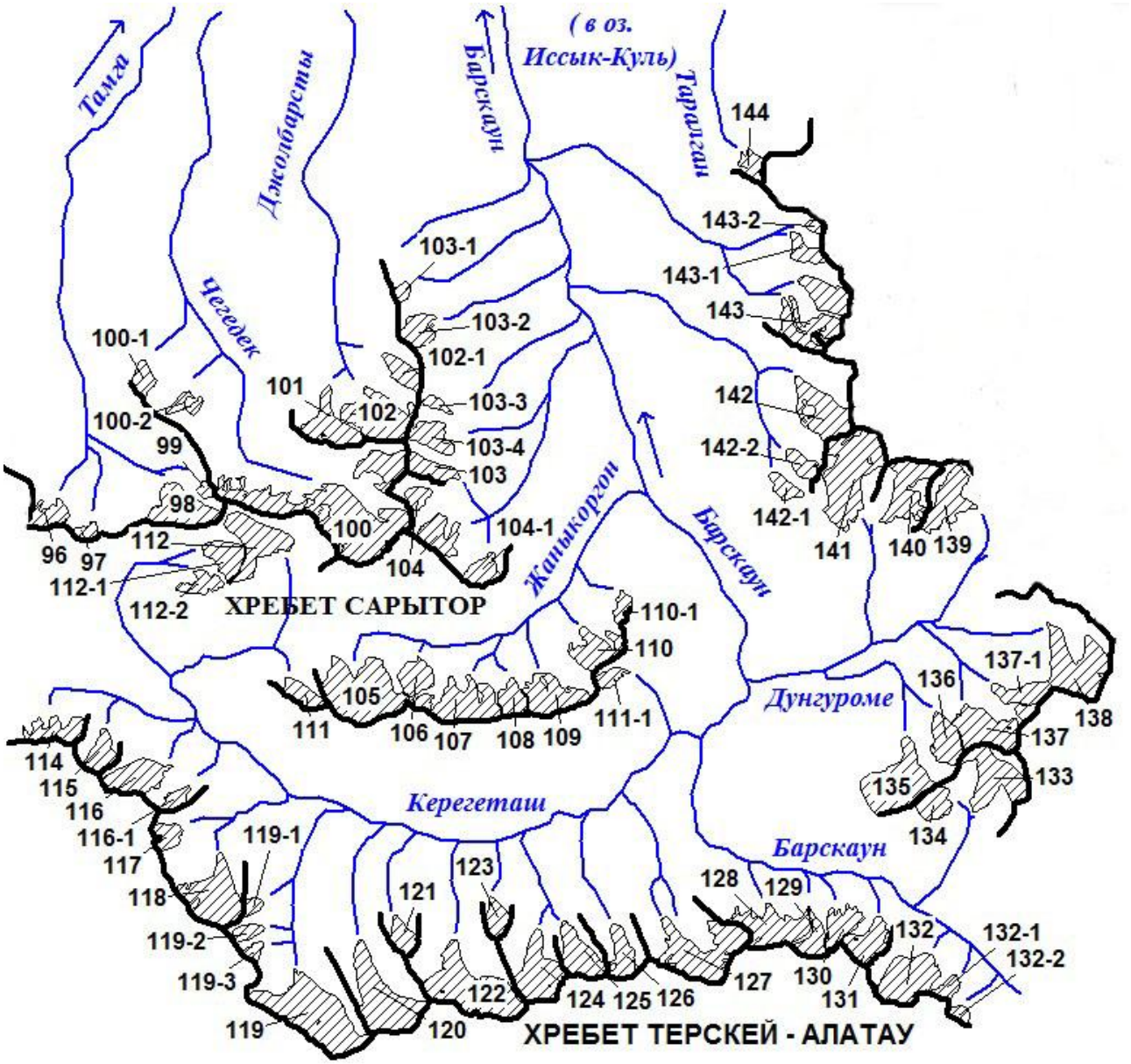


Схема 5-7. Схема расположения ледников в бассейнах рек Тамга и Барскаун.
Условные обозначения см. на схеме 1-1.

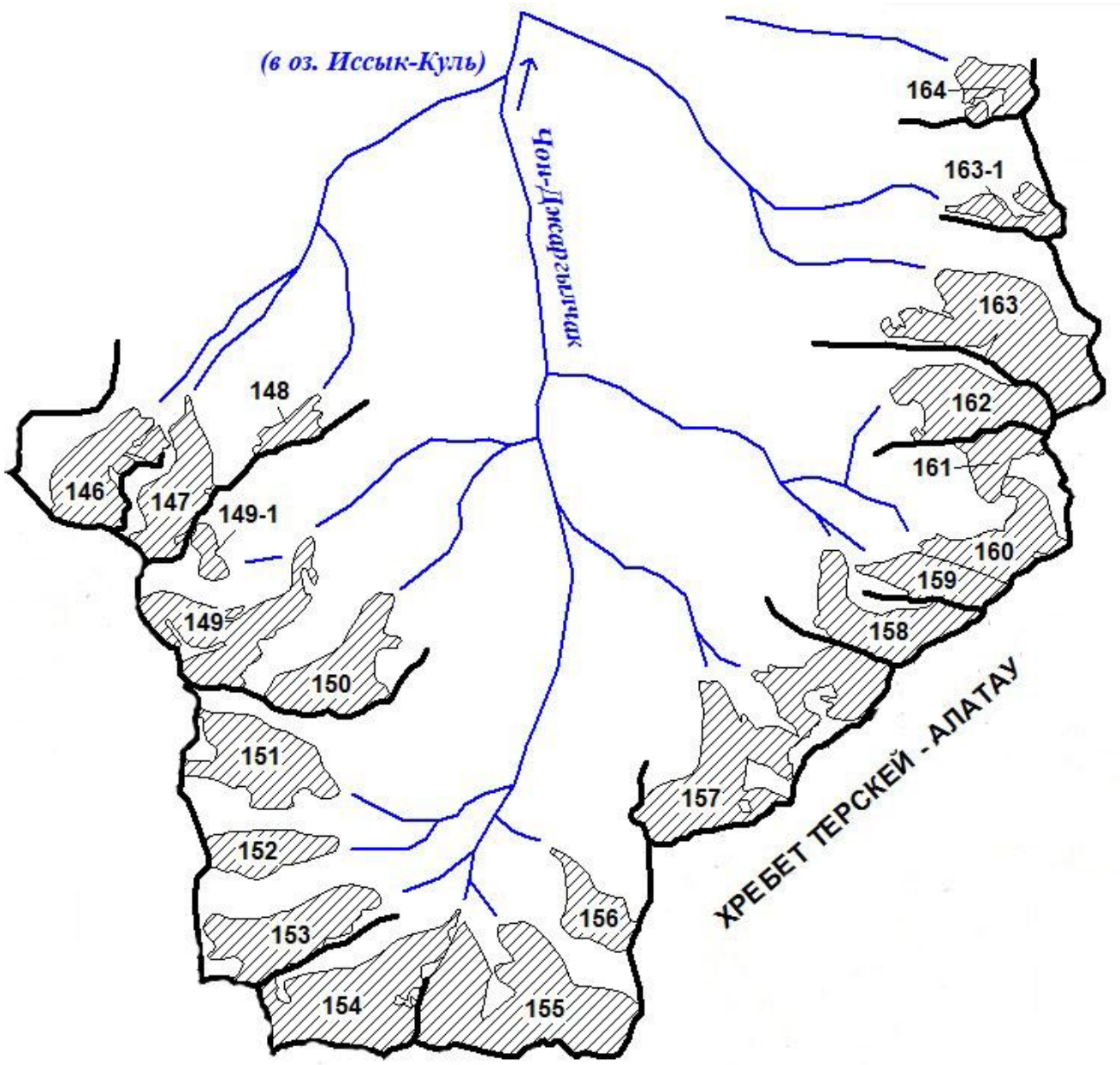


Схема 5-8. Схема расположения ледников в бассейне р. Чон-Джаргылчак.
Условные обозначения см. на схеме 1-1.

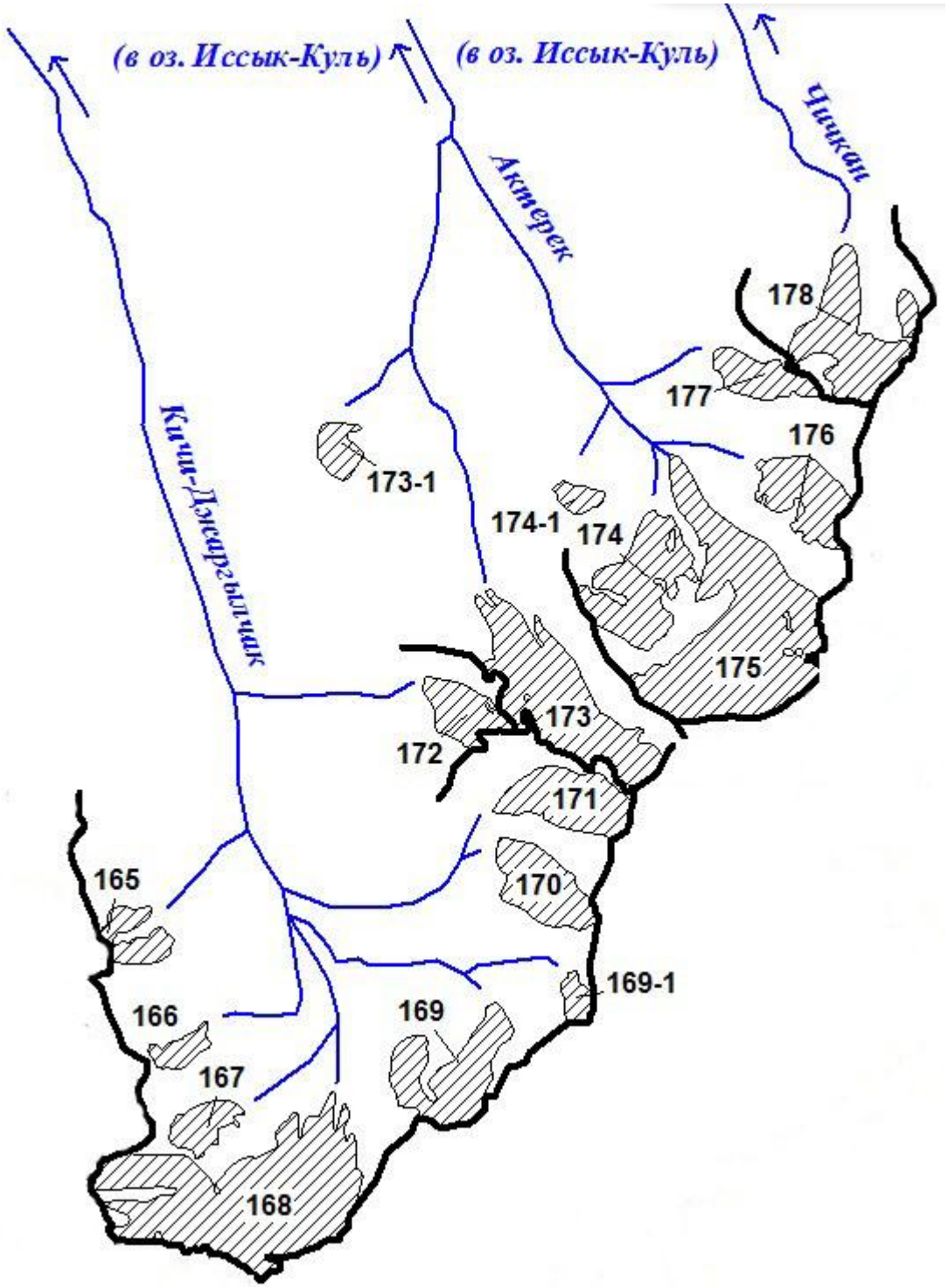


Схема 5-9. Схема расположения ледников в бассейнах рек Кичи-Джаргылчак, Актерек, Чичкан.
Условные обозначения см. на схеме 1-1.

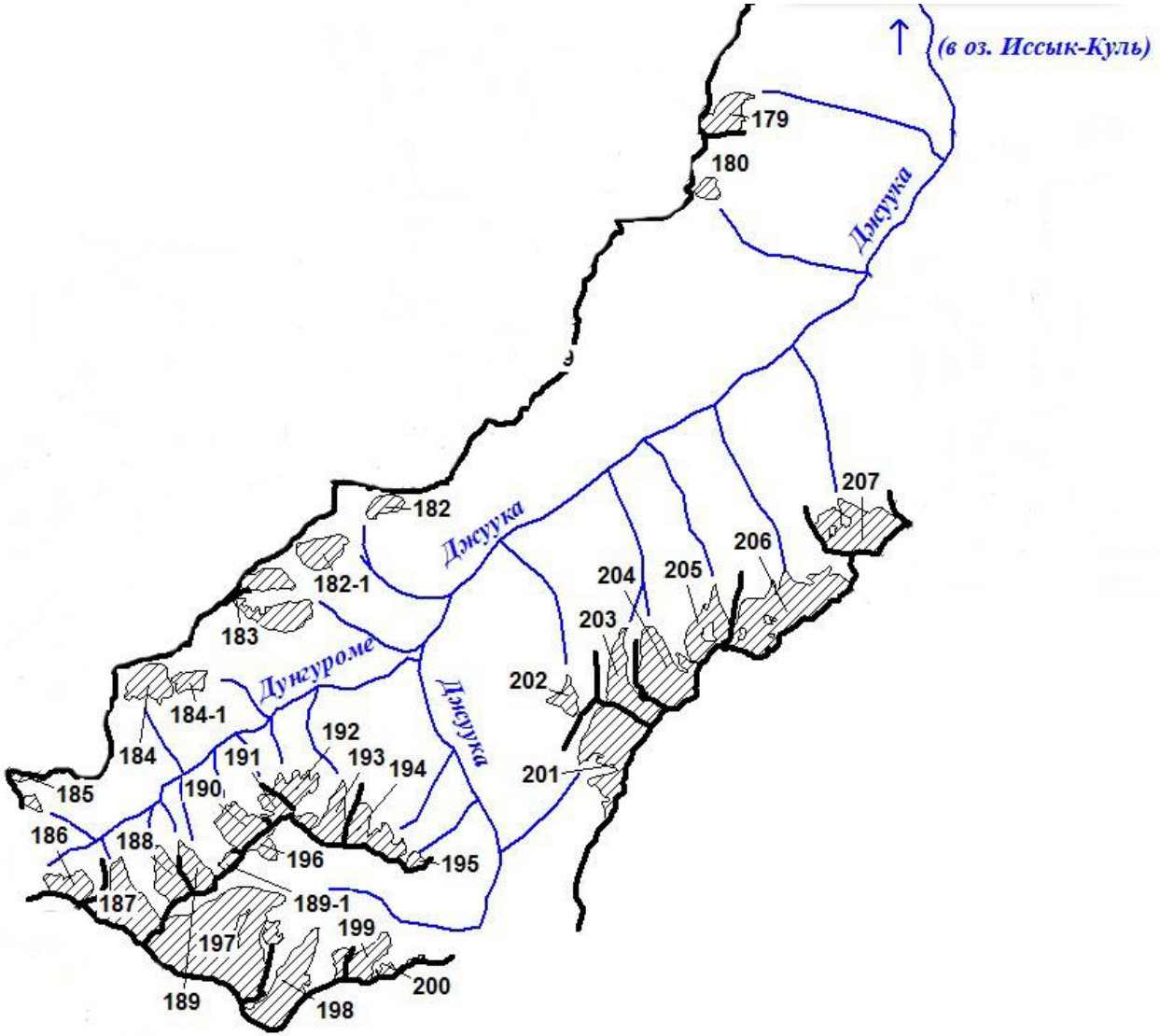


Схема 5-10. Схема расположения ледников в бассейне р. Джуука.
Условные обозначения см. на схеме 1-1.

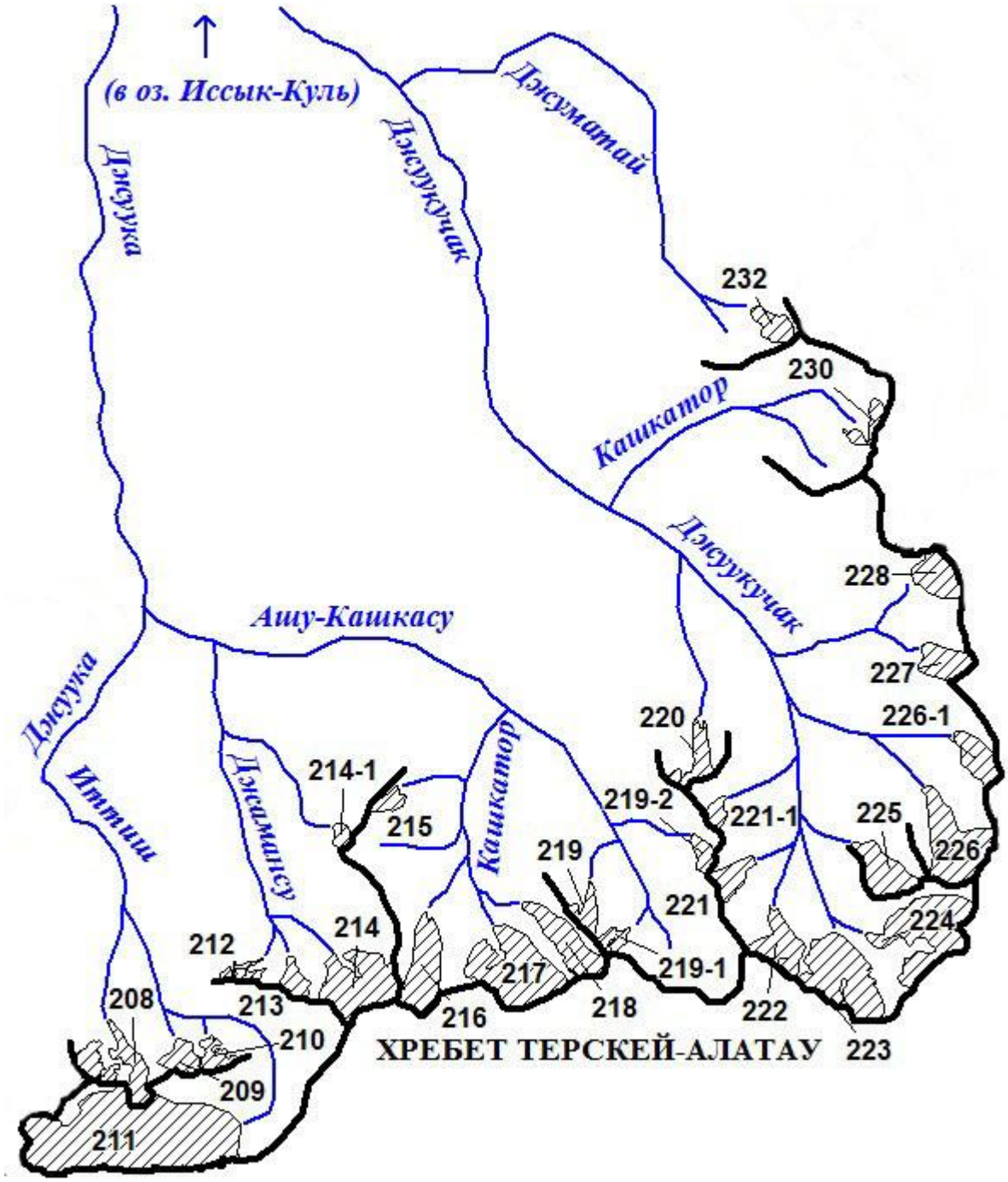


Схема 5-11. Схема расположения ледников в бассейне р. Джуука (ледники № 208-232).
Условные обозначения см. на схеме 1-1.

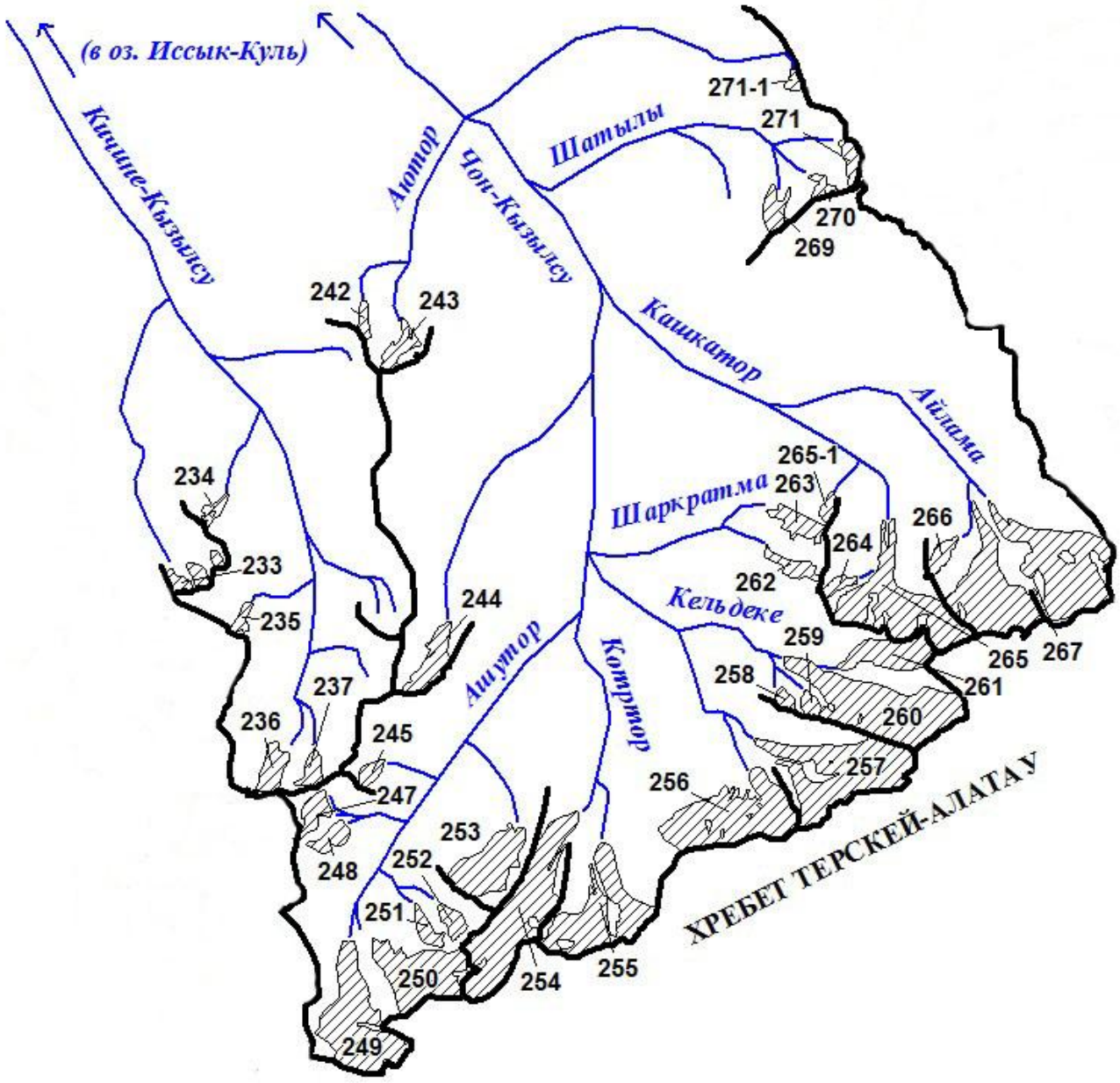


Схема 5-12. Схема расположения ледников в бассейнах рек Кичине-Кызылсу и Чон-Кызылсу. Условные обозначения см. на схеме 1-1.

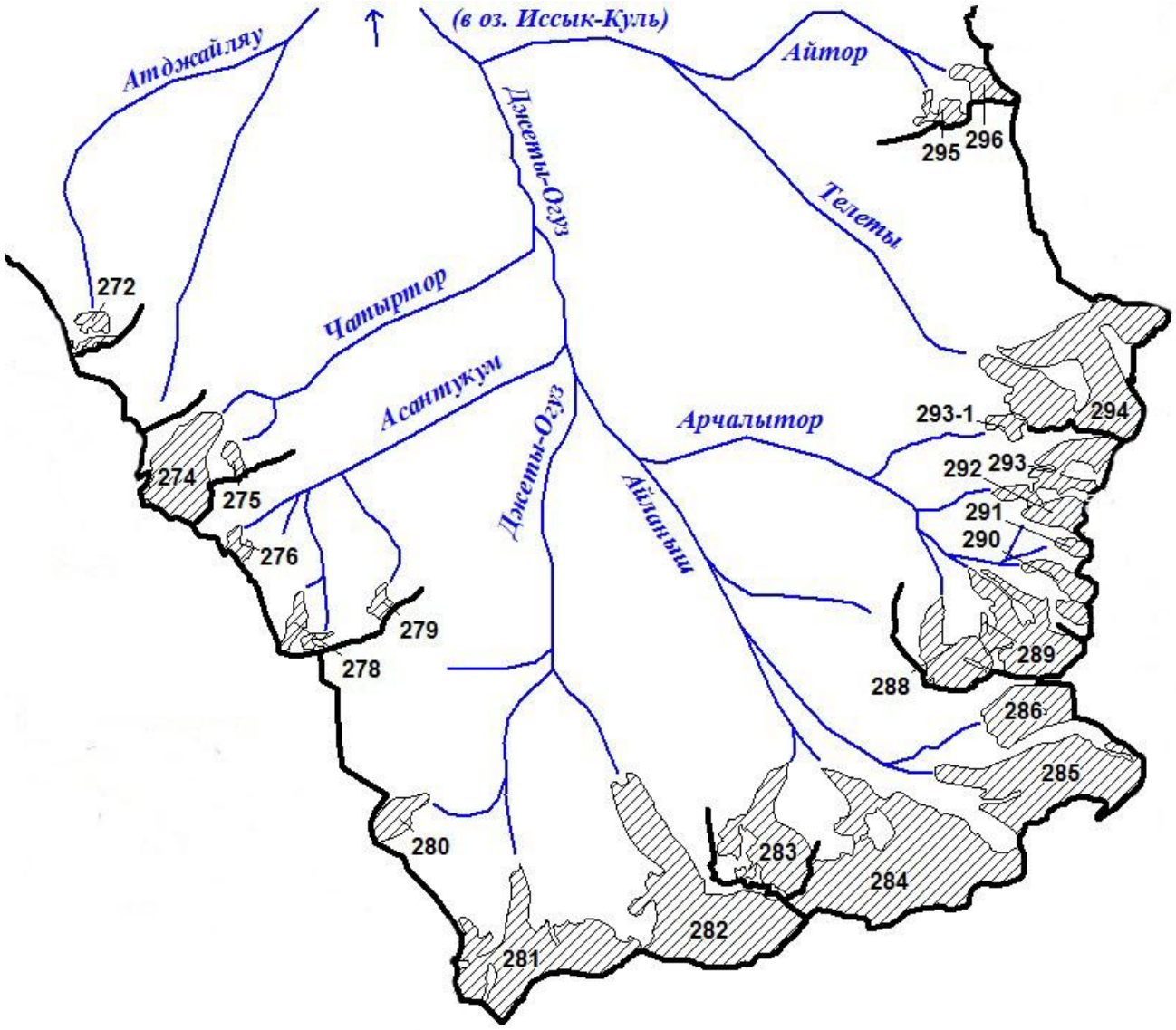


Схема 5-13. Схема расположения ледников в бассейне р. Джеты-Огуз.
Условные обозначения см. на схеме 1-1.

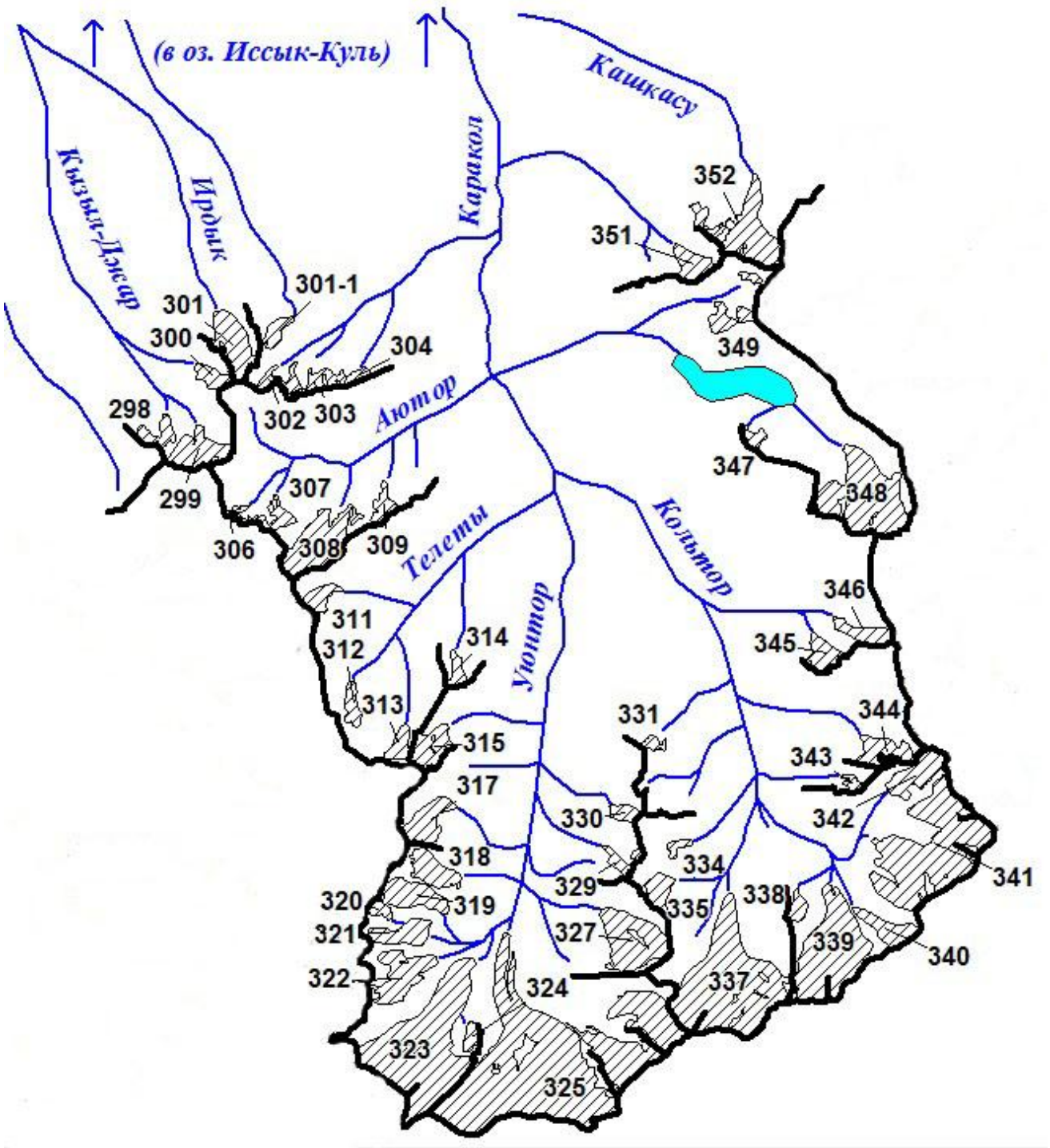


Схема 5-14. Схема расположения ледников в бассейнах рек Ирдык и Каракол.
Условные обозначения см. на схеме 1-1.

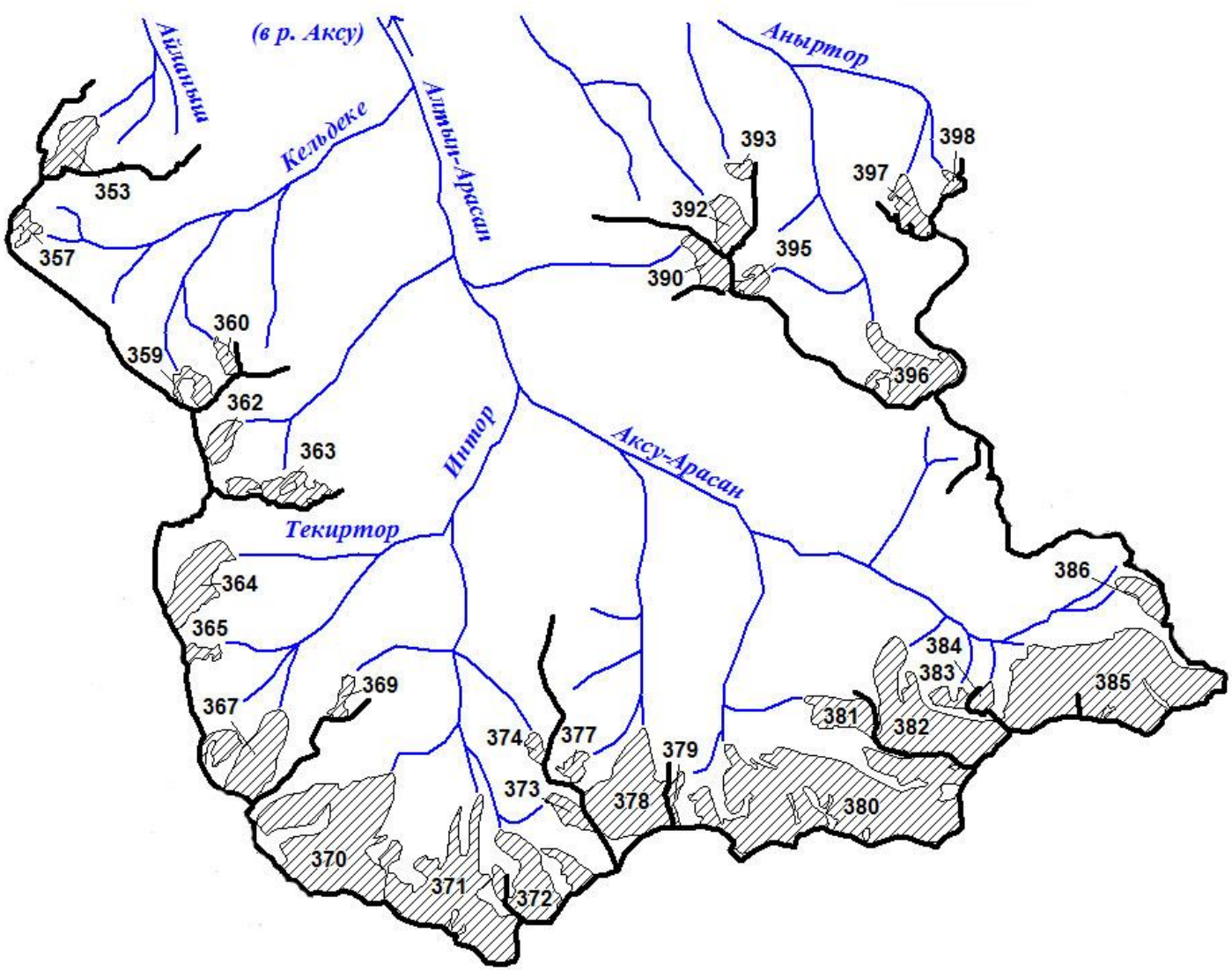


Схема 5-15. Схема расположения ледников в бассейне р. Аксу (ледники № 353-398).
Условные обозначения см. на схеме 1-1.

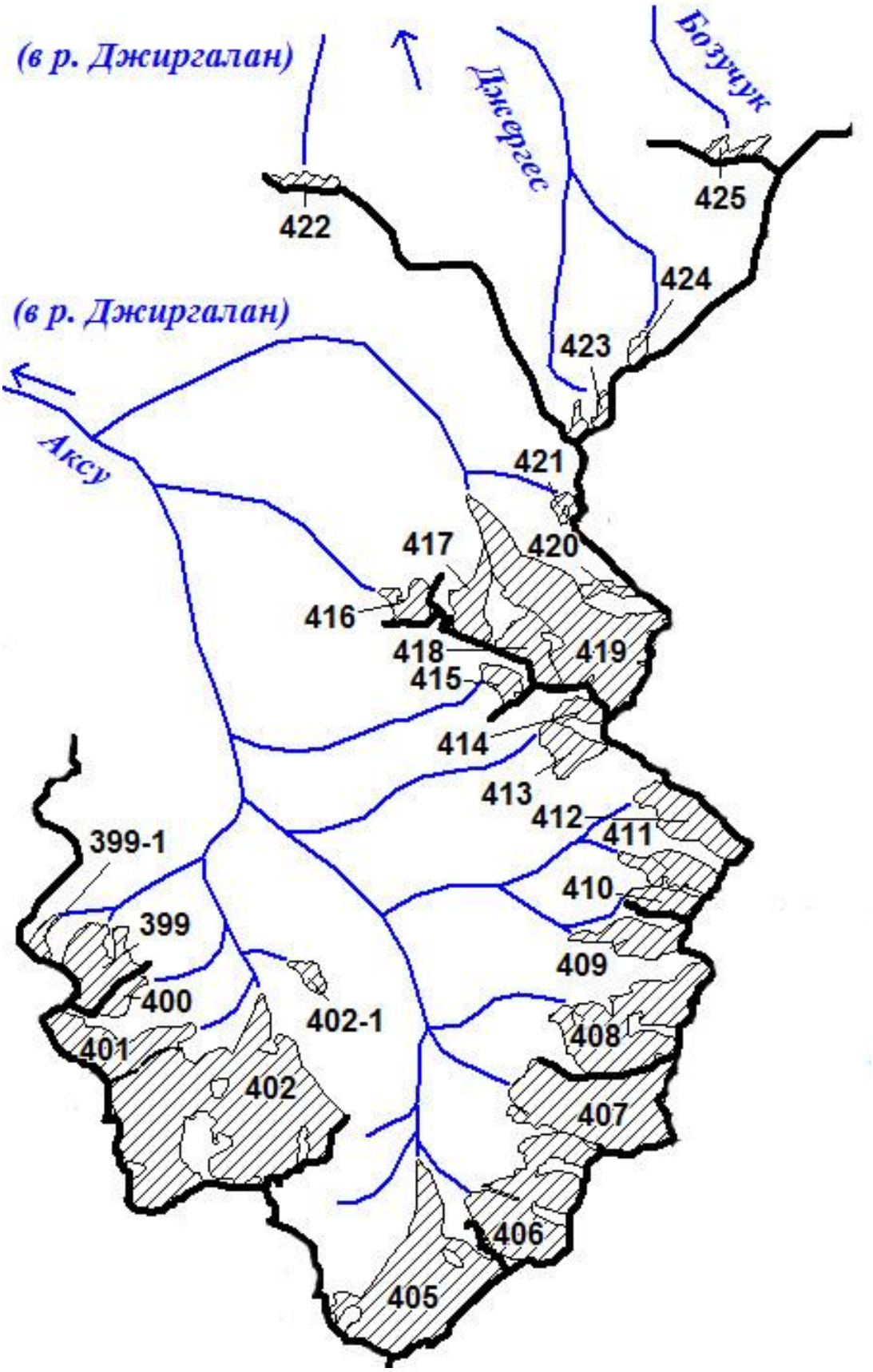


Схема 5-16. Схема расположения ледников в бассейнах рек Аксу (ледники № 399-421), Джергес и Бозучук.
Условные обозначения см. на схеме 1-1.

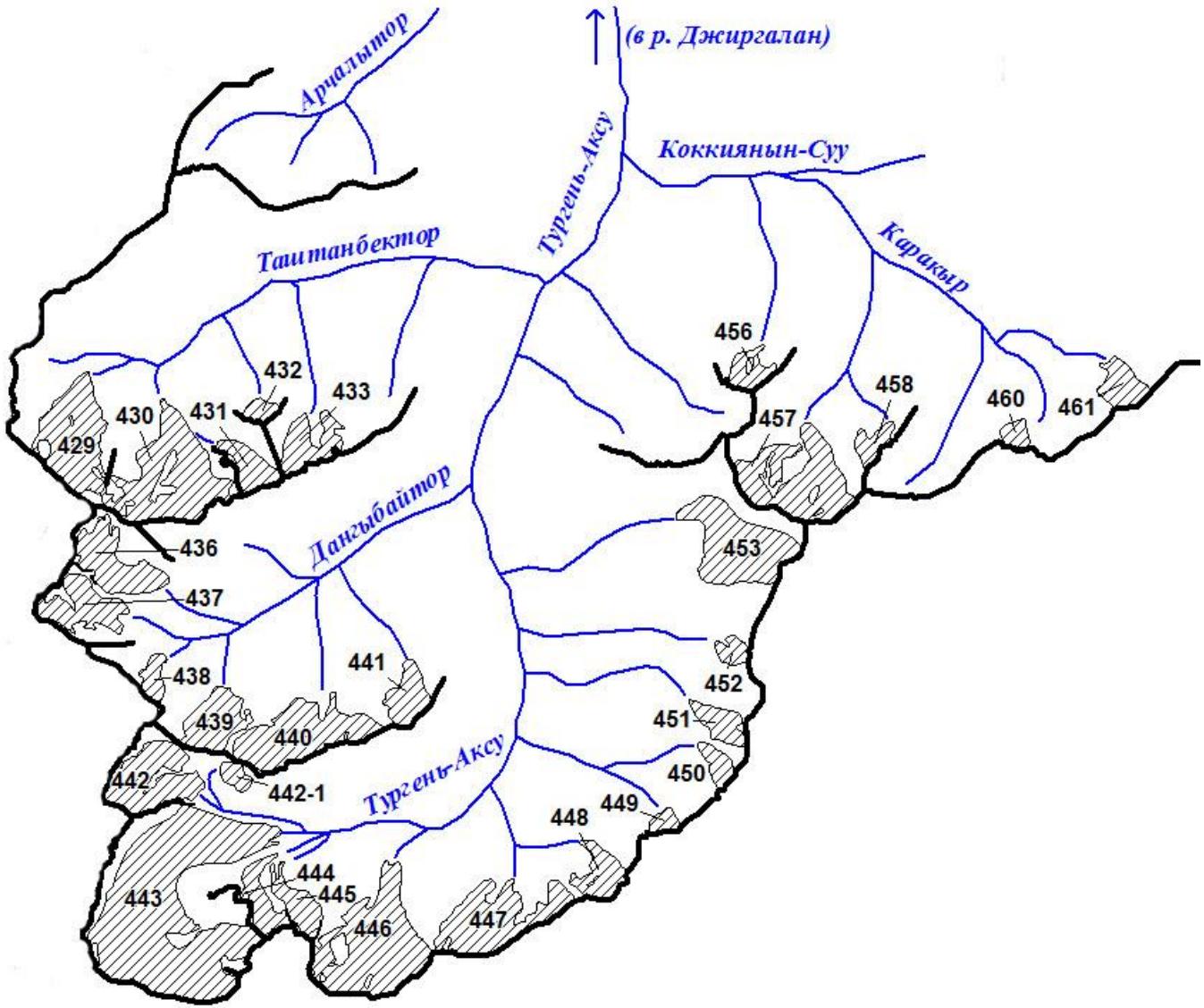


Схема 5-17. Схема расположения ледников в бассейне р. Тургень-Аксу.
Условные обозначения см. на схеме 1-1.

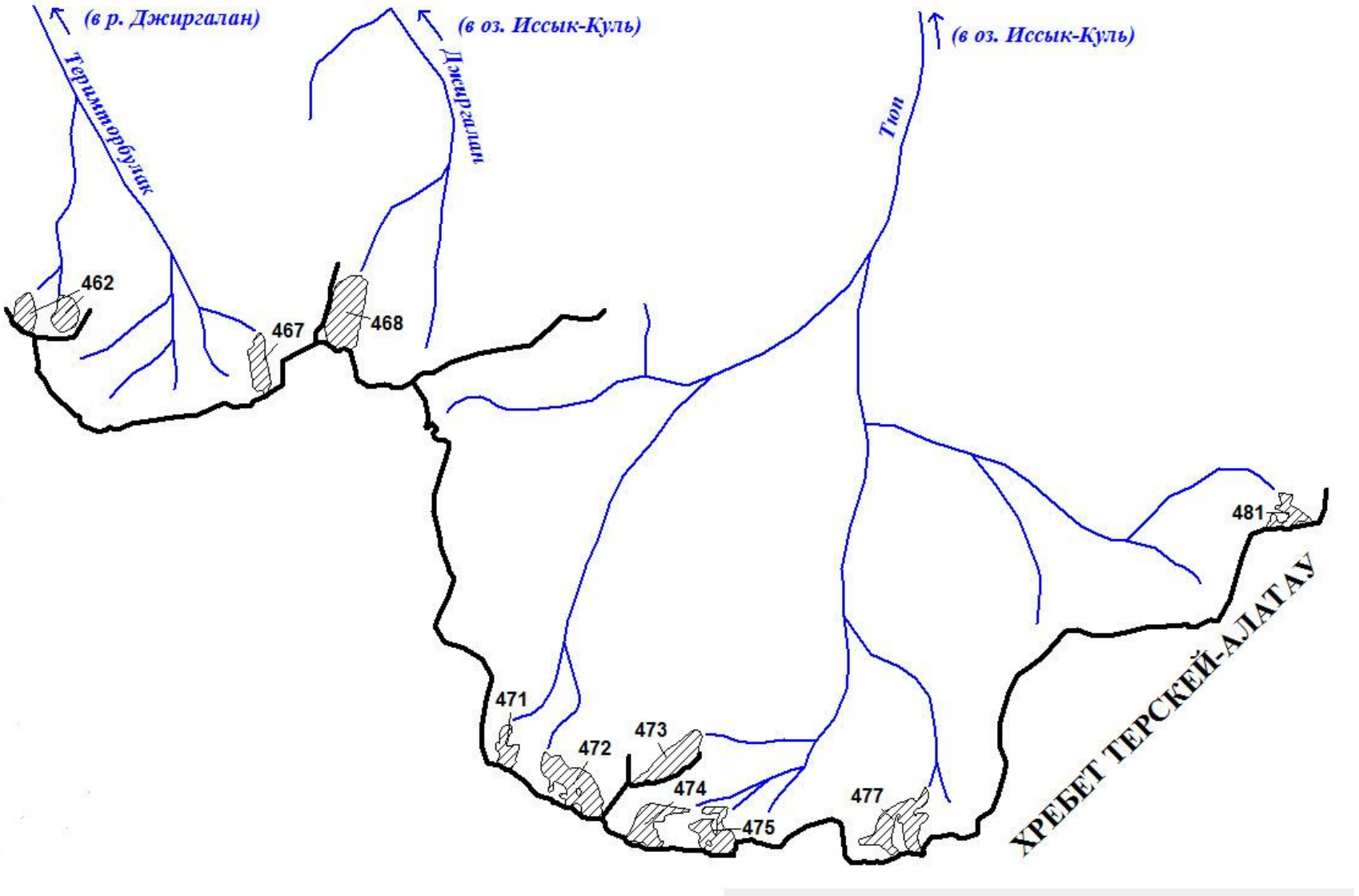


Схема 5-18. Схема расположения ледников в бассейнах верховьев рек Джиргалан и Тюп.
Условные обозначения см. на схеме 1-1.

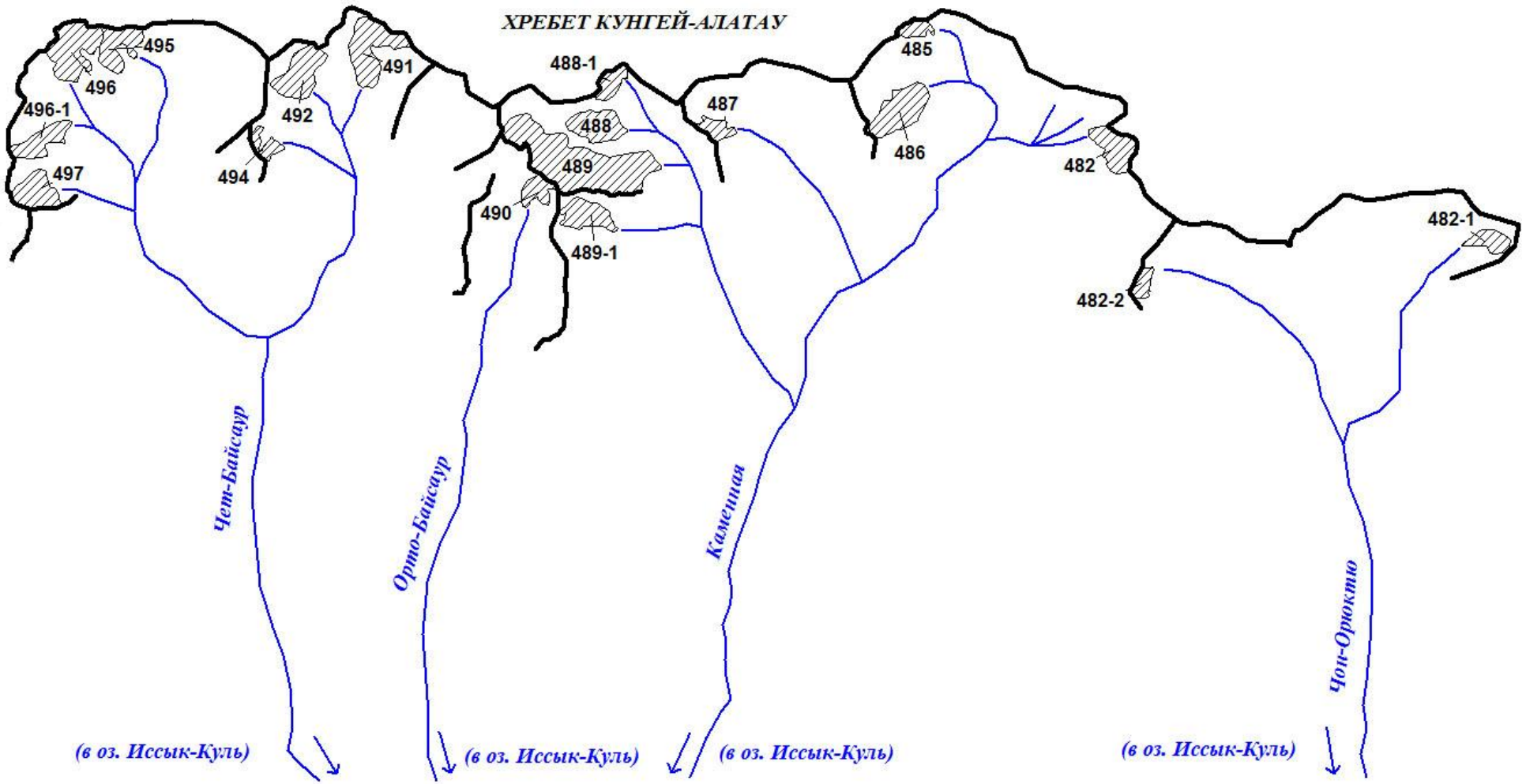


Схема 5-19. Схема расположения ледников в бассейнах рек Чон-Орюктю, Каменная, Орто-Байсаур и Чет-Байсаур.
Условные обозначения см. на схеме 1-1.

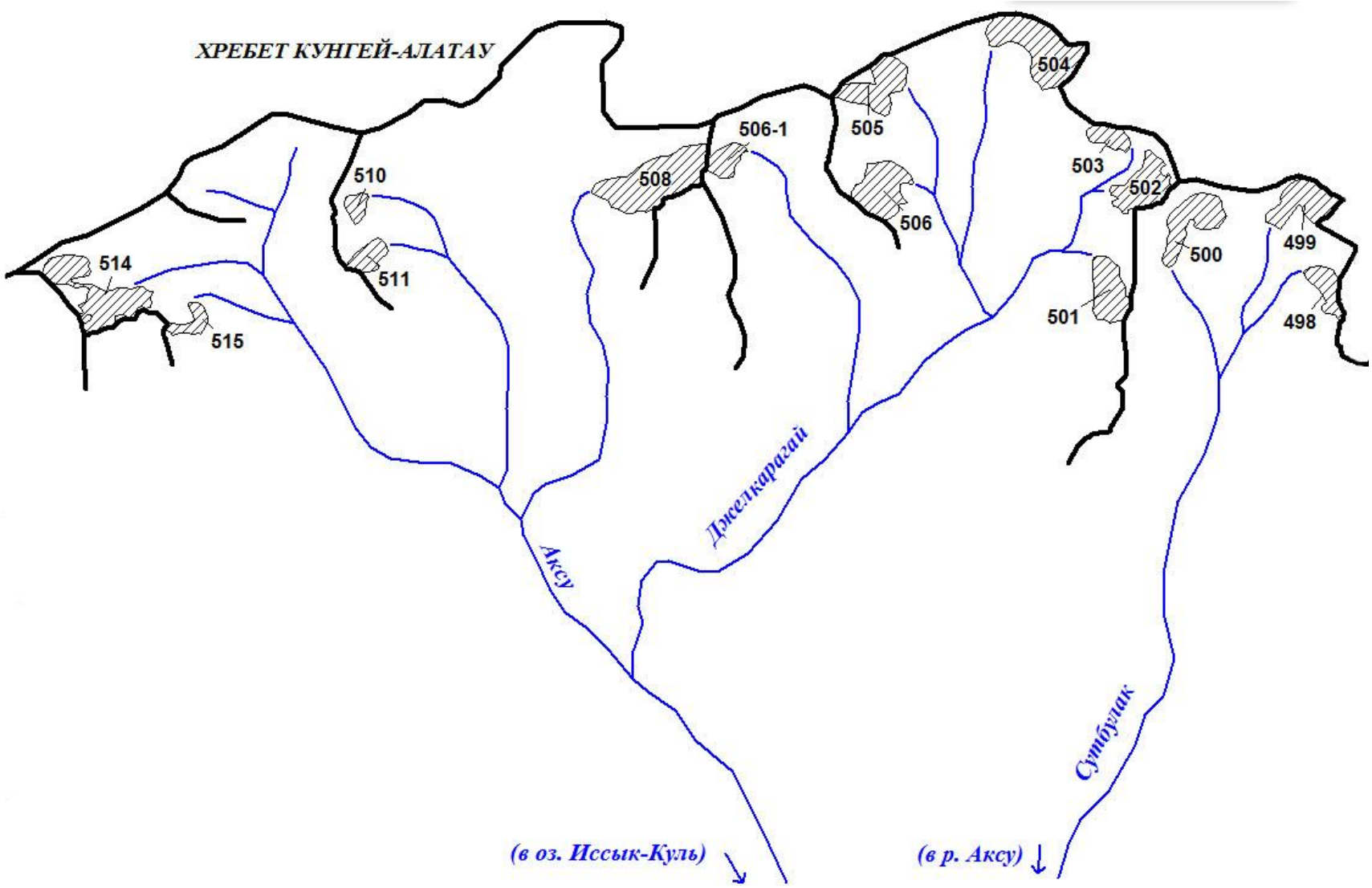


Схема 5-20. Схема расположения ледников в бассейне р. Аксу.
Условные обозначения см. на схеме 1-1.

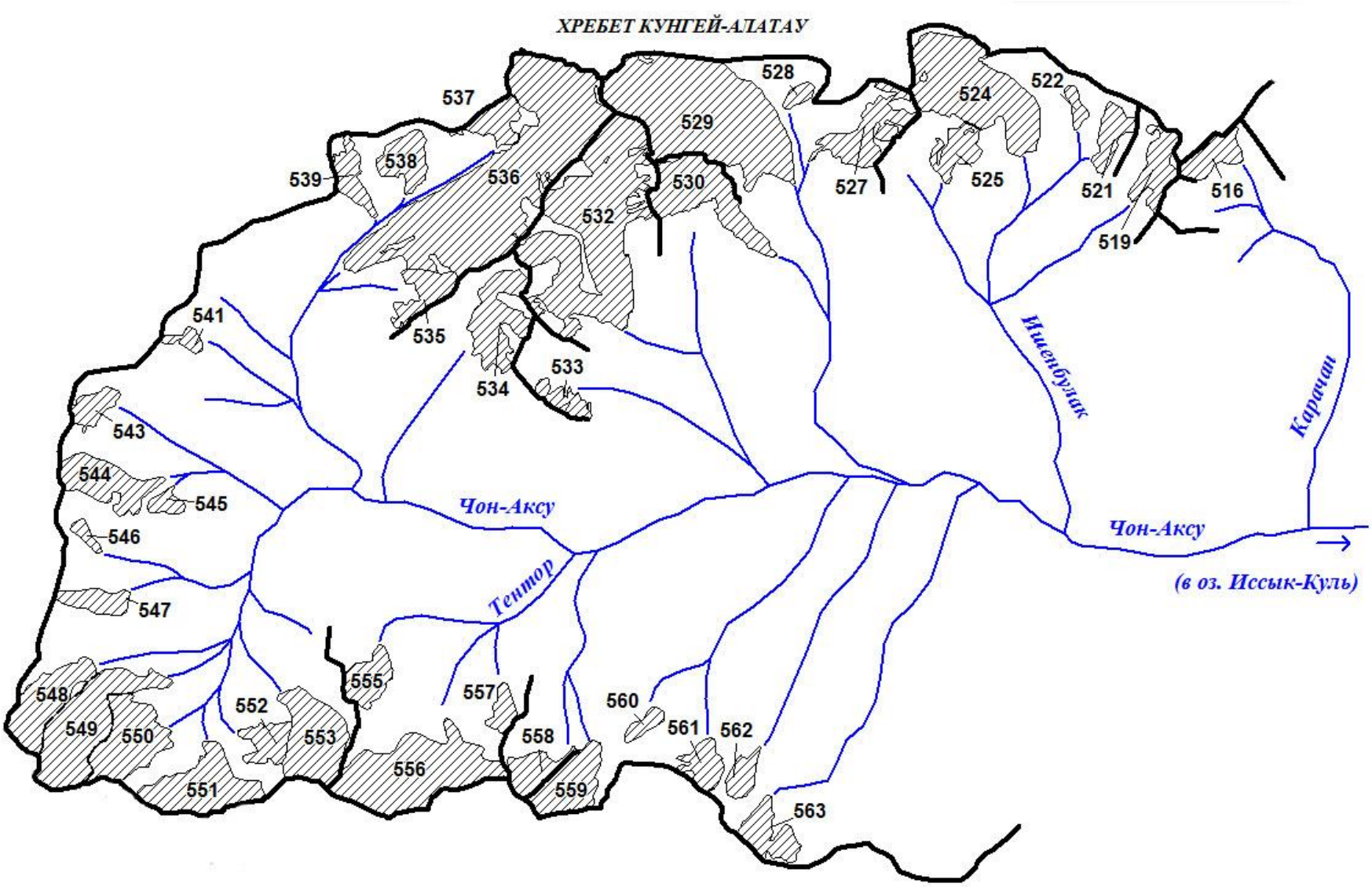


Схема 5-21. Схема расположения ледников в бассейне р. Чон-Аксу.
Условные обозначения см. на схеме 1-1.

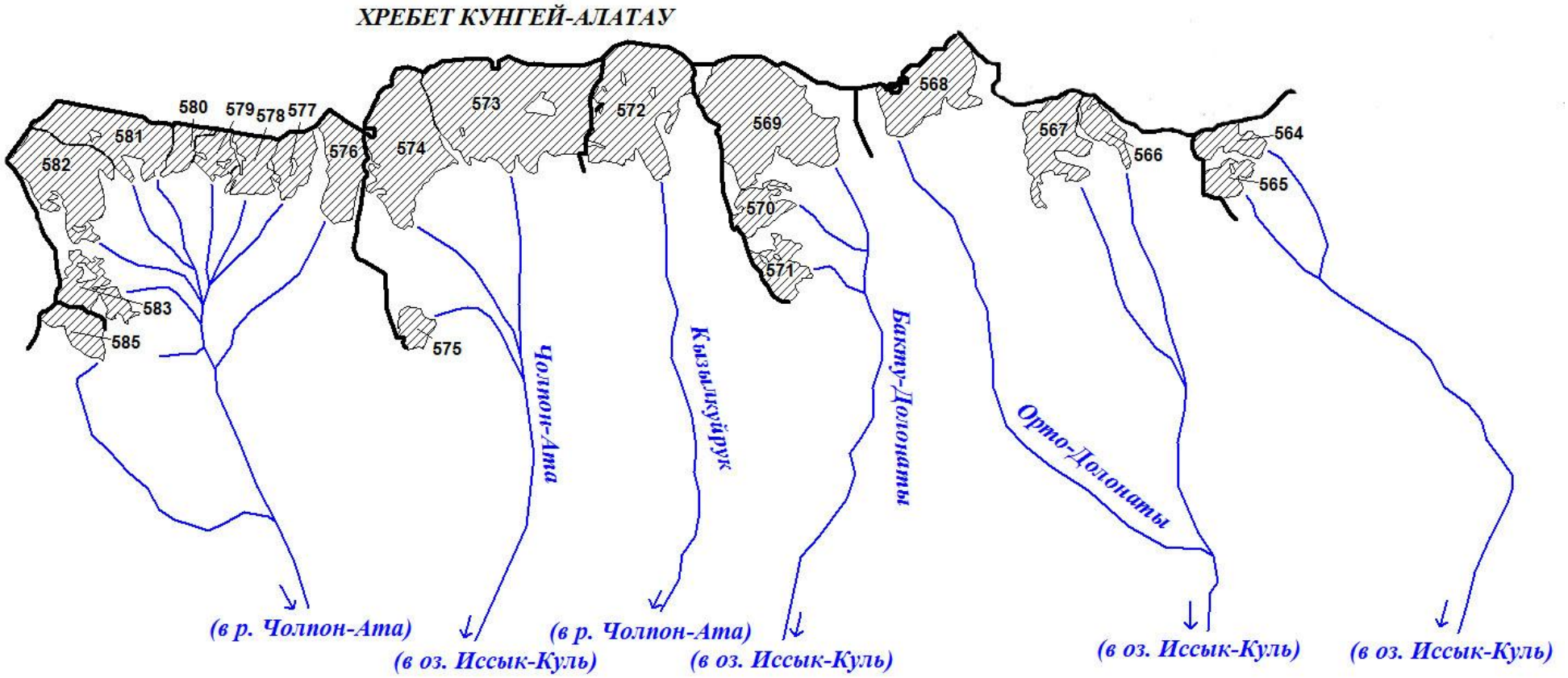


Схема 5-22. Схема расположения ледников в бассейнах рек Орто-Долонаты, Бакту-Долонаты и Чолпон-Ата.
Условные обозначения см. на схеме 1-1.

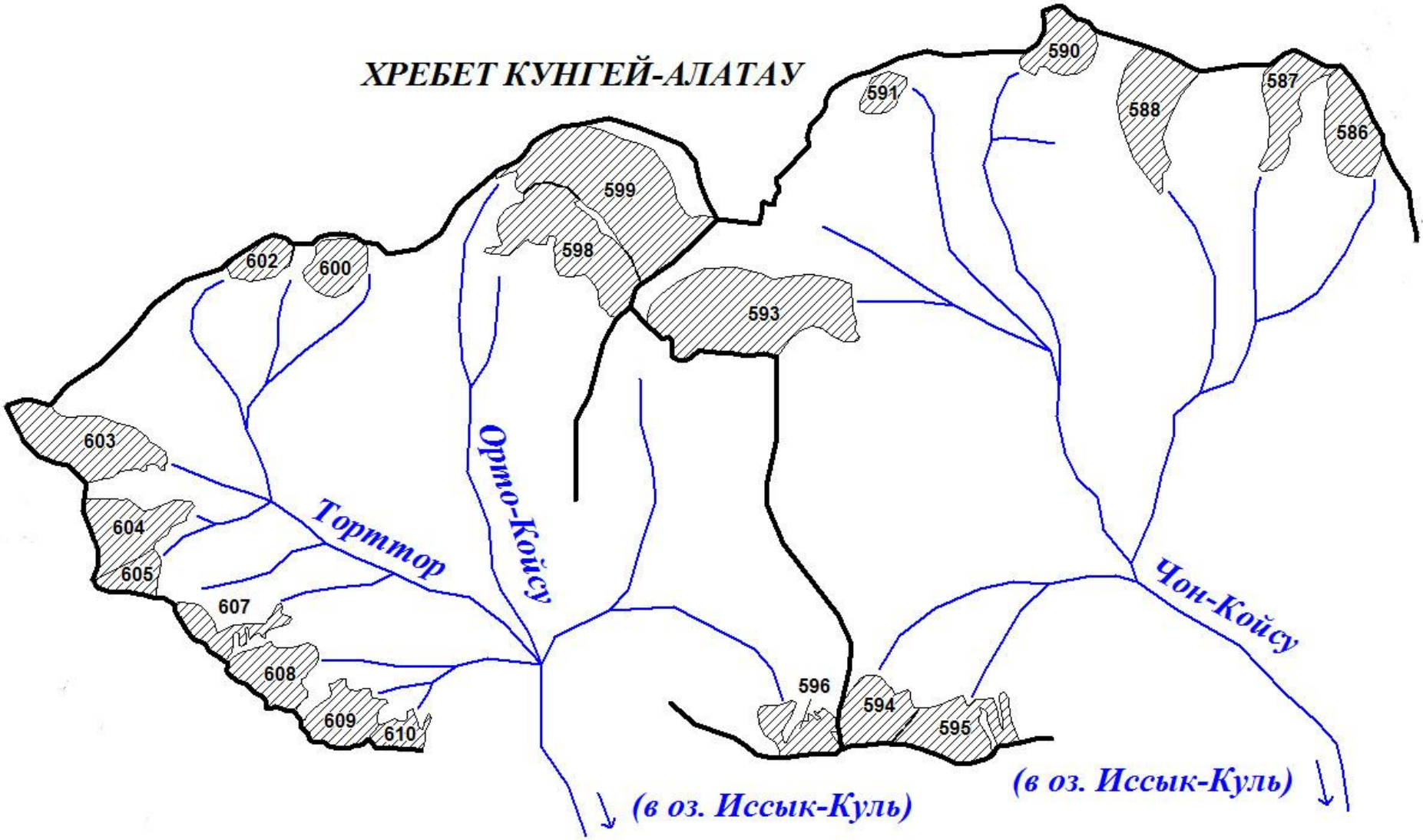


Схема 5-23. Схема расположения ледников в бассейнах рек Чон-Койсу и Орто-Койсу.
Условные обозначения см. на схеме 1-1.

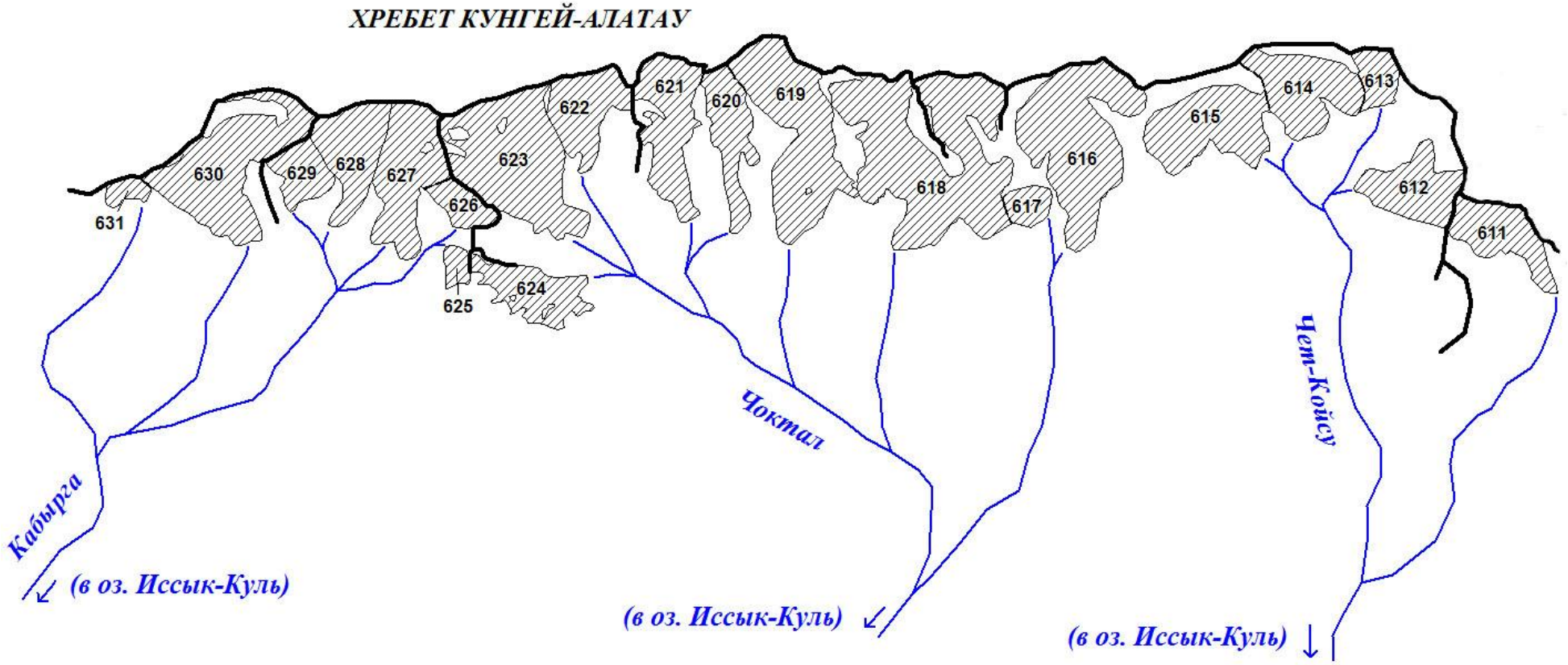


Схема 5-24. Схема расположения ледников в бассейнах рек Чет-Койсу, Чоктал и Кабырга.
Условные обозначения см. на схеме 1-1.

# ОСНОВНЫЕ ТАБЛИЦЫ КАТАЛОГА ЛЕДНИКОВ

## ОСНОВНЫЕ СВЕДЕНИЯ О ЛЕДНИКАХ

| № ледника по схеме | Название | Название реки, вытекающей из ледника | Морфологи-ческий тип | Общая экспо-зиция | Наиболь-шая длина, км | Площадь, км$^2$ | Высота низшей точки конца ледника | Высота высшей точки ледника | Координаты центра (WGS 84) | |
|---|---|---|---|---|---|---|---|---|---|---|
| | | | | | | | | | долгота | широта |
| **БАССЕЙН ОЗЕРА ИССЫК-КУЛЬ** | | | | | | | | | | |
| **Бассейн р. Улахол (оз. Иссык-Куль) - Северный склон хр. Терскей-Алатау** | | | | | | | | | | |
| 1 | № 1 | Сарытор | кар.-дол. | СВ | 1.2 | 0.8 | 3780 | 4230 | 76,113509 | 42,081357 |
| 1-1 | № 1-1 | Сарытор | | СВ | 1.2 | 0.5 | 3890 | 4470 | 76,099701 | 42,082842 |
| 3 | № 3 | пр. р. Талды | кар. | СВ | 0.7 | 0.2 | 3910 | 4140 | 76,106305 | 42,063194 |
| 4 | № 4 | пр. р. Талды | кар.-вис. | СВ | 1.0 | 0.3 | 3870 | 4170 | 76,050391 | 42,039726 |
| 4-1 | № 4-1 | пр. р. Талды | | СВ | 0.6 | 0.1 | 3830 | 4030 | 76,055927 | 42,037132 |
| 4-2 | № 4-2 | пр. р. Талды | | ЮВ | 0.8 | 0.3 | 3880 | 4220 | 76,045142 | 42,029351 |
| 5 | № 5 | Талды | кар.-вис. | СВ | 0.9 | 0.3 | 3800 | 4140 | 76,04506 | 42,017429 |
| 7-1 | № 7-1 | пр. р. Турасу | | С | 0.5 | 0.1 | 3570 | 4010 | 76,32433 | 42,015239 |
| 7-2 | № 7-2 | пр. р. Турасу | | СВ | 0.8 | 0.3 | 3660 | 3980 | 76,351266 | 42,010459 |
| **9 ледников** | | | | | | **2.9** | | | | |
| **Кроме того, в бассейне р. Улахол имеется 23 ледника, размерами менее 0.1 км$^2$ каждый, общей площадью 0.9 км$^2$.** | | | | | | | | | | |
| **Итого 32 ледника** | | | | | | **3.8** | | | | |
| **По каталогу ледников СССР (Том 14, Выпуск 2, Часть 5) в данном бассейне имелось 7 ледников, общей площадью 2.4 км$^2$.** | | | | | | | | | | |
| | | | | | | | | | | |
| **Бассейн р. Актерек (оз. Иссык-Куль) - Северный склон хр. Терскей-Алатау** | | | | | | | | | | |
| 8 | № 8 | пр. р. Ичкетор | кар. | С | 1.0 | 0.5 | 3690 | 4030 | 76,374228 | 42,009402 |
| 10 | № 10 | пр. р. Ичкетор | кар.-вис. | В | 0.7 | 0.2 | 3670 | 4010 | 76,387327 | 42,00126 |
| 10-1 | № 10-1 | пр. р. Ичкетор | | В | 0.5 | 0.1 | 3670 | 3910 | 76,383266 | 42,004375 |
| 11 | № 11 | пр. р. Ичкетор | кар. | С | 1.0 | 0.7 | 3640 | 3980 | 76,399871 | 41,993066 |

## ОСНОВНЫЕ СВЕДЕНИЯ О ЛЕДНИКАХ

| № ледника по схеме | Название | Название реки, вытекающей из ледника | Морфологи-ческий тип | Общая экспо-зиция | Наиболь-шая длина, км | Площадь, км$^2$ | Высота низшей точки конца ледника | Высота высшей точки ледника | Координаты центра (WGS 84) | |
|---|---|---|---|---|---|---|---|---|---|---|
| | | | | | | | | | долгота | широта |
| 12 | № 12 | пр. р. Ичкетор | вис. | С | 0.7 | 0.1 | 3800 | 3990 | 76,406738 | 41,992286 |
| 13 | № 13 | пр. р. Ичкетор | кар. | С | 1.3 | 0.8 | 3590 | 4110 | 76,41852 | 41,99034 |
| 14 | № 14 | Ичкетор | кар. | СВ | 1.0 | 0.3 | 3670 | 4000 | 76,433073 | 41,990684 |
| 14-1 | № 14-1 | Ичкетор | | СВ | 0.5 | 0.2 | 3690 | 3870 | 76,440579 | 41,987813 |
| 14-2 | № 14-2 | Ичкетор | | СВ | 0.5 | 0.2 | 3740 | 3910 | 76,445042 | 41,984545 |
| 15 | № 15 | Ичкетор | кар.-вис. | З | 0.5 | 0.1 | 3730 | 3840 | 76,461393 | 41,982502 |
| 17-1 | № 17-1 | пр. р. Мамбеттор | | СВ | 0.9 | 0.6 | 3740 | 4110 | 76,473186 | 41,999027 |
| 17-2 | № 17-2 | пр. р. Мамбеттор | | С | 0.3 | 0.1 | 3670 | 3870 | 76,483543 | 41,997426 |
| 17-3 | № 17-3 | Мамбеттор | | СВ | 0.6 | 0.1 | 3860 | 4020 | 76,475983 | 41,989216 |
| 17-4 | № 17-4 | Мамбеттор | | СВ | 0.5 | 0.1 | 3730 | 3900 | 76,481275 | 41,990633 |
| 17-5 | № 17-5 | Мамбеттор | | С | 0.7 | 0.5 | 3670 | 3960 | 76,520256 | 41,972545 |
| 17 | Мамбеттор | Мамбеттор | кар.-дол. | СВ | 1.3 | 0.8 | 3710 | 4170 | 76,533439 | 41,973124 |
| 18 | № 18 | пр. р. Конурулен | кар. | СВ | 0.8 | 0.3 | 3740 | 3980 | 76,547818 | 41,979749 |
| 18-1 | № 18-1 | пр. р. Конурулен | | СВ | 0.7 | 0.1 | 3800 | 4150 | 76,5475 | 41,971897 |
| 18-2 | № 18-2 | пр. р. Конурулен | | СВ | 0.7 | 0.2 | 3760 | 4130 | 76,549383 | 41,96635 |
| 19 | № 19 | пр. р. Конурулен | кар.-дол. | С | 2.4 | 1.9 | 3640 | 4140 | 76,554527 | 41,95934 |
| 20 | № 20 | пр. р. Конурулен | дол. | С | 2.5 | 3.0 | 3640 | 4260 | 76,579655 | 41,955834 |
| 21 | № 21 | пр. р. Конурулен | сл.-дол. | С | 2.8 | 6.2 | 3630 | 4570 | 76,618867 | 41,937048 |
| 21-1 | № 21-1 | пр. р. Конурулен | | СЗ | 1.1 | 0.4 | 3600 | 4380 | 76,626899 | 41,956504 |
| 22-1 | № 22-1 | пр. р. Конурулен | | С | 2.3 | 1.3 | 3650 | 4540 | 76,642515 | 41,955395 |
| 22 | Конурулен | Конурулен | сл.-дол. | С | 5.4 | 12.6 | 3440 | 4640 | 76,657497 | 41,950375 |
| 22-2 | № 22-2 | Конурулен | | ЮВ | 0.2 | 0.1 | 4420 | 4570 | 76,711423 | 41,959286 |
| 23 | № 23 | пр. р. Конурулен | вис. | СВ | 0.3 | 0.3 | 4220 | 4490 | 76,680723 | 41,937671 |

## ОСНОВНЫЕ СВЕДЕНИЯ О ЛЕДНИКАХ

| № ледника по схеме | Название | Название реки, вытекающей из ледника | Морфологи-ческий тип | Общая экспо-зиция | Наиболь-шая длина, км | Площадь, км$^2$ | Высота низшей точки конца ледника | Высота высшей точки ледника | Координаты центра (WGS 84) | |
|---|---|---|---|---|---|---|---|---|---|---|
| | | | | | | | | | долгота | широта |
| 24 | № 24 | пр. р. Конурулен | кар.-вис. | З | 1.6 | 1.2 | 3750 | 4520 | 76,699342 | 41,965294 |
| 25 | № 25 | пр. р. Актерек | пл. верш. | - | 1.2 | 0.5 | 4150 | 4490 | 76,702896 | 41,977195 |
| 26 | № 26 | пр. р. Актерек | кар. | СЗ | 2.0 | 1.3 | 3650 | 4380 | 76,708439 | 41,987322 |
| 26-1 | № 26-1 | пр. р. Актерек | | С | 0.6 | 0.2 | 3720 | 4130 | 76,690277 | 41,995753 |
| 31 ледник | | | | | | 35.0 | | | | |
| Кроме того, в бассейне р. Актерек имеется 43 ледника, размерами менее 0.1 км$^2$ каждый, общей площадью 1.0 км$^2$. | | | | | | | | | | |
| Итого 74 ледника | | | | | | 36.0 | | | | |
| По каталогу ледников СССР (Том 14, Выпуск 2, Часть 5) в данном бассейне имелось 23 ледника, общей площадью 25.2 км$^2$, в том числе: 19 ледников размерами более 0.1 км$^2$ каждый, общей площадью 24.9 км$^2$ и 4 ледника размером менее 0.1 км$^2$, общей площадью 0.3 км$^2$. | | | | | | | | | | |
| | | | | | | | | | | |
| Бассейн р. Аксай (р. Тон, оз. Иссык-Куль) - Северный склон хр. Терскей-Алатау | | | | | | | | | | |
| 27 | № 27 | пр. р. Коксай | кар.-дол. | СВ | 2.3 | 1.4 | 3820 | 4520 | 76,718799 | 41,978399 |
| 27-1 | № 27-1 | пр. р. Коксай | | СЗ | 0.7 | 0.3 | 3730 | 4080 | 76,733686 | 41,999463 |
| 27-2 | № 27-2 | пр. р. Коксай | | СВ | 0.5 | 0.2 | 3840 | 4100 | 76,717077 | 41,987215 |
| 28 | № 28 | пр. р. Коксай | кар.-дол. | СВ | 2.6 | 2.0 | 3810 | 4580 | 76,72221 | 41,968365 |
| 28-1 | № 28-1 | пр. р. Коксай | | С | 0.7 | 0.1 | 3760 | 4240 | 76,736988 | 41,97202 |
| 29 | № 29 | пр. р. Коксай | кар.-дол. | С, СВ | 1.4 | 0.9 | 3810 | 4410 | 76,726887 | 41,95523 |
| 30 | № 30 | Коксай | сл. дол. | С | 4.1 | 5.3 | 3640 | 4740 | 76,752707 | 41,945839 |
| 31 | № 31 | пр. р. Коксай | дол. | С | 2.0 | 0.6 | 3750 | 4400 | 76,771927 | 41,953433 |
| 31-1 | № 31-1 | пр. р. Коксай | | СЗ | 0.5 | 0.1 | 4130 | 4610 | 76,783036 | 41,956803 |
| 32 | № 32 | пр. р. Коксай | кар. | З | 1.5 | 0.7 | 3810 | 4610 | 76,788347 | 41,96158 |
| 33 | № 33 | пр. р. Коксай | кар. | С | 2.2 | 1.4 | 3810 | 4390 | 76,795242 | 41,976122 |
| 34 | № 34 | Каратеке | кар.-дол. | СВ | 1.8 | 1.1 | 3780 | 4340 | 76,812338 | 41,971849 |

## ОСНОВНЫЕ СВЕДЕНИЯ О ЛЕДНИКАХ

| № ледника по схеме | Название | Название реки, вытекающей из ледника | Морфологи-ческий тип | Общая экспо-зиция | Наиболь-шая длина, км | Площадь, км$^2$ | Высота низшей точки конца ледника | Высота высшей точки ледника | Координаты центра (WGS 84) | |
|---|---|---|---|---|---|---|---|---|---|---|
| | | | | | | | | | долгота | широта |
| 34-1 | № 34-1 | Каратеке | | СВ | 0.8 | 0.1 | 3830 | 4130 | 76,826297 | 41,96733 |
| 34-2 | № 34-2 | Каратеке | | СЗ | 1.0 | 0.3 | 3800 | 4300 | 76,836785 | 41,968742 |
| 34-3 | № 34-3 | Каратеке | | С | 1.5 | 0.6 | 3680 | 4480 | 76,845959 | 41,973344 |
| 35 | № 35 | Сууктор | кар.-вис. | С | 1.0 | 0.6 | 3760 | 4280 | 76,85939 | 41,963248 |
| 35-1 | № 35-1 | Сууктор | | СВ | 0.4 | 0.1 | 4010 | 4190 | 76,868686 | 41,961512 |
| 36 | № 36 | пр. р. Джеруй | кар. | В | 0.9 | 0.3 | 4110 | 4390 | 76,802076 | 41,964005 |
| 37 | Джеруй | Джеруй | сл. дол. | В | 5.6 | 7.4 | 3630 | 4650 | 76,811019 | 41,947703 |
| 38 | № 38 | пр. р. Джеруй | вис. | С | 0.5 | 0.2 | 4350 | 4430 | 76,799576 | 41,935836 |
| 39 | № 39 | пр. р. Джеруй | вис. | СВ | 1.4 | 0.6 | 3790 | 4450 | 76,828255 | 41,951481 |
| 40 | № 40 | пр. р. Джеруй | сл. дол. | СВ | 2.2 | 2.9 | 3800 | 4650 | 76,826604 | 41,937745 |
| 41 | № 41 | пр. р. Джеруй | вис. | С | 0.8 | 0.2 | 3710 | 4000 | 76,847605 | 41,939625 |
| 41-1 | № 41-1 | пр. р. Джеруй | | СВ | 0.6 | 0.2 | 3810 | 4300 | 76,851859 | 41,934969 |
| 42 | № 42 | пр. р. Джеруй | дол. | С | 5.2 | 5.4 | 3800 | 4540 | 76,85311 | 41,926454 |
| 43 | № 43 | пр. р. Джеруй | кар.-дол. | С | 2.0 | 1.1 | 3720 | 4350 | 76,889125 | 41,929364 |
| 44 | № 44 | пр. р. Джеруй | дол. | С | 2.3 | 2.1 | 3610 | 4490 | 76,907186 | 41,928864 |
| 44-1 | № 44-1 | пр. р. Джеруй | | С | 1.4 | 0.5 | 3800 | 4330 | 76,920624 | 41,943778 |
| 45 | № 45 | пр. р. Джеруй | дол. | С | 2.4 | 2.7 | 3650 | 4320 | 76,935067 | 41,929372 |
| 46 | № 46 | пр. р. Джеруй | вис. | СЗ | 1.2 | 0.5 | 3760 | 4410 | 76,948174 | 41,933722 |
| 46-1 | № 46-1 | пр. р. Джеруй | | С | 1.0 | 0.2 | 3720 | 4220 | 76,952049 | 41,944151 |
| 47 | № 47 | Кольтор | дол. | С | 3.2 | 2.6 | 3650 | 4310 | 76,960791 | 41,93284 |
| 48 | № 48 | пр. р. Кольтор | дол. | С | 2.3 | 2.5 | 3620 | 4440 | 76,980954 | 41,933457 |
| 33 ледника | | | | | | 45.2 | | | | |
| Кроме того, в бассейне р. Аксай имеется 18 ледников, размерами менее 0.1 км$^2$ каждый, общей площадью 0.8 км$^2$. | | | | | | | | | | |

## ОСНОВНЫЕ СВЕДЕНИЯ О ЛЕДНИКАХ

| № ледника по схеме | Название | Название реки, вытекающей из ледника | Морфологи-ческий тип | Общая экспо-зиция | Наиболь-шая длина, км | Площадь, км$^2$ | Высота низшей точки конца ледника | Высота высшей точки ледника | Координаты центра (WGS 84) | |
|---|---|---|---|---|---|---|---|---|---|---|
| | | | | | | | | | долгота | широта |
| **Итого 51 ледник** | | | | | | **46.0** | | | | |
| **По каталогу ледников СССР (Том 14, Выпуск 2, Часть 5) в данном бассейне имелось 22 ледника, общей площадью 46.1 км$^2$.** | | | | | | | | | | |
| | | | | | | | | | | |
| **Бассейн р. Тон (оз. Иссык-Куль) - Северный склон хр. Терскей-Алатау** | | | | | | | | | | |
| **49** | **№ 49** | **Кольтор** | **дол.** | **С** | **2.7** | **3.0** | **3580** | **4460** | **77,001342** | **41,934603** |
| **49-1** | **№ 49-1** | **пр. р. Зындан** | | **С** | **0.8** | **0.3** | **3780** | **4250** | **77,013289** | **41,950458** |
| **50** | **№ 50** | **пр. р. Зындан** | **вис. кар.** | **СВ** | **1.5** | **0.5** | **3760** | **4190** | **77,018072** | **41,939048** |
| **51** | **№ 51** | **Зындан** | **сл. дол.** | **С** | **2.7** | **2.1** | **3650** | **4380** | **77,026155** | **41,935186** |
| **52** | **№ 52** | **пр. р. Зындан** | **вис.** | **СЗ** | **0.9** | **0.2** | **3870** | **4310** | **77,038546** | **41,941484** |
| **52-1** | **№ 52-1** | **пр. р. Зындан** | | **СЗ** | **0.6** | **0.3** | **3780** | **4210** | **77,044437** | **41,949127** |
| **52-2** | **№ 52-2** | **пр. р. Зындан** | | **С** | **0.5** | **0.1** | **3800** | **4110** | **77,048269** | **41,955531** |
| **53** | **№ 53** | **Тон** | **кар.-дол.** | **С** | **1.6** | **1.6** | **3730** | **4240** | **77,039832** | **41,920614** |
| **54** | **№ 54** | **пр. р. Тон** | **кар.** | **С** | **0.7** | **0.6** | **3730** | **4200** | **77,058713** | **41,917802** |
| **55** | **№ 55** | **пр. р. Тон** | **кар.-дол.** | **С** | **0.9** | **1.2** | **3680** | **4210** | **77,086205** | **41,918698** |
| **56** | **№ 56** | **пр. р. Тон** | **кар.-вис.** | **С** | **0.7** | **0.2** | **3830** | **4160** | **77,100425** | **41,922268** |
| **57** | **№ 57** | **пр. р. Туюктор** | **кар.** | **С** | **0.9** | **0.8** | **3720** | **4290** | **77,102914** | **41,937061** |
| **58** | **№ 58** | **пр. р. Туюктор** | **дол.** | **С** | **1.3** | **1.2** | **3690** | **4340** | **77,116006** | **41,929369** |
| **59** | **№ 59** | **пр. р. Туюктор** | **кар.-дол.** | **С** | **1.4** | **1.4** | **3740** | **4330** | **77,136649** | **41,927117** |
| **60** | **№ 60** | **Туюктор** | **шлф** | **СЗ** | **0.7** | **1.6** | **3740** | **4270** | **77,161372** | **41,931256** |
| **61** | **№ 61** | **пр. р. Туюктор** | **котл.** | **З** | **1.0** | **0.9** | **3950** | **4430** | **77,180452** | **41,940432** |
| **62** | **№ 62** | **пр. р. Туюктор** | **кар.-вис.** | **З** | **1.6** | **0.5** | **4190** | **4440** | **77,177682** | **41,946441** |
| **63** | **№ 63** | **пр. р. Туюктор** | **вис.** | **СЗ** | **1.0** | **0.4** | **3930** | **4200** | **77,172715** | **41,950785** |
| **64** | **№ 64** | **пр. Р. Туюктор** | **кар.-вис.** | **СЗ** | **0.4** | **0.1** | **3880** | **4070** | **77,133145** | **41,97478** |

## ОСНОВНЫЕ СВЕДЕНИЯ О ЛЕДНИКАХ

| № ледника по схеме | Название | Название реки, вытекающей из ледника | Морфологи-ческий тип | Общая экспо-зиция | Наиболь-шая длина, км | Площадь, км$^2$ | Высота низшей точки конца ледника | Высота высшей точки ледника | Координаты центра (WGS 84) | |
|---|---|---|---|---|---|---|---|---|---|---|
| | | | | | | | | | долгота | широта |
| 65 | № 65 | Ангисай | шлф | С | 1.3 | 1.4 | 3780 | 4230 | 77,155222 | 41,973168 |
| 66 | № 66 | пр. Р. Корумду | кар.-вис. | С | 1.5 | 0.7 | 3790 | 4370 | 77,168504 | 41,987306 |
| 67 | № 67 | пр. Р. Корумду | кар. | СВ | 1.3 | 0.3 | 3840 | 4350 | 77,172287 | 41,983541 |
| 68 | № 68 | пр. р. Корумду | кар.-дол. | СВ | 2.8 | 2.7 | 3770 | 4390 | 77,17785 | 41,961873 |
| 69 | № 69 | пр. р. Корумду | вис. | С | 0.7 | 0.2 | 3750 | 4210 | 77,193452 | 41,972586 |
| 70 | № 70 | пр. р. Корумду | дол. | СВ | 3.2 | 3.5 | 3750 | 4480 | 77,195043 | 41,95149 |
| 71 | Корумду | Корумду | сл. дол. | С | 3.4 | 6.8 | 3690 | 4470 | 77,223383 | 41,949474 |
| 72 | № 72 | пр. р. Корумду | кар.-дол. | СЗ | 1.8 | 1.2 | 3860 | 4260 | 77,242622 | 41,962289 |
| 27 ледников | | | | | | 33.8 | | | | |
| Кроме того, в бассейне р. Тон имеется 11 ледников, размерами менее 0.1 км$^2$ каждый, общей площадью 0.4 км$^2$. | | | | | | | | | | |
| Итого 38 ледников | | | | | | 34.2 | | | | |
| По каталогу ледников СССР (Том 14, Выпуск 2, Часть 5) в данном бассейне имелось 24 ледника, общей площадью 34.9 км$^2$. | | | | | | | | | | |
| | | | | | | | | | | |
| Бассейн р. Тоссор (оз. Иссык-Куль) - Северный склон хр. Терскей-Алатау | | | | | | | | | | |
| 73 | № 73 | пр. р. Тогузбулак | вис. | СВ | 1.5 | 0.7 | 3850 | 4470 | 77,24636 | 41,984767 |
| 74 | № 74 | Тогузбулак | дол. | С | 3.6 | 5.2 | 3750 | 4430 | 77,263602 | 41,961764 |
| 74-1 | № 74-1 | Тогузбулак | | З | 0.6 | 0.1 | 4020 | 4400 | 77,276008 | 41,963743 |
| 75 | № 75 | пр. р. Тогузбулак | кар.-вис. | СЗ | 1.0 | 0.3 | 3860 | 4260 | 77,282218 | 41,985323 |
| 76 | № 76 | пр. р. Четенды | вис. | СВ | 0.9 | 0.4 | 3890 | 4380 | 77,2813 | 41,974641 |
| 77 | № 77 | Четенды | кар.-вис. | С | 1.7 | 1.3 | 3720 | 4420 | 77,288274 | 41,957594 |
| 77-1 | № 77-1 | Четенды | | СВ | 0.7 | 0.2 | 3840 | 4250 | 77,283913 | 41,963753 |
| 78 | № 78 | пр. р. Четенды | кар.-дол. | С | 1.4 | 1.6 | 3750 | 4320 | 77,304179 | 41,953679 |
| 79 | № 79 | пр. р. Четенды | кар.-вис. | С | 1.4 | 1.2 | 3870 | 4340 | 77,321955 | 41,954275 |

## ОСНОВНЫЕ СВЕДЕНИЯ О ЛЕДНИКАХ

| № ледника по схеме | Название | Название реки, вытекающей из ледника | Морфологи-ческий тип | Общая экспо-зиция | Наиболь-шая длина, км | Площадь, км$^2$ | Высота низшей точки конца ледника | Высота высшей точки ледника | Координаты центра (WGS 84) | |
|---|---|---|---|---|---|---|---|---|---|---|
| | | | | | | | | | долгота | широта |
| 80 | № 80 | пр. р. Четенды | пл. верш. | З | 1.7 | 1.2 | 3930 | 4570 | 77,329751 | 41,969626 |
| 81 | № 81 | пр. р. Четенды | кар. | З | 0.5 | 0.1 | 3850 | 4210 | 77,319706 | 41,981767 |
| 82 | № 82 | пр. р. Четенды | кар.-вис. | З | 0.9 | 0.4 | 3910 | 4320 | 77,326863 | 41,982808 |
| 83-1 | № 83-1 | пр. р. Тоссор | | В | 0.7 | 0.2 | 4010 | 4330 | 77,336986 | 41,981816 |
| 83-2 | № 83-2 | пр. р. Тоссор | | В | 1.1 | 0.4 | 3750 | 4340 | 77,342954 | 41,971639 |
| 83 | № 83 | пр. р. Тоссор | кар.-вис. | СВ | 0.8 | 0.4 | 3850 | 4200 | 77,336426 | 41,95206 |
| 84 | № 84 | пр. р. Тоссор | вис. | СВ | 1.1 | 0.4 | 3840 | 4290 | 77,34463 | 41,947612 |
| 85 | № 85 | Тоссор | вис. | С | 0.7 | 0.5 | 3770 | 4260 | 77,357525 | 41,945286 |
| 86 | № 86 | пр. р. Тоссор | кар.-вис. | С | 0.9 | 0.5 | 3840 | 4280 | 77,375094 | 41,958357 |
| 87 | № 87 | пр. р. Тоссор | вис. | С | 0.9 | 0.4 | 3810 | 4350 | 77,385415 | 41,968314 |
| 88 | № 88 | пр. р. Тоссор | вис. | С | 1.0 | 0.5 | 3860 | 4340 | 77,392206 | 41,969759 |
| 89 | № 89 | Чолоктор | кар. | С | 1.1 | 0.6 | 3660 | 4300 | 77,391769 | 41,991787 |
| 90 | № 90 | пр. р. Сарытор | кар. | СВ | 0.8 | 0.3 | 3790 | 4280 | 77,399824 | 41,981718 |
| 91 | № 91 | Сарытор | кар.-дол. | С | 1.1 | 1.5 | 3670 | 4320 | 77,410405 | 41,96631 |
| 92 | № 92 | пр. р. Сарытор | вис. | С | 1.0 | 0.4 | 3700 | 4340 | 77,428452 | 41,972491 |
| 93 | № 93 | пр. р. Сарытор | вис. | СВ | 0.6 | 0.5 | 3760 | 4430 | 77,442197 | 41,9751 |
| 94 | № 94 | пр. р. Сарытор | вис. | З | 1.0 | 0.6 | 3840 | 4340 | 77,459191 | 41,976284 |
| 95 | № 95 | пр. р. Сарытор | кар.-вис. | С | 0.9 | 0.3 | 3790 | 4280 | 77,447832 | 41,991404 |
| 27 ледников | | | | | | 20.2 | | | | |
| Кроме того, в бассейне р. Тоссор имеется 13 ледников, размерами менее 0.1 км$^2$ каждый, общей площадью 0.6 км$^2$. | | | | | | | | | | |
| Итого 40 ледников | | | | | | 20.8 | | | | |
| По каталогу ледников СССР (Том 14, Выпуск 2, Часть 5) в данном бассейне имелось 23 ледника, общей площадью 20.1 км$^2$. | | | | | | | | | | |
| | | | | | | | | | | |

## ОСНОВНЫЕ СВЕДЕНИЯ О ЛЕДНИКАХ

| № ледника по схеме | Название | Название реки, вытекающей из ледника | Морфологи-ческий тип | Общая экспо-зиция | Наиболь-шая длина, км | Площадь, км$^2$ | Высота низшей точки конца ледника | Высота высшей точки ледника | Координаты центра (WGS 84) | |
|---|---|---|---|---|---|---|---|---|---|---|
| | | | | | | | | | долгота | широта |
| **Бассейн р. Тамга (оз. Иссык-Куль) - Северный склон хр. Сарытор** | | | | | | | | | | |
| 96 | № 96 | пр. р. Тор | кар.-вис. | СВ | 0.8 | 0.4 | 3750 | 4250 | 77,463304 | 41,975672 |
| 97 | № 97 | Тор | вис. | С | 0.5 | 0.2 | 3830 | 4220 | 77,473067 | 41,971873 |
| 98 | № 98 | пр. р. Тор | вис. | СВ | 1.3 | 1.0 | 3760 | 4370 | 77,501107 | 41,976254 |
| 99 | № 99 | пр. р. Тор | вис. | С | 0.5 | 0.1 | 3960 | 4220 | 77,507174 | 41,979488 |
| 100-1 | № 100-1 | пр. р. Тор | | С | 0.8 | 0.3 | 3810 | 4260 | 77,491264 | 42,00228 |
| 100-2 | № 100-2 | пр. р. Тор | | СВ | 0.7 | 0.2 | 3660 | 4080 | 77,502154 | 41,997051 |
| 100 | № 100 | Чегедек | сл. дол. | З | 2.2 | 3.7 | 3680 | 4390 | 77,546798 | 41,972735 |
| 101 | № 101 | пр. р. Джолбарсты | кар. | СВ | 1.8 | 0.8 | 3650 | 4400 | 77,542282 | 41,993472 |
| 102 | № 102 | Джолбарсты | кар. | СЗ | 1.5 | 1.2 | 3620 | 4450 | 77,554896 | 41,993567 |
| 102-1 | № 102-1 | пр. р. Джолбарсты | | З | 1.2 | 0.4 | 3970 | 4370 | 77,56178 | 42,001929 |
| 10 ледников | | | | | | 8.3 | | | | |
| Кроме того, в бассейне р. Тамга имеется 4 ледника, размерами менее 0.1 км$^2$ каждый, общей площадью 0.2 км$^2$. | | | | | | | | | | |
| Итого 14 ледников | | | | | | 8.5 | | | | |
| По каталогу ледников СССР (Том 14, Выпуск 2, Часть 5) в данном бассейне имелось 10 ледников, общей площадью 5.7 км$^2$, в том числе: 7 ледников размерами более 0.1 км$^2$ каждый, общей площадью 5.5 км$^2$ и 3 ледника размером менее 0.1 км$^2$, общей площадью 0.2 км$^2$. | | | | | | | | | | |
| | | | | | | | | | | |
| **Бассейн р. Барскаун (оз. Иссык-Куль) - Северный склон хр. Терскей-Алатау** | | | | | | | | | | |
| 103-1 | № 103-1 | пр. р. Барскаун | | В | 0.5 | 0.1 | 3960 | 4290 | 77,563284 | 42,018669 |
| 103-2 | № 103-2 | пр. р. Барскаун | | В | 1.0 | 0.5 | 3780 | 4420 | 77,566284 | 42,010112 |
| 103-3 | № 103-3 | пр. р. Барскаун | | СВ | 0.7 | 0.1 | 3850 | 4190 | 77,571277 | 41,995126 |
| 103-4 | № 103-4 | пр. р. Барскаун | | В | 1.1 | 0.5 | 3850 | 4420 | 77,568929 | 41,988446 |
| 103 | № 103 | пр. р. Барскаун | кар.-вис. | В | 1.3 | 0.5 | 3930 | 4340 | 77,569714 | 41,982543 |

## ОСНОВНЫЕ СВЕДЕНИЯ О ЛЕДНИКАХ

| № ледника по схеме | Название | Название реки, вытекающей из ледника | Морфологи-ческий тип | Общая экспо-зиция | Наиболь-шая длина, км | Площадь, км$^2$ | Высота низшей точки конца ледника | Высота высшей точки ледника | Координаты центра (WGS 84) | |
|---|---|---|---|---|---|---|---|---|---|---|
| | | | | | | | | | долгота | широта |
| 104 | № 104 | пр. р. Барскаун | кар.-вис. | В | 0.8 | 0.8 | 3810 | 4260 | 77,570227 | 41,968645 |
| 104-1 | № 104-1 | пр. р. Барскаун | | С | 0.9 | 0.4 | 3750 | 4170 | 77,581882 | 41,961367 |
| 105 | № 105 | пр. р. Жаныкоргон | кар.-дол. | С | 1.5 | 1.9 | 3850 | 4400 | 77,548415 | 41,937485 |
| 106 | № 106 | пр. р. Жаныкоргон | вис. | С | 1.0 | 0.5 | 3780 | 4400 | 77,563036 | 41,939977 |
| 107 | № 107 | пр. р. Жаныкоргон | шлф. | С | 1.1 | 1.2 | 3710 | 4390 | 77,57375 | 41,935266 |
| 108 | № 108 | пр. р. Жаныкоргон | вис. | С | 0.9 | 0.4 | 3810 | 4290 | 77,589452 | 41,93539 |
| 109 | № 109 | пр. р. Жаныкоргон | кар. | С | 1.1 | 0.9 | 3710 | 4300 | 77,601226 | 41,935525 |
| 110 | № 110 | пр. р. Жаныкоргон | кар.-вис. | С | 1.0 | 0.7 | 3650 | 4280 | 77,612626 | 41,944273 |
| 110-1 | № 110-1 | пр. р. Жаныкоргон | | СЗ | 0.8 | 0.2 | 3690 | 4180 | 77,619669 | 41,951853 |
| 111-1 | № 111-1 | пр. р. Керегеташ | | ЮВ | 0.8 | 0.2 | 3890 | 4260 | 77,617028 | 41,938499 |
| 111 | № 111 | пр. р. Керегеташ | кар.-вис. | СЗ | 1.2 | 0.4 | 3860 | 4270 | 77,532948 | 41,937194 |
| 112 | № 112 | пр. р. Керегеташ | кар.-вис. | Ю | 2.0 | 1.1 | 3880 | 4350 | 77,520971 | 41,967051 |
| 112-1 | № 112-1 | пр. р. Керегеташ | | З | 1.0 | 0.5 | 3950 | 4390 | 77,511726 | 41,96443 |
| 112-2 | № 112-2 | пр. р. Керегеташ | | СЗ | 0.7 | 0.3 | 3830 | 4280 | 77,504851 | 41,960452 |
| 114 | № 114 | пр. р. Керегеташ | кар. | С | 0.7 | 0.6 | 3860 | 4330 | 77,464093 | 41,931212 |
| 115 | 115 | пр. р. Керегеташ | кар. | С | 1.0 | 0.4 | 3830 | 4260 | 77,476571 | 41,926743 |
| 116 | № 116 | пр. р. Керегеташ | кар. | СВ | 1.6 | 0.8 | 3830 | 4410 | 77,486295 | 41,921377 |
| 116-1 | № 116-1 | пр. р. Керегеташ | | СВ | 0.9 | 0.2 | 3860 | 4170 | 77,496233 | 41,916638 |
| 117 | № 117 | пр. р. Керегеташ | кар. | В | 0.7 | 0.3 | 3920 | 4220 | 77,49415 | 41,908917 |
| 118 | № 118 | пр. р. Керегеташ | кар.-дол. | С | 1.7 | 1.3 | 3790 | 4380 | 77,504936 | 41,897633 |
| 119-1 | № 119-1 | пр. р. Керегеташ | | В | 0.6 | 0.1 | 3990 | 4260 | 77,516833 | 41,894026 |
| 119-2 | № 119-2 | пр. р. Керегеташ | | В | 0.8 | 0.2 | 4070 | 4340 | 77,515155 | 41,888725 |
| 119-3 | № 118-3 | пр. р. Керегеташ | | В | 0.5 | 0.1 | 4020 | 4280 | 77,51674 | 41,885046 |

## ОСНОВНЫЕ СВЕДЕНИЯ О ЛЕДНИКАХ

| № ледника по схеме | Название | Название реки, вытекающей из ледника | Морфологи-ческий тип | Общая экспо-зиция | Наиболь-шая длина, км | Площадь, км$^2$ | Высота низшей точки конца ледника | Высота высшей точки ледника | Координаты центра (WGS 84) | |
|---|---|---|---|---|---|---|---|---|---|---|
| | | | | | | | | | долгота | широта |
| 119 | № 119 | пр. р. Керегеташ | сл.-дол. | С | 2.4 | 2.2 | 3760 | 4410 | 77,531034 | 41,872158 |
| 120 | № 120 | пр. р. Керегеташ | кар.-дол. | С | 2.4 | 1.6 | 3780 | 4470 | 77,54893 | 41,877229 |
| 121 | № 121 | пр. р. Керегеташ | вис. | С | 1.0 | 0.4 | 3870 | 4310 | 77,557662 | 41,887385 |
| 122 | № 122 | пр. р. Керегеташ | дол. | С | 2.5 | 1.9 | 3790 | 4410 | 77,576394 | 41,877985 |
| 123 | № 123 | пр. р. Керегеташ | кар.-вис. | С | 1.0 | 0.4 | 3850 | 4310 | 77,583448 | 41,8904 |
| 124 | № 124 | пр. р. Керегеташ | дол. | С | 1.7 | 1.1 | 3820 | 4440 | 77,594718 | 41,880428 |
| 125 | № 125 | пр. р. Керегеташ | кар.-дол. | С | 1.6 | 0.8 | 3850 | 4360 | 77,606647 | 41,88335 |
| 126 | № 126 | пр. р. Керегеташ | кар.-дол. | С | 1.3 | 0.5 | 3840 | 4300 | 77,61679 | 41,882731 |
| 127 | № 127 | пр. р. Керегеташ | дол. | С | 2.0 | 1.6 | 3730 | 4420 | 77,633644 | 41,882708 |
| 128 | № 128 | пр. р. Барскаун | вис. | С | 1.0 | 1.0 | 3730 | 4370 | 77,656849 | 41,887135 |
| 129 | № 129 | пр. р. Барскаун | вис. | СЗ | 1.2 | 0.4 | 3800 | 4330 | 77,670591 | 41,885485 |
| 130 | № 130 | пр. р. Барскаун | вис. | С | 1.0 | 0.5 | 3830 | 4370 | 77,67784 | 41,886234 |
| 131 | № 131 | пр. р. Барскаун | кар. | СВ | 1.2 | 0.6 | 3910 | 4410 | 77,683108 | 41,880709 |
| 132 | № 132 | пр. р. Барскаун | кар. | СВ | 1.5 | 1.2 | 3880 | 4320 | 77,694345 | 41,874049 |
| 132-1 | № 132-1 | пр. р. Барскаун | | СВ | 0.6 | 0.2 | 3970 | 4220 | 77,705158 | 41,873394 |
| 132-2 | № 132-2 | пр. р. Барскаун | | СВ | 0.3 | 0.1 | 4080 | 4210 | 77,707942 | 41,867668 |
| 133 | № 133 | пр. р. Барскаун | сл. дол. | ЮЗ | 2.0 | 1.2 | 4000 | 4600 | 77,719504 | 41,91566 |
| 134 | № 134 | пр. р. Барскаун | вис. | Ю | 0.9 | 0.5 | 4170 | 4480 | 77,702773 | 41,910719 |
| 135 | № 135 | пр. р. Дунгуроме | кар.-дол. | С | 1.6 | 1.5 | 3750 | 4450 | 77,693302 | 41,916692 |
| 136 | № 136 | пр. р. Дунгуроме | вис. | С | 1.2 | 0.6 | 3800 | 4540 | 77,70723 | 41,924079 |
| 137 | № 137 | пр. р. Дунгуроме | кар. | СЗ | 1.5 | 1.2 | 3790 | 4490 | 77,717787 | 41,925735 |
| 137-1 | № 137-1 | пр. р. Дунгуроме | | СЗ | 1.4 | 0.5 | 3800 | 4450 | 77,727923 | 41,932757 |
| 138 | № 138 | Дунгуроме | сл. дол. | СЗ | 2.4 | 1.4 | 3880 | 4510 | 77,742492 | 41,935711 |

## ОСНОВНЫЕ СВЕДЕНИЯ О ЛЕДНИКАХ

| № ледника по схеме | Название | Название реки, вытекающей из ледника | Морфологи-ческий тип | Общая экспо-зиция | Наиболь-шая длина, км | Площадь, км$^2$ | Высота низшей точки конца ледника | Высота высшей точки ледника | Координаты центра (WGS 84) | |
|---|---|---|---|---|---|---|---|---|---|---|
| | | | | | | | | | долгота | широта |
| 139 | № 139 | пр. р. Дунгуроме | кар.-вис. | ЮВ | 1.4 | 0.9 | 4010 | 4580 | 77,70881 | 41,971679 |
| 140 | № 140 | пр. р. Дунгуроме | кар. | ЮЗ | 2.1 | 1.0 | 3980 | 4650 | 77,699565 | 41,974089 |
| 141 | № 141 | пр. р. Дунгуроме | кар.-дол. | Ю | 2.3 | 1.9 | 3990 | 4580 | 77,684184 | 41,97766 |
| 142-1 | № 142-1 | пр. р. Барскаун | | СЗ | 0.9 | 0.3 | 3860 | 4190 | 77,665679 | 41,976377 |
| 142-2 | № 142-2 | пр. р. Барскаун | | СЗ | 1.0 | 0.3 | 3880 | 4430 | 77,670422 | 41,980714 |
| 142 | № 142 | пр. р. Барскаун | кар.-дол. | СЗ | 1.8 | 1.0 | 3790 | 4540 | 77,676461 | 41,989597 |
| 143 | № 143 | пр. р. Барскаун | кар.-дол. | СЗ | 1.7 | 1.5 | 3800 | 4660 | 77,67374 | 42,009204 |
| 143-1 | № 143-1 | пр. р. Барскаун | | З | 1.1 | 0.3 | 3880 | 4240 | 77,67236 | 42,024951 |
| 143-2 | № 143-2 | пр. р. Барскаун | | З | 0.4 | 0.1 | 4080 | 4300 | 77,675559 | 42,029092 |
| 144 | № 144 | Таралган | вис. | С | 0.9 | 0.3 | 3790 | 4310 | 77,658018 | 42,04176 |
| 61 ледник | | | | | | 44.2 | | | | |
| Кроме того, в бассейне р. Барскаун имеется 14 ледников, размерами менее 0.1 км$^2$ каждый, общей площадью 0.8 км$^2$. | | | | | | | | | | |
| Итого 75 ледников | | | | | | 45.0 | | | | |
| По каталогу ледников СССР (Том 14, Выпуск 2, Часть 5) в данном бассейне имелось 68 ледников, общей площадью 36.1 км$^2$, в том числе: 43 ледника размерами более 0.1 км$^2$ каждый, общей площадью 34.7 км$^2$ и 25 ледников размером менее 0.1 км$^2$, общей площадью 1.4 км$^2$. | | | | | | | | | | |
| | | | | | | | | | | |
| Бассейн р. Чон-Джаргылчак (оз. Иссык-Куль) - Северный склон хр. Терскей-Алатау | | | | | | | | | | |
| 146 | № 146 | пр. р. Чон-Джаргылчак | кар. | СВ, С | 1.5 | 0.9 | 3740 | 4300 | 77,675866 | 42,038192 |
| 147 | № 147 | пр. р. Чон-Джаргылчак | кар. | СВ | 1.9 | 0.8 | 3660 | 4380 | 77,682509 | 42,037103 |
| 148 | № 148 | пр. р. Чон-Джаргылчак | кар. | С | 1.0 | 0.2 | 3730 | 4180 | 77,69783 | 42,041978 |
| 149-1 | № 148-1 | пр. р. Чон-Джаргылчак | | В | 0.3 | 0.1 | 4010 | 4270 | 77,687733 | 42,029749 |
| 149 | № 149 | пр. р. Чон-Джаргылчак | кар.-вис. | СВ | 2.5 | 1.1 | 3680 | 4450 | 77,688961 | 42,02361 |
| 150 | № 150 | пр. р. Чон-Джаргылчак | кар.-вис. | СВ | 1.6 | 0.9 | 3680 | 4310 | 77,702898 | 42,019157 |

## ОСНОВНЫЕ СВЕДЕНИЯ О ЛЕДНИКАХ

| № ледника по схеме | Название | Название реки, вытекающей из ледника | Морфологи-ческий тип | Общая экспо-зиция | Наиболь-шая длина, км | Площадь, км$^2$ | Высота низшей точки конца ледника | Высота высшей точки ледника | Координаты центра (WGS 84) | |
|---|---|---|---|---|---|---|---|---|---|---|
| | | | | | | | | | долгота | широта |
| 151 | № 151 | пр. р. Чон-Джаргылчак | дол. | В | 1.8 | 1.1 | 3850 | 4570 | 77,692871 | 42,009215 |
| 152 | № 152 | пр. р. Чон-Джаргылчак | кар.-вис. | СВ | 1.4 | 0.5 | 3910 | 4320 | 77,693901 | 41,999748 |
| 153 | № 153 | пр. р. Чон-Джаргылчак | дол. | С | 1.9 | 1.0 | 3780 | 4460 | 77,696112 | 41,991542 |
| 154 | № 154 | Чон-Джаргылчак | дол. | СВ | 2.7 | 1.6 | 3600 | 4780 | 77,704828 | 41,986695 |
| 155 | Королькова | Чон-Джаргылчак | сл. дол. | С | 1.9 | 2.2 | 3600 | 4530 | 77,727206 | 41,985618 |
| 156 | № 156 | пр. р. Чон-Джаргылчак | вис. | СЗ | 1.4 | 0.5 | 3710 | 4390 | 77,73735 | 41,993704 |
| 157 | № 157 | пр. р. Чон-Джаргылчак | кар.-вис. | С | 2.1 | 2.3 | 3720 | 4530 | 77,759232 | 42,008998 |
| 158 | № 158 | пр. р. Чон-Джаргылчак | кар. | С | 1.9 | 0.9 | 3720 | 4480 | 77,769905 | 42,022244 |
| 159 | № 159 | пр. р. Чон-Джаргылчак | кар.-вис. | СЗ | 1.6 | 0.6 | 3790 | 4190 | 77,783015 | 42,024402 |
| 160 | № 160 | пр. р. Чон-Джаргылчак | кар. | З | 1.9 | 0.8 | 3900 | 4360 | 77,790273 | 42,029285 |
| 161 | № 161 | пр. р. Чон-Джаргылчак | пл. верш. | Ю | 1.0 | 0.4 | 4260 | 4510 | 77,791751 | 42,035966 |
| 162 | № 162 | пр. р. Чон-Джаргылчак | кар.-вис. | З | 1.8 | 1.0 | 3850 | 4510 | 77,788395 | 42,041874 |
| 163 | № 163 | пр. р. Чон-Джаргылчак | кар. | С | 2.1 | 1.8 | 3790 | 4450 | 77,791421 | 42,047776 |
| 163-1 | № 163-1 | пр. р. Чон-Джаргылчак | | З | 1.3 | 0.4 | 3860 | 4320 | 77,793626 | 42,060826 |
| 164 | № 164 | пр. р. Чон-Джаргылчак | кар.-вис. | СЗ | 0.9 | 0.4 | 3800 | 4370 | 77,792974 | 42,072947 |
| 21 ледник | | | | | | 19.5 | | | | |
| По каталогу ледников СССР (Том 14, Выпуск 2, Часть 5) в данном бассейне имелось 23 ледника, общей площадью 13.1 км$^2$, в том числе: 19 ледников размерами более 0.1 км$^2$ каждый, общей площадью 12.9 км$^2$ и 4 ледника размером менее 0.1 км$^2$, общей площадью 0.2 км$^2$. | | | | | | | | | | |
| | | | | | | | | | | |
| Бассейн р. Кичи-Джаргылчак (оз. Иссык-Куль) - Северный склон хр. Терскей-Алатау | | | | | | | | | | |
| 165 | № 165 | пр. р. Кичи-Джаргылчак | кар.-вис. | В | 0.6 | 0.3 | 3750 | 4310 | 77,801083 | 42,061906 |
| 166 | № 166 | пр. р. Кичи-Джаргылчак | кар.-вис. | СВ | 0.9 | 0.2 | 3810 | 4120 | 77,809648 | 42,051108 |
| 167 | № 167 | пр. р. Кичи-Джаргылчак | кар.-вис. | СВ | 0.9 | 0.3 | 3790 | 4180 | 77,812875 | 42,043106 |

## ОСНОВНЫЕ СВЕДЕНИЯ О ЛЕДНИКАХ

| № ледника по схеме | Название | Название реки, вытекающей из ледника | Морфологи-ческий тип | Общая экспо-зиция | Наиболь-шая длина, км | Площадь, км$^2$ | Высота низшей точки конца ледника | Высота высшей точки ледника | Координаты центра (WGS 84) | |
|---|---|---|---|---|---|---|---|---|---|---|
| | | | | | | | | | долгота | широта |
| 168 | № 168 | Кичи-Джаргылчак | дол. | В, С | 3.4 | 2.7 | 3660 | 4520 | 77,815073 | 42,037534 |
| 169 | № 169 | пр. р. Кичи-Джаргылчак | кар.-дол. | С | 1.6 | 0.8 | 3760 | 4320 | 77,845521 | 42,048398 |
| 169-1 | № 169-1 | пр. р. Кичи-Джаргылчак | | З | 0.6 | 0.1 | 4010 | 4170 | 77,860413 | 42,05455 |
| 170 | № 170 | пр. р. Кичи-Джаргылчак | кар.-дол. | СЗ | 1.3 | 0.6 | 3880 | 4290 | 77,857422 | 42,065389 |
| 171 | № 171 | пр. р. Кичи-Джаргылчак | кар.-дол. | З | 1.6 | 0.7 | 3920 | 4420 | 77,859736 | 42,073002 |
| 172 | № 172 | пр. р. Кичи-Джаргылчак | кар.-дол. | З | 1.1 | 0.4 | 3840 | 4410 | 77,848055 | 42,081839 |
| 9 ледников | | | | | | 6.1 | | | | |
| Кроме того, в бассейне р. Чон-Джаргылчак имеется 2 ледника, размерами менее 0.1 км$^2$ каждый, общей площадью 0.1 км$^2$. | | | | | | | | | | |
| Итого 11 ледников | | | | | | 6.2 | | | | |
| По каталогу ледников СССР (Том 14, Выпуск 2, Часть 5) в данном бассейне имелось 8 ледников, общей площадью 8.6 км$^2$. | | | | | | | | | | |
| | | | | | | | | | | |
| Бассейн р. Актерек (оз. Иссык-Куль) - Северный склон хр. Терскей-Алатау | | | | | | | | | | |
| 173 | Актерек Западный | Актерек | дол. | СЗ | 2.7 | 1.5 | 3750 | 4340 | 77,861215 | 42,083948 |
| 173-1 | № 173-1 | пр. р. Актерек | | СВ | 0.6 | 0.2 | 3760 | 4220 | 77,832693 | 42,107989 |
| 174 | № 174 | Актерек | вис. | С | 1.5 | 0.9 | 3640 | 4630 | 77,872063 | 42,093874 |
| 174-1 | № 174-1 | Актерек | | С | 0.3 | 0.1 | 3930 | 4260 | 77,863075 | 42,102007 |
| 175 | Актерек Восточный | Актерек | сл. дол. | СЗ | 3.2 | 2.6 | 3490 | 4470 | 77,887055 | 42,092762 |
| 176 | № 176 | пр. р. Актерек | кар.-вис. | СЗ | 1.2 | 0.6 | 3780 | 4440 | 77,890749 | 42,09905 |
| 177 | № 177 | пр. р. Актерек | вис. | С | 1.2 | 0.4 | 3860 | 4340 | 77,887446 | 42,113224 |
| 7 ледников | | | | | | 6.3 | | | | |
| По каталогу ледников СССР (Том 14, Выпуск 2, Часть 5) в данном бассейне имелось 8 ледников, общей площадью 6.8 км$^2$, в том числе: 5 ледников размерами более 0.1 км$^2$ каждый, общей площадью 6.7 км$^2$ и 3 ледника размером менее 0.1 км$^2$, общей площадью 0.1 км$^2$. | | | | | | | | | | |

## ОСНОВНЫЕ СВЕДЕНИЯ О ЛЕДНИКАХ

| № ледника по схеме | Название | Название реки, вытекающей из ледника | Морфологи-ческий тип | Общая экспо-зиция | Наиболь-шая длина, км | Площадь, км$^2$ | Высота низшей точки конца ледника | Высота высшей точки ледника | Координаты центра (WGS 84) | |
|---|---|---|---|---|---|---|---|---|---|---|
| | | | | | | | | | долгота | широта |
| **Бассейн р. Чичкан (оз. Иссык-Куль) - Северный склон хр. Терскей-Алатау** | | | | | | | | | | |
| 178 | № 178 | Чичкан | кар. | С | 1.7 | 1.0 | 3640 | 4310 | 77,898615 | 42,117583 |
| 1 ледник | | | | | | 1.0 | | | | |
| По каталогу ледников СССР (Том 14, Выпуск 2, Часть 5) в данном бассейне имелось 4 ледника, общей площадью 0.7 км$^2$, в том числе: 1 ледник размером более 0.1 км$^2$, площадью 0.6 км$^2$ и 3 ледника размером менее 0.1 км$^2$, общей площадью 0.1 км$^2$. | | | | | | | | | | |
| | | | | | | | | | | |
| **Бассейн р. Джуука (оз. Иссык-Куль) - Северный склон хр. Терскей-Алатау** | | | | | | | | | | |
| 179 | № 179 | пр. р. Джуука | кар. | В | 1.4 | 0.6 | 3700 | 4460 | 77,903419 | 42,099672 |
| 179-1 | № 179-1 | пр. р. Джуука | | СВ | 0.7 | 0.2 | 3680 | 4100 | 77,912254 | 42,122916 |
| 180 | № 180 | пр. р. Джуука | кар. - вис. | ЮВ | 0.6 | 0.2 | 3940 | 4290 | 77,89753 | 42,085815 |
| 182 | № 182 | пр. р. Джуука | кар. | В | 0.9 | 0.2 | 4070 | 4280 | 77,813367 | 42,027876 |
| 182-1 | № 182-1 | пр. р. Джуука | | ЮВ | 1.2 | 0.5 | 3770 | 4290 | 77,797194 | 42,019688 |
| 183 | № 183 | пр. р. Джуука | котл. | В | 1.4 | 1.1 | 3810 | 4540 | 77,775257 | 42,011275 |
| 184 | № 184 | пр. р. Дунгуроме | котл. | Ю | 1.2 | 0.6 | 3990 | 4320 | 77,752153 | 41,996121 |
| 184-1 | № 184-1 | пр. р. Дунгуроме | | ЮВ | 0.7 | 0.2 | 3860 | 4260 | 77,762453 | 41,996131 |
| 185 | № 185 | пр. р. Дунгуроме | кар. | ЮВ | 0.5 | 0.2 | 4010 | 4510 | 77,720558 | 41,979238 |
| 186 | № 186 | пр. р. Дунгуроме | вис. | С | 0.7 | 0.4 | 3820 | 4200 | 77,731867 | 41,958369 |
| 187 | № 187 | Дунгуроме | кар.-дол. | С | 1.9 | 1.2 | 3800 | 4550 | 77,745742 | 41,954568 |
| 188 | № 188 | пр. р. Дунгуроме | кар.-дол. | С | 1.3 | 0.6 | 3780 | 4460 | 77,756733 | 41,959681 |
| 189 | № 189 | пр. р. Дунгуроме | кар.-дол. | СЗ | 1.2 | 0.5 | 3830 | 4350 | 77,76286 | 41,961174 |
| 189-1 | № 189-1 | пр. р. Дунгуроме | | СЗ | 0.4 | 0.1 | 4120 | 4410 | 77,770232 | 41,961489 |
| 190 | № 190 | пр. р. Дунгуроме | кар.-вис. | СЗ | 1.1 | 0.7 | 3780 | 4400 | 77,775655 | 41,968356 |
| 191 | № 191 | пр. р. Дунгуроме | вис. | СЗ | 0.8 | 0.3 | 3980 | 4460 | 77,783289 | 41,971314 |

## ОСНОВНЫЕ СВЕДЕНИЯ О ЛЕДНИКАХ

| № ледника по схеме | Название | Название реки, вытекающей из ледника | Морфологи-ческий тип | Общая экспо-зиция | Наиболь-шая длина, км | Площадь, км$^2$ | Высота низшей точки конца ледника | Высота высшей точки ледника | Координаты центра (WGS 84) | |
|---|---|---|---|---|---|---|---|---|---|---|
| | | | | | | | | | долгота | широта |
| 192 | № 192 | пр. р. Дунгуроме | вис. | С | 0.8 | 0.4 | 3860 | 4420 | 77,788452 | 41,97517 |
| 193 | № 193 | пр. р. Дунгуроме | кар. | С | 1.4 | 0.7 | 3820 | 4430 | 77,798021 | 41,970493 |
| 194 | № 194 | пр. р. Джуука | вис. | СВ | 1.0 | 0.8 | 3920 | 4310 | 77,803512 | 41,96678 |
| 195 | № 195 | пр. р. Джуука | вис. | В | 0.4 | 0.1 | 3990 | 4150 | 77,818924 | 41,960904 |
| 196 | № 196 | пр. р. Джуука | кар.-вис. | ЮВ | 0.6 | 0.2 | 4170 | 4430 | 77,779017 | 41,965182 |
| 197 | Джуука | Джуука | дол. | В | 3.0 | 4.0 | 3860 | 4590 | 77,767382 | 41,94644 |
| 198 | № 198 | Джуука | кар.-дол. | С | 2.3 | 1.4 | 3880 | 4580 | 77,78307 | 41,939497 |
| 199 | № 199 | пр. р. Джуука | вис. | С | 1.3 | 0.5 | 3800 | 4590 | 77,805135 | 41,942964 |
| 200 | № 200 | пр. р. Джуука | пл. верш. | В | 0.3 | 0.1 | 4150 | 4530 | 77,810085 | 41,94134 |
| 201 | № 201 | пр. р. Джуука | кар.-вис. | ЮЗ | 1.8 | 1.7 | 3970 | 4600 | 77,869166 | 41,977874 |
| 202 | № 202 | пр. р. Джуука | кар. | С | 0.9 | 0.3 | 3810 | 4270 | 77,858735 | 41,990915 |
| 203 | № 203 | пр. р. Джуука | кар. | С | 2.4 | 0.9 | 3780 | 4660 | 77,870619 | 41,994359 |
| 204 | № 204 | пр. р. Джуука | дол. | С | 1.8 | 1.4 | 3760 | 4670 | 77,883435 | 41,995806 |
| 205 | № 205 | пр. р. Джуука | кар.-дол. | С | 1.3 | 0.8 | 3790 | 4440 | 77,89174 | 42,003665 |
| 206 | № 206 | пр. р. Джуука | кар.-дол. | С | 1.8 | 2.2 | 3750 | 4730 | 77,913944 | 42,005509 |
| 207 | № 207 | пр. р. Джуука | кар.-дол. | С | 1.4 | 1.3 | 3710 | 4570 | 77,933532 | 42,018498 |
| 208 | № 208 | пр. р. Иттиш | кар.-дол. | СЗ | 1.7 | 0.7 | 3670 | 4430 | 77,954351 | 42,023764 |
| 209 | № 209 | пр. р. Иттиш | кар. | СВ | 0.6 | 0.3 | 3750 | 4350 | 77,963924 | 42,023669 |
| 210 | № 210 | пр. р. Иттиш | вис. | СВ | 0.6 | 0.2 | 3750 | 4380 | 77,971113 | 42,024627 |
| 211 | № 211 | Иттиш | дол. | В | 3.8 | 4.1 | 3930 | 4760 | 77,953283 | 42,013779 |
| 212 | № 212 | пр. р. Джамансу | вис. | В | 0.8 | 0.1 | 3820 | 4180 | 77,974927 | 42,037902 |
| 213 | № 213 | пр. р. Джамансу | вис. | С | 0.7 | 0.2 | 3720 | 4210 | 77,988871 | 42,036217 |
| 214 | № 214 | Джамансу | кар.-дол. | СВ | 1.3 | 1.2 | 3790 | 4590 | 78,001004 | 42,034232 |

## ОСНОВНЫЕ СВЕДЕНИЯ О ЛЕДНИКАХ

| № ледника по схеме | Название | Название реки, вытекающей из ледника | Морфологи-ческий тип | Общая экспо-зиция | Наиболь-шая длина, км | Площадь, км$^2$ | Высота низшей точки конца ледника | Высота высшей точки ледника | Координаты центра (WGS 84) | |
|---|---|---|---|---|---|---|---|---|---|---|
| | | | | | | | | | долгота | широта |
| 214-1 | № 214-1 | пр. р. Джамансу | | СЗ | 0.5 | 0.1 | 3970 | 4210 | 77,999493 | 42,058415 |
| 215 | № 215 | пр. р. Кашкатор | вис. | СВ | 0.6 | 0.2 | 3960 | 4290 | 78,010409 | 42,063201 |
| 216 | № 216 | Кашкатор | дол. | С | 1.8 | 0.8 | 3760 | 4420 | 78,015279 | 42,037993 |
| 217 | № 217 | пр. р. Кашкатор | дол. | С | 1.6 | 1.5 | 3770 | 4570 | 78,034887 | 42,036869 |
| 218 | № 218 | пр. р. Кашкатор | кар.-вис. | СЗ | 1.9 | 0.7 | 3840 | 4460 | 78,045842 | 42,040655 |
| 219 | № 219 | пр. р. Ашу-Кашкасу | вис. | С | 0.9 | 0.2 | 3750 | 4260 | 78,050038 | 42,045886 |
| 219-1 | № 219-1 | пр. р. Ашу-Кашкасу | | СВ | 0.7 | 0.1 | 3860 | 4380 | 78,056377 | 42,041274 |
| 219-2 | № 219-2 | пр. р. Ашу-Кашкасу | | С | 0.7 | 0.2 | 3930 | 4210 | 78,075625 | 42,053564 |
| 220 | № 220 | пр. р. Джуукучак | кар. | С | 1.3 | 0.4 | 3740 | 4210 | 78,075171 | 42,069142 |
| 221-1 | № 221-1 | пр. р. Джуукучак | | СВ | 0.6 | 0.1 | 3820 | 4150 | 78,078803 | 42,059861 |
| 221 | № 221 | пр. р. Джуукучак | вис. | СВ | 1.0 | 0.3 | 3800 | 4400 | 78,08019 | 42,049326 |
| 222 | № 222 | пр. р. Джуукучак | кар. | СВ | 1.4 | 0.5 | 3740 | 4410 | 78,090321 | 42,039238 |
| 223 | Джуукучак | Джуукучак | перем. | С | 1.7 | 1.3 | 3790 | 4520 | 78,099532 | 42,031693 |
| 224 | № 224 | пр. р. Джуукучак | дол. | З, СЗ | 2.0 | 1.4 | 3840 | 4790 | 78,112382 | 42,038833 |
| 225 | № 225 | пр. р. Джуукучак | кар.-вис. | СЗ | 1.3 | 0.7 | 3820 | 4250 | 78,114582 | 42,050006 |
| 226 | № 226 | пр. р. Джуукучак | дол. | СЗ | 1.8 | 1.2 | 3780 | 4350 | 78,129653 | 42,054907 |
| 226-1 | № 226-1 | пр. р. Джуукучак | | СЗ | 1.1 | 0.4 | 3890 | 4340 | 78,133784 | 42,066802 |
| 227 | № 227 | пр. р. Джуукучак | кар. | СЗ | 0.9 | 0.5 | 3900 | 4280 | 78,127438 | 42,082221 |
| 228 | № 228 | пр. р. Джуукучак | кар.-вис. | З | 0.9 | 0.5 | 3930 | 4320 | 78,127121 | 42,096292 |
| 230 | № 230 | пр. р. Кашкатор | вис. | СЗ | 0.8 | 0.2 | 3860 | 4210 | 78,115262 | 42,120282 |
| 232 | № 232 | Джуматай | кар.-вис. | СЗ | 0.9 | 0.3 | 3750 | 4040 | 78,09431 | 42,136176 |
| 60 ледников | | | | | | 42.8 | | | | |
| Кроме того, в бассейне р. Джуука имеется 26 ледников, размерами менее 0.1 км$^2$ каждый, общей площадью 1.1 км$^2$. | | | | | | | | | | |

## ОСНОВНЫЕ СВЕДЕНИЯ О ЛЕДНИКАХ

| № ледника по схеме | Название | Название реки, вытекающей из ледника | Морфологи-ческий тип | Общая экспо-зиция | Наиболь-шая длина, км | Площадь, км$^2$ | Высота низшей точки конца ледника | Высота высшей точки ледника | Координаты центра (WGS 84) | |
|---|---|---|---|---|---|---|---|---|---|---|
| | | | | | | | | | долгота | широта |
| **Итого 86 ледников** | | | | | | **43.9** | | | | |
| **По каталогу ледников СССР (Том 14, Выпуск 2, Часть 5) в данном бассейне имелось 74 ледника, общей площадью 49.2 км$^2$, в том числе: 54 ледника размерами более 0.1 км$^2$ каждый, общей площадью 47.9 км$^2$ и 20 ледников размером менее 0.1 км$^2$, общей площадью 1.3 км$^2$.** | | | | | | | | | | |
| | | | | | | | | | | |
| **Бассейн р. Кичине-Кызылсу (оз. Иссык-Куль) - Северный склон хр. Терскей-Алатау** | | | | | | | | | | |
| **233** | **№ 233** | **пр. р. Кичине-Кызылсу** | **кар.** | **СЗ** | **0.6** | **0.4** | **3740** | **4050** | **78,102038** | **42,137111** |
| **234** | **№ 234** | **пр. р. Кичине-Кызылсу** | **кар.** | **С** | **0.8** | **0.1** | **3620** | **3980** | **78,109683** | **42,150325** |
| **235** | **№ 235** | **пр. р. Кичине-Кызылсу** | **вис.** | **СВ** | **0.7** | **0.1** | **3790** | **4100** | **78,11696** | **42,131161** |
| **236** | **№ 236** | **Кичине-Кызылсу** | **кар.-дол.** | **С** | **1.1** | **0.4** | **3740** | **3990** | **78,125853** | **42,104458** |
| **237** | **№ 237** | **пр. р. Кичине-Кызылсу** | **кар.** | **С** | **0.9** | **0.2** | **3680** | **4000** | **78,134578** | **42,104617** |
| **5 ледников** | | | | | | **1.2** | | | | |
| **Кроме того, в бассейне р. Кичине-Кызылсу имеется 8 ледников, размерами менее 0.1 км$^2$ каждый, общей площадью 0.3 км$^2$.** | | | | | | | | | | |
| **Итого 13 ледников** | | | | | | **1.5** | | | | |
| **По каталогу ледников СССР (Том 14, Выпуск 2, Часть 5) в данном бассейне имелось 14 ледников, общей площадью 3.9 км$^2$, в том числе: 9 ледников размерами более 0.1 км$^2$ каждый, общей площадью 3.5 км$^2$ и 5 ледников размером менее 0.1 км$^2$, общей площадью 0.4 км$^2$.** | | | | | | | | | | |
| | | | | | | | | | | |
| **Бассейн р. Чон-Кызылсу (оз. Иссык-Куль) - Северный склон хр. Терскей-Алатау** | | | | | | | | | | |
| **242** | **№ 242** | **пр. р. Аютор** | **кар.** | **С** | **0.8** | **0.1** | **3680** | **3980** | **78,144158** | **42,185054** |
| **243** | **№ 243** | **Аютор** | **кар.-дол.** | **С** | **1.2** | **0.3** | **3630** | **3960** | **78,153223** | **42,180923** |
| **244** | **№ 244** | **пр. р. Чон-Кызылсу** | **кар.-дол.** | **С** | **1.8** | **0.6** | **3640** | **4150** | **78,162239** | **42,125054** |
| **245** | **№ 245** | **пр. р. Ашутор** | **кар.-вис.** | **В** | **0.7** | **0.2** | **3840** | **4070** | **78,14936** | **42,104117** |
| **247** | **№ 247** | **пр. р. Ашутор** | **кар.-вис.** | **В** | **1.1** | **0.3** | **3850** | **4320** | **78,136327** | **42,096362** |
| **248** | **№ 248** | **пр. р. Ашутор** | **кар.-вис.** | **СВ** | **1.0** | **0.3** | **3810** | **4200** | **78,139611** | **42,092573** |
| **249** | **Ашутор** | **Ашутор** | **дол. перем.** | **С** | **3.3** | **2.2** | **3660** | **4450** | **78,149958** | **42,062235** |

## ОСНОВНЫЕ СВЕДЕНИЯ О ЛЕДНИКАХ

| № ледника по схеме | Название | Название реки, вытекающей из ледника | Морфологи-ческий тип | Общая экспо-зиция | Наиболь-шая длина, км | Площадь, км$^2$ | Высота низшей точки конца ледника | Высота высшей точки ледника | Координаты центра (WGS 84) | |
|---|---|---|---|---|---|---|---|---|---|---|
| | | | | | | | | | долгота | широта |
| 250 | № 250 | пр. р. Ашутор | дол. | СЗ | 2.2 | 1.6 | 3720 | 4490 | 78,162382 | 42,067614 |
| 251 | № 251 | пр. р. Ашутор | кар.-вис. | СЗ | 1.0 | 0.2 | 3830 | 4180 | 78,164492 | 42,077251 |
| 252 | № 252 | пр. р. Ашутор | вис. | СЗ | 0.8 | 0.2 | 3980 | 4360 | 78,170063 | 42,077934 |
| 253 | № 253 | пр. р. Ашутор | дол. | С | 1.8 | 1.2 | 3740 | 4390 | 78,177648 | 42,089279 |
| 254 | Котртор Западный | Котртор | дол. | С | 4.4 | 2.9 | 3600 | 4530 | 78,18565 | 42,081406 |
| 255 | Котртор Восточный | Котртор | дол. | С | 2.1 | 2.0 | 3610 | 4470 | 78,205174 | 42,082621 |
| 256 | № 256 | пр. р. Кельдеке | дол. | С | 1.7 | 2.4 | 3590 | 4670 | 78,235702 | 42,099324 |
| 257 | № 257 | пр. р. Кельдеке | дол. | СЗ | 3.3 | 2.8 | 3540 | 4730 | 78,260235 | 42,105142 |
| 258 | № 258 | пр. р. Кельдеке | вис. | С | 0.5 | 0.1 | 3880 | 4160 | 78,248196 | 42,11988 |
| 259 | № 259 | пр. р. Кельдеке | вис. | С | 0.5 | 0.1 | 3810 | 4230 | 78,254316 | 42,119061 |
| 260 | Кельдеке | Кельдеке | сл. дол. | СЗ | 3.9 | 2.9 | 3630 | 4680 | 78,269524 | 42,119293 |
| 261 | № 261 | пр. р. Кельдеке | вис. | ЮЗ | 2.1 | 0.9 | 3890 | 4730 | 78,272841 | 42,128495 |
| 262 | № 262 | Шаркратма | кар.-вис. | З | 1.3 | 0.3 | 3780 | 4150 | 78,248769 | 42,144152 |
| 263 | № 263 | пр. р. Шаркратма | кар. | З | 1.2 | 0.4 | 3810 | 4110 | 78,24941 | 42,151185 |
| 264 | № 264 | Кашкатор | вис. | СВ | 0.7 | 0.1 | 3910 | 4230 | 78,260109 | 42,140188 |
| 265-1 | № 265-1 | пр. р. Кашкатор | | СВ | 0.6 | 0.1 | 3690 | 4080 | 78,256634 | 42,154182 |
| 265 | Кара-Баткак | Кашкатор | дол. | С | 3.2 | 2.3 | 3400 | 4660 | 78,270301 | 42,140918 |
| 266 | № 266 | пр. р. Айлама | вис. | СВ | 0.9 | 0.2 | 3710 | 4300 | 78,284566 | 42,146436 |
| 267 | Айлама | Айлама | сл. дол. | СЗ | 3.1 | 4.6 | 3430 | 4650 | 78,306059 | 42,143722 |
| 269 | № 269 | пр. р. Шатылы | вис. | С | 0.9 | 0.3 | 3690 | 4000 | 78,242091 | 42,207253 |
| 270 | № 270 | Шатылы | кар. | СЗ | 0.6 | 0.1 | 3660 | 3980 | 78,253231 | 42,211442 |
| 271 | № 271 | пр. р. Шатылы | вис. | З | 1.0 | 0.2 | 3810 | 4080 | 78,259505 | 42,21601 |

## ОСНОВНЫЕ СВЕДЕНИЯ О ЛЕДНИКАХ

| № ледника по схеме | Название | Название реки, вытекающей из ледника | Морфологи-ческий тип | Общая экспо-зиция | Наиболь-шая длина, км | Площадь, км$^2$ | Высота низшей точки конца ледника | Высота высшей точки ледника | Координаты центра (WGS 84) | |
|---|---|---|---|---|---|---|---|---|---|---|
| | | | | | | | | | долгота | широта |
| 271-1 | № 271-1 | пр. р. Джилусу | | З | 0.4 | 0.1 | 3840 | 4030 | 78,245379 | 42,230362 |
| 30 ледников | | | | | | 30.0 | | | | |
| Кроме того, в бассейне р. Чон-Кызылсу имеется 10 ледников, размерами менее 0.1 км$^2$ каждый, общей площадью 0.5 км$^2$. | | | | | | | | | | |
| Итого 40 ледников | | | | | | 30.5 | | | | |
| По каталогу ледников СССР (Том 14, Выпуск 2, Часть 5) в данном бассейне имелось 46 ледников, общей площадью 44.3 км$^2$, в том числе: 30 ледников размерами более 0.1 км$^2$ каждый, общей площадью 43.3 км$^2$ и 16 ледников размером менее 0.1 км$^2$, общей площадью 1.0 км$^2$. | | | | | | | | | | |
| | | | | | | | | | | |
| Бассейн р. Джеты-Огуз (оз. Иссык-Куль) - Северный склон хр. Терскей-Алатау | | | | | | | | | | |
| 272 | № 272 | Атджайляу | кар. | С | 0.6 | 0.2 | 3640 | 4000 | 78,251683 | 42,233579 |
| 274 | № 274 | Чатыртор | дол. | СВ | 2.0 | 1.3 | 3670 | 4150 | 78,269713 | 42,21358 |
| 275 | № 275 | пр. р. Чатыртор | кар. | СВ | 0.6 | 0.1 | 3680 | 3900 | 78,27932 | 42,214796 |
| 276 | № 276 | пр. р. Асантукум | кар.-вис. | СВ | 0.6 | 0.1 | 3710 | 4100 | 78,280892 | 42,202947 |
| 278 | № 278 | Асантукум | кар.-дол. | С | 1.0 | 0.3 | 3730 | 4130 | 78,291854 | 42,192177 |
| 279 | № 279 | пр. р. Асантукум | кар.-вис. | СВ | 0.6 | 0.1 | 3630 | 3950 | 78,308406 | 42,195372 |
| 280 | № 280 | пр. р. Джеты-Огуз | вис. | СВ, В | 1.2 | 0.4 | 3770 | 4260 | 78,313158 | 42,164776 |
| 281 | № 281 | Джеты-Огуз | дол. | С | 2.5 | 2.6 | 3460 | 4700 | 78,342316 | 42,147341 |
| 282 | № 282 | Джеты-Огуз | дол. | СЗ | 4.1 | 3.6 | 3420 | 4750 | 78,367045 | 42,158605 |
| 283 | № 283 | пр. р, Айланыш | дол. | СВ | 2.3 | 1.4 | 3250 | 4610 | 78,383048 | 42,165022 |
| 284 | Айланыш | Айланыш | дол. | СЗ | 3.6 | 4.5 | 3240 | 4660 | 78,409901 | 42,162132 |
| 285 | № 285 | Айланыш | дол. | З, СЗ | 3.3 | 2.9 | 3510 | 4830 | 78,434526 | 42,172256 |
| 286 | № 286 | пр. р. Айланыш | вис. | З | 1.5 | 0.9 | 3820 | 4170 | 78,432107 | 42,181986 |
| 288 | № 288 | пр. р. Арчалытор | дол. | СЗ, З | 1.7 | 0.9 | 3580 | 4210 | 78,418146 | 42,191881 |
| 289 | № 289 | Арчалытор | сл. дол. | СЗ | 2.4 | 1.6 | 3550 | 4280 | 78,42325 | 42,195111 |

## ОСНОВНЫЕ СВЕДЕНИЯ О ЛЕДНИКАХ

| № ледника по схеме | Название | Название реки, вытекающей из ледника | Морфологи-ческий тип | Общая экспо-зиция | Наиболь-шая длина, км | Площадь, км$^2$ | Высота низшей точки конца ледника | Высота высшей точки ледника | Координаты центра (WGS 84) | |
|---|---|---|---|---|---|---|---|---|---|---|
| | | | | | | | | | долгота | широта |
| 290 | № 290 | Арчалытор | вис. | СЗ, З | 1.3 | 0.3 | 3690 | 4150 | 78,43726 | 42,201224 |
| 291 | № 291 | пр. р. Арчалытор | вис. | З | 0.6 | 0.1 | 3940 | 4220 | 78,439668 | 42,205842 |
| 292 | № 292 | пр. р. Арчалытор | кар.-вис. | З | 1.0 | 0.4 | 3900 | 4250 | 78,435922 | 42,210849 |
| 293 | № 293 | пр. р. Арчалытор | кар.-дол. | З | 1.8 | 0.8 | 3700 | 4290 | 78,436111 | 42,216802 |
| 293-1 | № 293-1 | пр. р. Арчалытор | | З | 0.7 | 0.2 | 3760 | 4150 | 78,426366 | 42,22289 |
| 294 | Телеты | Телеты | сл. дол. | З, ЗС | 3.1 | 3.2 | 3500 | 4300 | 78,423995 | 42,232039 |
| 295 | № 295 | Айтор | кар.-вис. | СЗ | 0.5 | 0.2 | 3620 | 4010 | 78,412339 | 42,26753 |
| 296 | № 296 | пр. р. Айтор | вис. | СЗ | 1.2 | 0.3 | 3710 | 4160 | 78,420046 | 42,271232 |
| 23 ледника | | | | | | 26.4 | | | | |
| Кроме того, в бассейне р. Джеты-Огуз имеется 10 ледников, размерами менее 0.1 км$^2$ каждый, общей площадью 0.5 км$^2$. | | | | | | | | | | |
| Итого 33 ледника | | | | | | 26.9 | | | | |
| По каталогу ледников СССР (Том 14, Выпуск 2, Часть 5) в данном бассейне имелся 41 ледник, общей площадью 34.5 км$^2$, в том числе: 25 ледников размерами более 0.1 км$^2$ каждый, общей площадью 33.1 км$^2$ и 16 ледников размером менее 0.1 км$^2$, общей площадью 1.4 км$^2$. | | | | | | | | | | |
| | | | | | | | | | | |
| Бассейн р. Ирдык (оз. Иссык-Куль) - Северный склон хр. Терскей-Алатау | | | | | | | | | | |
| 298 | № 298 | пр. р. Кызыл-Джар | кар.-вис. | С | 0.8 | 0.3 | 3560 | 3930 | 78,379378 | 42,304882 |
| 299 | № 299 | Кызыл-Джар | кар.-дол. | СЗ | 1.1 | 0.7 | 3600 | 3880 | 78,394695 | 42,301487 |
| 300 | № 300 | пр. р. Кызыл-Джар | кар. | З | 0.8 | 0.2 | 3650 | 4020 | 78,397476 | 42,315501 |
| 301 | № 301 | Ирдык | кар.-дол. | СЗ | 1.6 | 0.8 | 3630 | 4020 | 78,402944 | 42,32162 |
| 301-1 | № 301-1 | пр. р. Ирдык | | С | 0.9 | 0.2 | 3600 | 3920 | 78,414311 | 42,324548 |
| 5 ледников | | | | | | 2.2 | | | | |
| Кроме того, в бассейне р. Ирдык имеется 4 ледника, размерами менее 0.1 км$^2$ каждый, общей площадью 0.2 км$^2$. | | | | | | | | | | |
| Итого 9 ледников | | | | | | 2.4 | | | | |

## ОСНОВНЫЕ СВЕДЕНИЯ О ЛЕДНИКАХ

| № ледника по схеме | Название | Название реки, вытекающей из ледника | Морфологи-ческий тип | Общая экспо-зиция | Наиболь-шая длина, км | Площадь, км$^2$ | Высота низшей точки конца ледника | Высота высшей точки ледника | Координаты центра (WGS 84) | |
|---|---|---|---|---|---|---|---|---|---|---|
| | | | | | | | | | долгота | широта |
| По каталогу ледников СССР (Том 14, Выпуск 2, Часть 5) в данном бассейне имелось 5 ледников, общей площадью 4.0 км$^2$. | | | | | | | | | | |
| | | | | | | | | | | |
| Бассейн р. Каракол (оз. Иссык-Куль) - Северный склон хр. Терскей-Алатау | | | | | | | | | | |
| 302 | № 302 | пр. р. Каракол | кар.-дол. | СВ | 0.7 | 0.1 | 3660 | 3880 | 78,412035 | 42,315575 |
| 303 | № 303 | пр. р. Каракол | шлф. | СВ | 0.8 | 0.4 | 3590 | 4020 | 78,424021 | 42,315381 |
| 304 | № 304 | пр. р. Каракол | кар. | С | 0.6 | 0.1 | 3650 | 4030 | 78,435296 | 42,316526 |
| 306 | № 306 | пр. р. Аютор | кар.-вис. | В | 0.6 | 0.1 | 3670 | 4010 | 78,402811 | 42,288751 |
| 307 | № 307 | пр. р. Аютор | кар.-вис. | СВ, С | 0.9 | 0.3 | 3520 | 4020 | 78,415366 | 42,289309 |
| 308 | № 308 | Аютор | кар.-дол. | СВ | 1.7 | 1.3 | 3510 | 4100 | 78,427509 | 42,283986 |
| 309 | № 309 | пр. р. Аютор | вис. | С | 1.0 | 0.3 | 3460 | 4080 | 78,44357 | 42,291901 |
| 311 | № 311 | пр. р. Телеты | кар.-вис. | СВ | 0.9 | 0.3 | 3690 | 4100 | 78,428067 | 42,272715 |
| 312 | № 312 | Телеты | кар.-дол. | С | 1.0 | 0.2 | 3670 | 4110 | 78,437278 | 42,252604 |
| 313 | № 313 | Телеты | кар.-дол. | С | 0.8 | 0.3 | 3660 | 3930 | 78,449056 | 42,245287 |
| 314 | № 314 | пр. р. Телеты | кар.-вис. | С | 0.9 | 0.2 | 3670 | 4060 | 78,463909 | 42,259921 |
| 315 | № 315 | пр. р. Уюнтор | кар.-дол. | С, СВ | 1.1 | 0.5 | 3670 | 4120 | 78,458429 | 42,244743 |
| 317 | № 317 | пр. р. Уюнтор | кар.-вис. | СВ, В | 1.5 | 0.6 | 3650 | 4130 | 78,457977 | 42,230299 |
| 318 | № 318 | пр. р. Уюнтор | вис. | В | 1.2 | 0.6 | 3760 | 4100 | 78,45997 | 42,220963 |
| 319 | № 319 | пр р. Уюнтор | кар.-вис. | ЮВ | 1.5 | 0.7 | 3830 | 4220 | 78,454998 | 42,215566 |
| 320 | № 320 | пр. р. Уюнтор | вис. | ЮВ | 0.6 | 0.1 | 4080 | 4310 | 78,445709 | 42,212664 |
| 321 | № 321 | пр. р. Уюнтор | кар.-вис. | В | 1.5 | 0.5 | 3810 | 4160 | 78,450986 | 42,208398 |
| 322 | № 322 | пр. р. Уюнтор | кар.-дол. | ЮВ | 1.8 | 0.9 | 3690 | 4260 | 78,452471 | 42,199311 |
| 323 | Уюнтор Западный | Уюнтор | сл. дол. | СВ | 4.0 | 4.0 | 3480 | 4960 | 78,456117 | 42,187079 |

## ОСНОВНЫЕ СВЕДЕНИЯ О ЛЕДНИКАХ

| № ледника по схеме | Название | Название реки, вытекающей из ледника | Морфологи-ческий тип | Общая экспо-зиция | Наиболь-шая длина, км | Площадь, км$^2$ | Высота низшей точки конца ледника | Высота высшей точки ледника | Координаты центра (WGS 84) | |
|---|---|---|---|---|---|---|---|---|---|---|
| | | | | | | | | | долгота | широта |
| 324 | № 324 | Уюнтор | вис. | СЗ | 0.7 | 0.2 | 3840 | 4110 | 78,470533 | 42,18825 |
| 325 | Уюнтор Восточный | Уюнтор | сл. дол. | СЗ, С | 4.6 | 9.0 | 3250 | 5140 | 78,494429 | 42,188331 |
| 327 | № 327 | пр. р. Уюнтор | кар. | СЗ | 1.5 | 1.3 | 3760 | 4290 | 78,512559 | 42,207891 |
| 329 | № 329 | пр. р. Уюнтор | вис. | З | 0.9 | 0.2 | 3750 | 4190 | 78,507501 | 42,223379 |
| 330 | № 330 | пр. р. Уюнтор | вис. | СЗ | 0.7 | 0.2 | 3850 | 4280 | 78,509441 | 42,232827 |
| 331 | № 331 | пр. р. Кольтор | кар. | СВ | 0.3 | 0.1 | 3870 | 4120 | 78,516317 | 42,246609 |
| 334 | № 334 | пр. р. Кольтор | кар.-вис. | СВ | 0.7 | 0.1 | 3700 | 3890 | 78,521775 | 42,226074 |
| 335 | № 335 | пр. р. Кольтор | кар.-вис. | СВ | 1.1 | 0.3 | 3780 | 4180 | 78,51858 | 42,21734 |
| 337 | Кольтор Западный | Кольтор | дол. | С | 3.2 | 3.9 | 3470 | 4960 | 78,538353 | 42,203657 |
| 338 | № 338 | пр р. Кольтор | вис. | СВ | 0.7 | 0.2 | 3800 | 4040 | 78,555307 | 42,215765 |
| 339 | Кольтор Восточный | Кольтор | дол. | С | 2.6 | 2.4 | 3580 | 4520 | 78,565047 | 42,208616 |
| 340 | № 340 | пр. р. Кольтор | вис. | СЗ | 1.5 | 0.5 | 3740 | 4330 | 78,578179 | 42,211785 |
| 341 | № 341 | пр. р. Кольтор | кар.-дол. | З | 2.8 | 3.7 | 3750 | 4460 | 78,590153 | 42,228729 |
| 342 | № 342 | пр. р. Кольтор | кар.-дол. | ЮЗ | 1.5 | 0.6 | 3920 | 4300 | 78,58538 | 42,241982 |
| 343 | № 343 | пр. р. Кольтор | кар.-вис. | З | 0.6 | 0.1 | 3820 | 4030 | 78,568853 | 42,239721 |
| 344 | 344 | пр. р. Кольтор | кар. | СЗ | 1.3 | 0.5 | 3700 | 4230 | 78,57763 | 42,246098 |
| 345 | № 345 | пр. р. Кольтор | кар.-вис. | СЗ | 0.9 | 0.4 | 3720 | 4130 | 78,561077 | 42,265286 |
| 346 | № 346 | пр. р. Кольтор | кар.-вис. | С | 1.4 | 0.4 | 3770 | 4160 | 78,570287 | 42,269547 |
| 347 | № 347 | пр. р. Каракол | вис. | С | 0.6 | 0.1 | 3720 | 3950 | 78,540451 | 42,306842 |
| 348 | № 348 | пр. р. Каракол | дол. | С, СЗ | 2.2 | 2.3 | 3640 | 4320 | 78,568646 | 42,297082 |
| 349 | № 349 | пр. р. Каракол | кар.-дол. | Ю, ЮЗ | 0.8 | 0.4 | 3710 | 4180 | 78,530501 | 42,329915 |

## ОСНОВНЫЕ СВЕДЕНИЯ О ЛЕДНИКАХ

| № ледника по схеме | Название | Название реки, вытекающей из ледника | Морфологи-ческий тип | Общая экспо-зиция | Наиболь-шая длина, км | Площадь, км$^2$ | Высота низшей точки конца ледника | Высота высшей точки ледника | Координаты центра (WGS 84) | |
|---|---|---|---|---|---|---|---|---|---|---|
| | | | | | | | | | долгота | широта |
| 351 | № 351 | пр. р. Каракол | кар. | С | 1.0 | 0.4 | 3710 | 4040 | 78,523146 | 42,340348 |
| 352 | № 352 | Кашкасу | дол. | С, СЗ | 2.3 | 1.5 | 3500 | 4210 | 78,534215 | 42,349179 |
| 42 ледника | | | | | | 40.3 | | | | |
| Кроме того, в бассейне р. Каракол имеется 22 ледника, размерами менее 0.1 км$^2$ каждый, общей площадью 1.1 км$^2$. | | | | | | | | | | |
| Итого 64 ледника | | | | | | 41.4 | | | | |
| По каталогу ледников СССР (Том 14, Выпуск 2, Часть 5) в данном бассейне имелось 69 ледников, общей площадью 59.5 км$^2$, в том числе: 51 ледник размерами более 0.1 км$^2$ каждый, общей площадью 58.3 км$^2$ и 18 ледников размером менее 0.1 км$^2$, общей площадью 1.2 км$^2$. | | | | | | | | | | |
| | | | | | | | | | | |
| Бассейн р. Аксу (р. Джиргалан, оз. Иссык-Куль) - Северный склон хр. Терскей-Алатау | | | | | | | | | | |
| 353 | № 353 | Айланыш | кар.-дол. | СВ | 1.4 | 0.5 | 3660 | 4100 | 78,552057 | 42,345878 |
| 357 | № 357 | пр. р. Кельдеке | вис. | ЮВ | 0.7 | 0.2 | 3900 | 4140 | 78,543344 | 42,333282 |
| 359 | № 359 | Кельдеке | кар.-вис. | СЗ | 0.8 | 0.2 | 3650 | 4060 | 78,575277 | 42,309706 |
| 360 | № 360 | пр. р. Кельдеке | кар.-вис. | СЗ | 0.7 | 0.1 | 3680 | 3960 | 78,585744 | 42,314355 |
| 362 | № 362 | пр. р. Алтын-Арасан | кар. | СВ | 0.9 | 0.3 | 3710 | 4060 | 78,585269 | 42,301075 |
| 363 | № 363 | пр. р. Алтын-Арасан | кар.-дол. | С | 0.7 | 0.6 | 3670 | 4010 | 78,597021 | 42,294177 |
| 364 | № 364 | Такиртор | дол. | ЮВ | 1.8 | 0.8 | 3730 | 4190 | 78,58136 | 42,278949 |
| 365 | № 365 | пр. р. Такиртор | кар.-вис. | В | 0.7 | 0.1 | 3810 | 4170 | 78,58215 | 42,268303 |
| 367 | № 367 | пр. р. Такиртор | сл. дол. | СВ | 1.6 | 1.2 | 3740 | 4270 | 78,593998 | 42,253032 |
| 369 | № 369 | пр. р. Такиртор | кар. | С | 0.8 | 0.1 | 3730 | 4050 | 78,611264 | 42,262431 |
| 370 | № 370 | Интор | дол. | СВ | 2.7 | 3.2 | 3650 | 4620 | 78,608484 | 42,241025 |
| 371 | № 371 | Интор | дол. | С | 3.2 | 2.8 | 3470 | 4700 | 78,635007 | 42,235121 |
| 372 | № 372 | пр. р. Интор | дол. | СВ | 1.8 | 1.2 | 3630 | 4540 | 78,650895 | 42,235352 |
| 373 | № 373 | пр. р. Интор | вис. | З | 1.1 | 0.3 | 3900 | 4410 | 78,659845 | 42,245553 |

## ОСНОВНЫЕ СВЕДЕНИЯ О ЛЕДНИКАХ

| № ледника по схеме | Название | Название реки, вытекающей из ледника | Морфологи-ческий тип | Общая экспо-зиция | Наиболь-шая длина, км | Площадь, км$^2$ | Высота низшей точки конца ледника | Высота высшей точки ледника | Координаты центра (WGS 84) | |
|---|---|---|---|---|---|---|---|---|---|---|
| | | | | | | | | | долгота | широта |
| 374 | № 374 | пр. р. Интор | вис. | СЗ | 0.6 | 0.1 | 3870 | 4130 | 78,652053 | 42,255146 |
| 377 | № 377 | пр. р. Аксу-Арасан | кар. | СВ | 0.6 | 0.2 | 3820 | 4110 | 78,659651 | 42,252626 |
| 378 | № 378 | пр. р. Аксу-Арасан | дол. | С | 2.0 | 1.7 | 3580 | 4480 | 78,671778 | 42,250235 |
| 379 | № 379 | пр. р. Аксу-Арасан | вис. | СВ | 1.0 | 0.1 | 3770 | 4430 | 78,681171 | 42,247948 |
| 380 | № 380 | пр. р. Аксу-Арасан | дол. | С | 3.7 | 5.5 | 3530 | 4650 | 78,686684 | 42,248999 |
| 381 | № 381 | пр. р. Аксу-Арасан | кар. | З | 1.3 | 0.6 | 3760 | 4270 | 78,715115 | 42,261587 |
| 382 | № 382 | пр. р. Аксу-Арасан | дол. | СЗ, С | 3.4 | 2.2 | 3650 | 4500 | 78,725047 | 42,264304 |
| 383 | № 383 | пр. р. Аксу-Арасан | вис. | С | 0.4 | 0.2 | 3810 | 4190 | 78,735365 | 42,264952 |
| 384 | № 384 | Аксу-Арасан | вис. | С | 0.6 | 0.2 | 3930 | 4290 | 78,743958 | 42,265066 |
| 385 | Аксу-Арасан | Аксу-Арасан | сл. дол. | З | 2.7 | 4.3 | 3660 | 4430 | 78,771483 | 42,267798 |
| 386 | № 386 | пр. р. Аксу-Арасан | кар.-вис. | З | 1.1 | 0.4 | 3900 | 4150 | 78,77668 | 42,280635 |
| 390 | № 390 | пр. р. Алтын-Арасан | кар.-дол. | С, З | 1.2 | 0.5 | 3730 | 4170 | 78,684607 | 42,330757 |
| 392 | № 392 | пр. р. Аныртор | дол. | С | 1.0 | 0.4 | 3610 | 4000 | 78,689415 | 42,336707 |
| 393 | № 393 | пр. р. Аныртор | кар. | СЗ | 0.5 | 0.1 | 3700 | 3900 | 78,690799 | 42,345406 |
| 395 | № 395 | пр. р. Аныртор | кар.-вис. | В | 0.6 | 0.2 | 3800 | 4080 | 78,694149 | 42,32825 |
| 396 | Аныртор | Аныртор | дол. | С | 1.9 | 1.1 | 3500 | 4270 | 78,727676 | 42,315665 |
| 397 | № 397 | пр. р. Аныртор | кар.-дол. | С | 1.2 | 0.4 | 3610 | 3990 | 78,726909 | 42,340302 |
| 398 | № 398 | пр. р. Аныртор | вис. | СЗ | 0.5 | 0.1 | 3640 | 3980 | 78,73542 | 42,344118 |
| 399-1 | № 399-1 | пр. р. Аксу | | СВ | 0.7 | 0.1 | 3690 | 4010 | 78,732539 | 42,321846 |
| 399 | № 399 | пр. р. Аксу | кар. дол. | С, СВ | 1.4 | 0.8 | 3570 | 4230 | 78,742895 | 42,31816 |
| 400 | № 400 | пр. р. Аксу | вис. | В | 0.8 | 0.2 | 3850 | 4190 | 78,746584 | 42,314726 |
| 401 | № 401 | пр. р. Аксу | кар. дол. | В | 2.4 | 0.9 | 3790 | 4190 | 78,746506 | 42,30788 |
| 402 | № 402 | пр. р. Аксу | дол. | С | 3.9 | 5.1 | 3490 | 4330 | 78,765178 | 42,301056 |

## ОСНОВНЫЕ СВЕДЕНИЯ О ЛЕДНИКАХ

| № ледника по схеме | Название | Название реки, вытекающей из ледника | Морфологи-ческий тип | Общая экспо-зиция | Наиболь-шая длина, км | Площадь, км$^2$ | Высота низшей точки конца ледника | Высота высшей точки ледника | Координаты центра (WGS 84) | |
|---|---|---|---|---|---|---|---|---|---|---|
| | | | | | | | | | долгота | широта |
| 402-1 | № 402-1 | пр. р. Аксу | | СЗ | 0.7 | 0.1 | 3660 | 4030 | 78,778386 | 42,317697 |
| 405 | Аксу | Аксу | сл.-дол. | С | 2.9 | 2.7 | 3480 | 4370 | 78,799405 | 42,281886 |
| 406 | № 406 | Аксу | дол. | З, С | 1.6 | 1.9 | 3680 | 4480 | 78,818518 | 42,29026 |
| 407 | № 407 | пр. р. Аксу | дол. | З | 2.4 | 2.1 | 3720 | 4270 | 78,82821 | 42,302594 |
| 408 | № 408 | пр. р. Аксу | дол. | З | 1.7 | 1.8 | 3690 | 4200 | 78,827895 | 42,313814 |
| 409 | № 409 | пр. р. Аксу | кар. дол. | З, СЗ | 1.7 | 0.6 | 3750 | 4280 | 78,833762 | 42,323829 |
| 410 | № 410 | пр. р. Аксу | вис. | З | 1.1 | 0.3 | 3970 | 4290 | 78,839651 | 42,328542 |
| 411 | № 411 | пр. р. Аксу | дол. | СЗ | 1.5 | 0.5 | 3790 | 4280 | 78,840565 | 42,332489 |
| 412 | № 412 | пр. р. Аксу | дол. | ЮЗ | 1.8 | 0.8 | 3810 | 4400 | 78,843813 | 42,339024 |
| 413 | № 413 | пр. р. Аксу | кар.-дол. | ЮЗ | 1.0 | 0.4 | 3830 | 4220 | 78,823282 | 42,34752 |
| 414 | № 414 | пр. р. Аксу | вис. | ЮЗ | 0.8 | 0.2 | 3920 | 4270 | 78,824464 | 42,352746 |
| 415 | № 415 | пр. р. Аксу | кар.-вис. | ЮЗ | 0.7 | 0.2 | 3850 | 4150 | 78,810637 | 42,355789 |
| 416 | № 416 | пр. р. Аксу | кар. | СЗ | 0.6 | 0.3 | 3670 | 4020 | 78,79365 | 42,366222 |
| 417 | № 417 | пр. р. Аксу | вис. | СВ | 1.5 | 0.5 | 3570 | 4130 | 78,805309 | 42,367638 |
| 418 | № 418 | пр. р. Аксу | вис. | СВ | 1.1 | 0.5 | 3900 | 4340 | 78,815374 | 42,360689 |
| 419 | № 419 | пр. р. Аксу | сл. дол. | СЗ | 3.8 | 2.7 | 3360 | 4360 | 78,821153 | 42,36611 |
| 420 | № 420 | пр. р. Аксу | вис. | З | 0.9 | 0.1 | 3850 | 4400 | 78,829178 | 42,368345 |
| 421 | № 421 | пр. р. Аксу | кар. | СЗ | 0.5 | 0.1 | 3830 | 4210 | 78,819935 | 42,378624 |
| 55 ледников | | | | | | 52.8 | | | | |
| Кроме того, в бассейне р. Аксу имеется 36 ледников, размерами менее 0.1 км$^2$ каждый, общей площадью 1.7 км$^2$. | | | | | | | | | | |
| Итого 91 ледник | | | | | | 54.5 | | | | |
| По каталогу ледников СССР (Том 14, Выпуск 2, Часть 5) в данном бассейне имелся 101 ледник, общей площадью 70.3 км$^2$, в том числе: 69 ледников размерами более 0.1 км$^2$ каждый, общей площадью 68.0 км$^2$ и 32 ледника размером менее 0.1 км$^2$, общей площадью 2.3 км$^2$. | | | | | | | | | | |

## ОСНОВНЫЕ СВЕДЕНИЯ О ЛЕДНИКАХ

| № ледника по схеме | Название | Название реки, вытекающей из ледника | Морфологи-ческий тип | Общая экспо-зиция | Наиболь-шая длина, км | Площадь, км$^2$ | Высота низшей точки конца ледника | Высота высшей точки ледника | Координаты центра (WGS 84) | |
|---|---|---|---|---|---|---|---|---|---|---|
| | | | | | | | | | долгота | широта |
| **Бассейн р. Джергес (р. Джиргалан, оз. Иссык-Куль) - Северный склон хр. Терскей-Алатау** | | | | | | | | | | |
| 422 | № 422 | пр. р. Джергес | шлф. | С | 0.2 | 0.2 | 3790 | 3960 | 78,774528 | 42,41977 |
| 423 | № 423 | Джергес | кар.-вис. | С | 0.6 | 0.2 | 3660 | 3980 | 78,826781 | 42,391426 |
| 424 | № 424 | пр. р. Джергес | кар. | С | 0.5 | 0.1 | 3660 | 3830 | 78,832969 | 42,399359 |
| 3 ледника | | | | | | 0.5 | | | | |
| Кроме того, в бассейне р. Джергес имеется 1 ледник размером менее 0.1 км$^2$. | | | | | | | | | | |
| Итого 4 ледника | | | | | | 0.5 | | | | |
| По каталогу ледников СССР (Том 14, Выпуск 2, Часть 5) в данном бассейне имелось 8 ледников, общей площадью 1.5 км$^2$, в том числе: 3 ледника размерами более 0.1 км$^2$ каждый, общей площадью 1.1 км$^2$ и 5 ледников размером менее 0.1 км$^2$, общей площадью 0.4 км$^2$. | | | | | | | | | | |
| | | | | | | | | | | |
| **Бассейн р. Бозучук (р. Джиргалан, оз. Иссык-Куль) - Северный склон хр. Терскей-Алатау** | | | | | | | | | | |
| 425 | № 425 | Бозучук | вис. | СВ | 0.4 | 0.2 | 3590 | 4000 | 78,846073 | 42,425457 |
| 1 ледник | | | | | | 0.2 | | | | |
| По каталогу ледников СССР (Том 14, Выпуск 2, Часть 5) в данном бассейне имелось 7 ледников, общей площадью 0.6 км$^2$, в том числе: 1 ледник размером более 0.1 км$^2$, площадью 0.2 км$^2$ и 6 ледников размерами менее 0.1 км$^2$, общей площадью 0.4 км$^2$. | | | | | | | | | | |
| | | | | | | | | | | |
| **Бассейн р. Тургень-Аксу (р. Джиргалан, оз. Иссык-Куль) - Северный склон хр. Терскей-Алатау** | | | | | | | | | | |
| 429 | № 429 | Таштанбектор | дол. | С, СВ | 2.1 | 1.4 | 3550 | 4400 | 78,835044 | 42,376152 |
| 430 | № 430 | пр. р. Таштанбектор | сл. дол. | С | 2.9 | 1.9 | 3410 | 4370 | 78,850931 | 42,372165 |
| 431 | № 431 | пр. р. Таштанбектор | вис. | СЗ | 1.2 | 0.4 | 3650 | 4130 | 78,870213 | 42,37175 |
| 432 | № 432 | пр. р. Таштанбектор | кар. | С | 0.4 | 0.2 | 3710 | 4000 | 78,872356 | 42,379963 |
| 433 | № 433 | пр. р. Таштанбектор | кар.-дол. | С | 1.0 | 0.6 | 3580 | 4070 | 78,87968 | 42,375581 |
| 436 | № 436 | пр. р. Дангыбайтор | дол. | ЮВ | 2.0 | 0.9 | 3820 | 4350 | 78,840242 | 42,358579 |
| 437 | № 437 | Дангыбайтор | дол. | В | 1.5 | 0.8 | 3870 | 4390 | 78,837984 | 42,351098 |

## ОСНОВНЫЕ СВЕДЕНИЯ О ЛЕДНИКАХ

| № ледника по схеме | Название | Название реки, вытекающей из ледника | Морфологи-ческий тип | Общая экспо-зиция | Наиболь-шая длина, км | Площадь, км$^2$ | Высота низшей точки конца ледника | Высота высшей точки ледника | Координаты центра (WGS 84) | |
|---|---|---|---|---|---|---|---|---|---|---|
| | | | | | | | | | долгота | широта |
| 438 | № 438 | пр. р. Дангыбайтор | кар.-дол. | В | 0.9 | 0.2 | 3700 | 4290 | 78,852257 | 42,340335 |
| 439 | № 439 | пр. р. Дангыбайтор | дол. | СВ | 1.1 | 0.7 | 3760 | 4130 | 78,86532 | 42,334753 |
| 440 | № 440 | пр. р. Дангыбайтор | дол. | С | 1.4 | 1.5 | 3710 | 4280 | 78,88323 | 42,333146 |
| 441 | № 441 | пр. р. Дангыбайтор | кар.-дол. | С | 1.1 | 0.5 | 3630 | 4260 | 78,902458 | 42,33935 |
| 442 | № 442 | Тургень-Аксу | кар. | ЮВ | 1.6 | 1.2 | 3880 | 4300 | 78,848554 | 42,326036 |
| 442-1 | № 442-1 | Тургень-Аксу | | З | 0.6 | 0.2 | 3980 | 4170 | 78,869138 | 42,326432 |
| 443 | Тургень-Аксу | Тургень-Аксу | сл. дол. | С, СВ | 5.6 | 5.2 | 3680 | 4560 | 78,851539 | 42,308199 |
| 444 | № 444 | Тургень-Аксу | вис. | С | 1.5 | 0.5 | 3720 | 4500 | 78,871079 | 42,309452 |
| 445 | № 445 | Тургень-Аксу | вис. | С | 1.4 | 0.4 | 3710 | 4560 | 78,881444 | 42,308812 |
| 446 | № 446 | пр. р. Тургень-Аксу | дол. | С | 2.4 | 2.2 | 3580 | 4720 | 78,89683 | 42,304747 |
| 447 | № 447 | пр. р. Тургень-Аксу | кар.-дол. | С | 1.4 | 1.4 | 3620 | 4400 | 78,922503 | 42,306824 |
| 448 | № 448 | пр. р. Тургень-Аксу | вис. | СЗ | 1.2 | 0.5 | 3720 | 4310 | 78,94103 | 42,314044 |
| 449 | № 449 | пр. р. Тургень-Аксу | кар.-вис. | СЗ | 0.4 | 0.1 | 3830 | 4100 | 78,953716 | 42,321581 |
| 450 | № 450 | пр. р. Тургень-Аксу | кар. | З | 0.9 | 0.2 | 3850 | 4110 | 78,963246 | 42,329769 |
| 451 | № 451 | пр. р. Тургень-Аксу | кар.-дол. | З | 1.2 | 0.4 | 3770 | 4130 | 78,963445 | 42,336076 |
| 452 | № 452 | пр. р. Тургень-Аксу | кар. | З | 0.6 | 0.2 | 3830 | 4190 | 78,966266 | 42,346749 |
| 453 | № 453 | пр. р. Тургень-Аксу | дол. | З | 2.2 | 1.6 | 3710 | 4270 | 78,966838 | 42,362523 |
| 456 | № 456 | пр. р. Коккиянын Суу | кар.-дол. | С | 0.9 | 0.3 | 3590 | 4110 | 78,96885 | 42,388014 |
| 457 | № 457 | пр. р. Каракыр | дол. | С | 1.6 | 1.6 | 3650 | 4270 | 78,968849 | 42,37342 |
| 458 | № 458 | пр. р. Каракыр | вис. | С | 0.9 | 0.2 | 3740 | 4090 | 78,993011 | 42,377334 |
| 460 | № 460 | пр. р. Каракыр | кар.-вис. | С | 0.5 | 0.2 | 3790 | 4060 | 79,020834 | 42,379385 |
| 461 | № 461 | Каракыр | котл. | СЗ | 0.9 | 0.4 | 3760 | 4150 | 79,042021 | 42,387115 |

## ОСНОВНЫЕ СВЕДЕНИЯ О ЛЕДНИКАХ

| № ледника по схеме | Название | Название реки, вытекающей из ледника | Морфологи-ческий тип | Общая экспо-зиция | Наиболь-шая длина, км | Площадь, км$^2$ | Высота низшей точки конца ледника | Высота высшей точки ледника | Координаты центра (WGS 84) | |
|---|---|---|---|---|---|---|---|---|---|---|
| | | | | | | | | | долгота | широта |
| 29 ледников | | | | | | 25.9 | | | | |
| Кроме того, в бассейне р. Тургень-Аксу имеется 18 ледников размером менее 0.1 км$^2$ каждый, общей площадью 1.0 км$^2$. | | | | | | | | | | |
| Итого 47 ледников | | | | | | 26.9 | | | | |
| По каталогу ледников СССР (Том 14, Выпуск 2, Часть 5) в данном бассейне имелся 51 ледник, общей площадью 34.4 км$^2$, в том числе: 36 ледников размерами более 0.1 км$^2$ каждый, общей площадью 33.2 км$^2$ и 15 ледников размером менее 0.1 км$^2$, общей площадью 1.2 км$^2$. | | | | | | | | | | |
| | | | | | | | | | | |
| Бассейн верховьев р. Джиргалан (оз. Иссык-Куль) - Северный склон хр. Терскей-Алатау | | | | | | | | | | |
| 462 | № 462 | пр. р. Теримторбулак | кар. | С | 0.6 | 0.3 | 3590 | 4080 | 78,995142 | 42,444011 |
| 467 | № 467 | пр. р. Теримторбулак | кар.-вис. | С | 0.9 | 0.2 | 3620 | 3920 | 79,029251 | 42,438124 |
| 468 | № 468 | пр. р. Джиргалан | вис. | С | 1.1 | 0.5 | 3610 | 3940 | 79,043856 | 42,444976 |
| 3 ледника | | | | | | 1.0 | | | | |
| Кроме того, в бассейне верховьев р. Джиргалан имеется 3 ледника размерами менее 0.1 км$^2$ каждый, общей площадью 0.2 км$^2$. | | | | | | | | | | |
| Итого 6 ледников | | | | | | 1.2 | | | | |
| По каталогу ледников СССР (Том 14, Выпуск 2, Часть 5) в данном бассейне имелось 14 ледников, общей площадью 2.9 км$^2$, в том числе: 8 ледников размерами более 0.1 км$^2$ каждый, общей площадью 2.5 км$^2$ и 6 ледников размером менее 0.1 км$^2$, общей площадью 0.4 км$^2$. | | | | | | | | | | |
| | | | | | | | | | | |
| Бассейн р. Тюп (оз. Иссык-Куль) - Северный склон хр. Терскей-Алатау | | | | | | | | | | |
| 471 | 471 | пр. р. Тюп | вис. | С | 0.7 | 0.1 | 3720 | 4110 | 79,073691 | 42,389504 |
| 472 | № 472 | пр. р. Тюп | котл. | С | 1.3 | 0.4 | 3750 | 4150 | 79,085195 | 42,384781 |
| 473 | № 473 | пр. р. Тюп | кар.-вис. | СВ | 1.2 | 0.3 | 3760 | 4100 | 79,101547 | 42,388662 |
| 474 | № 474 | пр. р. Тюп | кар. | СВ | 1.2 | 0.2 | 3690 | 4170 | 79,097619 | 42,379849 |
| 475 | № 475 | пр. р. Тюп | кар. | СВ | 0.7 | 0.2 | 3610 | 4160 | 79,109572 | 42,379469 |
| 477 | № 477 | пр. р. Тюп | кар. | С | 1.3 | 0.4 | 3620 | 4160 | 79,141147 | 42,38121 |
| 481 | № 481 | пр. р. Тюп | кар. | СЗ | 0.7 | 0.1 | 3690 | 4120 | 79,20877 | 42,42194 |

## ОСНОВНЫЕ СВЕДЕНИЯ О ЛЕДНИКАХ

| № ледника по схеме | Название | Название реки, вытекающей из ледника | Морфологи-ческий тип | Общая экспо-зиция | Наиболь-шая длина, км | Площадь, км$^2$ | Высота низшей точки конца ледника | Высота высшей точки ледника | Координаты центра (WGS 84) | |
|---|---|---|---|---|---|---|---|---|---|---|
| | | | | | | | | | долгота | широта |
| **7 ледников** | | | | | | **1.7** | | | | |
| **Кроме того, в бассейне р. Тюп имеется 12 ледников размерами менее 0.1 км$^2$ каждый, общей площадью 0.6 км$^2$.** | | | | | | | | | | |
| **Итого 19 ледников** | | | | | | **2.3** | | | | |
| **По каталогу ледников СССР (Том 14, Выпуск 2, Часть 5) в данном бассейне имелось 25 ледников, общей площадью 5.3 км$^2$, в том числе: 12 ледников размерами более 0.1 км$^2$ каждый, общей площадью 4.2 км$^2$ и 13 ледников размером менее 0.1 км$^2$, общей площадью 1.1 км$^2$.** | | | | | | | | | | |
| **Всего по району оледенения северного склона хр. Терской-Алатау имеется 777 ледников общей площадью 459.5 км$^2$, в том числе: 499 ледников размерами более 0.1 км$^2$, общей площадью 447.5 км$^2$ и 278 ледников размерами менее 0.1 км$^2$, общей площадью 12.0 км$^2$.<br>По каталогу ледников СССР (Том 14, Выпуск 2, Часть 5) по району оледенения северного склона хр. Терской-Алатау имелось 675 ледников общей площадью 510.1 км$^2$, в том числе: 481 ледник размерами более 0.1 км$^2$, общей площадью 496.7 км$^2$ и 194 ледника размерами менее 0.1 км$^2$, общей площадью 13.4 км$^2$.** | | | | | | | | | | |
| | | | | | | | | | | |
| **Бассейн р. Чон-Орюктю (оз. Иссык-Куль) - Южный склон хр. Кунгей-Алатау** | | | | | | | | | | |
| **482-1** | **№ 482-1** | **пр. р. Чон-Орюктю** | | **ЮЗ** | **0.7** | **0.2** | **3560** | **3770** | **77,878559** | **42,881403** |
| **482-2** | **№ 482-2** | **пр. р. Чон-Орюктю** | | **СВ** | **0.5** | **0.1** | **3710** | **3920** | **77,815155** | **42,877462** |
| **2 ледника** | | | | | | **0.3** | | | | |
| **По каталогу ледников СССР (Том 14, Выпуск 2, Часть 5) в данном бассейне не имелось ледников.** | | | | | | | | | | |
| | | | | | | | | | | |
| **Бассейн р. Каменной (оз. Иссык-Куль) - Южный склон хр. Кунгей-Алатау** | | | | | | | | | | |
| **482** | **№ 482** | **пр. р. Каменной** | **кар.-вис.** | **ЮЗ** | **0.9** | **0.3** | **3650** | **3910** | **77,810609** | **42,895572** |
| **485** | **№ 485** | **пр. р. Каменная** | **кар.-дол.** | **ЮВ** | **0.5** | **0.1** | **3780** | **3880** | **77,775249** | **42,9128** |
| **486** | **№ 486** | **пр. р. Каменная** | **вис.** | **СЗ** | **1.1** | **0.4** | **3530** | **3780** | **77,771507** | **42,901795** |
| **487** | **№ 487** | **пр. р. Каменная** | **вис.** | **ЮВ** | **0.6** | **0.1** | **3580** | **3770** | **77,739733** | **42,899761** |
| **488** | **№ 488** | **пр. р. Каменной** | **кар.-дол.** | **ЮВ** | **0.9** | **0.3** | **3620** | **3850** | **77,715808** | **42,901014** |
| **488-1** | **№ 488-1** | **пр. р. Каменной** | | **ЮВ** | **0.3** | **0.2** | **3710** | **3890** | **77,718785** | **42,9069** |
| **489** | **№ 489** | **пр. р. Каменной** | **кар.-дол.** | **ЮВ** | **2.5** | **1.4** | **3470** | **4040** | **77,713042** | **42,897284** |

## ОСНОВНЫЕ СВЕДЕНИЯ О ЛЕДНИКАХ

| № ледника по схеме | Название | Название реки, вытекающей из ледника | Морфологи-ческий тип | Общая экспо-зиция | Наиболь-шая длина, км | Площадь, км$^2$ | Высота низшей точки конца ледника | Высота высшей точки ледника | Координаты центра (WGS 84) | |
|---|---|---|---|---|---|---|---|---|---|---|
| | | | | | | | | | долгота | широта |
| 489-1 | № 489-1 | пр. р. Каменной | | В | 1.0 | 0.3 | 3600 | 3920 | 77,714366 | 42,88916 |
| 8 ледников | | | | | | 3.1 | | | | |
| Кроме того, в бассейне р. Каменной имеется 8 ледников размерами менее 0.1 км$^2$ каждый, общей площадью 0.4 км$^2$. | | | | | | | | | | |
| Итого 16 ледников | | | | | | 3.5 | | | | |
| По каталогу ледников СССР (Том 14, Выпуск 2, Часть 5) в данном бассейне имелось 8 ледников, общей площадью 3.2 км$^2$. | | | | | | | | | | |
| | | | | | | | | | | |
| Бассейн р. Байсаур (оз. Иссык-Куль) - Южный склон хр. Кунгей-Алатау | | | | | | | | | | |
| 490 | № 490 | Орто-Байсаур | кар.-дол. | ЮВ | 0.6 | 0.2 | 3670 | 3910 | 77,704999 | 42,892485 |
| 491 | № 491 | Чет-Байсаур | вис. кар. | Ю | 1.4 | 0.5 | 3620 | 4000 | 77,672916 | 42,911961 |
| 492 | № 492 | пр. р. Чет-Байсаур | кар.-вис. | ЮВ | 0.9 | 0.4 | 3750 | 3970 | 77,6621 | 42,908606 |
| 494 | № 494 | пр. р. Чет-Байсаур | кар.-вис. | Ю | 0.4 | 0.1 | 3650 | 3890 | 77,655049 | 42,900111 |
| 495 | № 495 | пр. р. Чет-Байсаур | вис. кар. | ЮВ | 0.8 | 0.3 | 3790 | 4140 | 77,626323 | 42,913504 |
| 496 | № 496 | пр. р. Чет-Байсаур | вис. кар. | ЮВ | 1.2 | 0.5 | 3710 | 4130 | 77,619594 | 42,913331 |
| 496-1 | № 496-1 | пр. р. Чет-Байсаур | | СВ, ЮВ | 1.0 | 0.2 | 3580 | 3990 | 77,613483 | 42,901673 |
| 497 | № 497 | пр. р. Чет-Байсаур | кар.-вис. | ЮВ | 0.6 | 0.3 | 3660 | 3930 | 77,613125 | 42,894862 |
| 8 ледников | | | | | | 2.5 | | | | |
| Кроме того, в бассейне р. Байсаур имеется 7 ледников размерами менее 0.1 км$^2$ каждый, общей площадью 0.4 км$^2$. | | | | | | | | | | |
| Итого 15 ледников | | | | | | 2.9 | | | | |
| По каталогу ледников СССР (Том 14, Выпуск 2, Часть 5) в данном бассейне имелось 8 ледников, общей площадью 4.4 км$^2$. | | | | | | | | | | |
| | | | | | | | | | | |
| Бассейн р. Аксу (оз. Иссык-Куль) - Южный склон хр. Кунгей-Алатау | | | | | | | | | | |
| 498 | № 498 | пр. р. Сутбулак | вис. кар. | ЮЗ | 0.9 | 0.2 | 3700 | 3990 | 77,60503 | 42,901361 |

## ОСНОВНЫЕ СВЕДЕНИЯ О ЛЕДНИКАХ

| № ледника по схеме | Название | Название реки, вытекающей из ледника | Морфологи-ческий тип | Общая экспо-зиция | Наиболь-шая длина, км | Площадь, км$^2$ | Высота низшей точки конца ледника | Высота высшей точки ледника | Координаты центра (WGS 84) | |
|---|---|---|---|---|---|---|---|---|---|---|
| | | | | | | | | | долгота | широта |
| 499 | № 499 | Сутбулак | кар.-вис. | З | 1.1 | 0.4 | 3700 | 4120 | 77,601989 | 42,913099 |
| 500 | № 500 | пр. р. Сутбулак | вис. кар. | ЮЗ | 1.4 | 0.4 | 3660 | 4070 | 77,579127 | 42,908715 |
| 501 | № 501 | пр. р. Джеркарагай | кар. | З | 1.0 | 0.4 | 3640 | 3980 | 77,567572 | 42,902864 |
| 502 | № 502 | пр. р. Джеркарагай | вис. кар. | СЗ | 1.1 | 0.4 | 3700 | 3990 | 77,573376 | 42,916603 |
| 503 | № 503 | пр. р. Джеркарагай | кар.-вис. | З | 0.5 | 0.2 | 3960 | 4130 | 77,568536 | 42,922283 |
| 504 | № 504 | пр. р. Джеркарагай | вис. | ЮВ | 1.5 | 0.8 | 3790 | 4140 | 77,555915 | 42,933746 |
| 505 | № 505 | Джеркарагай | кар.-вис. | ЮВ | 1.1 | 0.4 | 3780 | 4240 | 77,526314 | 42,930066 |
| 506 | № 506 | пр. р. Джеркарагай | кар.-вис. | ЮВ | 1.1 | 0.5 | 3630 | 3980 | 77,528177 | 42,916543 |
| 506-1 | № 506-1 | пр. р. Джеркарагай | | ЮВ | 0.7 | 0.2 | 3830 | 4070 | 77,501027 | 42,920883 |
| 508 | № 508 | пр. р. Аксу | дол. | ЮЗ | 1.7 | 0.9 | 3680 | 4070 | 77,487469 | 42,918927 |
| 510 | № 510 | пр. р. Аксу | вис. | В | 0.4 | 0.1 | 3720 | 3860 | 77,435793 | 42,916106 |
| 511 | № 511 | пр. р. Аксу | кар. | СВ | 0.7 | 0.2 | 3640 | 3880 | 77,437353 | 42,910112 |
| 514 | № 514 | Аксу | дол. | ЮВ | 1.1 | 0.7 | 3660 | 4090 | 77,391368 | 42,905923 |
| 515 | № 515 | пр. р. Аксу | кар.-вис. | СВ | 0.9 | 0.1 | 3560 | 3900 | 77,408 | 42,902583 |
| 15 ледников | | | | | | 5.9 | | | | |
| Кроме того, в бассейне р. Аксу имеется 9 ледников размерами менее 0.1 км$^2$ каждый, общей площадью 0.6 км$^2$. | | | | | | | | | | |
| Итого 24 ледника | | | | | | 6.5 | | | | |
| По каталогу ледников СССР (Том 14, Выпуск 2, Часть 5) в данном бассейне имелось 22 ледника, общей площадью 12.3 км$^2$, в том числе: 18 ледников размерами более 0.1 км$^2$ каждый, общей площадью 12.1 км$^2$ и 4 ледника размером менее 0.1 км$^2$, общей площадью 0.2 км$^2$. | | | | | | | | | | |
| | | | | | | | | | | |
| Бассейн р. Чон-Аксу (оз. Иссык-Куль) - Южный склон хр. Кунгей-Алатау | | | | | | | | | | |
| 516 | № 516 | Карачан | кар.-дол. | ЮВ | 1.2 | 0.5 | 3780 | 4110 | 77,356274 | 42,896102 |
| 519 | № 519 | пр. р. Ишенбулак | кар.-дол. | Ю | 1.4 | 0.6 | 3830 | 4180 | 77,344557 | 42,894627 |

## ОСНОВНЫЕ СВЕДЕНИЯ О ЛЕДНИКАХ

| № ледника по схеме | Название | Название реки, вытекающей из ледника | Морфологи-ческий тип | Общая экспо-зиция | Наиболь-шая длина, км | Площадь, км$^2$ | Высота низшей точки конца ледника | Высота высшей точки ледника | Координаты центра (WGS 84) | |
|---|---|---|---|---|---|---|---|---|---|---|
| | | | | | | | | | долгота | широта |
| 521 | № 521 | пр. р. Ишенбулак | кар.-дол. | ЮЗ | 1.2 | 0.4 | 3900 | 4250 | 77,336862 | 42,899365 |
| 522 | № 522 | пр. р. Ишенбулак | кар.-дол. | Ю | 0.8 | 0.1 | 3940 | 4160 | 77,32948 | 42,903633 |
| 524 | № 524 | Ишенбулак | дол. | ЮВ | 2.7 | 2.4 | 3700 | 4470 | 77,309365 | 42,906279 |
| 525 | № 525 | пр. р. Ишенбулак | кар.-дол. | Ю | 1.1 | 0.4 | 3790 | 4200 | 77,305232 | 42,897774 |
| 527 | № 527 | пр. р. Чон-Аксу | кар.-дол. | ЮЗ | 2.0 | 0.9 | 3800 | 4470 | 77,287185 | 42,902359 |
| 528 | № 528 | пр. р. Чон-Аксу | вис. | Ю | 0.6 | 0.1 | 3980 | 4270 | 77,274252 | 42,906648 |
| 529 | № 529 | пр. р. Чон-Аксу | дол. | ЮВ | 3.7 | 4.1 | 3710 | 4560 | 77,254038 | 42,903317 |
| 530 | № 530 | пр. р. Чон-Аксу | кар.-дол. | Ю | 2.6 | 1.3 | 3600 | 4440 | 77,250237 | 42,891256 |
| 532 | № 532 | пр. р. Чон-Аксу | дол. | Ю | 3.6 | 4.1 | 3750 | 4600 | 77,23105 | 42,888511 |
| 533 | № 533 | пр. р. Чон-Аксу | вис. | Ю | 0.5 | 0.3 | 3820 | 4170 | 77,225883 | 42,863552 |
| 534 | № 534 | пр. р. Чон-Аксу | кар.-дол. | ЮЗ | 1.4 | 1.0 | 3870 | 4330 | 77,213679 | 42,874918 |
| 535 | № 535 | пр. р. Чон-Аксу | вис. | СЗ | 0.9 | 0.5 | 3840 | 4260 | 77,198757 | 42,878483 |
| 536 | Чон-Аксу | Чон-Аксу | дол. | ЮЗ | 5.7 | 5.7 | 3620 | 4530 | 77,219576 | 42,897699 |
| 537 | № 537 | пр. р. Чон-Аксу | вис. кар. | ЮВ | 0.8 | 0.4 | 4090 | 4560 | 77,211795 | 42,904456 |
| 538 | № 538 | пр. р. Чон-Аксу | кар.-вис. | ЮВ | 1.1 | 0.5 | 3920 | 4280 | 77,194981 | 42,898656 |
| 539 | № 539 | пр. р. Чон-Аксу | кар.-вис. | Ю | 1.5 | 0.4 | 3820 | 4220 | 77,185502 | 42,896843 |
| 541 | № 541 | пр. р. Чон-Аксу | кар. | В | 0.7 | 0.1 | 3820 | 4140 | 77,153002 | 42,872614 |
| 543 | № 543 | пр. р. Чон-Аксу | вис. кар. | В | 0.9 | 0.3 | 3950 | 4250 | 77,132693 | 42,863487 |
| 544 | № 544 | пр. р. Чон-Аксу | дол. | В | 1.7 | 0.9 | 3760 | 4260 | 77,135624 | 42,852556 |
| 545 | № 545 | пр. р. Чон-Аксу | вис. | СВ | 0.6 | 0.2 | 3770 | 4000 | 77,146315 | 42,850076 |
| 546 | № 546 | пр. р. Чон-Аксу | кар.-вис. | В | 0.7 | 0.1 | 3910 | 4110 | 77,130231 | 42,845121 |
| 547 | № 547 | пр. р. Чон-Аксу | шлф | СВ | 1.2 | 0.4 | 3810 | 4280 | 77,137652 | 42,835873 |
| 548 | № 548 | пр. р. Чон-Аксу | дол. | СВ | 1.9 | 1.0 | 3820 | 4260 | 77,124989 | 42,822445 |

## ОСНОВНЫЕ СВЕДЕНИЯ О ЛЕДНИКАХ

| № ледника по схеме | Название | Название реки, вытекающей из ледника | Морфологи-ческий тип | Общая экспо-зиция | Наиболь-шая длина, км | Площадь, км$^2$ | Высота низшей точки конца ледника | Высота высшей точки ледника | Координаты центра (WGS 84) | |
|---|---|---|---|---|---|---|---|---|---|---|
| | | | | | | | | | долгота | широта |
| 549 | № 549 | пр. р. Чон-Аксу | дол. | СВ | 3.0 | 1.8 | 3650 | 4290 | 77,13271 | 42,816704 |
| 550 | № 550 | пр. р. Чон-Аксу | дол. | СВ | 1.7 | 1.2 | 3690 | 4210 | 77,140153 | 42,81515 |
| 551 | № 551 | пр. р. Чон-Аксу | дол. | С | 1.7 | 1.3 | 3610 | 4130 | 77,152263 | 42,809069 |
| 552 | № 552 | пр. р. Чон-Аксу | вис. | СЗ | 0.9 | 0.4 | 3660 | 4110 | 77,167156 | 42,813677 |
| 553 | № 553 | пр. р. Чон-Аксу | дол. | СЗ | 1.6 | 1.2 | 3700 | 4170 | 77,178106 | 42,814589 |
| 555 | № 555 | пр. р. Чон-Аксу | вис. кар. | СВ | 1.1 | 0.5 | 3630 | 4090 | 77,185429 | 42,823404 |
| 556 | № 556 | Тентор | дол. | СВ | 1.5 | 2.3 | 3590 | 4170 | 77,195142 | 42,810416 |
| 557 | № 557 | пр. р. Тентор | вис. | СЗ | 0.7 | 0.2 | 3570 | 4180 | 77,210765 | 42,818762 |
| 558 | № 558 | пр. р. Чон-Аксу | вис. | С | 1.2 | 0.4 | 3680 | 4090 | 77,219548 | 42,808775 |
| 559 | № 559 | пр. р. Чон-Аксу | кар.-дол. | С | 1.6 | 0.9 | 3600 | 4020 | 77,22529 | 42,807595 |
| 560 | № 560 | пр. р. Чон-Аксу | вис. | С | 0.8 | 0.2 | 3700 | 3920 | 77,240227 | 42,815256 |
| 561 | № 561 | пр. р. Чон-Аксу | кар.-дол. | С | 0.9 | 0.4 | 3590 | 4010 | 77,251205 | 42,809494 |
| 562 | № 562 | пр. р. Чон-Аксу | кар.-вис. | С | 0.9 | 0.3 | 3590 | 3890 | 77,257604 | 42,807233 |
| 563 | № 563 | пр. р. Чон-Аксу | кар.-дол. | С | 0.9 | 0.6 | 3660 | 4020 | 77,264374 | 42,799619 |
| 39 ледников | | | | | | 38.4 | | | | |
| Кроме того, в бассейне р. Чон-Аксу имеется 11 ледников размерами менее 0.1 км$^2$ каждый, общей площадью 0.5 км$^2$. | | | | | | | | | | |
| Итого 50 ледников | | | | | | 38.9 | | | | |
| По каталогу ледников СССР (Том 14, Выпуск 2, Часть 5) в данном бассейне имелось 53 ледника, общей площадью 65.6 км$^2$, в том числе: 48 ледников размерами более 0.1 км$^2$ каждый, общей площадью 65.2 км$^2$ и 5 ледников размером менее 0.1 км$^2$, общей площадью 0.4 км$^2$. | | | | | | | | | | |
| | | | | | | | | | | |
| Бассейн р. Четки-Долонаты (оз. Иссык-Куль) - Южный склон хр. Кунгей-Алатау | | | | | | | | | | |
| 564 | № 564 | Четки-Долонаты | кар. | ЮВ | 1.0 | 0.3 | 3740 | 4130 | 77,159765 | 42,802762 |
| 565 | № 565 | пр. р. Четки-Долонаты | кар. | СВ | 0.7 | 0.3 | 3720 | 4010 | 77,158259 | 42,798133 |

## ОСНОВНЫЕ СВЕДЕНИЯ О ЛЕДНИКАХ

| № ледника по схеме | Название | Название реки, вытекающей из ледника | Морфологи-ческий тип | Общая экспо-зиция | Наиболь-шая длина, км | Площадь, км$^2$ | Высота низшей точки конца ледника | Высота высшей точки ледника | Координаты центра (WGS 84) | |
|---|---|---|---|---|---|---|---|---|---|---|
| | | | | | | | | | долгота | широта |
| 2 ледника | | | | | | 0.6 | | | | |
| По каталогу ледников СССР (Том 14, Выпуск 2, Часть 5) в данном бассейне имелось 2 ледника, общей площадью 0.4 км$^2$. | | | | | | | | | | |
| | | | | | | | | | | |
| Бассейн р. Орто-Долонаты (оз. Иссык-Куль) - Южный склон хр. Кунгей-Алатау | | | | | | | | | | |
| 566 | № 566 | пр. р. Орто-Долонаты | вис. | Ю | 1.2 | 0.3 | 3840 | 4210 | 77,137507 | 42,804339 |
| 567 | № 567 | пр. р. Орто-Долонаты | кар.-вис. | Ю | 1.8 | 0.8 | 3750 | 4250 | 77,1294 | 42,802329 |
| 568 | № 568 | Орто-Долонаты | кар.-вис. | ЮВ | 1.6 | 1.1 | 3790 | 4260 | 77,108808 | 42,810803 |
| 3 ледника | | | | | | 2.2 | | | | |
| По каталогу ледников СССР (Том 14, Выпуск 2, Часть 5) в данном бассейне имелось 3 ледника, общей площадью 2.3 км$^2$. | | | | | | | | | | |
| | | | | | | | | | | |
| Бассейн р. Бакту-Долонаты (оз. Иссык-Куль) - Южный склон хр. Кунгей-Алатау | | | | | | | | | | |
| 569 | № 569 | Бакту-Долонаты | кар.-вис. | ЮВ | 2.2 | 2.2 | 3790 | 4350 | 77,080527 | 42,806443 |
| 570 | № 570 | пр. р. Бакту-Долонаты | вис. | ЮВ | 0.9 | 0.4 | 3760 | 4140 | 77,079418 | 42,795784 |
| 571 | № 571 | пр. р. Бакту-Долонаты | вис. | В | 0.9 | 0.4 | 3700 | 4080 | 77,082072 | 42,788427 |
| 3 ледника | | | | | | 3.0 | | | | |
| По каталогу ледников СССР (Том 14, Выпуск 2, Часть 5) в данном бассейне имелось 3 ледника, общей площадью 1.3 км$^2$. | | | | | | | | | | |
| | | | | | | | | | | |
| Бассейн р. Чолпон-Ата (оз. Иссык-Куль) - Южный склон хр. Кунгей-Алатау | | | | | | | | | | |
| 572 | № 572 | Кызылкуйрук | кар.-дол. | Ю | 2.0 | 1.8 | 3760 | 4460 | 77,058713 | 42,808355 |
| 573 | № 573 | Чолпон-Ата | кар.-дол. | Ю | 1.9 | 2.9 | 3820 | 4450 | 77,037284 | 42,808218 |
| 574 | № 574 | пр. р. Чолпон-Ата | кар.-дол. | ЮВ | 2.3 | 1.6 | 3760 | 4390 | 77,020019 | 42,804439 |
| 575 | № 575 | пр. р. Чолпон-Ата | вис. | В | 0.6 | 0.2 | 3760 | 4070 | 77,020249 | 42,781983 |
| 576 | № 576 | пр. р. Чолпон-Ата | кар.-дол. | ЮЗ | 1.6 | 0.7 | 3890 | 4280 | 77,007902 | 42,801512 |

## ОСНОВНЫЕ СВЕДЕНИЯ О ЛЕДНИКАХ

| № ледника по схеме | Название | Название реки, вытекающей из ледника | Морфологи-ческий тип | Общая экспо-зиция | Наиболь-шая длина, км | Площадь, км$^2$ | Высота низшей точки конца ледника | Высота высшей точки ледника | Координаты центра (WGS 84) | |
|---|---|---|---|---|---|---|---|---|---|---|
| | | | | | | | | | долгота | широта |
| 577 | № 577 | пр. р. Чолпон-Ата | кар.-вис. | Ю | 0.9 | 0.4 | 3910 | 4270 | 76,99947 | 42,802831 |
| 578 | № 578 | пр. р. Чолпон-Ата | вис. | ЮЗ | 0.9 | 0.4 | 3890 | 4310 | 76,99349 | 42,803231 |
| 579 | № 579 | пр. р. Чолпон-Ата | вис. | Ю | 0.6 | 0.3 | 3890 | 4200 | 76,987076 | 42,804295 |
| 580 | № 580 | пр. р. Чолпон-Ата | кар.-вис. | Ю | 0.8 | 0.2 | 3990 | 4360 | 76,982807 | 42,805192 |
| 581 | № 581 | пр. р. Чолпон-Ата | кар.-дол. | ЮВ | 1.6 | 1.1 | 3800 | 4390 | 76,967688 | 42,806174 |
| 582 | № 582 | пр. р. Чолпон-Ата | кар.-вис. | Ю | 1.8 | 1.2 | 3830 | 4400 | 76,959567 | 42,800793 |
| 583 | № 583 | пр. р. Чолпон-Ата | вис. | В | 0.9 | 0.5 | 3740 | 4340 | 76,963149 | 42,788136 |
| 585 | № 585 | пр. р. Чолпон-Ата | вис. кар. | ЮВ | 1.0 | 0.4 | 4040 | 4310 | 76,961507 | 42,782541 |
| 13 ледников | | | | | | 11.7 | | | | |
| Кроме того, в бассейне р. Чолпон-Ата имеется 1 ледник размером менее 0.1 км$^2$. | | | | | | | | | | |
| Итого 14 ледников | | | | | | 11.8 | | | | |
| По каталогу ледников СССР (Том 14, Выпуск 2, Часть 5) в данном бассейне имелось 14 ледников, общей площадью 10.3 км$^2$. | | | | | | | | | | |
| | | | | | | | | | | |
| Бассейн р. Чон-Койсу (оз. Иссык-Куль) - Южный склон хр. Кунгей-Алатау | | | | | | | | | | |
| 586 | № 586 | пр. р. Чон-Койсу | кар.-дол. | Ю | 1.1 | 0.4 | 3980 | 4390 | 76,952862 | 42,799096 |
| 587 | № 587 | пр. р. Чон-Койсу | кар. | Ю | 1.2 | 0.4 | 3900 | 4390 | 76,946257 | 42,80008 |
| 588 | № 588 | пр. р. Чон-Койсу | дол. | Ю | 1.4 | 0.6 | 3880 | 4180 | 76,929241 | 42,799571 |
| 590 | № 590 | пр. р. Чон-Койсу | кар.-вис. | ЮЗ | 0.8 | 0.3 | 4060 | 4370 | 76,917242 | 42,806501 |
| 591 | № 591 | пр. р. Чон-Койсу | кар. | ЮВ | 0.5 | 0.1 | 3940 | 4030 | 76,895842 | 42,802573 |
| 593 | № 593 | пр. р. Чон-Койсу | дол. | В | 2.0 | 1.4 | 3730 | 4290 | 76,880919 | 42,783044 |
| 594 | № 594 | пр. р. Чон-Койсу | кар.-дол. | СВ | 0.9 | 0.4 | 3750 | 4160 | 76,893735 | 42,747925 |
| 595 | № 595 | пр. р. Чон-Койсу | кар.-дол. | СВ | 0.7 | 0.5 | 3620 | 4030 | 76,902868 | 42,745715 |
| 8 ледников | | | | | | 4.1 | | | | |

## ОСНОВНЫЕ СВЕДЕНИЯ О ЛЕДНИКАХ

| № ледника по схеме | Название | Название реки, вытекающей из ледника | Морфологи-ческий тип | Общая экспо-зиция | Наиболь-шая длина, км | Площадь, км$^2$ | Высота низшей точки конца ледника | Высота высшей точки ледника | Координаты центра (WGS 84) | |
|---|---|---|---|---|---|---|---|---|---|---|
| | | | | | | | | | долгота | широта |
| По каталогу ледников СССР (Том 14, Выпуск 2, Часть 5) в данном бассейне имелось 10 ледников, общей площадью 6.1 км$^2$. | | | | | | | | | | |
| | | | | | | | | | | |
| Бассейн р. Орто-Койсу (оз. Иссык-Куль) - Южный склон хр. Кунгей-Алатау | | | | | | | | | | |
| 596 | № 596 | пр. р. Орто-Койсу | кар.-вис. | С | 0.5 | 0.3 | 3760 | 4160 | 76,884116 | 42,745924 |
| 598 | № 598 | пр. р. Орто-Койсу | пл. верш. | СЗ | 1.9 | 0.9 | 3730 | 4370 | 76,856577 | 42,789154 |
| 599 | № 599 | Орто-Койсу | дол. | ЮЗ | 2.2 | 1.4 | 3850 | 4310 | 76,862025 | 42,79317 |
| 600 | № 600 | пр. р. Торттор | вис. кар. | ЮВ | 0.7 | 0.3 | 3870 | 4090 | 76,829032 | 42,787987 |
| 602 | № 602 | пр. р. Торттор | вис. кар. | Ю | 0.7 | 0.2 | 3970 | 4150 | 76,81994 | 42,789034 |
| 603 | № 603 | Торттор | дол. | ЮВ | 1.7 | 0.7 | 3740 | 4080 | 76,800083 | 42,772956 |
| 604 | № 604 | пр. р. Торттор | кар.-дол. | В | 1.1 | 0.5 | 3690 | 4320 | 76,80494 | 42,765803 |
| 605 | № 605 | пр. р. Торттор | вис. | В | 0.7 | 0.2 | 4000 | 4330 | 76,802974 | 42,761241 |
| 607 | № 607 | пр. р. Торттор | вис. | СВ | 0.3 | 0.2 | 3570 | 4070 | 76,815675 | 42,756061 |
| 608 | № 608 | пр. р. Торттор | кар. | В | 0.9 | 0.4 | 3800 | 4130 | 76,821279 | 42,75188 |
| 609 | № 609 | пр. р. Торттор | вис. | С | 0.8 | 0.4 | 3610 | 4110 | 76,831502 | 42,74805 |
| 610 | № 610 | пр. р. Орто-Койсу | вис. | СВ | 0.6 | 0.1 | 3560 | 3970 | 76,835562 | 42,746608 |
| 12 ледников | | | | | | 5.6 | | | | |
| Кроме того, в бассейне р. Орто-Койсу имеется 5 ледников размерами менее 0.1 км$^2$ каждый, общей площадью 0.2 км$^2$. | | | | | | | | | | |
| Итого 17 ледников | | | | | | 5.8 | | | | |
| По каталогу ледников СССР (Том 14, Выпуск 2, Часть 5) в данном бассейне имелось 15 ледников, общей площадью 9.3 км$^2$. | | | | | | | | | | |
| | | | | | | | | | | |
| Бассейн р. Чет-Койсу (оз. Иссык-Куль) - Южный склон хр. Кунгей-Алатау | | | | | | | | | | |
| 611 | № 611 | пр. р. Чет-Койсу | вис. кар. | Ю | 1.7 | 0.7 | 3820 | 4400 | 76,804873 | 42,754755 |
| 612 | № 612 | пр. р. Чет-Койсу | вис. | СЗ | 1.3 | 0.8 | 3770 | 4350 | 76,791262 | 42,761529 |

## ОСНОВНЫЕ СВЕДЕНИЯ О ЛЕДНИКАХ

| № ледника по схеме | Название | Название реки, вытекающей из ледника | Морфологи-ческий тип | Общая экспо-зиция | Наиболь-шая длина, км | Площадь, км$^2$ | Высота низшей точки конца ледника | Высота высшей точки ледника | Координаты центра (WGS 84) | |
|---|---|---|---|---|---|---|---|---|---|---|
| | | | | | | | | | долгота | широта |
| 613 | № 613 | пр. р. Чет-Койсу | кар.-дол. | Ю | 0.7 | 0.3 | 3910 | 4070 | 76,78676 | 42,772472 |
| 614 | № 614 | пр. р. Чет-Койсу | кар. | Ю | 1.3 | 1.0 | 3810 | 4070 | 76,77597 | 42,77134 |
| 615 | № 615 | Чет-Койсу | вис. кар. | ЮВ | 2.1 | 1.1 | 3740 | 4300 | 76,754557 | 42,769438 |
| 5 ледников | | | | | | 3.9 | | | | |
| Кроме того, в бассейне р. Чет-Койсу имеется 2 ледника размерами менее 0.1 км$^2$ каждый, общей площадью 0.1 км$^2$. | | | | | | | | | | |
| Итого 7 ледников | | | | | | 4.0 | | | | |
| По каталогу ледников СССР (Том 14, Выпуск 2, Часть 5) в данном бассейне имелось 5 ледников, общей площадью 4.0 км$^2$. | | | | | | | | | | |
| | | | | | | | | | | |
| Бассейн р. Чоктал (оз. Иссык-Куль) - Южный склон хр. Кунгей-Алатау | | | | | | | | | | |
| 616 | № 616 | пр. р. Чоктал | кар.-дол. | Ю | 3.0 | 2.0 | 3790 | 4250 | 76,741547 | 42,765004 |
| 617 | № 617 | пр. р. Чоктал | кар. | Ю | 0.6 | 0.2 | 3920 | 4290 | 76,734086 | 42,759939 |
| 618 | № 618 | пр. р. Чоктал | сл. дол. | Ю | 2.9 | 3.0 | 3790 | 4330 | 76,718036 | 42,765482 |
| 619 | № 619 | пр. р. Чоктал | сл. дол. | Ю | 2.7 | 1.8 | 3790 | 4680 | 76,702429 | 42,767632 |
| 620 | № 620 | пр. р. Чоктал | дол. | Ю | 2.1 | 0.7 | 3860 | 4680 | 76,689664 | 42,766977 |
| 621 | № 621 | пр. р. Чоктал | дол. | Ю | 2.1 | 1.0 | 3840 | 4570 | 76,680758 | 42,768291 |
| 622 | № 622 | Чоктал | дол. | Ю | 1.7 | 0.8 | 3870 | 4540 | 76,668915 | 42,770502 |
| 623 | № 623 | Чоктал | дол. | ЮВ | 2.3 | 1.9 | 3790 | 4510 | 76,657419 | 42,766109 |
| 624 | № 624 | Чоктал | дол. | В | 1.5 | 0.7 | 3720 | 4200 | 76,659749 | 42,751905 |
| 9 ледников | | | | | | 12.1 | | | | |
| Кроме того, в бассейне р. Чоктал имеется 1 ледник размером менее 0.1 км$^2$. | | | | | | | | | | |
| Итого 10 ледников | | | | | | 12.2 | | | | |
| По каталогу ледников СССР (Том 14, Выпуск 2, Часть 5) в данном бассейне имелось 9 ледников, общей площадью 15.4 км$^2$. | | | | | | | | | | |
| | | | | | | | | | | |

## ОСНОВНЫЕ СВЕДЕНИЯ О ЛЕДНИКАХ

| № ледника по схеме | Название | Название реки, вытекающей из ледника | Морфологи-ческий тип | Общая экспо-зиция | Наиболь-шая длина, км | Площадь, км$^2$ | Высота низшей точки конца ледника | Высота высшей точки ледника | Координаты центра (WGS 84) | |
|---|---|---|---|---|---|---|---|---|---|---|
| | | | | | | | | | долгота | широта |
| **Бассейн р. Кабырга (оз. Иссык-Куль) - Южный склон хр. Кунгей-Алатау** | | | | | | | | | | |
| 625 | № 625 | пр. р. Кабырга | кар.-вис. | ЮЗ | 0.5 | 0.1 | 4000 | 4250 | 76,648594 | 42,754486 |
| 626 | № 626 | пр. р. Кабырга | вис. кар. | ЮЗ | 0.7 | 0.3 | 4100 | 4370 | 76,649599 | 42,761535 |
| 627 | № 627 | Кабырга | кар.-дол. | Ю | 1.9 | 1.1 | 3830 | 4530 | 76,637566 | 42,764786 |
| 625 | № 625 | пр. р. Кабырга | кар.-вис. | ЮЗ | 0.5 | 0.1 | 4000 | 4250 | 76,648594 | 42,754486 |
| 626 | № 626 | пр. р. Кабырга | вис. кар. | ЮЗ | 0.7 | 0.3 | 4100 | 4370 | 76,649599 | 42,761535 |
| 627 | № 627 | Кабырга | кар.-дол. | Ю | 1.9 | 1.1 | 3830 | 4530 | 76,637566 | 42,764786 |
| 7 ледников | | | | | | 4.5 | | | | |
| По каталогу ледников СССР (Том 14, Выпуск 2, Часть 5) в данном бассейне имелось 7 ледников, общей площадью 5.7 км$^2$. | | | | | | | | | | |
| Всего по району оледенения южного склона хр. Кунгей-Алатау имеется 180 ледников общей площадью 101.3 км$^2$, в том числе: 136 ледников размерами более 0.1 км$^2$, общей площадью 98.9 км$^2$ и 44 ледника размерами менее 0.1 км$^2$, общей площадью 2.4 км$^2$.<br>По каталогу ледников СССР (Том 14, Выпуск 2, Часть 5) по району оледенения южного склона хр. Кунгей-Алатау имелось 159 ледников общей площадью 140.3 км$^2$, в том числе: 150 ледников размерами более 0.1 км$^2$, общей площадью 139.7 км$^2$ и 9 ледников размерами менее 0.1 км$^2$, общей площадью 0.6 км$^2$. | | | | | | | | | | |
| Всего по бассейну оз. Иссык-Куль имеется 957 ледников общей площадью 560.8 км$^2$, в том числе: 635 ледников размерами более 0.1 км$^2$, общей площадью 546.4 км$^2$ и 322 ледника размерами менее 0.1 км$^2$, общей площадью 14.4 км$^2$.<br>По каталогу ледников СССР (Том 14, Выпуск 2, Часть 5) по бассейну оз. Иссык-Куль имелось 834 ледника общей площадью 650.4 км$^2$, в том числе: 631 ледник размерами более 0.1 км$^2$, общей площадью 636.4 км$^2$ и 203 ледника размерами менее 0.1 км$^2$, общей площадью 14.0 км$^2$. | | | | | | | | | | |

# Часть 6. Бассейн р. Акшийрак

## СХЕМЫ РАСПОЛОЖЕНИЯ ЛЕДНИКОВ

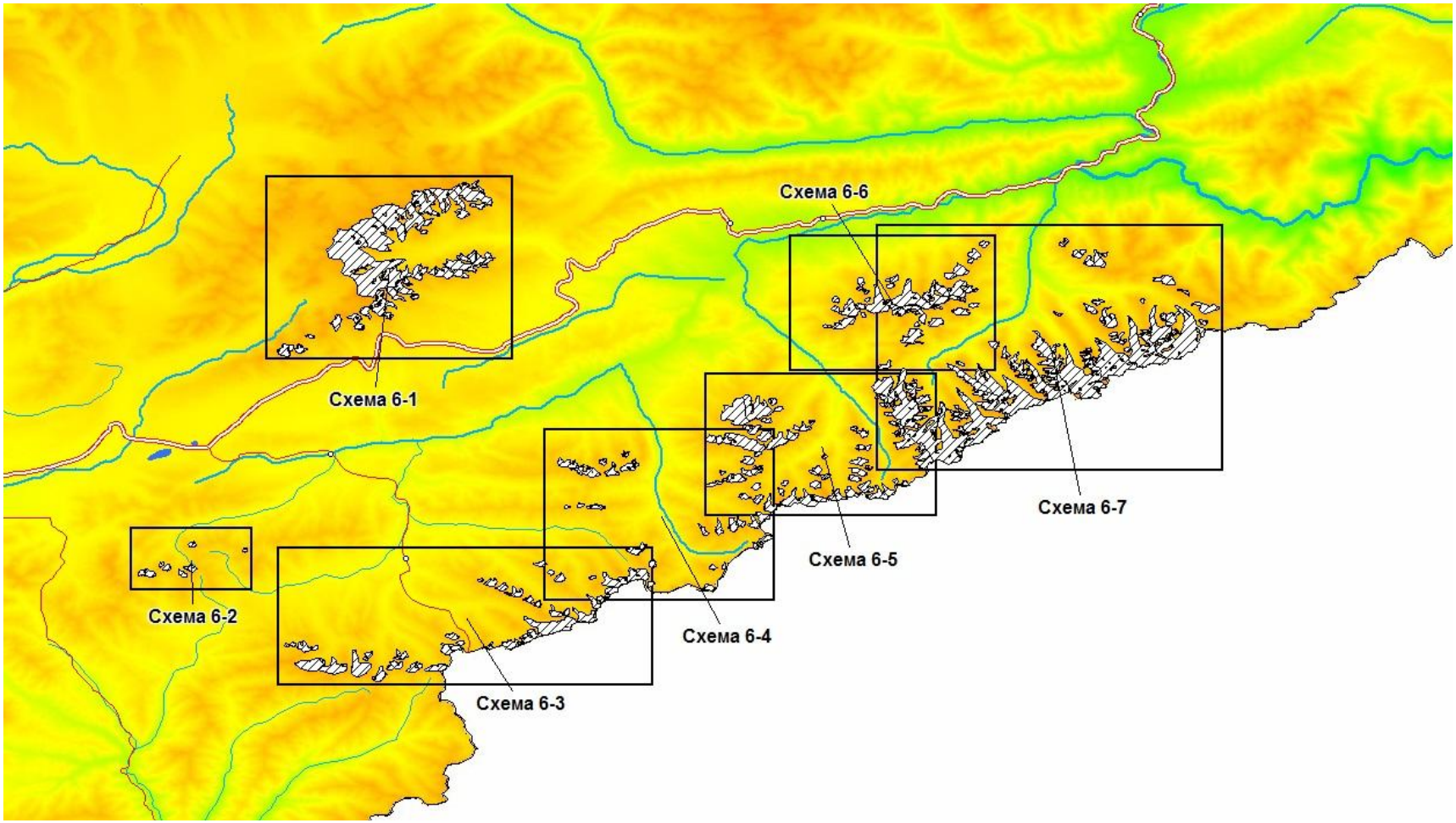


Схема 6. Схема расположения ледниковых районов в бассейне р. Акшийрак.

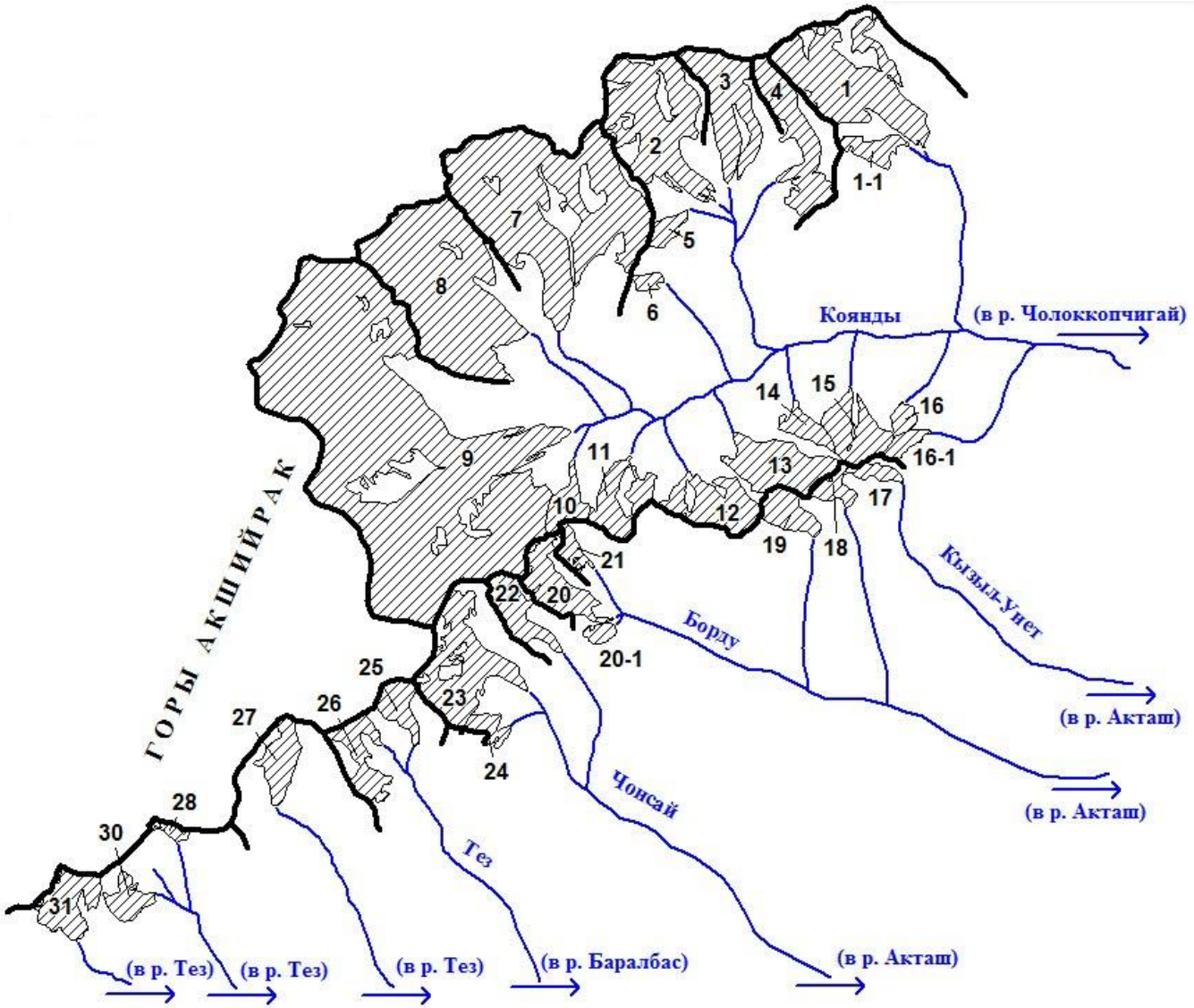


Схема 6-1. Схема расположения ледников в бассейнах рек Коянды, Акташ и Тез.
Условные обозначения см. на схеме 1-1.

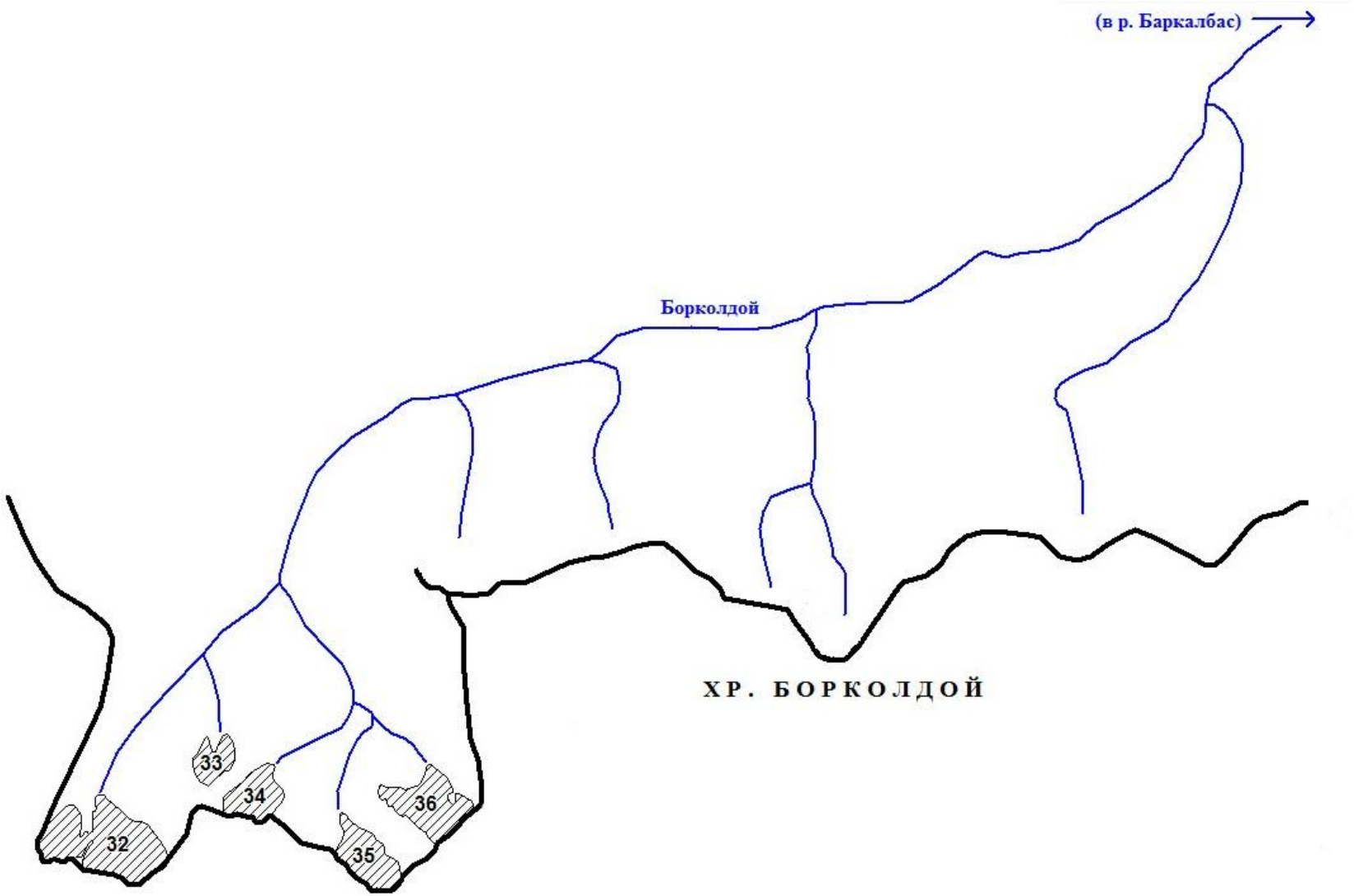


Схема 6-2. Схема расположения ледников в бассейне р. Борколдой.
Условные обозначения см. на схеме 1-1.

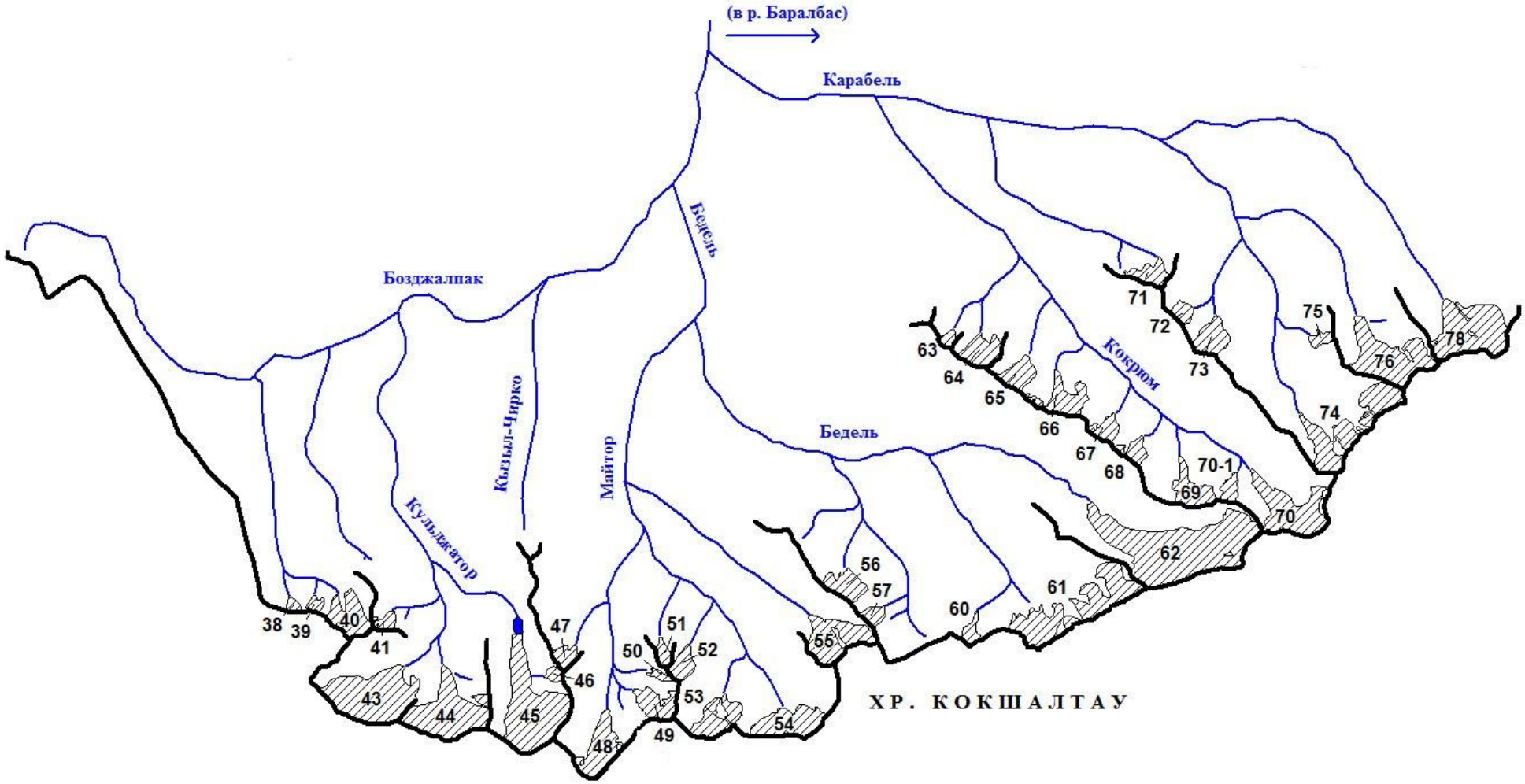


Схема 6-3. Схема расположения ледников в бассейнах рек Бозджалпак, Бедель и Карабель.
Условные обозначения см. на схеме 1-1.

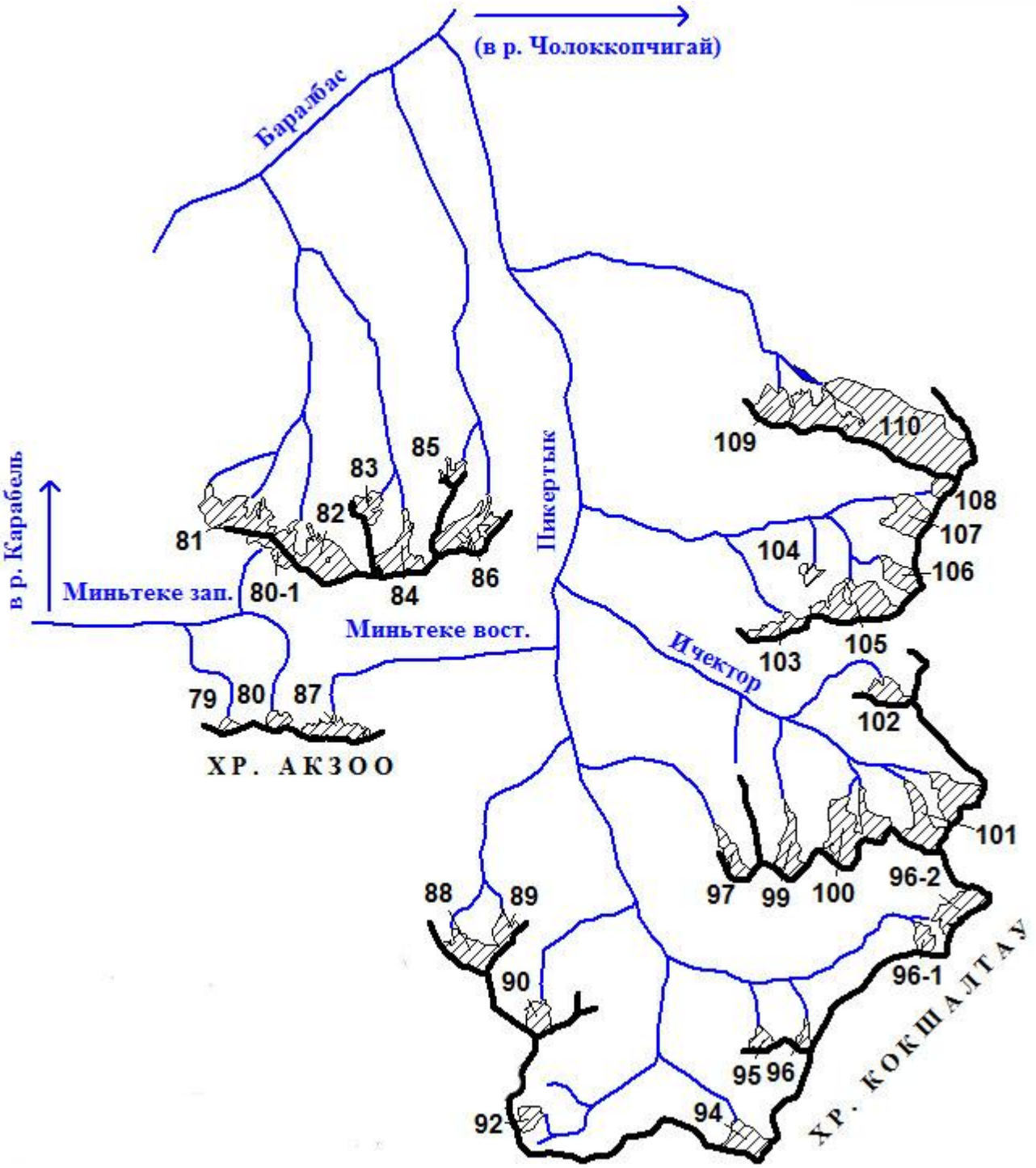


Схема 6-4. Схема расположения ледников в хр. Акзоо и в бассейне р. Пикертык.
Условные обозначения см. на схеме 1-1.

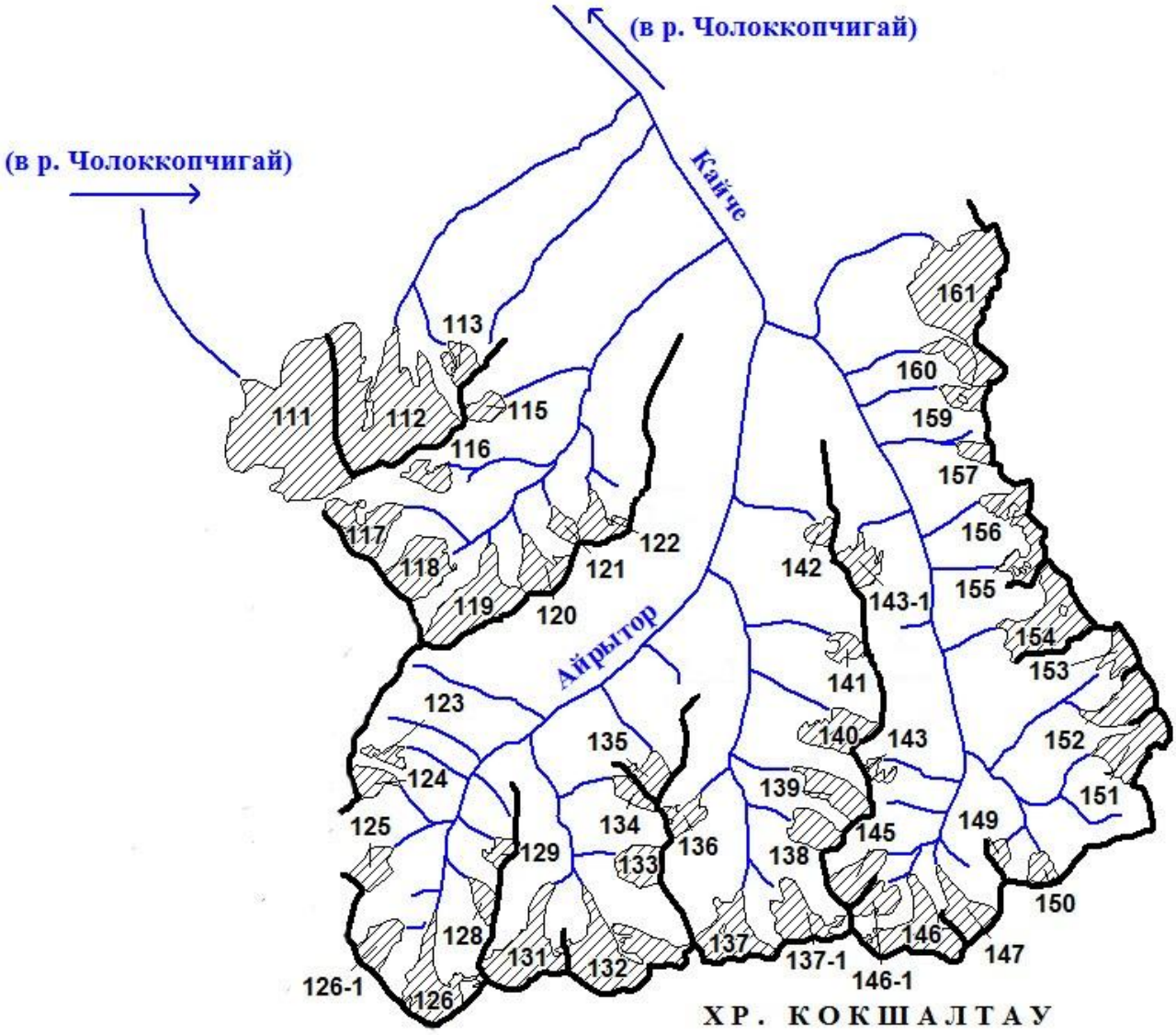


Схема 6-5. Схема расположения ледников в бассейне р. Кайче.
Условные обозначения см. на схеме 1-1.

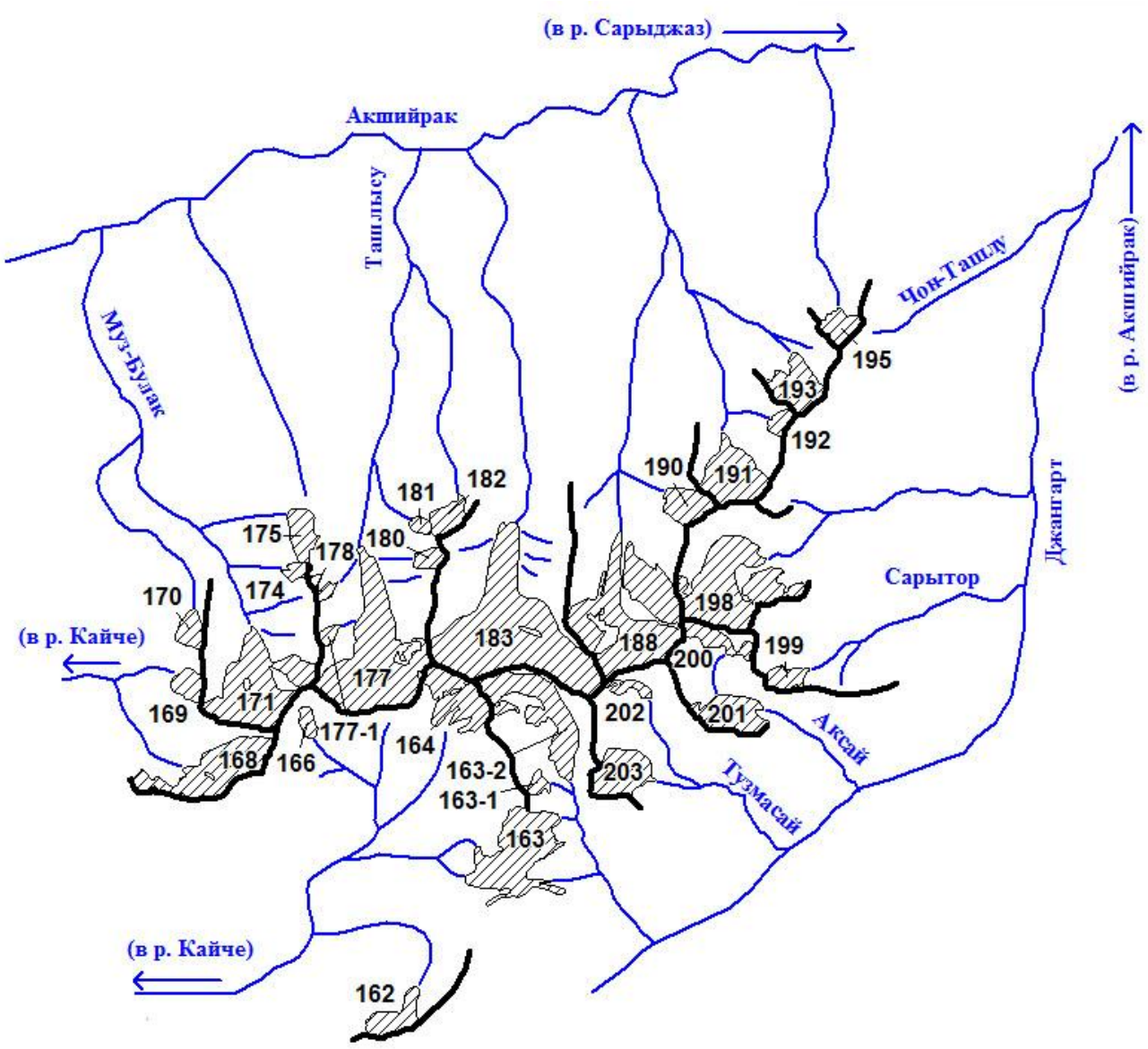


Схема 6-6. Схема расположения ледников в бассейнах правых притоков р. Кайче к северу от пер. Джангарт, в бассейнах правых притоков р. Акшийрак ниже устья р. Кайче и в левобережной части бассейна р. Джангарт.
Условные обозначения см. на схеме 1-1.

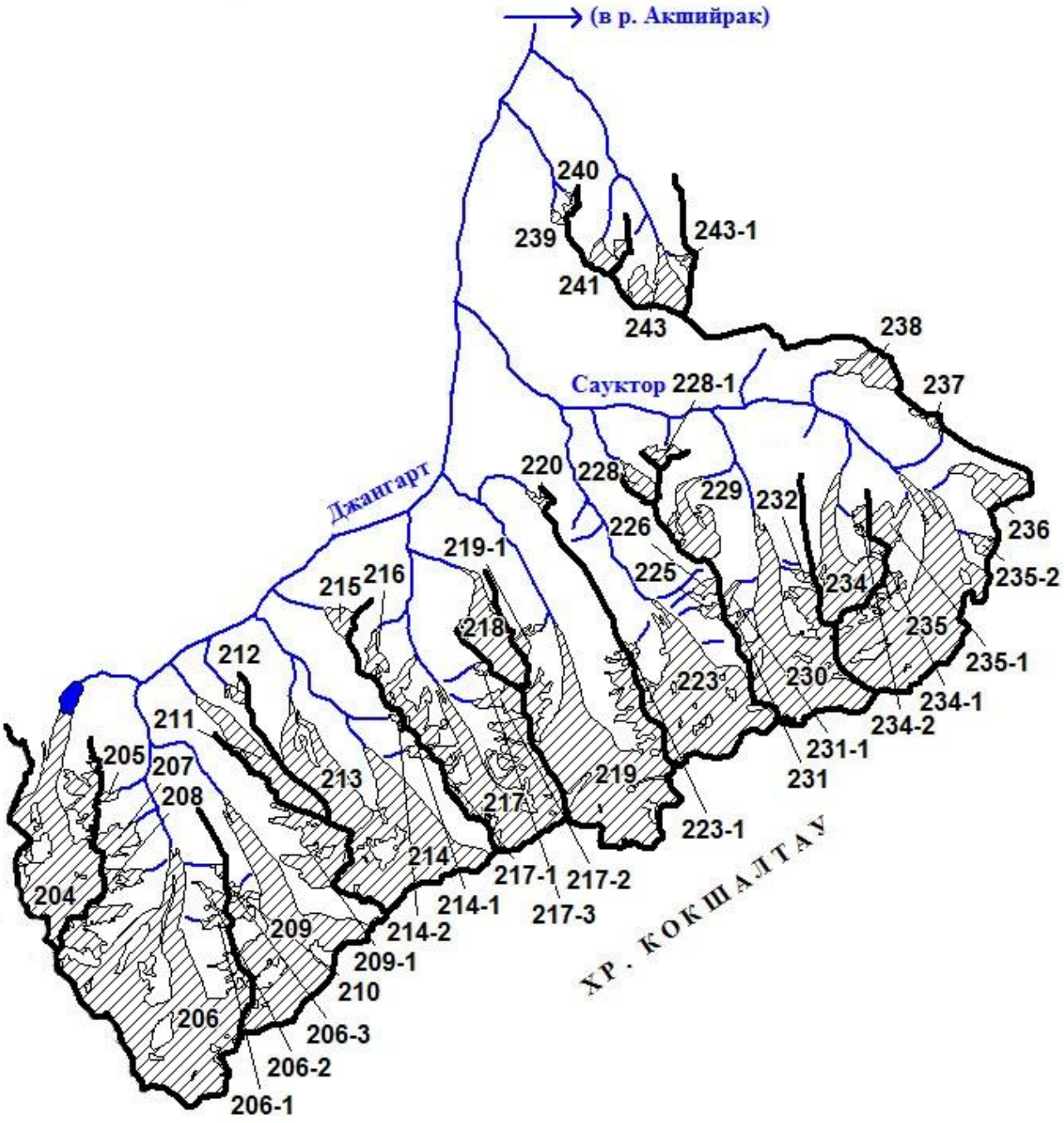


Схема 6-7. Схема расположения ледников в правобережной части бассейна р. Джангарт. Условные обозначения см. на схеме 1-1.

# ОСНОВНЫЕ ТАБЛИЦЫ КАТАЛОГА ЛЕДНИКОВ

## ОСНОВНЫЕ СВЕДЕНИЯ О ЛЕДНИКАХ

| № ледника по схеме | Название | Название реки, вытекающей из ледника | Морфологи-ческий тип | Общая экспо-зиция | Наиболь-шая длина, км | Площадь, км$^2$ | Высота низшей точки конца ледника | Высота высшей точки ледника | Координаты центра (WGS 84) | |
|---|---|---|---|---|---|---|---|---|---|---|
| | | | | | | | | | долгота | широта |
| **БАССЕЙН Р. АКШИЙРАК** | | | | | | | | | | |
| **Бассейн р. Коянды (реки Чолоккопчигай, Акшийрак, Сарыджаз) - Юго-восточная часть массива Акшийрак** | | | | | | | | | | |
| 1 | № 1 | пр. р. Коянды | вис. дол. | ЮВ | 3.7 | 3.6 | 4120 | 4910 | 78,411583 | 41,856424 |
| 1-1 | № 1-1 | пр. р. Коянды | | ЮВ | 1.4 | 0.5 | 4170 | 4690 | 78,417436 | 41,843003 |
| 2 | № 2 | пр. р. Коянды | вис. дол. | ЮВ | 3.7 | 3.5 | 4110 | 4920 | 78,366157 | 41,846234 |
| 3 | № 3 | пр. р. Коянды | вис. дол. | Ю | 2.9 | 2.1 | 4140 | 4930 | 78,379921 | 41,84818 |
| 4 | № 4 | пр. р. Коянды | вис. дол. | Ю | 3.2 | 1.9 | 4180 | 4930 | 78,398315 | 41,845057 |
| 5 | № 5 | пр. р. Коянды | вис. | В | 1.0 | 0.3 | 4200 | 4750 | 78,368893 | 41,827839 |
| 6 | № 6 | пр. р. Коянды | кар. | В | 0.7 | 0.2 | 4340 | 4640 | 78,364368 | 41,818105 |
| 7 | Веерообраз-ный левый | пр. р. Коянды | дол. | Ю | 4.3 | 8.3 | 4040 | 4900 | 78,339522 | 41,827994 |
| 8 | Веерообраз-ный правый | пр. р. Коянды | дол. | ЮВ | 4.3 | 6.7 | 4100 | 4950 | 78,315039 | 41,816037 |
| 9 | Коянды | Коянды | сл. дол. | В | 7.5 | 20.5 | 3860 | 4950 | 78,307689 | 41,787515 |
| 10 | № 10 | пр. р. Коянды | кар.-вис. | С | 1.6 | 0.6 | 3940 | 4820 | 78,347113 | 41,778508 |
| 11 | № 11 | пр. р. Коянды | кар.-вис. | С | 2.0 | 1.1 | 3950 | 4730 | 78,35614 | 41,779277 |
| 12 | № 12 | пр. р. Коянды | кар.-вис. | СЗ | 1.7 | 1.4 | 4070 | 4690 | 78,380876 | 41,778594 |
| 13 | № 13 | пр. р. Коянды | кар.-вис. | СЗ | 2.3 | 1.7 | 4070 | 4720 | 78,39761 | 41,785749 |
| 14 | № 14 | пр. р. Коянды | кар.-вис. | С | 1.4 | 0.4 | 4040 | 4680 | 78,403739 | 41,793117 |
| 15 | № 15 | пр. р. Коянды | кар.-вис. | С | 1.5 | 1.2 | 3980 | 4750 | 78,415748 | 41,793061 |
| 16 | № 16 | пр. р. Коянды | кар. | СВ | 0.7 | 0.2 | 4120 | 4490 | 78,426943 | 41,794687 |

## ОСНОВНЫЕ СВЕДЕНИЯ О ЛЕДНИКАХ

| № ледника по схеме | Название | Название реки, вытекающей из ледника | Морфологи-ческий тип | Общая экспо-зиция | Наиболь-шая длина, км | Площадь, км$^2$ | Высота низшей точки конца ледника | Высота высшей точки ледника | Координаты центра (WGS 84) | |
|---|---|---|---|---|---|---|---|---|---|---|
| | | | | | | | | | долгота | широта |
| 16-1 | № 16-1 | пр. р. Коянды | | В | 1.1 | 0.3 | 4220 | 4580 | 78,427648 | 41,790264 |
| 18 ледников | | | | | | 54.5 | | | | |
| Кроме того, в бассейне р. Коянды имеется 3 ледника размером менее 0.1 км$^2$, общей площадью 0.1 км$^2$. | | | | | | | | | | |
| Итого 21 ледник | | | | | | 54.6 | | | | |
| По каталогу ледников СССР (Том 14, Выпуск 2, Часть 6) в данном бассейне имелось 16 ледников, общей площадью 67.3 км$^2$. | | | | | | | | | | |
| | | | | | | | | | | |
| Бассейн р. Акташ (реки Коянды, Чолоккопчигай, Акшийрак, Сарыджаз) - Юго-восточная часть массива Акшийрак | | | | | | | | | | |
| 17 | № 17 | Кызыл-Унет | кар. | ЮВ | 1.2 | 0.3 | 4320 | 4750 | 78,420308 | 41,785283 |
| 18 | № 18 | пр. р. Борду | кар. | Ю | 0.9 | 0.4 | 4360 | 4750 | 78,410453 | 41,782906 |
| 19 | № 19 | пр. р. Борду | кар. | ЮВ | 1.3 | 0.7 | 4330 | 4690 | 78,400564 | 41,777668 |
| 20 | Борду | Борду | дол. | ЮВ | 2.6 | 1.2 | 4100 | 4820 | 78,342245 | 41,764839 |
| 20-1 | № 20-1 | Борду | | СВ | 0.6 | 0.2 | 4140 | 4390 | 78,355382 | 41,754661 |
| 21 | № 21 | пр. р. Борду | кар. | ЮВ | 1.1 | 0.3 | 4300 | 4650 | 78,349109 | 41,769878 |
| 22 | № 22 | пр. р. Чонсай | кар.-дол. | ЮВ | 2.1 | 0.9 | 4220 | 4820 | 78,337225 | 41,758075 |
| 23 | Чонсай | Чонсай | дол. | ЮВ | 2.7 | 2.3 | 4060 | 4780 | 78,325197 | 41,74916 |
| 24 | № 24 | пр. р. Чонсай | вис. | СВ | 0.9 | 0.3 | 4200 | 4630 | 78,329278 | 41,736677 |
| 9 ледников | | | | | | 6.6 | | | | |
| По каталогу ледников СССР (Том 14, Выпуск 2, Часть 6) в данном бассейне имелось 8 ледников, общей площадью 9.7 км$^2$. | | | | | | | | | | |
| Всего по бассейну р. Коянды имеется 30 ледников общей площадью 61.2 км$^2$.<br>По каталогу ледников СССР (Том 14, Выпуск 2, Часть 6) по бассейну р. Коянды имелось 24 ледника общей площадью 77.0 км$^2$. | | | | | | | | | | |
| | | | | | | | | | | |
| Бассейн р. Тез (реки Баралбас, Чолоккопчигай, Акшийрак, Сарыджаз) - Южный склон массива Акшийрак | | | | | | | | | | |
| 25 | № 25 | Тез | кар.-дол. | ЮВ | 1.4 | 0.6 | 4180 | 4690 | 78,307531 | 41,739347 |

## ОСНОВНЫЕ СВЕДЕНИЯ О ЛЕДНИКАХ

| № ледника по схеме | Название | Название реки, вытекающей из ледника | Морфологи-ческий тип | Общая экспо-зиция | Наиболь-шая длина, км | Площадь, км$^2$ | Высота низшей точки конца ледника | Высота высшей точки ледника | Координаты центра (WGS 84) | |
|---|---|---|---|---|---|---|---|---|---|---|
| | | | | | | | | | долгота | широта |
| 26 | № 26 | Тез | вис. | СВ | 1.1 | 0.9 | 4200 | 4770 | 78,29836 | 41,73119 |
| 27 | № 27 | пр. р. Тез | кар.-дол. | ЮВ | 1.8 | 0.8 | 4200 | 4740 | 78,278944 | 41,729963 |
| 28 | № 28 | пр. р. Тез | кар. | Ю | 0.7 | 0.2 | 4280 | 4650 | 78,253638 | 41,716596 |
| 30 | № 30 | пр. р. Тез | кар. | В | 1.0 | 0.5 | 4140 | 4600 | 78,244567 | 41,704646 |
| 31 | № 31 | пр. р. Тез | кар. | ЮВ | 1.5 | 1.1 | 4200 | 4660 | 78,229714 | 41,703079 |
| 6 ледников | | | | | | 4.1 | | | | |
| Кроме того, в бассейне р. Тез имеется 2 ледника размером менее 0.1 км$^2$, общей площадью 0.1 км$^2$. | | | | | | | | | | |
| Итого 8 ледников | | | | | | 4.2 | | | | |
| По каталогу ледников СССР (Том 14, Выпуск 2, Часть 6) в данном бассейне имелось 7 ледников, общей площадью 8.7 км$^2$. | | | | | | | | | | |
| | | | | | | | | | | |
| Бассейн рек Иштык, Борколдой (реки Баралбас, Чолоккопчигай, Акшийрак, Сарыджаз) - Северный склон хр. Борколдой | | | | | | | | | | |
| 32 | № 32 | Борколдой | кар. | С | 1.1 | 0.8 | 3970 | 4400 | 78,095481 | 41,487197 |
| 33 | № 33 | пр. р. Борколдой | вис. | С | 0.6 | 0.2 | 4020 | 4360 | 78,109562 | 41,495352 |
| 34 | № 34 | пр. р. Борколдой | кар. | СВ | 0.8 | 0.3 | 4030 | 4340 | 78,115052 | 41,49233 |
| 35 | № 35 | пр. р. Борколдой | кар. | С | 1.0 | 0.3 | 4040 | 4420 | 78,130478 | 41,486718 |
| 36 | № 36 | пр. р. Борколдой | кар. | СЗ | 0.9 | 0.4 | 3990 | 4460 | 78,137614 | 41,491784 |
| 5 ледников | | | | | | 2.0 | | | | |
| Кроме того, в бассейне рек Иштык, Борколдой имеется 10 ледников размерами менее 0.1 км$^2$ каждый, общей площадью 0.6 км$^2$. | | | | | | | | | | |
| Итого 15 ледников | | | | | | 2.6 | | | | |
| По каталогу ледников СССР (Том 14, Выпуск 2, Часть 6) в данном бассейне имелось 9 ледников, общей площадью 2.9 км$^2$, в том числе: 5 ледников размерами более 0.1 км$^2$, общей площадью 2.6 км$^2$ и 4 ледника размерами менее 0.1 км$^2$, общей площадью 0.3 км$^2$. | | | | | | | | | | |
| | | | | | | | | | | |

## ОСНОВНЫЕ СВЕДЕНИЯ О ЛЕДНИКАХ

| № ледника по схеме | Название | Название реки, вытекающей из ледника | Морфологи-ческий тип | Общая экспо-зиция | Наиболь-шая длина, км | Площадь, км$^2$ | Высота низшей точки конца ледника | Высота высшей точки ледника | Координаты центра (WGS 84) | |
|---|---|---|---|---|---|---|---|---|---|---|
| | | | | | | | | | долгота | широта |
| **Бассейн р. Бозджалпак (реки Бедель, Карабель, Баралбас, Чолоккопчигай, Акшийрак, Сарыджаз) - Северный склон хр. Кокшалтау** | | | | | | | | | | |
| 38 | № 38 | пр. р. Бозджалпак | кар. | С | 0.5 | 0.1 | 4120 | 4330 | 78,231544 | 41,417646 |
| 39 | № 39 | пр. р. Бозджалпак | вис. | СВ | 0.4 | 0.1 | 4170 | 4380 | 78,237507 | 41,417894 |
| 40 | № 40 | Бозджалпак | кар.-дол. | СЗ | 1.2 | 0.8 | 4080 | 4560 | 78,24791 | 41,415914 |
| 41 | № 41 | пр. р. Кульджатор | кар. | С | 0.6 | 0.2 | 4130 | 4470 | 78,257785 | 41,414751 |
| 43 | № 43 | пр. р. Кульджатор | кар.-дол. | СВ | 2.2 | 2.2 | 3980 | 4720 | 78,253974 | 41,398623 |
| 44 | № 44 | пр. р. Кульджатор | кар.-дол. | С | 2.2 | 1.9 | 3960 | 4680 | 78,27649 | 41,397009 |
| 45 | № 45 | Кульджатор | кар.-дол. | С | 2.9 | 2.4 | 4000 | 4740 | 78,299233 | 41,399599 |
| 46 | № 46 | пр. р. Кульджатор | кар. | З | 0.5 | 0.1 | 4290 | 4550 | 78,307749 | 41,40408 |
| 8 ледников | | | | | | 8.8 | | | | |
| Кроме того, в бассейне р. Бозджалпак имеется 7 ледников размерами менее 0.1 км$^2$ каждый, общей площадью 0.4 км$^2$. | | | | | | | | | | |
| Итого 15 ледников | | | | | | 9.2 | | | | |
| По каталогу ледников СССР (Том 14, Выпуск 2, Часть 6) в данном бассейне имелось 13 ледников, общей площадью 11.2 км$^2$, в том числе: 10 ледников размерами более 0.1 км$^2$, общей площадью 11.0 км$^2$ и 3 ледника размерами менее 0.1 км$^2$, общей площадью 0.2 км$^2$. | | | | | | | | | | |
| | | | | | | | | | | |
| **Бассейн р. Бедель (реки Карабель, Баралбас, Чолоккопчигай, Акшийрак, Сарыджаз) - Северный склон хр. Кокшалтау** | | | | | | | | | | |
| 47 | № 47 | пр. р. Майтор | кар. | С | 0.7 | 0.3 | 4100 | 4520 | 78,310652 | 41,40779 |
| 48 | № 48 | Майтор | кар.-дол. | С | 1.7 | 0.9 | 4040 | 4570 | 78,321456 | 41,389112 |
| 49 | № 49 | пр. р. Майтор | кар. | СЗ | 1.2 | 0.6 | 4040 | 4600 | 78,337543 | 41,398269 |
| 50 | № 50 | пр. р. Майтор | кар. | СЗ | 0.8 | 0.1 | 4210 | 4550 | 78,339375 | 41,404704 |
| 51 | № 51 | пр. р. Майтор | кар. | СЗ | 0.8 | 0.2 | 4020 | 4420 | 78,339934 | 41,409387 |
| 52 | № 52 | пр. р. Майтор | кар. | С | 1.0 | 0.3 | 4030 | 4560 | 78,344919 | 41,40755 |
| 53 | № 53 | пр. р. Майтор | кар.-дол. | С | 1.2 | 0.7 | 4030 | 4500 | 78,355352 | 41,396072 |

## ОСНОВНЫЕ СВЕДЕНИЯ О ЛЕДНИКАХ

| № ледника по схеме | Название | Название реки, вытекающей из ледника | Морфологи-ческий тип | Общая экспо-зиция | Наиболь-шая длина, км | Площадь, км$^2$ | Высота низшей точки конца ледника | Высота высшей точки ледника | Координаты центра (WGS 84) | |
|---|---|---|---|---|---|---|---|---|---|---|
| | | | | | | | | | долгота | широта |
| 54 | № 54 | пр. р. Майтор | кар.-дол. | СЗ | 0.8 | 1.0 | 3980 | 4470 | 78,376317 | 41,395414 |
| 55 | № 55 | пр. р. Майтор | кар.-дол. | СЗ | 1.8 | 1.2 | 4040 | 4520 | 78,386149 | 41,413266 |
| 56 | № 56 | пр. р. Бедель | кар. | С | 0.8 | 0.5 | 4000 | 4450 | 78,391963 | 41,425748 |
| 57 | № 57 | пр. р. Бедель | кар. | В | 0.7 | 0.2 | 4090 | 4430 | 78,399863 | 41,419006 |
| 60 | № 60 | пр. р. Бедель | кар. | СВ | 0.9 | 0.2 | 4110 | 4500 | 78,429332 | 41,416852 |
| 61 | № 61 | пр. р. Бедель | присклон. | СЗ | 1.4 | 2.1 | 4000 | 4780 | 78,459953 | 41,422476 |
| 62 | № 62 | Бедель | дол. | СЗ | 4.6 | 4.3 | 4030 | 4820 | 78,486949 | 41,435936 |
| 14 ледников | | | | | | 12.6 | | | | |
| Кроме того, в бассейне р. Бедель имеется 8 ледников размерами менее 0.1 км$^2$ каждый, общей площадью 0.2 км$^2$. | | | | | | | | | | |
| Итого 22 ледника | | | | | | 12.8 | | | | |
| По каталогу ледников СССР (Том 14, Выпуск 2, Часть 6) в данном бассейне имелось 18 ледников, общей площадью 15.9 км$^2$, в том числе: 16 ледников размерами более 0.1 км$^2$, общей площадью 15.8 км$^2$ и 2 ледника размерами менее 0.1 км$^2$, общей площадью 0.1 км$^2$. | | | | | | | | | | |
| | | | | | | | | | | |
| Бассейн р. Карабель (реки Баралбас, Чолоккопчигай, Акшийрак, Сарыджаз) - Северо-западный склон хр. Кокшалтау | | | | | | | | | | |
| 63 | № 63 | пр. р. Кокрюм | кар. | С | 0.5 | 0.1 | 4120 | 4400 | 78,419617 | 41,480404 |
| 64 | № 64 | пр. р. Кокрюм | кар. | С | 0.9 | 0.6 | 3980 | 4540 | 78,429258 | 41,478188 |
| 65 | № 65 | пр. р. Кокрюм | кар. | С | 0.9 | 0.4 | 3990 | 4540 | 78,439949 | 41,473339 |
| 66 | № 66 | пр. р. Кокрюм | кар. | С | 1.3 | 0.7 | 3980 | 4580 | 78,451925 | 41,469213 |
| 67 | № 67 | пр. р. Кокрюм | кар. | С | 0.7 | 0.3 | 4100 | 4590 | 78,465791 | 41,461943 |
| 68 | № 68 | пр. р. Кокрюм | кар. | С | 0.8 | 0.3 | 4050 | 4570 | 78,473803 | 41,457038 |
| 69 | № 69 | пр. р. Кокрюм | кар. | С | 1.6 | 0.6 | 3990 | 4610 | 78,489806 | 41,450741 |
| 70-1 | № 70-1 | пр. р. Кокрюм | | С | 0.8 | 0.2 | 4030 | 4580 | 78,503014 | 41,449589 |
| 70 | № 70 | Кокрюм | кар.-дол. | СЗ | 2.6 | 1.5 | 4000 | 4540 | 78,520528 | 41,446356 |

## ОСНОВНЫЕ СВЕДЕНИЯ О ЛЕДНИКАХ

| № ледника по схеме | Название | Название реки, вытекающей из ледника | Морфологи-ческий тип | Общая экспо-зиция | Наиболь-шая длина, км | Площадь, км$^2$ | Высота низшей точки конца ледника | Высота высшей точки ледника | Координаты центра (WGS 84) | |
|---|---|---|---|---|---|---|---|---|---|---|
| | | | | | | | | | долгота | широта |
| 71 | № 71 | пр. р. Карабель | кар. | С | 0.7 | 0.4 | 4080 | 4410 | 78,477312 | 41,496435 |
| 72 | № 72 | пр. р. Карабель | кар. | СВ | 0.5 | 0.2 | 4160 | 4430 | 78,487966 | 41,487508 |
| 73 | № 73 | пр. р. Карабель | кар. | С | 1.0 | 0.5 | 4010 | 4490 | 78,496673 | 41,48279 |
| 74 | № 74 | Карабель | кар.-дол. | СЗ | 1.7 | 1.7 | 4010 | 4560 | 78,537976 | 41,46334 |
| 75 | № 75 | пр. р. Карабель | кар. | С | 0.5 | 0.2 | 4160 | 4430 | 78,528447 | 41,48259 |
| 76 | № 76 | пр. р. Карабель | кар. | СЗ | 2.2 | 1.7 | 4020 | 4580 | 78,549984 | 41,479911 |
| 78 | № 78 | пр. р. Карабель | кар.-дол. | СЗ | 1.7 | 1.9 | 4050 | 4530 | 78,567697 | 41,485279 |
| 16 ледников | | | | | | 11.3 | | | | |
| Кроме того, в бассейне р. Карабель имеется 8 ледников размерами менее 0.1 км$^2$ каждый, общей площадью 0.3 км$^2$. | | | | | | | | | | |
| Итого 24 ледника | | | | | | 11.6 | | | | |
| По каталогу ледников СССР (Том 14, Выпуск 2, Часть 6) в данном бассейне имелось 17 ледников, общей площадью 18.9 км$^2$, в том числе: 16 ледников размерами более 0.1 км$^2$, общей площадью 18.8 км$^2$ и 1 ледник размером менее 0.1 км$^2$. | | | | | | | | | | |
| | | | | | | | | | | |
| Бассейн р. Миньтеке Западной (реки Карабель, Баралбас, Чолоккопчигай, Акшийрак, Сарыджаз) - Северный склон безымянного отрога хр. Кокшалтау | | | | | | | | | | |
| 79 | № 79 | Миньтеке | кар. | С | 0.4 | 0.1 | 4100 | 4320 | 78,503862 | 41,551488 |
| 80 | № 80 | пр. р. Миньтеке | кар. | С | 0.5 | 0.2 | 4100 | 4300 | 78,516715 | 41,552661 |
| 80-1 | № 80-1 | пр. р. Миньтеке | | ЮЗ | 0.3 | 0.3 | 4380 | 4590 | 78,515306 | 41,586016 |
| 3 ледника | | | | | | 0.6 | | | | |
| Кроме того, в бассейне р. Миньтеке Западной имеется 3 ледника размерами менее 0.1 км$^2$ каждый, общей площадью 0.2 км$^2$. | | | | | | | | | | |
| Итого 6 ледников | | | | | | 0.8 | | | | |
| По каталогу ледников СССР (Том 14, Выпуск 2, Часть 6) в данном бассейне имелось 2 ледника, общей площадью 0.5 км$^2$. | | | | | | | | | | |
| | | | | | | | | | | |

## ОСНОВНЫЕ СВЕДЕНИЯ О ЛЕДНИКАХ

| № ледника по схеме | Название | Название реки, вытекающей из ледника | Морфологи-ческий тип | Общая экспо-зиция | Наиболь-шая длина, км | Площадь, км$^2$ | Высота низшей точки конца ледника | Высота высшей точки ледника | Координаты центра (WGS 84) | |
|---|---|---|---|---|---|---|---|---|---|---|
| | | | | | | | | | долгота | широта |
| **Бассейн р. Баралбас (реки Чолоккопчигай, Акшийрак, Сарыджаз) - Северный склон хр. Акзоо** | | | | | | | | | | |
| 81 | № 81 | пр. р. Баралбас | пл. верш. | С | 1.0 | 1.0 | 3960 | 4500 | 78,504232 | 41,592875 |
| 82 | № 82 | пр. р. Баралбас | кар.-дол. | С | 1.4 | 1.1 | 3980 | 4590 | 78,526174 | 41,585042 |
| 83 | № 83 | пр. р. Баралбас | пл. верш. | С | 0.8 | 0.3 | 4170 | 4650 | 78,538354 | 41,594993 |
| 84 | № 84 | пр. р. Баралбас | кар.-дол. | С | 1.7 | 0.7 | 4050 | 4520 | 78,547465 | 41,58823 |
| 85 | № 85 | пр. р. Баралбас | вис. | С | 0.6 | 0.2 | 4220 | 4500 | 78,560261 | 41,602489 |
| 86 | № 86 | пр. р. Баралбас | кар.-дол. | С | 1.6 | 0.8 | 4040 | 4290 | 78,564514 | 41,591911 |
| 6 ледников | | | | | | 4.1 | | | | |
| Кроме того, в бассейне р. Баралбас имеется 5 ледников размерами менее 0.1 км$^2$ каждый, общей площадью 0.2 км$^2$. | | | | | | | | | | |
| Итого 11 ледников | | | | | | 4.3 | | | | |
| По каталогу ледников СССР (Том 14, Выпуск 2, Часть 6) в данном бассейне имелось 6 ледников, общей площадью 6.2 км$^2$. | | | | | | | | | | |
| Всего по бассейну р. Баралбас имеется 91 ледник общей площадью 45.5 км$^2$, в том числе: 58 ледников размерами более 0.1 км$^2$, общей площадью 43.5 км$^2$ и 33 ледника размерами менее 0.1 км$^2$, общей площадью 2.0 км$^2$.<br>По каталогу ледников СССР (Том 14, Выпуск 2, Часть 6) по бассейну р. Баралбас имелось 72 ледника общей площадью 64.3 км$^2$, в том числе: 62 ледника размерами более 0.1 км$^2$, общей площадью 63.6 км$^2$ и 10 ледников размерами менее 0.1 км$^2$, общей площадью 0.7 км$^2$. | | | | | | | | | | |
| | | | | | | | | | | |
| **Бассейн р. Пикертык (реки Чолоккопчигай, Акшийрак, Сарыджаз) - Северный склон хр. Кокшалтау** | | | | | | | | | | |
| 87 | № 87 | Миньтеке вост. | вис. | С | 0.7 | 0.5 | 4030 | 4370 | 78,531915 | 41,551867 |
| 88 | № 88 | пр. р. Пикертык | кар. | СЗ | 1.2 | 0.6 | 4050 | 4520 | 78,568892 | 41,508631 |
| 89 | № 89 | пр. р. Пикертык | кар. | СЗ | 0.9 | 0.3 | 3990 | 4510 | 78,577738 | 41,513145 |
| 90 | № 90 | пр. р. Пикертык | кар. | С | 0.9 | 0.3 | 4030 | 4540 | 78,586692 | 41,495881 |
| 92 | № 92 | пр. р. Пикертык | кар. | СВ | 0.7 | 0.2 | 4220 | 4510 | 78,585302 | 41,476118 |
| 94 | № 94 | пр. р. Пикертык | кар. | С | 1.0 | 0.5 | 4060 | 4500 | 78,642054 | 41,473073 |
| 95 | № 95 | пр. р. Пикертык | кар. | СЗ | 0.6 | 0.2 | 4120 | 4480 | 78,64563 | 41,492988 |

## ОСНОВНЫЕ СВЕДЕНИЯ О ЛЕДНИКАХ

| № ледника по схеме | Название | Название реки, вытекающей из ледника | Морфологи-ческий тип | Общая экспо-зиция | Наиболь-шая длина, км | Площадь, км$^2$ | Высота низшей точки конца ледника | Высота высшей точки ледника | Координаты центра (WGS 84) | |
|---|---|---|---|---|---|---|---|---|---|---|
| | | | | | | | | | долгота | широта |
| 96 | № 96 | пр. р. Пикертык | кар. | СЗ | 0.8 | 0.2 | 4060 | 4500 | 78,656064 | 41,494145 |
| 96-1 | № 96-1 | пр. р. Пикертык | | СЗ | 0.8 | 0.2 | 4070 | 4500 | 78,686851 | 41,513591 |
| 96-2 | № 96-2 | пр. р. Пикертык | | З | 1.4 | 0.6 | 4160 | 4560 | 78,696186 | 41,519196 |
| 97 | № 97 | пр. р. Пикертык | кар.-дол. | СЗ | 1.4 | 0.4 | 4060 | 4600 | 78,636208 | 41,529516 |
| 99 | № 99 | пр. р. Ичектор | вис. дол. | С | 1.8 | 0.5 | 4020 | 4570 | 78,651592 | 41,532223 |
| 100 | № 100 | пр. р. Ичектор | кар.-вис. | С | 1.6 | 1.2 | 4000 | 4650 | 78,664635 | 41,535052 |
| 101 | № 101 | Ичектор | кар.-дол. | СЗ | 1.7 | 1.4 | 4050 | 4580 | 78,684789 | 41,538383 |
| 102 | № 102 | пр. р. Ичектор | кар. | С | 0.9 | 0.4 | 4050 | 4500 | 78,676583 | 41,561875 |
| 103 | № 103 | пр. р. Майтор | вис. | С | 0.6 | 0.4 | 4120 | 4600 | 78,646726 | 41,573901 |
| 104 | № 104 | пр. р. Майтор | кар. | С | 0.5 | 0.1 | 4180 | 4400 | 78,65484 | 41,584357 |
| 105 | № 105 | Майтор | кар. | С | 1.4 | 1.1 | 4030 | 4590 | 78,666487 | 41,579314 |
| 106 | № 106 | пр. р. Майтор | кар. | СЗ | 1.2 | 0.4 | 4150 | 4670 | 78,678271 | 41,584866 |
| 107 | № 107 | пр. р. Майтор | кар. | СЗ | 1.1 | 0.6 | 4090 | 4630 | 78,6793 | 41,59645 |
| 108 | № 108 | пр. р. Майтор | кар. | ЮЗ | 0.7 | 0.2 | 4370 | 4650 | 78,689009 | 41,602421 |
| 109 | № 109 | пр. р. Пикертык | кар. | С | 0.9 | 0.5 | 4060 | 4560 | 78,643629 | 41,617385 |
| 110 | № 110 | пр. р. Пикертык | дол. | СЗ | 3.7 | 4.1 | 4030 | 4650 | 78,672293 | 41,613665 |
| 23 ледника | | | | | | 14.9 | | | | |
| Кроме того, в бассейне р. Пикертык имеется 16 ледников размерами менее 0.1 км$^2$ каждый, общей площадью 0.7 км$^2$. | | | | | | | | | | |
| Итого 39 ледников | | | | | | 15.6 | | | | |
| По каталогу ледников СССР (Том 14, Выпуск 2, Часть 6) в данном бассейне имелось 28 ледников, общей площадью 21.6 км$^2$, в том числе: 24 ледника размерами более 0.1 км$^2$, общей площадью 21.4 км$^2$ и 4 ледника размерами менее 0.1 км$^2$, общей площадью 0.2 км$^2$. | | | | | | | | | | |
| | | | | | | | | | | |

## ОСНОВНЫЕ СВЕДЕНИЯ О ЛЕДНИКАХ

| № ледника по схеме | Название | Название реки, вытекающей из ледника | Морфологи-ческий тип | Общая экспо-зиция | Наиболь-шая длина, км | Площадь, км$^2$ | Высота низшей точки конца ледника | Высота высшей точки ледника | Координаты центра (WGS 84) | |
|---|---|---|---|---|---|---|---|---|---|---|
| | | | | | | | | | долгота | широта |
| **Бассейн р. Чолоккопчигай (реки Акшийрак, Сарыджаз) - Северный склон хр. Кокшалтау** | | | | | | | | | | |
| 111 | № 111 | пр. р. Чолоккопчигай | пл. верш. | СЗ | 2.7 | 4.2 | 4030 | 4760 | 78,667414 | 41,643958 |
| 1 ледник | | | | | | 4.2 | | | | |
| По каталогу ледников СССР (Том 14, Выпуск 2, Часть 6) в данном бассейне имелся 1 ледник площадью 5.3 км$^2$. | | | | | | | | | | |
| | | | | | | | | | | |
| **Бассейн р. Кайче (реки Чолоккопчигай, Акшийрак, Сарыджаз) - Северный склон хр. Кокшалтау** | | | | | | | | | | |
| 112 | № 112 | пр. р. Кайче | кар.-дол. | С | 2.5 | 3.7 | 4020 | 4790 | 78,689076 | 41,646848 |
| 113 | № 113 | пр. р. Кайче | кар. | СЗ | 0.9 | 0.3 | 4160 | 4510 | 78,703401 | 41,653122 |
| 115 | № 115 | пр. р. Кайче | кар. | СВ | 0.8 | 0.3 | 4160 | 4530 | 78,709038 | 41,646569 |
| 116 | № 116 | пр. р. Кайче | кар. | В | 0.9 | 0.3 | 4290 | 4660 | 78,696691 | 41,635123 |
| 117 | № 117 | пр. р. Кайче | кар. | В | 1.2 | 0.8 | 4290 | 4680 | 78,683206 | 41,626134 |
| 118 | № 118 | пр. р. Кайче | кар.-дол. | СВ | 1.3 | 0.9 | 4080 | 4630 | 78,695943 | 41,619992 |
| 119 | № 119 | пр. р. Кайче | кар.-дол. | С | 2.3 | 1.5 | 3990 | 4590 | 78,708085 | 41,61571 |
| 120 | № 120 | пр. р. Кайче | кар.-дол. | С | 1.2 | 0.6 | 3980 | 4590 | 78,722921 | 41,6211 |
| 121 | № 121 | пр. р. Кайче | вис. | СЗ | 0.8 | 0.2 | 4050 | 4570 | 78,726733 | 41,627736 |
| 122 | № 122 | пр. р. Кайче | кар.-вис. | С | 1.0 | 0.5 | 4020 | 4590 | 78,735467 | 41,629088 |
| 123 | № 123 | пр. р. Айрытор | кар. | В | 0.5 | 0.2 | 4200 | 4600 | 78,689007 | 41,589368 |
| 124 | № 124 | пр. р. Айрытор | кар. | В | 0.9 | 0.3 | 4210 | 4670 | 78,687437 | 41,584997 |
| 125 | № 125 | пр. р. Айрытор | кар. | СВ | 0.9 | 0.4 | 4070 | 4540 | 78,686958 | 41,571115 |
| 126-1 | № 126-1 | пр. р. Айрытор | | СВ | 1.1 | 0.5 | 4140 | 4600 | 78,689065 | 41,558559 |
| 126 | № 126 | пр. р. Айрытор | кар.-дол. | С | 2.1 | 1.0 | 4000 | 4820 | 78,699198 | 41,555292 |
| 128 | № 128 | пр. р. Айрытор | вис. | СЗ | 1.0 | 0.3 | 4070 | 4600 | 78,711341 | 41,566139 |
| 129 | № 129 | пр. р. Айрытор | вис. | СЗ | 0.5 | 0.2 | 4160 | 4480 | 78,714888 | 41,574051 |

## ОСНОВНЫЕ СВЕДЕНИЯ О ЛЕДНИКАХ

| № ледника по схеме | Название | Название реки, вытекающей из ледника | Морфологи-ческий тип | Общая экспо-зиция | Наиболь-шая длина, км | Площадь, км$^2$ | Высота низшей точки конца ледника | Высота высшей точки ледника | Координаты центра (WGS 84) | |
|---|---|---|---|---|---|---|---|---|---|---|
| | | | | | | | | | долгота | широта |
| 131 | № 131 | Айрытор | кар.-дол. | С | 2.2 | 1.3 | 4010 | 4870 | 78,720842 | 41,560825 |
| 132 | № 132 | Айрытор | кар.-дол. | С | 2.1 | 1.9 | 3940 | 4830 | 78,743227 | 41,560247 |
| 133 | № 133 | пр. р. Айрытор | кар. | З | 0.9 | 0.5 | 4150 | 4720 | 78,744866 | 41,572688 |
| 134 | № 134 | пр. р. Айрытор | кар. | СЗ | 1.0 | 0.3 | 4150 | 4610 | 78,743643 | 41,584444 |
| 135 | № 135 | пр. р. Айрытор | кар. | СЗ | 0.9 | 0.4 | 3980 | 4570 | 78,746703 | 41,587162 |
| 136 | № 136 | пр. р. Айрытор | кар. | С | 0.9 | 0.3 | 4040 | 4650 | 78,75449 | 41,581253 |
| 137 | № 137 | пр. р. Айрытор | кар.-дол. | С | 1.5 | 1.0 | 4040 | 4920 | 78,765649 | 41,562602 |
| 137-1 | № 137-1 | пр. р. Айрытор | | СЗ | 1.4 | 0.8 | 4090 | 4630 | 78,781764 | 41,565989 |
| 138 | № 138 | пр. р. Айрытор | кар. | СЗ | 1.1 | 0.5 | 4180 | 4570 | 78,783089 | 41,579238 |
| 139 | № 139 | пр. р. Айрытор | кар.-дол. | СЗ | 1.7 | 0.6 | 4080 | 4620 | 78,786404 | 41,585089 |
| 140 | № 140 | пр. р. Айрытор | кар. | С | 0.9 | 0.7 | 4020 | 4570 | 78,787489 | 41,595415 |
| 141 | № 141 | пр. р. Айрытор | кар. | С | 0.7 | 0.2 | 4080 | 4570 | 78,788758 | 41,608874 |
| 142 | № 142 | пр. р. Айрытор | вис. | З | 0.5 | 0.2 | 4160 | 4550 | 78,782226 | 41,627711 |
| 143-1 | № 143-1 | пр. р. Кайче | | С | 1.0 | 0.5 | 4040 | 4590 | 78,790592 | 41,623161 |
| 143 | № 143 | пр. р. Кайче | кар. | ЮВ | 0.5 | 0.1 | 4240 | 4570 | 78,793426 | 41,5894 |
| 145 | № 145 | пр. р. Кайче | кар.-дол. | СВ | 1.2 | 0.6 | 4140 | 4680 | 78,792134 | 41,571729 |
| 146-1 | № 146-1 | пр. р. Кайче | | СВ | 0.8 | 0.4 | 4170 | 4700 | 78,796048 | 41,56828 |
| 146 | № 146 | Кайче | кар.-дол. | С | 2.0 | 1.1 | 4050 | 4580 | 78,805083 | 41,565545 |
| 147 | № 147 | пр. р. Кайче | кар.-дол. | СЗ | 1.5 | 0.6 | 4030 | 4540 | 78,816066 | 41,567479 |
| 149 | № 149 | пр. р. Кайче | кар. | С | 0.6 | 0.2 | 4180 | 4490 | 78,8228 | 41,575949 |
| 150 | № 150 | пр. р. Кайче | кар. | СЗ | 0.7 | 0.2 | 4130 | 4400 | 78,832712 | 41,57401 |
| 151 | № 151 | пр. р. Кайче | кар. | З | 1.5 | 0.9 | 4240 | 4810 | 78,850785 | 41,594272 |
| 152 | № 152 | пр. р. Кайче | кар.-вис. | З | 1.5 | 0.7 | 4230 | 4820 | 78,847957 | 41,602205 |

## ОСНОВНЫЕ СВЕДЕНИЯ О ЛЕДНИКАХ

| № ледника по схеме | Название | Название реки, вытекающей из ледника | Морфологи-ческий тип | Общая экспо-зиция | Наиболь-шая длина, км | Площадь, км$^2$ | Высота низшей точки конца ледника | Высота высшей точки ледника | Координаты центра (WGS 84) | |
|---|---|---|---|---|---|---|---|---|---|---|
| | | | | | | | | | долгота | широта |
| 153 | № 153 | пр. р. Кайче | кар. | ЮЗ | 0.9 | 0.3 | 4340 | 4880 | 78,847588 | 41,609537 |
| 154 | № 154 | пр. р. Кайче | кар.-дол. | З | 2.0 | 1.4 | 4150 | 4840 | 78,831821 | 41,615555 |
| 155 | № 155 | пр. р. Кайче | кар. | СЗ | 0.9 | 0.5 | 4200 | 4920 | 78,825103 | 41,625522 |
| 156 | № 156 | пр. р. Кайче | кар. | З | 1.0 | 0.4 | 4330 | 4900 | 78,82229 | 41,633716 |
| 157 | № 157 | пр. р. Кайче | кар. | СЗ | 0.7 | 0.2 | 4400 | 4730 | 78,815321 | 41,641107 |
| 159 | № 159 | пр. р. Кайче | кар. | СЗ | 0.9 | 0.3 | 4250 | 4790 | 78,810095 | 41,650224 |
| 160 | № 160 | пр. р. Кайче | кар.-вис. | СЗ | 1.3 | 0.4 | 4180 | 4780 | 78,809097 | 41,656127 |
| 161 | № 161 | пр. р. Кайче | присклон. | С | 2.8 | 2.6 | 4020 | 4850 | 78,810968 | 41,665258 |
| 162 | № 162 | пр. р. Кайче | кар. | С | 1.4 | 0.5 | 4030 | 4470 | 78,815525 | 41,689165 |
| 163 | № 163 | пр. р. Кайче | кар.-дол. | Ю | 1.2 | 1.7 | 4040 | 4420 | 78,839118 | 41,715813 |
| 164 | № 164 | пр. р. Кайче | кар. | Ю | 1.2 | 0.9 | 4210 | 4790 | 78,824971 | 41,742099 |
| 166 | № 166 | пр. р. Кайче | кар. | ЮВ | 0.6 | 0.1 | 4210 | 4320 | 78,791607 | 41,737644 |
| 168 | № 168 | пр. р. Кайче | кар. | СЗ | 1.4 | 1.4 | 4070 | 4480 | 78,768216 | 41,729727 |
| 169 | № 169 | пр. р. Кайче | кар. | СЗ | 0.7 | 0.3 | 4100 | 4550 | 78,764357 | 41,743256 |
| 54 ледника | | | | | | 47.6 | | | | |
| Кроме того, в бассейне р. Кайче имеется 20 ледников размерами менее 0.1 км$^2$ каждый, общей площадью 0.9 км$^2$. | | | | | | | | | | |
| Итого 74 ледников | | | | | | 48.5 | | | | |
| По каталогу ледников СССР (Том 14, Выпуск 2, Часть 6) в данном бассейне имелось 67 ледников, общей площадью 47.5 км$^2$, в том числе: 58 ледников размерами более 0.1 км$^2$, общей площадью 46.9 км$^2$ и 9 ледников размерами менее 0.1 км$^2$, общей площадью 0.6 км$^2$. | | | | | | | | | | |
| | | | | | | | | | | |
| Бассейн р. Акшийрак (р. Сарыджаз) - Северный склон безымянного отрога хр. Кокшалтау | | | | | | | | | | |
| 170 | № 170 | пр. р. Музбулак | кар. | С | 0.8 | 0.3 | 4060 | 4430 | 78,764656 | 41,752726 |
| 171 | № 171 | пр. р. Музбулак | кар.-дол. | С | 2.1 | 1.9 | 3950 | 4590 | 78,780531 | 41,744757 |

## ОСНОВНЫЕ СВЕДЕНИЯ О ЛЕДНИКАХ

| № ледника по схеме | Название | Название реки, вытекающей из ледника | Морфологи-ческий тип | Общая экспо-зиция | Наиболь-шая длина, км | Площадь, км$^2$ | Высота низшей точки конца ледника | Высота высшей точки ледника | Координаты центра (WGS 84) | |
|---|---|---|---|---|---|---|---|---|---|---|
| | | | | | | | | | долгота | широта |
| 174 | № 174 | пр. р. Музбулак | кар. | З | 0.5 | 0.1 | 4280 | 4560 | 78,787857 | 41,762848 |
| 175 | № 175 | пр. р. Музбулак | пл. верш. | З | 1.0 | 0.4 | 4250 | 4510 | 78,789202 | 41,768998 |
| 177 | № 177 | Ташлысу | дол. | С | 3.3 | 2.9 | 3910 | 4740 | 78,806524 | 41,753195 |
| 178 | № 178 | пр. р. Ташлысу | кар. | СВ | 0.5 | 0.1 | 4210 | 4580 | 78,792488 | 41,760291 |
| 177-1 | № 177-1 | пр. р. Ташлысу | | СВ | 0.5 | 0.1 | 4210 | 4530 | 78,795666 | 41,752348 |
| 180 | № 180 | пр. р. Ташлысу | кар. | З | 0.7 | 0.2 | 4260 | 4630 | 78,818065 | 41,765738 |
| 181 | № 181 | пр. р. Ташлысу | кар. | СЗ | 0.4 | 0.1 | 4220 | 4550 | 78,815589 | 41,771162 |
| 182 | № 182 | пр. р. Ташлысу | кар. | СВ | 1.0 | 0.3 | 4040 | 4590 | 78,821644 | 41,773045 |
| 183 | № 183 | пр. р. Акшийрак | дол. | С | 4.0 | 4.2 | 3910 | 4800 | 78,838511 | 41,757673 |
| 188 | № 188 | пр. р. Акшийрак | дол. | С | 3.0 | 2.9 | 3950 | 4760 | 78,856 | 41,75838 |
| 190 | № 190 | пр. р. Акшийрак | кар. | З | 1.0 | 0.5 | 4120 | 4640 | 78,875869 | 41,775255 |
| 191 | № 191 | пр. р. Акшийрак | кар. | С | 1.4 | 1.0 | 4010 | 4510 | 78,88619 | 41,781676 |
| 192 | № 192 | пр. р. Акшийрак | вис. | З | 0.4 | 0.2 | 4280 | 4570 | 78,896181 | 41,790039 |
| 193 | № 193 | пр. р. Акшийрак | кар. | СЗ | 1.0 | 0.7 | 4000 | 4570 | 78,899157 | 41,796517 |
| 195 | № 195 | пр. р. Акшийрак | кар. | С | 0.7 | 0.4 | 3980 | 4560 | 78,908851 | 41,80612 |
| 17 ледников | | | | | | 16.3 | | | | |
| Кроме того, в бассейне р. Акшийрак имеется 22 ледника размерами менее 0.1 км$^2$ каждый, общей площадью 1.1 км$^2$. | | | | | | | | | | |
| Итого 39 ледников | | | | | | 17.4 | | | | |
| По каталогу ледников СССР (Том 14, Выпуск 2, Часть 6) в данном бассейне имелось 34 ледника, общей площадью 24.1 км$^2$, в том числе: 26 ледников размерами более 0.1 км$^2$, общей площадью 23.7 км$^2$ и 8 ледников размерами менее 0.1 км$^2$, общей площадью 0.4 км$^2$. | | | | | | | | | | |
| | | | | | | | | | | |
| Бассейн р. Джангарт (реки Акшийрак, Сарыджаз) - Юго-восточный склон безымянного отрога хр. Кокшалтау | | | | | | | | | | |
| 198 | № 198 | пр. р. Джангарт | кар. | СВ | 2.3 | 2.2 | 4060 | 4760 | 78,874904 | 41,763028 |

## ОСНОВНЫЕ СВЕДЕНИЯ О ЛЕДНИКАХ

| № ледника по схеме | Название | Название реки, вытекающей из ледника | Морфологи-ческий тип | Общая экспо-зиция | Наиболь-шая длина, км | Площадь, км$^2$ | Высота низшей точки конца ледника | Высота высшей точки ледника | Координаты центра (WGS 84) | |
|---|---|---|---|---|---|---|---|---|---|---|
| | | | | | | | | | долгота | широта |
| 199 | № 199 | Сарытор | кар. | СВ | 0.9 | 0.3 | 4070 | 4350 | 78,898874 | 41,746928 |
| 200 | № 200 | Аксай | кар. | Ю | 0.8 | 0.4 | 4420 | 4750 | 78,882978 | 41,753188 |
| 201 | № 201 | пр. р. Аксай | прислон. | С | 1.4 | 0.7 | 4090 | 4460 | 78,885782 | 41,740688 |
| 202 | № 202 | Тузмасай | кар. | ЮВ | 1.0 | 0.2 | 4280 | 4750 | 78,862748 | 41,744698 |
| 203 | № 203 | пр. р. Тузмасай | присклон. | СВ | 1.3 | 0.8 | 4070 | 4470 | 78,862455 | 41,730278 |
| 163-1 | № 163-1 | пр. р. Джангарт | | В | 0.5 | 0.1 | 4140 | 4190 | 78,843675 | 41,728467 |
| 163-2 | № 163-2 | пр. р. Джангарт | | Ю | 3.1 | 1.4 | 4080 | 4790 | 78,849842 | 41,737702 |
| 8 ледников | | | | | | 6.1 | | | | |
| Кроме того, в бассейне р. Джангарт имеется 8 ледников размерами менее 0.1 км$^2$ каждый, общей площадью 0.3 км$^2$. | | | | | | | | | | |
| Итого 16 ледников | | | | | | 6.4 | | | | |
| По каталогу ледников СССР (Том 14, Выпуск 2, Часть 6) в данном бассейне имелось 9 ледников, общей площадью 8.7 км$^2$, в том числе: 8 ледников размерами более 0.1 км$^2$, общей площадью 8.6 км$^2$ и 1 ледник размером менее 0.1 км$^2$. | | | | | | | | | | |
| | | | | | | | | | | |
| Бассейн р. Джангарт (реки Акшийрак, Сарыджаз) - Северный склон хр. Кокшалтау | | | | | | | | | | |
| 204 | № 204 | Джангарт | дол. | С | 6.3 | 7.4 | 3890 | 4930 | 78,830597 | 41,657263 |
| 205 | № 205 | пр. р. Джангарт | вис. | В | 0.6 | 0.1 | 4260 | 4750 | 78,845795 | 41,665864 |
| 206 | Жангарт-тынбаши западный | пр. р. Джангарт | дол. | С | 6.9 | 13.9 | 3840 | 4930 | 78,844301 | 41,623888 |
| 207 | № 207 | пр. р. Джангарт | кар.-вис. | СВ | 1.4 | 0.7 | 3970 | 4610 | 78,849031 | 41,655463 |
| 208 | № 208 | пр. р. Джангарт | кар.-вис. | СВ | 1.2 | 0.4 | 4140 | 4640 | 78,847662 | 41,645819 |
| 206-1 | № 206-1 | пр. р. Джангарт | | З | 0.8 | 0.2 | 4300 | 4840 | 78,881893 | 41,636514 |
| 206-2 | № 206-2 | пр. р. Джангарт | | З | 1.3 | 0.3 | 4000 | 4820 | 78,878971 | 41,642276 |
| 206-3 | № 206-3 | пр. р. Джангарт | | З | 0.6 | 0.1 | 4240 | 4780 | 78,881344 | 41,648148 |

## ОСНОВНЫЕ СВЕДЕНИЯ О ЛЕДНИКАХ

| № ледника по схеме | Название | Название реки, вытекающей из ледника | Морфологи-ческий тип | Общая экспо-зиция | Наиболь-шая длина, км | Площадь, км$^2$ | Высота низшей точки конца ледника | Высота высшей точки ледника | Координаты центра (WGS 84) | |
|---|---|---|---|---|---|---|---|---|---|---|
| | | | | | | | | | долгота | широта |
| 209 | Жангарт-тынбаши восточный | пр. р. Джангарт | дол. | С | 7.4 | 7.9 | 3960 | 4950 | 78,906551 | 41,637901 |
| 210 | № 210 | пр. р. Джангарт | кар.-вис. | СВ | 0.4 | 0.1 | 4550 | 4800 | 78,886227 | 41,644306 |
| 209-1 | № 209-1 | пр. р. Джангарт | | З | 2.4 | 2.3 | 4240 | 5230 | 78,908908 | 41,655103 |
| 211 | № 211 | пр. р. Джангарт | дол. | СЗ | 4.9 | 2.4 | 3950 | 5190 | 78,894558 | 41,675562 |
| 212 | № 212 | пр. р. Джангарт | кар. | СЗ | 0.7 | 0.2 | 4080 | 4530 | 78,885872 | 41,690625 |
| 213 | № 213 | пр. р. Джангарт | кар.-дол. | С | 4.2 | 3.1 | 3780 | 5230 | 78,917777 | 41,67365 |
| 214 | Ак-Огуз | пр. р. Джангарт | дол. | С | 4.9 | 6.9 | 3930 | 4970 | 78,943868 | 41,65889 |
| 214-1 | № 214-1 | пр. р. Джангарт | | З | 0.6 | 0.2 | 4470 | 4730 | 78,943992 | 41,678508 |
| 214-2 | № 214-2 | пр. р. Джангарт | | З | 0.4 | 0.1 | 4490 | 4780 | 78,937422 | 41,685257 |
| 215 | № 215 | пр. р. Джангарт | пл. верш. | С | 1.0 | 0.4 | 4200 | 4550 | 78,918255 | 41,70829 |
| 216 | № 216 | пр. р. Джангарт | кар. | С | 1.2 | 0.4 | 3980 | 4690 | 78,930159 | 41,700965 |
| 217 | № 217 | пр. р. Джангарт | дол. | СЗ | 4.9 | 6.3 | 3940 | 5150 | 78,953911 | 41,674833 |
| 217-1 | № 217-1 | пр. р. Джангарт | | С | 1.7 | 1.3 | 3830 | 4760 | 78,933384 | 41,690645 |
| 217-2 | № 217-2 | пр. р. Джангарт | | З | 1.4 | 0.6 | 4210 | 4840 | 78,969264 | 41,691437 |
| 217-3 | № 217-3 | пр. р. Джангарт | | ЮЗ | 0.4 | 0.1 | 4530 | 4800 | 78,963598 | 41,698251 |
| 218 | № 218 | пр. р. Джангарт | вис. дол. | С | 3.6 | 2.4 | 3830 | 4850 | 78,967087 | 41,707955 |
| 219 | № 219 | пр. р. Джангарт | дол. | С | 6.6 | 10.7 | 3690 | 5120 | 79,002535 | 41,682597 |
| 219-1 | № 219-1 | пр. р. Джангарт | | СВ | 1.0 | 0.3 | 3730 | 4520 | 78,97793 | 41,705133 |
| 220 | № 220 | пр. р. Джангарт | кар. | СЗ | 0.7 | 0.1 | 4200 | 4440 | 78,980616 | 41,73851 |
| 223 | Чулоктор | пр. р. Сауктор | дол. | СЗ | 4.9 | 7.1 | 3920 | 4940 | 79,035686 | 41,6954 |
| 223-1 | № 223-1 | пр. р. Сауктор | | СВ | 0.3 | 0.1 | 4440 | 4790 | 79,01054 | 41,703339 |

## ОСНОВНЫЕ СВЕДЕНИЯ О ЛЕДНИКАХ

| № ледника по схеме | Название | Название реки, вытекающей из ледника | Морфологи-ческий тип | Общая экспо-зиция | Наиболь-шая длина, км | Площадь, км$^2$ | Высота низшей точки конца ледника | Высота высшей точки ледника | Координаты центра (WGS 84) | |
|---|---|---|---|---|---|---|---|---|---|---|
| | | | | | | | | | долгота | широта |
| 225 | № 225 | пр. р. Сауктор | кар. | З | 0.7 | 0.2 | 4340 | 4730 | 79,035611 | 41,713212 |
| 226 | № 226 | пр. р. Сауктор | кар. | З | 0.8 | 0.3 | 4450 | 4750 | 79,034273 | 41,71854 |
| 228 | № 228 | пр. р. Сауктор | кар.-дол. | СЗ | 1.4 | 0.5 | 4190 | 4780 | 79,012102 | 41,74283 |
| 228-1 | № 228-1 | пр. р. Сауктор | | ЮЗ | 0.8 | 0.3 | 3600 | 4320 | 79,019434 | 41,749899 |
| 229 | № 229 | пр. р. Сауктор | кар.-дол. | С | 2.7 | 1.6 | 4000 | 4960 | 79,030049 | 41,734919 |
| 230 | Кичик-Сауктор | пр. р. Сауктор | дол. | С | 7.2 | 7.5 | 3850 | 5140 | 79,067348 | 41,710992 |
| 231-1 | № 231-1 | пр. р. Сауктор | | СВ | 0.9 | 0.2 | 4200 | 4750 | 79,041768 | 41,717142 |
| 231 | № 231 | пр. р. Сауктор | вис. | СВ | 0.6 | 0.2 | 4280 | 4760 | 79,043499 | 41,711303 |
| 232 | № 232 | пр. р. Сауктор | вис. | З | 0.9 | 0.2 | 4160 | 4780 | 79,065173 | 41,721364 |
| 234 | № 234 | Сауктор | дол. | С | 4.1 | 3.0 | 3960 | 5140 | 79,073427 | 41,728691 |
| 234-1 | № 234-1 | Сауктор | | ЮЗ | 0.5 | 0.2 | 4550 | 4830 | 79,088828 | 41,728984 |
| 234-2 | № 234-2 | Сауктор | | СЗ | 0.8 | 0.3 | 4270 | 4780 | 79,082685 | 41,735447 |
| 235 | Сауктор | Сауктор | дол. | СЗ | 6.6 | 9.6 | 3930 | 5100 | 79,099819 | 41,72046 |
| 235-1 | № 235-1 | Сауктор | | СВ | 1.3 | 0.8 | 4020 | 4800 | 79,091622 | 41,735142 |
| 235-2 | № 235-2 | Сауктор | | СЗ | 0.8 | 0.3 | 4170 | 4550 | 79,121308 | 41,730405 |
| 236 | № 236 | пр. р. Сауктор | кар.-дол. | З | 2.3 | 1.3 | 4120 | 4730 | 79,123421 | 41,744176 |
| 237 | № 237 | пр. р. Сауктор | вис. | ЮЗ | 0.6 | 0.2 | 4540 | 4930 | 79,105209 | 41,759337 |
| 238 | № 238 | пр. р. Сауктор | кар. | З | 1.9 | 1.1 | 4150 | 4840 | 79,083936 | 41,771512 |
| 239 | № 239 | пр. р. Джангарт | вис. | СЗ | 0.6 | 0.1 | 4180 | 4500 | 78,984857 | 41,806208 |
| 240 | № 240 | пр. р. Джангарт | вис. | СЗ | 0.6 | 0.1 | 4050 | 4370 | 78,988173 | 41,809376 |
| 241 | № 241 | пр. р. Джангарт | кар. | С | 1.0 | 0.6 | 3970 | 4560 | 79,000857 | 41,796951 |
| 243 | № 243 | пр. р. Джангарт | кар.-дол. | С | 2.0 | 1.5 | 3950 | 4660 | 79,016661 | 41,792091 |

## ОСНОВНЫЕ СВЕДЕНИЯ О ЛЕДНИКАХ

| № ледника по схеме | Название | Название реки, вытекающей из ледника | Морфологи-ческий тип | Общая экспо-зиция | Наиболь-шая длина, км | Площадь, км$^2$ | Высота низшей точки конца ледника | Высота высшей точки ледника | Координаты центра (WGS 84) | |
|---|---|---|---|---|---|---|---|---|---|---|
| | | | | | | | | | долгота | широта |
| 243-1 | № 243-1 | пр. р. Джангарт | | СЗ | 0.7 | 0.2 | 4050 | 4500 | 79,024159 | 41,796158 |
| 52 ледника | | | | | | 106.3 | | | | |
| Кроме того, в бассейне р. Джангарт имеется 52 ледника размерами менее 0.1 км$^2$ каждый, общей площадью 2.2 км$^2$. | | | | | | | | | | |
| Итого 104 ледника | | | | | | 108.5 | | | | |
| По каталогу ледников СССР (Том 14, Выпуск 2, Часть 6) в данном бассейне имелось 40 ледников, общей площадью 160.4 км$^2$, в том числе: 39 ледников размерами более 0.1 км$^2$, общей площадью 160.3 км$^2$ и 1 ледник размером менее 0.1 км$^2$. | | | | | | | | | | |
| Всего по бассейну р. Акшийрак имеется 404 ледника общей площадью 307.3 км$^2$, в том числе: 240 ледников размерами более 0.1 км$^2$, общей площадью 300.0 км$^2$ и 164 ледника размерами менее 0.1 км$^2$, общей площадью 7.3 км$^2$.<br>По каталогу ледников СССР (Том 14, Выпуск 2, Часть 6) по бассейну р. Акшийрак имелось 275 ледников общей площадью 408.9 км$^2$, в том числе: 242 ледника размерами более 0.1 км$^2$, общей площадью 406.8 км$^2$ и 33 ледника размерами менее 0.1 км$^2$, общей площадью 2.1 км$^2$. | | | | | | | | | | |

# Часть 7. Бассейны правых притоков р. Сары-Джаз между устьями рек Ак-Шийрак и Куйлю (включая бассейн р. Куйлю)

## СХЕМЫ РАСПОЛОЖЕНИЯ ЛЕДНИКОВ

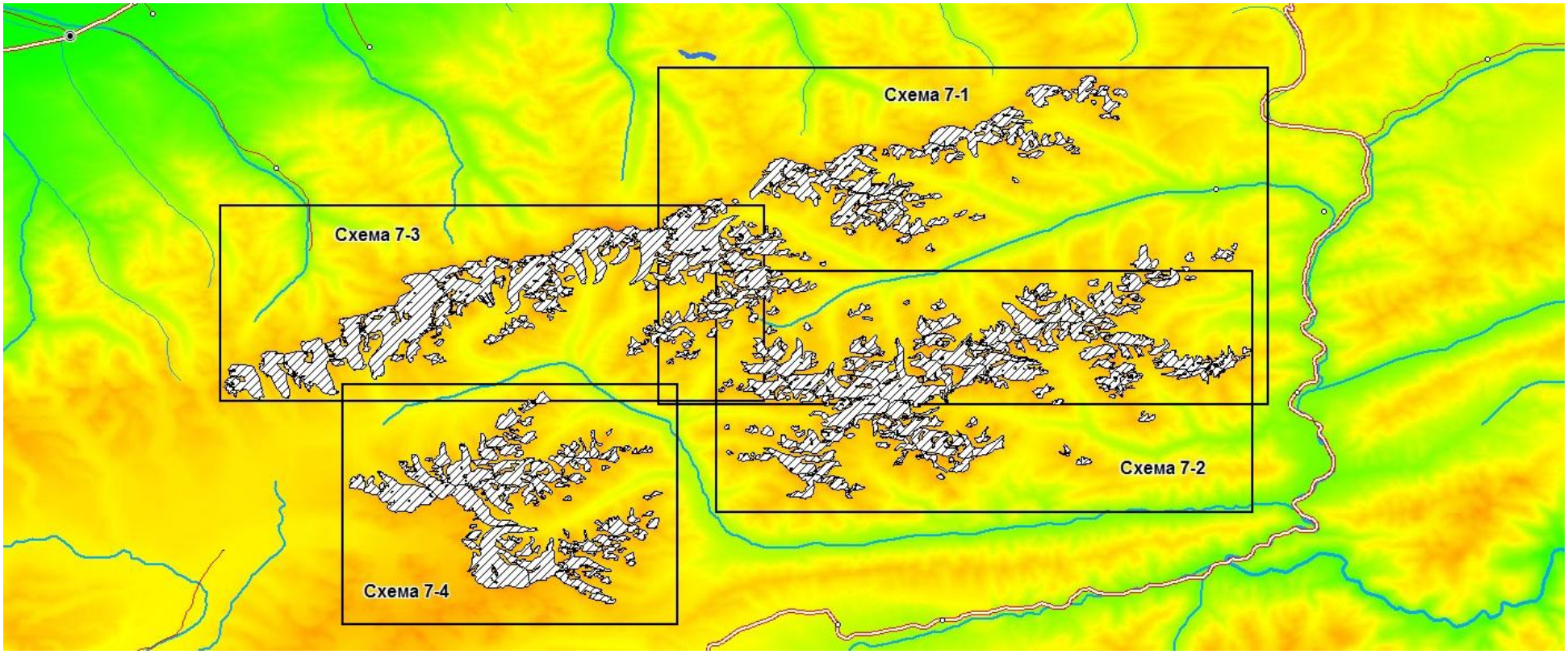


Схема 7. Схема расположения ледниковых районов в бассейнах правых притоков р. Сары-Джаз между устьями рек Ак-Шийрак и Куйлю (включая бассейн р. Куйлю).

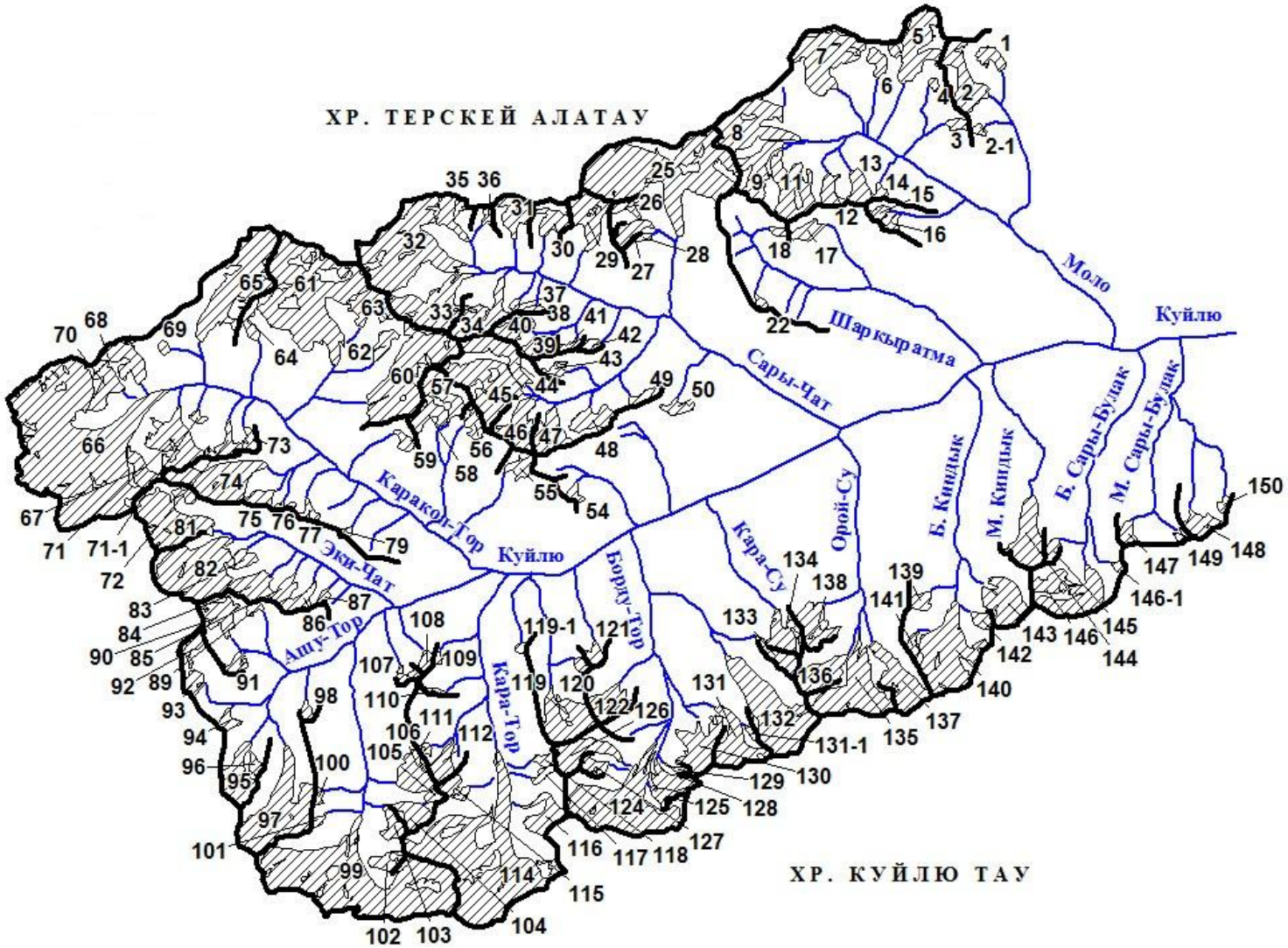


Схема 7-1. Схема расположения ледников в бассейне р. Куйлю.
Условные обозначения см. на схеме 1-1.

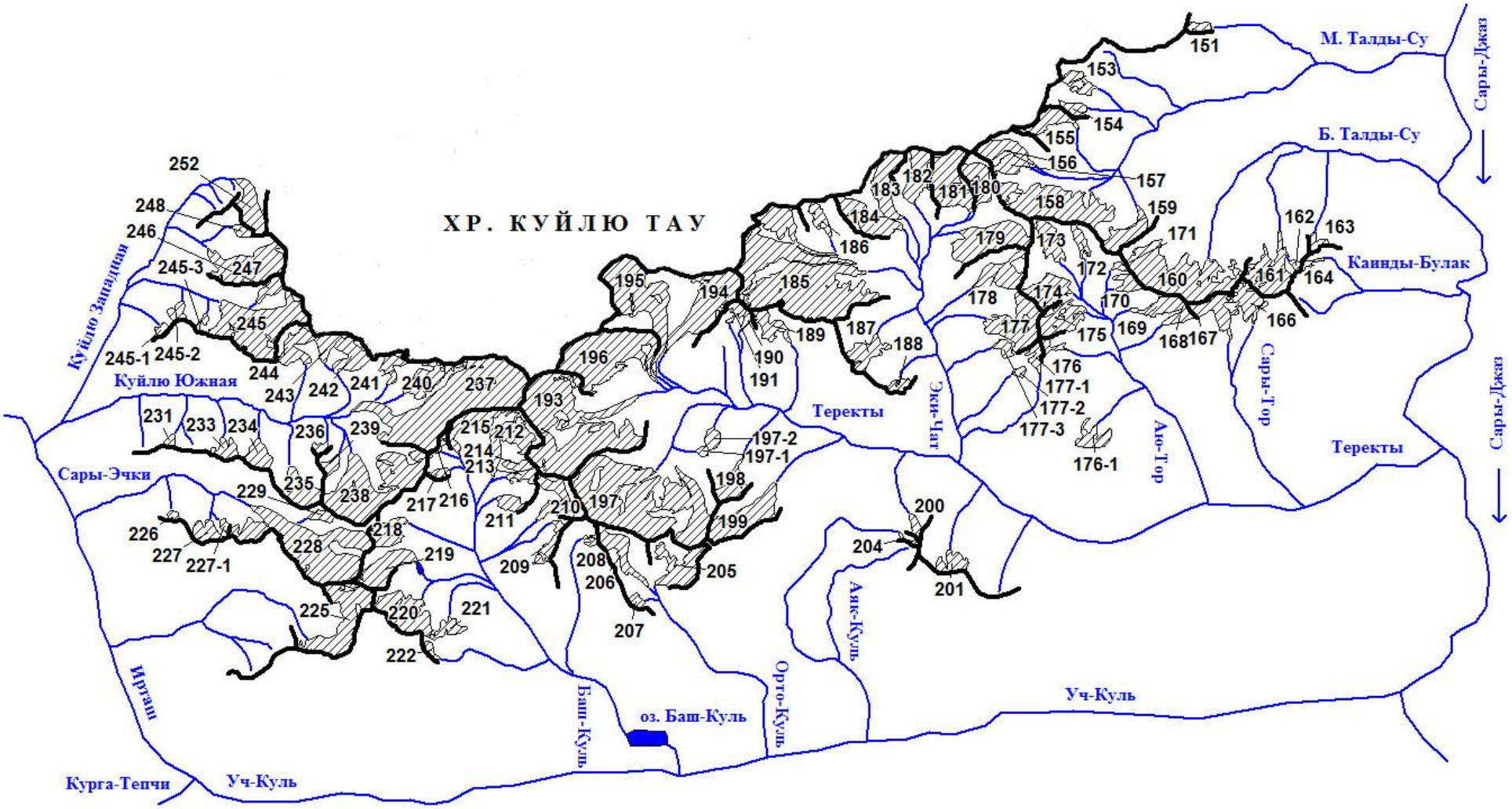


Схема 7-2. Схема расположения ледников в бассейнах рек М. Талды-Су, Б. Талды-Су, Каинды-Булак, Теректы, Аяк-Куль, Орто-Куль, Баш-Куль, Сары-Эчки, Куйлю Южная и Куйлю Западная (левобережная часть).
Условные обозначения см. на схеме 1-1.

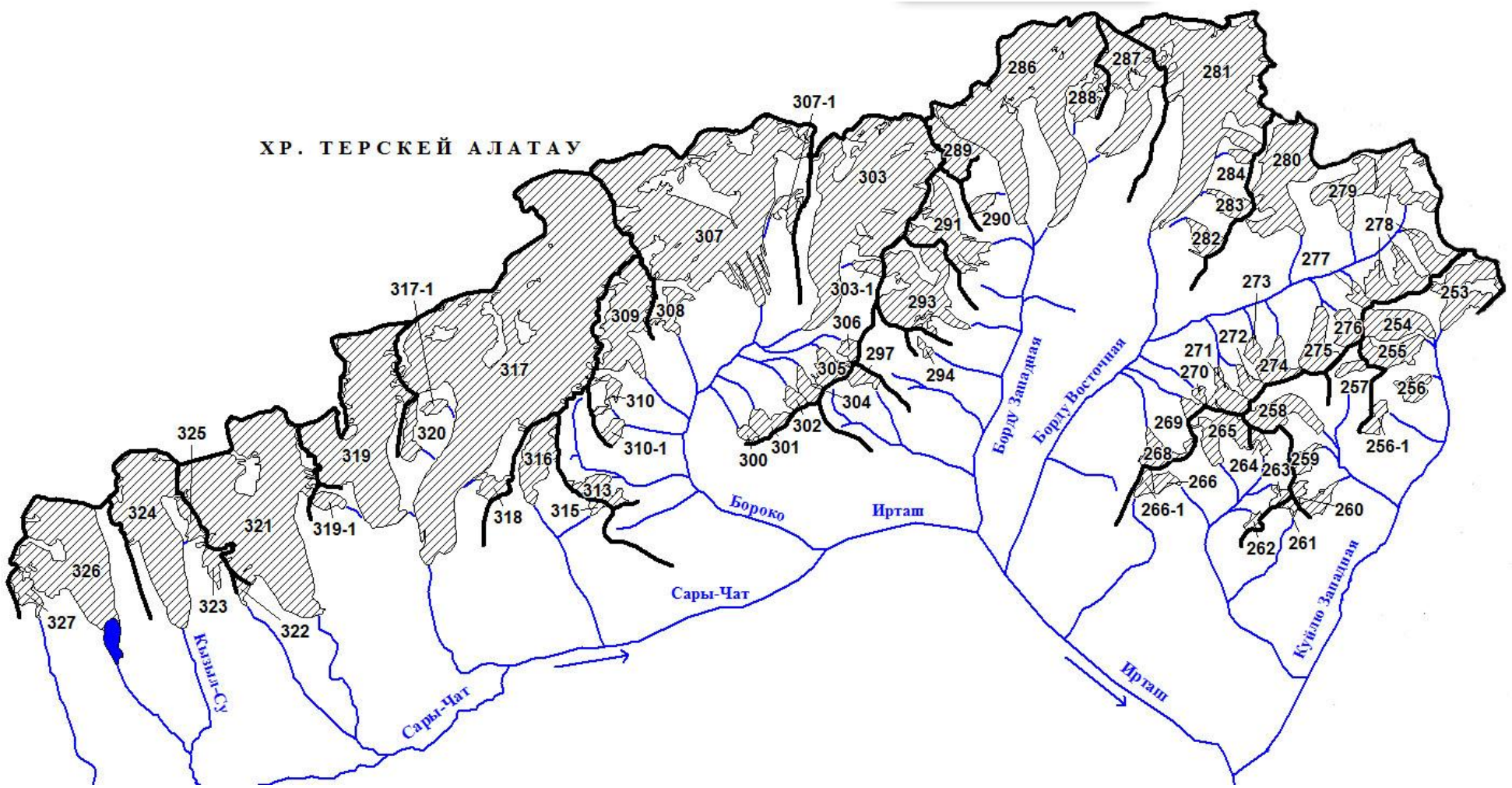


Схема 7-3. Схема расположения ледников в левобережной части бассейна р. Ирташ.
Условные обозначения см. на схеме 1-1.

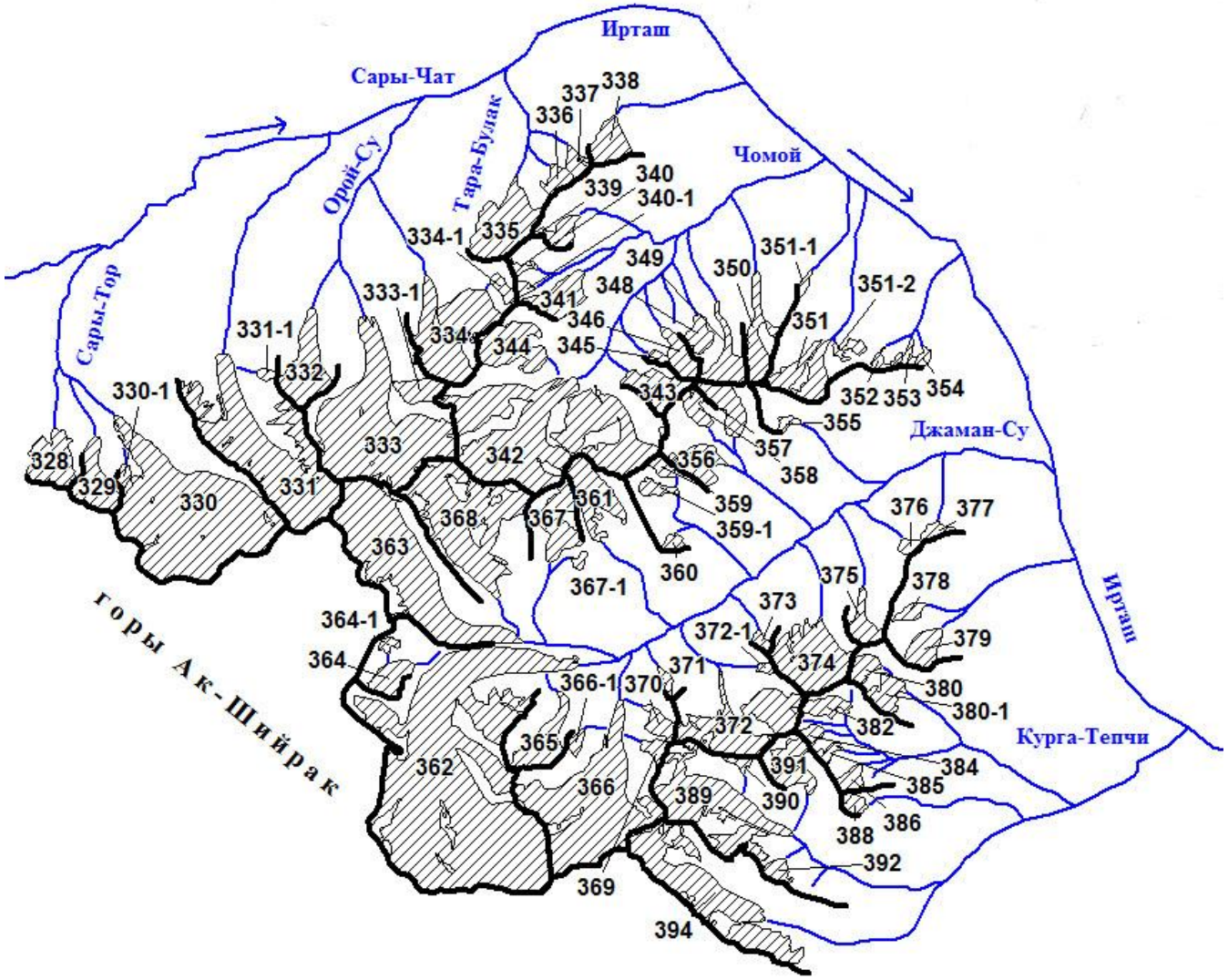


Схема 7-4. Схема расположения ледников в правобережной части бассейна р. Ирташ.
Условные обозначения см. на схеме 1-1.

# ОСНОВНЫЕ ТАБЛИЦЫ КАТАЛОГА ЛЕДНИКОВ

## ОСНОВНЫЕ СВЕДЕНИЯ О ЛЕДНИКАХ

| № ледника по схеме | Название | Название реки, вытекающей из ледника | Морфологи-ческий тип | Общая экспо-зиция | Наиболь-шая длина, км | Площадь, км$^2$ | Высота низшей точки конца ледника | Высота высшей точки ледника | Координаты центра (WGS 84) | |
|---|---|---|---|---|---|---|---|---|---|---|
| | | | | | | | | | долгота | широта |
| **БАССЕЙНЫ ПРАВЫХ ПРИТОКОВ Р. САРЫ-ДЖАЗ МЕЖДУ УСТЬЯМИ РЕК АК-ШИЙРАК И КУЙЛЮ (ВКЛЮЧАЯ БАССЕЙН Р. КУЙЛЮ)** | | | | | | | | | | |
| **Бассейн р. Моло (реки Куйлю, Сары-Джаз) - Южный склон хр. Терскей-Алатау** | | | | | | | | | | |
| 1 | № 1 | пр. р. Моло | дол. | ЮВ | 1.2 | 0.5 | 4030 | 4460 | 78,907071 | 42,289518 |
| 2 | № 2 | пр. р. Моло | кар. | Ю | 3.0 | 1.7 | 3940 | 4710 | 78,896463 | 42,283713 |
| 2-1 | № 2-1 | пр. р. Моло | | СВ | 0.6 | 0.1 | 4150 | 4550 | 78,902627 | 42,267771 |
| 3 | № 3 | пр. р. Моло | кар. | ЮЗ | 0.8 | 0.3 | 4210 | 4550 | 78,8941 | 42,269341 |
| 4 | № 4 | пр. р. Моло | кар. | ЮЗ | 0.3 | 0.1 | 4130 | 4270 | 78,883671 | 42,281088 |
| 5 | № 5 | пр. р. Моло | вис. дол. | ЮЗ | 2.9 | 2.2 | 3920 | 4690 | 78,875902 | 42,292915 |
| 6 | № 6 | пр. р. Моло | кар. | Ю | 1.1 | 0.4 | 4050 | 4310 | 78,860288 | 42,28729 |
| 7 | № 7 | пр. р. Моло | вис. дол. | ЮВ | 2.7 | 2.9 | 3830 | 4470 | 78,839917 | 42,286687 |
| 8 | № 8 | Моло | дол. | В | 3.0 | 2.8 | 3690 | 4440 | 78,812566 | 42,26807 |
| 9 | № 9 | Моло | дол. | СВ | 2.4 | 1.3 | 3810 | 4580 | 78,813438 | 42,253733 |
| 11 | № 11 | пр. р. Моло | кар.-вис. | С | 2.5 | 2.0 | 3820 | 4450 | 78,827568 | 42,24913 |
| 12 | № 12 | пр. р. Моло | кар. | С | 1.4 | 0.6 | 3860 | 4300 | 78,844017 | 42,248473 |
| 13 | № 13 | пр. р. Моло | кар. | С | 1.2 | 0.7 | 3910 | 4360 | 78,854761 | 42,249577 |
| 14 | № 14 | пр. р. Моло | кар. | С | 0.7 | 0.2 | 3910 | 4270 | 78,862859 | 42,248554 |
| 15 | № 15 | пр. р. Моло | кар.-вис. | ЮВ | 0.9 | 0.2 | 3990 | 4320 | 78,86273 | 42,241762 |
| 16 | № 16 | пр. р. Моло | вис. дол. | СВ | 0.8 | 0.2 | 3940 | 4250 | 78,86784 | 42,239075 |
| **16 ледников** | | | | | | **16.2** | | | | |
| **Кроме того, в бассейне р. Моло имеется 10 ледников размерами менее 0.1 км$^2$ каждый, общей площадью 0.3 км$^2$.** | | | | | | | | | | |
| **Итого 26 ледников** | | | | | | **16.5** | | | | |

## ОСНОВНЫЕ СВЕДЕНИЯ О ЛЕДНИКАХ

| № ледника по схеме | Название | Название реки, вытекающей из ледника | Морфологи-ческий тип | Общая экспо-зиция | Наиболь-шая длина, км | Площадь, км$^2$ | Высота низшей точки конца ледника | Высота высшей точки ледника | Координаты центра (WGS 84) | |
|---|---|---|---|---|---|---|---|---|---|---|
| | | | | | | | | | долгота | широта |
| По каталогу ледников СССР (Том 14, Выпуск 2, Часть 7) в данном бассейне имелось 16 ледников, общей площадью 21.9 км$^2$. | | | | | | | | | | |
| | | | | | | | | | | |
| Бассейн р. Шаркыратма (реки Куйлю, Сары-Джаз) - Южный склон хр. Терскей-Алатау | | | | | | | | | | |
| 17 | № 17 | пр. р. Шаркыратма | кар. | В | 1.3 | 0.5 | 3920 | 4410 | 78,833673 | 42,236262 |
| 18 | № 18 | пр. р. Шаркыратма | кар. | ЮЗ | 0.7 | 0.2 | 4090 | 4430 | 78,82194 | 42,235352 |
| 22 | № 22 | пр. р. Шаркыратма | кар. | С | 0.7 | 0.1 | 3970 | 4190 | 78,815956 | 42,213846 |
| 3 ледника | | | | | | 0.8 | | | | |
| Кроме того, в бассейне р. Шаркыратма имеется 5 ледников размерами менее 0.1 км$^2$ каждый, общей площадью 0.2 км$^2$. | | | | | | | | | | |
| Итого 8 ледников | | | | | | 1.0 | | | | |
| По каталогу ледников СССР (Том 14, Выпуск 2, Часть 7) в данном бассейне имелось 8 ледников, общей площадью 2.6 км$^2$. | | | | | | | | | | |
| | | | | | | | | | | |
| Бассейн р. Сары-Чат (реки Куйлю, Сары-Джаз) - Южный склон хр. Терскей-Алатау | | | | | | | | | | |
| 25 | № 25 | пр. р. Сары-Чат | вис. дол. | Ю | 5.2 | 8.1 | 3650 | 4870 | 78,773505 | 42,250555 |
| 26 | № 26 | пр. р. Сары-Чат | кар.-вис. | ЮВ | 1.2 | 0.3 | 4100 | 4670 | 78,759484 | 42,241903 |
| 27 | № 27 | пр. р. Сары-Чат | кар.-дол. | ЮВ | 1.7 | 0.7 | 3930 | 4490 | 78,763128 | 42,233251 |
| 28 | № 28 | пр. р. Сары-Чат | кар. | ЮВ | 0.7 | 0.1 | 4010 | 4430 | 78,766331 | 42,232512 |
| 29 | № 29 | пр. р. Сары-Чат | кар.-вис. | Ю | 2.2 | 1.5 | 3900 | 4860 | 78,743976 | 42,237205 |
| 30 | № 30 | пр. р. Сары-Чат | кар.-вис. | Ю | 1.3 | 0.7 | 4040 | 4490 | 78,729942 | 42,236485 |
| 31 | № 31 | пр. р. Сары-Чат | кар.-вис. | Ю | 1.8 | 1.0 | 3970 | 4500 | 78,71391 | 42,237703 |
| 32 | № 32 | Сары-Чат | сл. дол. | ЮВ | 4.1 | 5.3 | 3750 | 4750 | 78,668522 | 42,228853 |
| 33 | № 33 | Сары-Чат | кар. | В | 3.3 | 2.6 | 3730 | 4850 | 78,680571 | 42,21174 |
| 34 | № 34 | Сары-Чат | кар.-дол. | В | 3.1 | 1.7 | 3620 | 4850 | 78,701622 | 42,209653 |
| 35 | № 35 | пр. р. Сары-Чат | кар.-вис. | Ю | 2.0 | 0.9 | 3980 | 4600 | 78,689118 | 42,236998 |

## ОСНОВНЫЕ СВЕДЕНИЯ О ЛЕДНИКАХ

| № ледника по схеме | Название | Название реки, вытекающей из ледника | Морфологи-ческий тип | Общая экспо-зиция | Наиболь-шая длина, км | Площадь, км$^2$ | Высота низшей точки конца ледника | Высота высшей точки ледника | Координаты центра (WGS 84) | |
|---|---|---|---|---|---|---|---|---|---|---|
| | | | | | | | | | долгота | широта |
| 36 | № 36 | пр. р. Сары-Чат | кар.-вис. | ЮЗ | 0.6 | 0.2 | 4210 | 4570 | 78,703364 | 42,237552 |
| 37 | № 37 | пр. р. Сары-Чат | вис. | СВ | 0.5 | 0.1 | 4020 | 4300 | 78,714927 | 42,210991 |
| 38 | № 38 | пр. р. Сары-Чат | вис. | СВ | 0.3 | 0.2 | 3970 | 4290 | 78,721957 | 42,210135 |
| 39 | № 39 | пр. р. Сары-Чат | кар. | В | 1.0 | 0.7 | 3890 | 4420 | 78,725789 | 42,198301 |
| 40 | № 40 | пр. р. Сары-Чат | кар. | В | 1.5 | 0.6 | 4030 | 4490 | 78,714819 | 42,203896 |
| 41 | № 41 | пр. р. Сары-Чат | вис. | СВ | 0.4 | 0.2 | 3930 | 4250 | 78,737781 | 42,199158 |
| 42 | № 42 | пр. р. Сары-Чат | кар. | СВ | 0.8 | 0.3 | 3950 | 4220 | 78,746578 | 42,199422 |
| 43 | № 43 | пр. р. Сары-Чат | кар. | В | 0.4 | 0.2 | 4080 | 4270 | 78,731835 | 42,192251 |
| 44 | № 44 | пр. р. Сары-Чат | дол. | В | 3.2 | 1.4 | 4000 | 4850 | 78,715863 | 42,193999 |
| 45 | № 45 | пр. р. Сары-Чат | дол. | В | 3.1 | 2.9 | 4000 | 4680 | 78,702983 | 42,183635 |
| 46 | № 46 | пр. р. Сары-Чат | дол. | СВ | 2.2 | 1.3 | 3930 | 4610 | 78,717373 | 42,17444 |
| 47 | № 47 | пр. р. Сары-Чат | вис. | С | 1.8 | 1.2 | 3870 | 4620 | 78,732141 | 42,172892 |
| 48 | № 48 | пр. р. Сары-Чат | вис. | С | 1.0 | 0.8 | 3840 | 4350 | 78,748041 | 42,177207 |
| 49 | № 49 | пр. р. Сары-Чат | вис. | СЗ | 0.4 | 0.3 | 4040 | 4360 | 78,768134 | 42,184189 |
| 50 | № 50 | пр. р. Сары-Чат | вис. | В | 0.6 | 0.3 | 3900 | 4300 | 78,782375 | 42,181364 |
| 26 ледников | | | | | | 33.6 | | | | |
| Кроме того, в бассейне р. Сары-Чат имеется 3 ледника размерами менее 0.1 км$^2$ каждый, общей площадью 0.1 км$^2$. | | | | | | | | | | |
| Итого 29 ледников | | | | | | 33.7 | | | | |
| По каталогу ледников СССР (Том 14, Выпуск 2, Часть 7) в данном бассейне имелось 26 ледников, общей площадью 37.0 км$^2$. | | | | | | | | | | |
| | | | | | | | | | | |
| Бассейн безымянных левых притоков р. Куйлю между устьями рек Сары-Чат и Каракол-Тор - Южный склон хр. Терскей-Алатау | | | | | | | | | | |
| 54 | № 54 | пр. р. Куйлю | кар. | Ю | 0.7 | 0.2 | 3900 | 4280 | 78,741959 | 42,154888 |
| 1 ледник | | | | | | 0.2 | | | | |

## ОСНОВНЫЕ СВЕДЕНИЯ О ЛЕДНИКАХ

| № ледника по схеме | Название | Название реки, вытекающей из ледника | Морфологи-ческий тип | Общая экспо-зиция | Наиболь-шая длина, км | Площадь, км$^2$ | Высота низшей точки конца ледника | Высота высшей точки ледника | Координаты центра (WGS 84) | |
|---|---|---|---|---|---|---|---|---|---|---|
| | | | | | | | | | долгота | широта |
| Кроме того, в бассейнах безымянных левых притоков р. Куйлю между устьями рек Сары-Чат и Каракол-Тор имеется 3 ледника размерами менее 0.1 км$^2$ каждый, общей площадью 0.2 км$^2$. | | | | | | | | | | |
| Итого 4 ледника | | | | | | 0.4 | | | | |
| По каталогу ледников СССР (Том 14, Выпуск 2, Часть 7) в данном бассейне имелось 4 ледника, общей площадью 1.3 км$^2$. | | | | | | | | | | |
| | | | | | | | | | | |
| Бассейн р. Каракол-Тор (реки Куйлю, Сары-Джаз) - Южный склон хр. Терскей-Алатау | | | | | | | | | | |
| 55 | № 55 | пр. р. Каракол-Тор | кар. | Ю | 1.2 | 0.5 | 4150 | 4610 | 78,718835 | 42,162053 |
| 56 | № 56 | пр. р. Каракол-Тор | вис. | Ю | 0.8 | 0.4 | 4210 | 4670 | 78,700051 | 42,174847 |
| 57 | № 57 | пр. р. Каракол-Тор | кар.-дол. | Ю | 2.4 | 1.1 | 4110 | 4620 | 78,686386 | 42,183215 |
| 58 | № 58 | пр. р. Каракол-Тор | кар.-дол. | Ю | 1.6 | 0.8 | 4080 | 4460 | 78,681239 | 42,177207 |
| 59 | № 59 | пр. р. Каракол-Тор | кар. | З | 0.9 | 0.3 | 4120 | 4460 | 78,671815 | 42,168914 |
| 60 | № 60 | пр. р. Каракол-Тор | вис.-дол. | Ю | 4.0 | 4.5 | 3970 | 4860 | 78,675114 | 42,189081 |
| 61 | № 61 | пр. р. Каракол-Тор | вис.-дол. | Ю | 4.9 | 7.5 | 3810 | 4700 | 78,632839 | 42,210991 |
| 62 | № 62 | пр. р. Каракол-Тор | кар. | Ю | 1.4 | 0.4 | 4110 | 4440 | 78,663205 | 42,19751 |
| 63 | № 63 | пр. р. Каракол-Тор | кар. | ЮЗ | 1.8 | 1.0 | 4110 | 4830 | 78,652143 | 42,209084 |
| 64 | № 64 | пр. р. Каракол-Тор | кар. | ЮВ | 1.7 | 0.5 | 4020 | 4480 | 78,605789 | 42,205184 |
| 65 | № 65 | пр. р. Каракол-Тор | вис.-дол. | Ю | 4.6 | 4.2 | 3730 | 4640 | 78,60198 | 42,214933 |
| 66 | Каракол-Тор | пр. р. Каракол-Тор | сл.-дол. | СВ | 7.3 | 15.4 | 3590 | 4930 | 78,541467 | 42,164776 |
| 67 | № 67 | пр. р. Каракол-Тор | кар.-дол. | С | 1.8 | 0.7 | 3950 | 4560 | 78,56611 | 42,158578 |
| 68 | № 68 | пр. р. Каракол-Тор | кар. | ЮВ | 2.3 | 1.2 | 3870 | 4680 | 78,550234 | 42,191071 |
| 69 | № 69 | пр. р. Каракол-Тор | кар. | ЮЗ | 0.4 | 0.1 | 4080 | 4270 | 78,572635 | 42,195127 |
| 70 | № 70 | пр. р. Каракол-Тор | кар.-вис. | ЮВ | 1.6 | 0.9 | 4040 | 4550 | 78,549498 | 42,183113 |
| 71 | № 71 | пр. р. Каракол-Тор | кар.-вис. | С | 2.6 | 2.0 | 3840 | 4590 | 78,578228 | 42,167876 |

## ОСНОВНЫЕ СВЕДЕНИЯ О ЛЕДНИКАХ

| № ледника по схеме | Название | Название реки, вытекающей из ледника | Морфологи-ческий тип | Общая экспо-зиция | Наиболь-шая длина, км | Площадь, км$^2$ | Высота низшей точки конца ледника | Высота высшей точки ледника | Координаты центра (WGS 84) | |
|---|---|---|---|---|---|---|---|---|---|---|
| | | | | | | | | | долгота | широта |
| 71-1 | № 71-1 | пр. р. Каракол-Тор | | С | 0.5 | 0.2 | 3990 | 4380 | 78,587204 | 42,174656 |
| 72 | № 72 | пр. р. Каракол-Тор | кар. | С | 1.7 | 0.6 | 3820 | 4540 | 78,600063 | 42,167776 |
| 73 | № 73 | пр. р. Каракол-Тор | кар. | С | 1.0 | 0.3 | 3920 | 4360 | 78,609117 | 42,168034 |
| 74 | № 74 | пр. р. Каракол-Тор | вис.-дол. | СВ | 3.6 | 2.8 | 3930 | 4650 | 78,594524 | 42,155033 |
| 75 | № 75 | пр. р. Каракол-Тор | кар. | СВ | 1.2 | 0.4 | 3920 | 4340 | 78,612879 | 42,150383 |
| 76 | № 76 | пр. р. Каракол-Тор | кар. | С | 0.4 | 0.1 | 3970 | 4220 | 78,623549 | 42,148358 |
| 77 | № 77 | пр. р. Каракол-Тор | кар.-вис. | С | 0.9 | 0.3 | 3900 | 4310 | 78,6334 | 42,147494 |
| 79 | № 79 | пр. р. Каракол-Тор | кар. | СВ | 0.5 | 0.1 | 3980 | 4220 | 78,648468 | 42,140796 |
| 25 ледников | | | | | | 46.3 | | | | |
| Кроме того, в бассейне р. Каракол-Тор имеется 23 ледника размерами менее 0.1 км$^2$ каждый, общей площадью 1.0 км$^2$. | | | | | | | | | | |
| Итого 48 ледников | | | | | | 47.3 | | | | |
| По каталогу ледников СССР (Том 14, Выпуск 2, Часть 7) в данном бассейне имелось 27 ледников, общей площадью 50.8 км$^2$. | | | | | | | | | | |
| | | | | | | | | | | |
| Бассейн р. Эки-Чат (реки Ашу-Тор, Куйлю, Сары-Джаз) - Южный склон хр. Терской-Алатау | | | | | | | | | | |
| 81 | № 81 | Эки-Чат | дол. | В | 2.6 | 3.1 | 3980 | 4620 | 78,578633 | 42,143313 |
| 82 | № 82 | Эки-Чат | дол. | В | 3.2 | 4.0 | 3890 | 4590 | 78,58765 | 42,128517 |
| 83 | № 83 | пр. р. Эки-Чат | кар. | СВ | 0.8 | 0.4 | 3880 | 4350 | 78,608224 | 42,131662 |
| 84 | № 84 | пр. р. Эки-Чат | кар. | С | 1.4 | 1.1 | 4000 | 4570 | 78,610949 | 42,123581 |
| 85 | № 85 | пр. р. Эки-Чат | кар. | С | 1.3 | 0.4 | 3860 | 4600 | 78,623812 | 42,123361 |
| 86 | № 86 | пр. р. Эки-Чат | кар. | СВ | 1.7 | 0.5 | 3850 | 4600 | 78,632186 | 42,120651 |
| 87 | № 87 | пр. р. Эки-Чат | кар. | С | 0.7 | 0.1 | 3920 | 4280 | 78,64027 | 42,120998 |
| 7 ледников | | | | | | 9.6 | | | | |
| Кроме того, в бассейне р. Эки-Чат имеется 1 ледник размером менее 0.1 км$^2$. | | | | | | | | | | |

## ОСНОВНЫЕ СВЕДЕНИЯ О ЛЕДНИКАХ

| № ледника по схеме | Название | Название реки, вытекающей из ледника | Морфологи-ческий тип | Общая экспо-зиция | Наиболь-шая длина, км | Площадь, км$^2$ | Высота низшей точки конца ледника | Высота высшей точки ледника | Координаты центра (WGS 84) | |
|---|---|---|---|---|---|---|---|---|---|---|
| | | | | | | | | | долгота | широта |
| **Итого 8 ледников** | | | | | | **9.6** | | | | |
| **По каталогу ледников СССР (Том 14, Выпуск 2, Часть 7) в данном бассейне имелось 8 ледников, общей площадью 11.2 км$^2$.** | | | | | | | | | | |
| | | | | | | | | | | |
| **Бассейн р. Ашу-Тор (реки Куйлю, Сары-Джаз) - Южный склон хр. Терской-Алатау** | | | | | | | | | | |
| **89** | **№ 89** | **пр. р. Ашу-Тор** | **кар.** | **Ю** | **0.6** | **0.2** | **4330** | **4610** | **78,612664** | **42,116804** |
| **90** | **№ 90** | **пр. р. Ашу-Тор** | **дол.** | **ЮВ** | **1.7** | **1.0** | **4060** | **4640** | **78,597584** | **42,113895** |
| **91** | **№ 91** | **пр. р. Ашу-Тор** | **кар.** | **СВ** | **0.9** | **0.4** | **3960** | **4480** | **78,604971** | **42,100182** |
| **92** | **№ 92** | **пр. р. Ашу-Тор** | **дол.** | **ЮВ** | **1.5** | **0.4** | **4180** | **4600** | **78,587537** | **42,10416** |
| **93** | **№ 93** | **пр. р. Ашу-Тор** | **дол.** | **ЮВ** | **0.9** | **0.4** | **4090** | **4500** | **78,588176** | **42,093766** |
| **94** | **№ 94** | **пр. р. Ашу-Тор** | **кар.** | **СВ** | **0.8** | **0.3** | **3870** | **4320** | **78,603569** | **42,082983** |
| **6 ледников** | | | | | | **2.7** | | | | |
| **Кроме того, в бассейне р. Ашу-Тор имеется 4 ледника размерами менее 0.1 км$^2$ каждый, общей площадью 0.2 км$^2$.** | | | | | | | | | | |
| **Итого 10 ледников** | | | | | | **2.9** | | | | |
| **По каталогу ледников СССР (Том 14, Выпуск 2, Часть 7) в данном бассейне имелось 6 ледников, общей площадью 3.1 км$^2$.** | | | | | | | | | | |
| | | | | | | | | | | |
| **Бассейн р. Ашу-Тор (реки Куйлю, Сары-Джаз) - Северный склон хр. Куйлю-Тау** | | | | | | | | | | |
| **95** | **Ашу-Тор** | **Ашу-Тор** | **дол.** | **СВ** | **2.4** | **1.4** | **3930** | **4620** | **78,608319** | **42,066434** |
| **96** | **№ 96** | **Ашу-Тор** | **кар.** | **СВ** | **0.9** | **0.2** | **3970** | **4340** | **78,614821** | **42,069555** |
| **97** | **№ 97** | **пр. р. Ашу-Тор** | **дол.** | **С** | **4.0** | **4.2** | **3870** | **4770** | **78,623949** | **42,058827** |
| **98** | **№ 98** | **пр. р. Ашу-Тор** | **кар.** | **С** | **0.8** | **0.2** | **3910** | **4320** | **78,635597** | **42,086247** |
| **99** | **№ 99** | **пр. р. Ашу-Тор** | **дол.** | **С** | **5.8** | **10.4** | **3890** | **5140** | **78,658043** | **42,039417** |
| **100** | **№ 100** | **пр. р. Ашу-Тор** | **кар.** | **В** | **0.7** | **0.1** | **4160** | **4370** | **78,640599** | **42,060079** |
| **101** | **№ 101** | **пр. р. Ашу-Тор** | **кар.-дол.** | **В** | **0.7** | **0.1** | **4210** | **4750** | **78,641118** | **42,053411** |

## ОСНОВНЫЕ СВЕДЕНИЯ О ЛЕДНИКАХ

| № ледника по схеме | Название | Название реки, вытекающей из ледника | Морфологи-ческий тип | Общая экспо-зиция | Наиболь-шая длина, км | Площадь, км$^2$ | Высота низшей точки конца ледника | Высота высшей точки ледника | Координаты центра (WGS 84) | |
|---|---|---|---|---|---|---|---|---|---|---|
| | | | | | | | | | долгота | широта |
| 102 | № 102 | пр. р. Ашу-Тор | кар. | З | 1.3 | 0.5 | 4210 | 4760 | 78,668975 | 42,041199 |
| 103 | № 103 | пр. р. Ашу-Тор | вис. | СЗ | 1.2 | 0.6 | 4000 | 4790 | 78,671497 | 42,052784 |
| 104 | № 104 | пр. р. Ашу-Тор | дол. | С | 1.7 | 0.9 | 4050 | 4820 | 78,677645 | 42,054645 |
| 105 | № 105 | пр. р. Ашу-Тор | кар. | ЮЗ | 0.7 | 0.2 | 4460 | 4730 | 78,688256 | 42,061346 |
| 106 | № 106 | пр. р. Ашу-Тор | пл. верш. | З | 1.4 | 1.2 | 4150 | 4690 | 78,680494 | 42,070104 |
| 107 | № 107 | пр. р. Ашу-Тор | кар. | С | 0.7 | 0.3 | 3910 | 4360 | 78,676314 | 42,097723 |
| 108 | № 108 | пр. р. Ашу-Тор | кар. | С | 0.8 | 0.3 | 4010 | 4360 | 78,682972 | 42,101931 |
| 14 ледников | | | | | | 20.6 | | | | |
| Кроме того, в бассейне р. Ашу-Тор имеется 4 ледника размерами менее 0.1 км$^2$ каждый, общей площадью 0.1 км$^2$. | | | | | | | | | | |
| Итого 18 ледников | | | | | | 20.7 | | | | |
| По каталогу ледников СССР (Том 14, Выпуск 2, Часть 7) в данном бассейне имелось 14 ледников, общей площадью 27.1 км$^2$. | | | | | | | | | | |
| | | | | | | | | | | |
| Бассейн р. Кара-Тор (реки Куйлю, Сары-Джаз) - Северный склон хр. Куйлю-Тау | | | | | | | | | | |
| 109 | № 109 | пр. р. Кара-Тор | пл. верш. | ЮВ | 0.5 | 0.1 | 4040 | 4330 | 78,687767 | 42,10337 |
| 110 | № 110 | пр. р. Кара-Тор | кар. | СВ | 0.7 | 0.1 | 4110 | 4270 | 78,687369 | 42,093253 |
| 111 | № 111 | пр. р. Кара-Тор | пл. верш. | СВ | 0.4 | 0.1 | 4110 | 4260 | 78,681239 | 42,075684 |
| 112 | № 112 | пр. р. Кара-Тор | вис. дол. | СВ | 1.6 | 0.7 | 3940 | 4650 | 78,690197 | 42,071631 |
| 114 | Кара-Тор | Кара-Тор | сл. дол. | С | 6.4 | 10.2 | 3690 | 5130 | 78,687737 | 42,04977 |
| 115 | № 115 | пр. р. Кара-Тор | вис. | В | 0.9 | 0.5 | 4130 | 4700 | 78,695228 | 42,064346 |
| 116 | № 116 | пр. р. Кара-Тор | дол. | З | 2.0 | 1.1 | 4040 | 5040 | 78,733062 | 42,056789 |
| 117 | № 117 | пр. р. Кара-Тор | кар. | З | 1.0 | 0.2 | 4250 | 4830 | 78,732253 | 42,069346 |
| 118 | № 118 | пр. р. Кара-Тор | кар. | З | 0.8 | 0.2 | 4250 | 4780 | 78,732017 | 42,073637 |
| 9 ледников | | | | | | 13.2 | | | | |

## ОСНОВНЫЕ СВЕДЕНИЯ О ЛЕДНИКАХ

| № ледника по схеме | Название | Название реки, вытекающей из ледника | Морфологи-ческий тип | Общая экспо-зиция | Наиболь-шая длина, км | Площадь, км$^2$ | Высота низшей точки конца ледника | Высота высшей точки ледника | Координаты центра (WGS 84) | |
|---|---|---|---|---|---|---|---|---|---|---|
| | | | | | | | | | долгота | широта |
| Кроме того, в бассейне р. Кара-Тор имеется 5 ледников размерами менее 0.1 км$^2$ каждый, общей площадью 0.2 км$^2$. | | | | | | | | | | |
| Итого 14 ледников | | | | | | 13.4 | | | | |
| По каталогу ледников СССР (Том 14, Выпуск 2, Часть 7) в данном бассейне имелось 10 ледников, общей площадью 13.6 км$^2$. | | | | | | | | | | |
| | | | | | | | | | | |
| Бассейн безымянного притока р. Куйлю между устьями рек Кара-Тор и Борду-Тор (реки Куйлю, Сары-Джаз) - Северный склон хр. Куйлю-Тау | | | | | | | | | | |
| 119-1 | № 119-1 | пр. р. Куйлю | | С | 0.3 | 0.1 | 4040 | 4270 | 78,721374 | 42,107067 |
| 119 | № 119 | пр. р. Куйлю | дол. | С | 2.0 | 2.1 | 3930 | 4700 | 78,741957 | 42,086691 |
| 120 | № 120 | пр. р. Куйлю | кар. | СЗ | 0.7 | 0.2 | 4080 | 4360 | 78,746841 | 42,102426 |
| 121 | № 121 | пр. р. Куйлю | кар. | С | 0.9 | 0.4 | 3840 | 4370 | 78,751085 | 42,106192 |
| 4 ледника | | | | | | 2.8 | | | | |
| Кроме того, в бассейне безымянного притока р. Куйлю между устьями рек Кара-Тор и Борду-Тор имеется 1 ледник размером менее 0.1 км$^2$. | | | | | | | | | | |
| Итого 5 ледников | | | | | | 2.8 | | | | |
| По каталогу ледников СССР (Том 14, Выпуск 2, Часть 7) в данном бассейне имелось 3 ледника, общей площадью 2.7 км$^2$. | | | | | | | | | | |
| | | | | | | | | | | |
| Бассейн р. Борду-Тор (реки Куйлю, Сары-Джаз) - Северный склон хр. Куйлю-Тау | | | | | | | | | | |
| 122 | № 122 | пр. р. Борду-Тор | кар.-дол. | СВ | 1.5 | 1.2 | 3890 | 4710 | 78,758303 | 42,091073 |
| 124 | № 124 | Борду-Тор | сл. дол. | СВ | 4.1 | 5.0 | 3850 | 4950 | 78,766231 | 42,065273 |
| 125 | № 125 | Борду-Тор | кар. | З | 1.5 | 0.4 | 4110 | 4840 | 78,78364 | 42,062779 |
| 126 | № 126 | пр. р. Борду-Тор | дол. | В | 2.6 | 1.4 | 4080 | 4830 | 78,742276 | 42,074755 |
| 127 | № 127 | пр. р. Борду-Тор | кар. | В | 1.1 | 0.4 | 4140 | 4700 | 78,752343 | 42,072051 |
| 128 | № 128 | пр. р. Борду-Тор | вис. | З | 2.0 | 0.8 | 3960 | 4940 | 78,78595 | 42,069735 |
| 129 | № 129 | пр. р. Борду-Тор | вис. | СЗ | 0.9 | 0.1 | 4040 | 4680 | 78,78618 | 42,071527 |
| 130 | № 130 | пр. р. Борду-Тор | вис. | СЗ | 2.1 | 1.8 | 3830 | 4870 | 78,794653 | 42,078846 |

## ОСНОВНЫЕ СВЕДЕНИЯ О ЛЕДНИКАХ

| № ледника по схеме | Название | Название реки, вытекающей из ледника | Морфологи-ческий тип | Общая экспо-зиция | Наиболь-шая длина, км | Площадь, км$^2$ | Высота низшей точки конца ледника | Высота высшей точки ледника | Координаты центра (WGS 84) | |
|---|---|---|---|---|---|---|---|---|---|---|
| | | | | | | | | | долгота | широта |
| 131 | № 131 | пр. р. Борду-Тор | дол. | С | 2.9 | 1.8 | 3920 | 4800 | 78,809729 | 42,081653 |
| 131-1 | № 131-1 | пр. р. Борду-Тор | | СЗ | 0.7 | 0.1 | 4230 | 4510 | 78,816405 | 42,082945 |
| 132 | № 132 | пр. р. Борду-Тор | дол. | СЗ | 4.1 | 4.3 | 3880 | 4770 | 78,823841 | 42,091254 |
| 133 | № 133 | пр. р. Борду-Тор | кар.-дол. | СЗ | 2.0 | 0.8 | 4010 | 4600 | 78,825666 | 42,106248 |
| 12 ледников | | | | | | 18.1 | | | | |
| Кроме того, в бассейне р. Борду-Тор имеется 3 ледника размерами менее 0.1 км$^2$ каждый, общей площадью 0.2 км$^2$. | | | | | | | | | | |
| Итого 15 ледников | | | | | | 18.3 | | | | |
| По каталогу ледников СССР (Том 14, Выпуск 2, Часть 7) в данном бассейне имелось 12 ледников, общей площадью 20.2 км$^2$. | | | | | | | | | | |
| | | | | | | | | | | |
| Бассейн р. Кара-Су (реки Куйлю, Сары-Джаз) - Северный склон хр. Куйлю-Тау | | | | | | | | | | |
| 134 | № 134 | Кара-Су | дол. | С | 1.7 | 1.0 | 4040 | 4570 | 78,829109 | 42,114446 |
| 1 ледник | | | | | | 1.0 | | | | |
| По каталогу ледников СССР (Том 14, Выпуск 2, Часть 7) в данном бассейне имелся 1 ледник площадью 1.2 км$^2$. | | | | | | | | | | |
| | | | | | | | | | | |
| Бассейн р. Орой-Су (реки Куйлю, Сары-Джаз) - Северный склон хр. Куйлю-Тау | | | | | | | | | | |
| 135 | № 135 | Орой-Су | сл. дол. | С | 3.3 | 3.2 | 3870 | 4690 | 78,857438 | 42,101053 |
| 136 | № 136 | Орой-Су | дол. | С | 2.0 | 1.3 | 3980 | 4700 | 78,843773 | 42,101542 |
| 137 | № 137 | Орой-Су | дол. | С | 2.8 | 1.9 | 3890 | 4770 | 78,876416 | 42,100665 |
| 138 | № 138 | пр. р. Орой-Су | кар. | В | 1.4 | 1.3 | 3930 | 4590 | 78,842176 | 42,115942 |
| 4 ледника | | | | | | 7.7 | | | | |
| Кроме того, в бассейне р. Орой-Су имеется 4 ледника размерами менее 0.1 км$^2$ каждый, общей площадью 0.3 км$^2$. | | | | | | | | | | |
| Итого 8 ледников | | | | | | 8.0 | | | | |
| По каталогу ледников СССР (Том 14, Выпуск 2, Часть 7) в данном бассейне имелось 4 ледника, общей площадью 9.1 км$^2$. | | | | | | | | | | |

## ОСНОВНЫЕ СВЕДЕНИЯ О ЛЕДНИКАХ

| № ледника по схеме | Название | Название реки, вытекающей из ледника | Морфологи-ческий тип | Общая экспо-зиция | Наиболь-шая длина, км | Площадь, км$^2$ | Высота низшей точки конца ледника | Высота высшей точки ледника | Координаты центра (WGS 84) | |
|---|---|---|---|---|---|---|---|---|---|---|
| | | | | | | | | | долгота | широта |
| **Бассейн р. Б. Киндык (реки Куйлю, Сары-Джаз) - Северный склон хр. Куйлю-Тау** | | | | | | | | | | |
| 139 | № 139 | пр. р. Б. Киндык | кар. | ЮВ | 0.9 | 0.4 | 4030 | 4480 | 78,883455 | 42,124509 |
| 140 | № 140 | Б. Киндык | дол. | С | 3.5 | 3.7 | 3860 | 4650 | 78,898184 | 42,110004 |
| 141 | № 141 | пр. р. Б. Киндык | кар. | В | 1.1 | 0.2 | 4170 | 4450 | 78,881248 | 42,110629 |
| 142 | № 142 | пр. р. Б. Киндык | кар. | З | 0.9 | 0.3 | 4040 | 4560 | 78,909127 | 42,119233 |
| 143 | № 143 | пр. р. Б. Киндык | дол. | З | 1.9 | 1.8 | 3930 | 4550 | 78,91886 | 42,124514 |
| 5 ледников | | | | | | 6.4 | | | | |
| Кроме того, в бассейне р. Б. Киндык имеется 5 ледников размерами менее 0.1 км$^2$ каждый, общей площадью 0.3 км$^2$. | | | | | | | | | | |
| Итого 10 ледников | | | | | | 6.7 | | | | |
| По каталогу ледников СССР (Том 14, Выпуск 2, Часть 7) в данном бассейне имелось 5 ледников, общей площадью 7.6 км$^2$. | | | | | | | | | | |
| | | | | | | | | | | |
| **Бассейн р. М. Киндык (реки Куйлю, Сары-Джаз) - Северный склон хр. Куйлю-Тау** | | | | | | | | | | |
| 144 | № 144 | М. Киндык | дол. | С | 2.5 | 1.9 | 3900 | 4520 | 78,925456 | 42,146309 |
| 1 ледник | | | | | | 1.9 | | | | |
| Кроме того, в бассейне р. М. Киндык имеется 2 ледника размерами менее 0.1 км$^2$ каждый, общей площадью 0.1 км$^2$. | | | | | | | | | | |
| Итого 3 ледника | | | | | | 2.0 | | | | |
| По каталогу ледников СССР (Том 14, Выпуск 2, Часть 7) в данном бассейне имелся 1 ледник площадью 1.9 км$^2$. | | | | | | | | | | |
| | | | | | | | | | | |
| **Бассейн р. Б. Сары-Булак (реки Куйлю, Сары-Джаз) - Северный склон хр. Куйлю-Тау** | | | | | | | | | | |
| 145 | № 145 | Б. Сары-Булак | кар. | СВ | 1.0 | 0.3 | 4000 | 4440 | 78,936989 | 42,14063 |
| 146 | № 146 | пр. р. Б. Сары-Булак | дол. | С | 3.2 | 2.5 | 3870 | 4470 | 78,934641 | 42,129017 |
| 146-1 | № 146-1 | пр. р. Б. Сары-Булак | | З | 0.6 | 0.1 | 4030 | 4390 | 78,963939 | 42,136233 |
| 3 ледника | | | | | | 2.9 | | | | |

## ОСНОВНЫЕ СВЕДЕНИЯ О ЛЕДНИКАХ

| № ледника по схеме | Название | Название реки, вытекающей из ледника | Морфологи-ческий тип | Общая экспо-зиция | Наиболь-шая длина, км | Площадь, км$^2$ | Высота низшей точки конца ледника | Высота высшей точки ледника | Координаты центра (WGS 84) | |
|---|---|---|---|---|---|---|---|---|---|---|
| | | | | | | | | | долгота | широта |
| По каталогу ледников СССР (Том 14, Выпуск 2, Часть 7) в данном бассейне имелось 2 ледника, общей площадью 3.0 км$^2$. | | | | | | | | | | |
| | | | | | | | | | | |
| Бассейн р. М. Сары-Булак (реки Б. Сары-Булак, Куйлю, Сары-Джаз) - Северный склон хр. Куйлю-Тау | | | | | | | | | | |
| 147 | № 147 | пр. р. М. Сары-Булак | кар. | СВ | 0.9 | 0.4 | 4000 | 4310 | 78,967323 | 42,146702 |
| 148 | № 148 | М. Сары-Булак | дол. | СЗ | 1.1 | 0.7 | 3840 | 4320 | 78,998054 | 42,149722 |
| 149 | № 149 | М. Сары-Булак | кар. | СВ | 0.5 | 0.2 | 4030 | 4350 | 78,988059 | 42,146191 |
| 150 | № 150 | пр. р. М. Сары-Булак | кар. | С | 0.6 | 0.2 | 3920 | 4160 | 79,006139 | 42,155771 |
| 4 ледника | | | | | | 1.5 | | | | |
| По каталогу ледников СССР (Том 14, Выпуск 2, Часть 7) в данном бассейне имелось 4 ледника, общей площадью 1.9 км$^2$. | | | | | | | | | | |
| Всего по бассейну р. Куйлю имеется 214 ледников общей площадью 188.8 км$^2$, в том числе: 141 ледник размерами более 0.1 км$^2$, общей площадью 185.6 км$^2$ и 73 ледника размерами менее 0.1 км$^2$, общей площадью 3.2 км$^2$.<br>По каталогу ледников СССР (Том 14, Выпуск 2, Часть 7) по бассейну р. Куйлю имелось 150 ледников, общей площадью 216.2 км$^2$. | | | | | | | | | | |
| | | | | | | | | | | |
| Бассейн р. М. Талды-Су (р. Сары-Джаз) - Восточный склон хр. Куйлю-Тау | | | | | | | | | | |
| 151-1 | № 151-1 | пр. р. М. Талды-Су | | В | 0.6 | 0.2 | 4070 | 4260 | 79,001335 | 42,14526 |
| 151 | № 151 | пр. р. М. Талды-Су | кар. | В | 0.9 | 0.2 | 4130 | 4370 | 78,967927 | 42,128154 |
| 153 | № 153 | пр. р. М. Талды-Су | кар. | В | 1.3 | 0.5 | 4100 | 4550 | 78,916927 | 42,111179 |
| 154 | № 154 | пр. р. М. Талды-Су | кар. | В | 1.0 | 0.3 | 4100 | 4270 | 78,918641 | 42,103499 |
| 155 | № 155 | пр. р. М. Талды-Су | кар. | В | 2.1 | 0.8 | 4090 | 4620 | 78,90997 | 42,099694 |
| 156 | № 156 | пр. р. М. Талды-Су | дол. | В | 2.2 | 0.8 | 4090 | 4760 | 78,891893 | 42,090601 |
| 157 | № 157 | пр. р. М. Талды-Су | дол. | В | 1.3 | 0.5 | 4090 | 4570 | 78,89484 | 42,086419 |
| 158 | | М. Талды-Су | вис. | СВ | 1.2 | 3.3 | 3800 | 4680 | 78,91254 | 42,074923 |
| 159 | № 159 | пр. р. М. Талды-Су | дол. | СВ | 2.1 | 0.9 | 3880 | 4550 | 78,940537 | 42,068257 |

## ОСНОВНЫЕ СВЕДЕНИЯ О ЛЕДНИКАХ

| № ледника по схеме | Название | Название реки, вытекающей из ледника | Морфологи-ческий тип | Общая экспо-зиция | Наиболь-шая длина, км | Площадь, км$^2$ | Высота низшей точки конца ледника | Высота высшей точки ледника | Координаты центра (WGS 84) | |
|---|---|---|---|---|---|---|---|---|---|---|
| | | | | | | | | | долгота | широта |
| 9 ледников | | | | | | 7.5 | | | | |
| Кроме того, в бассейне р. М. Талды-Су имеется 4 ледника размерами менее 0.1 км$^2$ каждый, общей площадью 0.2 км$^2$. | | | | | | | | | | |
| Итого 13 ледников | | | | | | 7.7 | | | | |
| По каталогу ледников СССР (Том 14, Выпуск 2, Часть 7) в данном бассейне имелось 9 ледников, общей площадью 9.0 км$^2$. | | | | | | | | | | |
| | | | | | | | | | | |
| Бассейн р. Б. Талды-Су (р. Сары-Джаз) - Восточный склон хр. Куйлю-Тау | | | | | | | | | | |
| 160 | № 160 | Б. Талды-Су | вис. | СВ | 1.8 | 3.8 | 3720 | 4990 | 78,964646 | 42,056257 |
| 161 | № 161 | пр. р. Б. Талды-Су | дол. | С | 2.4 | 1.6 | 3600 | 4690 | 78,997953 | 42,059504 |
| 162 | № 162 | пр. р. Б. Талды-Су | кар. | С | 0.5 | 0.1 | 4120 | 4560 | 79,008356 | 42,058779 |
| 163 | № 163 | пр. р. Б. Талды-Су | вис. | С | 0.7 | 0.2 | 3930 | 4400 | 79,017491 | 42,065465 |
| 4 ледника | | | | | | 5.7 | | | | |
| По каталогу ледников СССР (Том 14, Выпуск 2, Часть 7) в данном бассейне имелось 4 ледника, общей площадью 7.3 км$^2$. | | | | | | | | | | |
| | | | | | | | | | | |
| Бассейн р. Каинды-Булак (р. Сары-Джаз) - Восточный склон хр. Куйлю-Тау | | | | | | | | | | |
| 164 | № 164 | пр. р. Каинды-Булак | кар. | В | 0.9 | 0.1 | 4060 | 4560 | 79,01278 | 42,059375 |
| 1 ледник | | | | | | 0.1 | | | | |
| Кроме того, в бассейне р. Каинды-Булак имеется 2 ледника размерами менее 0.1 км$^2$ каждый, общей площадью 0.1 км$^2$. | | | | | | | | | | |
| Итого 3 ледника | | | | | | 0.2 | | | | |
| По каталогу ледников СССР (Том 14, Выпуск 2, Часть 7) в данном бассейне имелось 2 ледника, общей площадью 0.8 км$^2$. | | | | | | | | | | |
| | | | | | | | | | | |
| Бассейн р. Сары-Тор (реки Теректы, Сары-Джаз) - Южный склон хр. Куйлю-Тау | | | | | | | | | | |
| 166 | № 166 | Сары-Тор | дол. | Ю | 1.5 | 0.7 | 4130 | 4670 | 78,990484 | 42,047537 |
| 167 | № 167 | пр. р. Сары-Тор | дол. | Ю | 2.2 | 0.9 | 4010 | 5020 | 78,970335 | 42,043753 |

## ОСНОВНЫЕ СВЕДЕНИЯ О ЛЕДНИКАХ

| № ледника по схеме | Название | Название реки, вытекающей из ледника | Морфологи-ческий тип | Общая экспо-зиция | Наиболь-шая длина, км | Площадь, км$^2$ | Высота низшей точки конца ледника | Высота высшей точки ледника | Координаты центра (WGS 84) | |
|---|---|---|---|---|---|---|---|---|---|---|
| | | | | | | | | | долгота | широта |
| 2 ледника | | | | | | 1.6 | | | | |
| По каталогу ледников СССР (Том 14, Выпуск 2, Часть 7) в данном бассейне имелось 2 ледника, общей площадью 1.5 км$^2$. | | | | | | | | | | |
| | | | | | | | | | | |
| Бассейн р. Аю-Тор (реки Теректы, Сары-Джаз) - Южный склон хр. Куйлю-Тау | | | | | | | | | | |
| 168 | № 168 | пр. р. Аю-Тор | кар. | ЮЗ | 1.2 | 0.3 | 4260 | 5010 | 78,963026 | 42,043685 |
| 169 | № 169 | пр. р. Аю-Тор | кар. | ЮЗ | 1.9 | 0.7 | 3920 | 5010 | 78,954355 | 42,045987 |
| 170 | № 170 | пр. р. Аю-Тор | кар. | ЮЗ | 0.9 | 0.4 | 4140 | 4780 | 78,942509 | 42,052642 |
| 171 | № 171 | пр. р. Аю-Тор | кар. | ЮЗ | 0.7 | 0.1 | 4200 | 4480 | 78,93963 | 42,05737 |
| 172 | № 172 | пр. р. Аю-Тор | дол. | Ю | 1.2 | 0.3 | 4210 | 4520 | 78,923208 | 42,064474 |
| 173 | № 173 | Аю-Тор | дол. | ЮВ | 1.6 | 0.7 | 4160 | 4530 | 78,911436 | 42,064444 |
| 174 | № 174 | пр. р. Аю-Тор | присклон. | С | 1.8 | 1.1 | 4050 | 4910 | 78,909452 | 42,049283 |
| 175 | № 175 | пр. р. Аю-Тор | присклон. | С | 1.9 | 1.1 | 3830 | 5200 | 78,916707 | 42,041359 |
| 176 | № 176 | пр. р. Аю-Тор | кар. | ЮВ | 1.1 | 0.2 | 4100 | 5200 | 78,910477 | 42,033429 |
| 176-1 | № 176-1 | пр. р. Аю-Тор | | СВ | 1.0 | 0.5 | 3870 | 4530 | 78,930181 | 42,00793 |
| 10 ледников | | | | | | 5.4 | | | | |
| Кроме того, в бассейне р. Аю-Тор имеется 6 ледников размерами менее 0.1 км$^2$ каждый, общей площадью 0.3 км$^2$. | | | | | | | | | | |
| Итого 16 ледников | | | | | | 5.7 | | | | |
| По каталогу ледников СССР (Том 14, Выпуск 2, Часть 7) в данном бассейне имелось 9 ледников, общей площадью 6.9 км$^2$. | | | | | | | | | | |
| | | | | | | | | | | |
| Бассейн р. Эки-Чат (реки Теректы, Сары-Джаз) - Южный склон хр. Куйлю-Тау | | | | | | | | | | |
| 177-1 | № 177-1 | пр. р. Эки-Чат | | Ю | 1.2 | 0.3 | 4350 | 5150 | 78,906044 | 42,030382 |
| 177-2 | № 177-2 | пр. р. Эки-Чат | | ЮЗ | 0.5 | 0.1 | 4360 | 4580 | 78,900051 | 42,025681 |
| 177-3 | № 177-3 | пр. р. Эки-Чат | | ЮЗ | 0.7 | 0.2 | 4220 | 4700 | 78,893597 | 42,03232 |

## ОСНОВНЫЕ СВЕДЕНИЯ О ЛЕДНИКАХ

| № ледника по схеме | Название | Название реки, вытекающей из ледника | Морфологи-ческий тип | Общая экспо-зиция | Наиболь-шая длина, км | Площадь, км$^2$ | Высота низшей точки конца ледника | Высота высшей точки ледника | Координаты центра (WGS 84) | |
|---|---|---|---|---|---|---|---|---|---|---|
| | | | | | | | | | долгота | широта |
| 177 | № 177 | пр. р. Эки-Чат | кар.-дол. | З | 1.9 | 1.9 | 4050 | 5170 | 78,897479 | 42,040329 |
| 178 | № 178 | пр. р. Эки-Чат | кар.-дол. | ЮЗ | 2.2 | 1.1 | 4110 | 4860 | 78,891547 | 42,056128 |
| 179 | № 179 | пр. р. Эки-Чат | присклон. | З | 2.4 | 2.2 | 4010 | 4880 | 78,88799 | 42,0633 |
| 180 | № 180 | пр. р. Эки-Чат | дол. | Ю | 2.2 | 0.8 | 4150 | 4600 | 78,88515 | 42,079698 |
| 181 | № 181 | пр. р. Эки-Чат | дол. | ЮЗ | 2.8 | 1.9 | 4140 | 4780 | 78,872249 | 42,081798 |
| 182 | № 182 | пр. р. Эки-Чат | дол. | Ю | 1.8 | 1.1 | 4150 | 4620 | 78,858039 | 42,08237 |
| 183 | № 183 | пр. р. Эки-Чат | дол. | Ю | 2.8 | 1.3 | 4110 | 4640 | 78,846653 | 42,07952 |
| 184 | № 184 | пр. р. Эки-Чат | дол. | ЮВ | 2.6 | 1.2 | 4090 | 4740 | 78,830513 | 42,070408 |
| 185 | № 185 | Эки-Чат | дол. | В | 4.3 | 8.8 | 3900 | 5050 | 78,796599 | 42,05659 |
| 186 | № 186 | пр. р. Эки-Чат | кар. | Ю | 1.3 | 0.4 | 4160 | 4480 | 78,819872 | 42,068642 |
| 187 | № 187 | пр. р. Эки-Чат | кар. | СВ | 1.5 | 0.8 | 4070 | 4590 | 78,840245 | 42,029974 |
| 188 | № 188 | пр. р. Эки-Чат | кар. | СВ | 0.5 | 0.3 | 3980 | 4480 | 78,852679 | 42,020711 |
| 15 ледников | | | | | | 22.4 | | | | |
| Кроме того, в бассейне р. Эки-Чат имеется 7 ледников размерами менее 0.1 км$^2$ каждый, общей площадью 0.3 км$^2$. | | | | | | | | | | |
| Итого 22 ледника | | | | | | 22.7 | | | | |
| По каталогу ледников СССР (Том 14, Выпуск 2, Часть 7) в данном бассейне имелось 12 ледников, общей площадью 21.4 км$^2$. | | | | | | | | | | |
| | | | | | | | | | | |
| Бассейн р. Теректы (р. Сары-Джаз) - Южный склон хр. Куйлю-Тау | | | | | | | | | | |
| 189 | № 189 | пр. р. Теректы | кар. | Ю | 1.8 | 0.7 | 4180 | 4770 | 78,801801 | 42,037413 |
| 190 | № 190 | пр. р. Теректы | кар. | Ю | 0.7 | 0.1 | 4360 | 4850 | 78,792175 | 42,039238 |
| 191 | № 191 | пр. р. Теректы | кар. | Ю | 0.8 | 0.3 | 4370 | 5050 | 78,786863 | 42,041288 |
| 193 | Айлама | Теректы | сл. дол. | В | 4.1 | 6.7 | 3940 | 5040 | 78,712445 | 42,00679 |
| 194 | № 194 | Теректы | дол. | ЮВ | 3.6 | 2.6 | 4080 | 5060 | 78,774846 | 42,040815 |

## ОСНОВНЫЕ СВЕДЕНИЯ О ЛЕДНИКАХ

| № ледника по схеме | Название | Название реки, вытекающей из ледника | Морфологи-ческий тип | Общая экспо-зиция | Наиболь-шая длина, км | Площадь, км$^2$ | Высота низшей точки конца ледника | Высота высшей точки ледника | Координаты центра (WGS 84) | |
|---|---|---|---|---|---|---|---|---|---|---|
| | | | | | | | | | долгота | широта |
| 195 | № 195 | Теректы | дол. | ЮВ | 4.3 | 3.3 | 3900 | 5040 | 78,746753 | 42,039293 |
| 196 | № 196 | Теректы | дол. | ЮВ | 4.9 | 3.9 | 3870 | 5040 | 78,737575 | 42,025451 |
| 197 | № 197 | пр. р. Теректы | дол. | С | 2.9 | 7.5 | 4020 | 4870 | 78,752601 | 41,984601 |
| 197-1 | № 197-1 | пр. р. Теректы | | З | 0.5 | 0.1 | 4290 | 4710 | 78,775727 | 41,999891 |
| 197-2 | № 197-2 | пр. р. Теректы | | С | 0.8 | 0.3 | 4050 | 4660 | 78,779615 | 42,003759 |
| 198 | № 198 | пр. р. Теректы | кар. | С | 1.7 | 0.6 | 4000 | 4610 | 78,787472 | 41,991966 |
| 199 | № 199 | пр. р. Теректы | вис.-дол. | СВ | 3.0 | 1.8 | 3940 | 4760 | 78,79212 | 41,981887 |
| 200 | № 200 | пр. р. Теректы | кар. | СВ | 0.9 | 0.2 | 4060 | 4390 | 78,860691 | 41,979158 |
| 201 | № 201 | пр. р. Теректы | кар. | С | 0.8 | 0.5 | 3940 | 4390 | 78,875425 | 41,9692 |
| 14 ледников | | | | | | 28.6 | | | | |
| Кроме того, в бассейне р. Теректы имеется 7 ледников размерами менее 0.1 км$^2$ каждый, общей площадью 0.4 км$^2$. | | | | | | | | | | |
| Итого 21 ледник | | | | | | 29.0 | | | | |
| По каталогу ледников СССР (Том 14, Выпуск 2, Часть 7) в данном бассейне имелось 14 ледников, общей площадью 30.3 км$^2$. | | | | | | | | | | |
| Всего по бассейнам рек М. Талды-Су, Б. Талды-Су, Каинды-Булак и Теректы имеется 81 ледник общей площадью 72.6 км$^2$, в том числе: 55 ледников размерами более 0.1 км$^2$, общей площадью 71.3 км$^2$ и 26 ледников размерами менее 0.1 км$^2$, общей площадью 1.3 км$^2$.<br>По каталогу ледников СССР (Том 14, Выпуск 2, Часть 7) по бассейнам рек М. Талды-Су, Б. Талды-Су, Каинды-Булак и Теректы имелось 52 ледника, общей площадью 77.2 км$^2$. | | | | | | | | | | |
| | | | | | | | | | | |
| Бассейн р. Аяк-Куль (реки Уч-Куль, Сары-Джаз) - Южный склон хр. Куйлю-Тау | | | | | | | | | | |
| 204 | № 204 | Аяк-Куль | пл. верш. | З | 0.8 | 0.1 | 4150 | 4410 | 78,855919 | 41,975517 |
| 1 ледник | | | | | | 0.1 | | | | |
| Кроме того, в бассейне р. Аяк-Куль имеется 1 ледник размером менее 0.1 км$^2$. | | | | | | | | | | |
| Итого 2 ледника | | | | | | 0.1 | | | | |
| По каталогу ледников СССР (Том 14, Выпуск 2, Часть 7) в данном бассейне имелось 2 ледника, общей площадью 0.4 км$^2$. | | | | | | | | | | |

## ОСНОВНЫЕ СВЕДЕНИЯ О ЛЕДНИКАХ

| № ледника по схеме | Название | Название реки, вытекающей из ледника | Морфологи-ческий тип | Общая экспо-зиция | Наиболь-шая длина, км | Площадь, км$^2$ | Высота низшей точки конца ледника | Высота высшей точки ледника | Координаты центра (WGS 84) | |
|---|---|---|---|---|---|---|---|---|---|---|
| | | | | | | | | | долгота | широта |
| **Бассейн р. Орто-Куль (реки Уч-Куль, Сары-Джаз) - Южный склон хр. Куйлю-Тау** | | | | | | | | | | |
| 205 | № 205 | пр. р. Орто-Куль | дол. | Ю | 2.2 | 1.3 | 4150 | 4810 | 78,768661 | 41,966 |
| 206 | № 206 | Орто-Куль | дол. | ЮВ | 2.9 | 0.9 | 4150 | 4840 | 78,744823 | 41,968822 |
| 207 | № 207 | пр. р. Орто-Куль | кар. | ЮВ | 0.5 | 0.2 | 4300 | 4590 | 78,751156 | 41,955342 |
| 3 ледника | | | | | | 2.4 | | | | |
| Кроме того, в бассейне р. Орто-Куль имеется 2 ледника размерами менее 0.1 км$^2$ каждый, общей площадью 0.1 км$^2$. | | | | | | | | | | |
| Итого 5 ледников | | | | | | 2.5 | | | | |
| По каталогу ледников СССР (Том 14, Выпуск 2, Часть 7) в данном бассейне имелось 3 ледника, общей площадью 3.9 км$^2$. | | | | | | | | | | |
| | | | | | | | | | | |
| **Бассейн р. Баш-Куль (реки Уч-Куль, Сары-Джаз) - Южный склон хр. Куйлю-Тау** | | | | | | | | | | |
| 208 | № 208 | пр. р. Баш-Куль | дол. | Ю | 0.6 | 0.1 | 4380 | 4740 | 78,732592 | 41,973022 |
| 209 | № 209 | пр. р. Баш-Куль | вис. | Ю | 0.6 | 0.5 | 4230 | 4530 | 78,716405 | 41,971782 |
| 210 | № 210 | пр. р. Баш-Куль | кар.-дол. | Ю | 2.5 | 1.1 | 4180 | 4870 | 78,722139 | 41,984935 |
| 211 | № 211 | пр. р. Баш-Куль | кар. | З | 1.1 | 0.4 | 4130 | 4510 | 78,701048 | 41,983051 |
| 212 | № 212 | Баш-Куль | дол. | Ю | 2.7 | 1.3 | 4180 | 4970 | 78,700667 | 42,000844 |
| 213 | № 213 | Баш-Куль | кар. | З | 1.0 | 0.3 | 4300 | 4850 | 78,705099 | 41,991589 |
| 214 | № 214 | Баш-Куль | кар. | З | 1.1 | 0.3 | 4280 | 4820 | 78,70371 | 41,994435 |
| 215 | № 215 | пр. р. Баш-Куль | дол. | Ю | 2.7 | 0.9 | 4170 | 4920 | 78,677556 | 42,004289 |
| 216 | № 216 | пр. р. Баш-Куль | кар. | ЮВ | 0.2 | 0.1 | 4350 | 4710 | 78,671013 | 41,998605 |
| 217 | № 217 | пр. р. Баш-Куль | кар. | ЮВ | 0.8 | 0.2 | 4310 | 4620 | 78,671237 | 41,99124 |
| 218 | № 218 | пр. р. Баш-Куль | дол. | В | 1.5 | 0.7 | 4150 | 4630 | 78,652158 | 41,973653 |
| 219 | № 219 | пр. р. Баш-Куль | кар.-дол. | ЮВ | 2.3 | 1.3 | 4090 | 4710 | 78,652629 | 41,962741 |
| 220 | № 220 | пр. р. Баш-Куль | вис. | СВ | 1.7 | 1.6 | 4080 | 4580 | 78,659471 | 41,949943 |

## ОСНОВНЫЕ СВЕДЕНИЯ О ЛЕДНИКАХ

| № ледника по схеме | Название | Название реки, вытекающей из ледника | Морфологи-ческий тип | Общая экспо-зиция | Наиболь-шая длина, км | Площадь, км$^2$ | Высота низшей точки конца ледника | Высота высшей точки ледника | Координаты центра (WGS 84) | |
|---|---|---|---|---|---|---|---|---|---|---|
| | | | | | | | | | долгота | широта |
| 221 | № 221 | пр. р. Баш-Куль | кар. | СВ | 0.9 | 0.4 | 4000 | 4530 | 78,677575 | 41,945804 |
| 222 | № 222 | пр. р. Баш-Куль | кар. | СВ | 0.8 | 0.1 | 4320 | 4490 | 78,671469 | 41,939176 |
| 15 ледников | | | | | | 9.3 | | | | |
| Кроме того, в бассейне р. Баш-Куль имеется 6 ледников размерами менее 0.1 км$^2$ каждый, общей площадью 0.3 км$^2$. | | | | | | | | | | |
| Итого 21 ледник | | | | | | 9.6 | | | | |
| По каталогу ледников СССР (Том 14, Выпуск 2, Часть 7) в данном бассейне имелось 15 ледников, общей площадью 17.0 км$^2$. | | | | | | | | | | |
| | | | | | | | | | | |
| Бассейн левого безымянного притока р. Ирташ (реки Ирташ, Уч-Куль, Сары-Джаз) - Южный склон хр. Куйлю-Тау | | | | | | | | | | |
| 225 | № 225 | Ирташ | дол. | З | 3.3 | 2.4 | 4090 | 4750 | 78,638549 | 41,947417 |
| 1 ледник | | | | | | 2.4 | | | | |
| Кроме того, в бассейне левого безымянного притока р. Ирташ имеется 4 ледника размерами менее 0.1 км$^2$ каждый, общей площадью 0.2 км$^2$. | | | | | | | | | | |
| Итого 5 ледников | | | | | | 2.6 | | | | |
| По каталогу ледников СССР (Том 14, Выпуск 2, Часть 7) в данном бассейне имелось 3 ледника, общей площадью 3.9 км$^2$. | | | | | | | | | | |
| | | | | | | | | | | |
| Бассейн р. Сары-Эчки (реки Ирташ, Уч-Куль, Сары-Джаз) - Южный склон хр. Куйлю-Тау | | | | | | | | | | |
| 226 | № 226 | пр. р. Сары-Эчки | кар. | С | 0.4 | 0.1 | 4130 | 4390 | 78,567668 | 41,976612 |
| 227 | № 227 | пр. р. Сары-Эчки | кар. | С | 0.9 | 0.5 | 4060 | 4400 | 78,581533 | 41,972104 |
| 227-1 | № 227-1 | пр. р. Сары-Эчки | | СЗ | 0.5 | 0.1 | 4150 | 4440 | 78,587905 | 41,974167 |
| 228 | № 228 | Сары-Эчки | дол. | СЗ | 4.4 | 5.0 | 3940 | 4750 | 78,618295 | 41,968767 |
| 229 | № 229 | Сары-Эчки | кар.-вис. | ЮЗ | 1.0 | 0.2 | 4260 | 4650 | 78,626214 | 41,977956 |
| 5 ледников | | | | | | 5.9 | | | | |
| По каталогу ледников СССР (Том 14, Выпуск 2, Часть 7) в данном бассейне имелось 4 ледника, общей площадью 9.5 км$^2$. | | | | | | | | | | |
| | | | | | | | | | | |

## ОСНОВНЫЕ СВЕДЕНИЯ О ЛЕДНИКАХ

| № ледника по схеме | Название | Название реки, вытекающей из ледника | Морфологи-ческий тип | Общая экспо-зиция | Наиболь-шая длина, км | Площадь, км$^2$ | Высота низшей точки конца ледника | Высота высшей точки ледника | Координаты центра (WGS 84) | |
|---|---|---|---|---|---|---|---|---|---|---|
| | | | | | | | | | долгота | широта |
| **Бассейн р. Куйлю Южная (реки Куйлю Западная, Ирташ, Уч-Куль, Сары-Джаз) - Южный склон хр. Куйлю-Тау** | | | | | | | | | | |
| 231 | № 231 | пр. р. Куйлю Южная | кар. | С | 0.5 | 0.1 | 4080 | 4340 | 78,565183 | 41,998738 |
| 233 | № 233 | пр. р. Куйлю Южная | кар. | С | 0.8 | 0.4 | 3980 | 4410 | 78,587019 | 41,996859 |
| 234 | № 234 | пр. р. Куйлю Южная | кар. | С | 1.0 | 0.6 | 3950 | 4420 | 78,600561 | 41,99563 |
| 235 | № 235 | пр. р. Куйлю Южная | кар.-дол. | С | 1.7 | 1.0 | 4010 | 4590 | 78,618016 | 41,98599 |
| 236 | № 236 | пр. р. Куйлю Южная | кар. | С | 0.6 | 0.2 | 4080 | 4450 | 78,624649 | 41,997447 |
| 237 | № 237 | Куйлю Южная | дол. | З | 6.2 | 7.2 | 3870 | 5090 | 78,671849 | 42,01219 |
| 238 | № 238 | пр. р. Куйлю Южная | дол. | С | 2.4 | 4.3 | 3970 | 4710 | 78,635128 | 41,987452 |
| 239 | № 239 | пр. р. Куйлю Южная | кар. | С | 0.8 | 0.2 | 4070 | 4510 | 78,628639 | 41,992925 |
| 240 | № 240 | пр. р. Куйлю Южная | кар. | ЮЗ | 1.7 | 0.9 | 4160 | 4740 | 78,662251 | 42,018787 |
| 241 | № 241 | пр. р. Куйлю Южная | кар. | Ю | 1.3 | 0.4 | 4210 | 4670 | 78,652998 | 42,021496 |
| 242 | № 242 | пр. р. Куйлю Южная | кар. | ЮЗ | 1.7 | 0.8 | 4170 | 4680 | 78,636394 | 42,025458 |
| 243 | № 243 | пр. р. Куйлю Южная | кар. | ЮЗ | 1.3 | 0.5 | 4300 | 4800 | 78,626857 | 42,027328 |
| 244 | № 244 | пр. р. Куйлю Южная | кар.-дол. | ЮЗ | 1.9 | 0.8 | 4130 | 4690 | 78,61127 | 42,027595 |
| 13 ледников | | | | | | 17.4 | | | | |
| Кроме того, в бассейне левого безымянного притока р. Куйлю Южная имеется 4 ледника размерами менее 0.1 км$^2$ каждый, общей площадью 0.3 км$^2$. | | | | | | | | | | |
| Итого 17 ледников | | | | | | 17.7 | | | | |
| По каталогу ледников СССР (Том 14, Выпуск 2, Часть 7) в данном бассейне имелось 15 ледников, общей площадью 21.3 км$^2$. | | | | | | | | | | |
| | | | | | | | | | | |
| **Бассейн р. Куйлю Западная (реки Ирташ, Уч-Куль, Сары-Джаз) - Западный склон хр. Куйлю-Тау** | | | | | | | | | | |
| 245-1 | № 245-1 | пр. р. Куйлю Зап. | | СЗ | 0.5 | 0.1 | 4210 | 4520 | 78,560808 | 42,031285 |
| 245-2 | № 245-2 | пр. р. Куйлю Зап. | | С | 0.7 | 0.3 | 4060 | 4590 | 78,566509 | 42,03689 |
| 245-3 | № 245-3 | пр. р. Куйлю Зап. | | С | 0.6 | 0.1 | 4040 | 4500 | 78,575742 | 42,033456 |

## ОСНОВНЫЕ СВЕДЕНИЯ О ЛЕДНИКАХ

| № ледника по схеме | Название | Название реки, вытекающей из ледника | Морфологи-ческий тип | Общая экспо-зиция | Наиболь-шая длина, км | Площадь, км$^2$ | Высота низшей точки конца ледника | Высота высшей точки ледника | Координаты центра (WGS 84) | |
|---|---|---|---|---|---|---|---|---|---|---|
| | | | | | | | | | долгота | широта |
| 245 | № 245 | пр. р. Куйлю Зап. | дол. | СЗ | 3.1 | 3.6 | 4000 | 4670 | 78,599483 | 42,033761 |
| 246 | № 246 | пр. р. Куйлю Зап. | вис. | ЮЗ | 1.2 | 0.4 | 4230 | 4690 | 78,603254 | 42,044234 |
| 247 | № 247 | пр. р. Куйлю Зап. | дол. | С | 2.8 | 2.2 | 3940 | 4630 | 78,593905 | 42,052094 |
| 248 | № 248 | пр. р. Куйлю Зап. | кар.-вис. | З | 0.8 | 0.2 | 4180 | 4590 | 78,59186 | 42,060874 |
| 252 | № 252 | пр. р. Куйлю Зап. | дол. | СЗ | 2.1 | 1.1 | 3900 | 4620 | 78,594975 | 42,068071 |
| Южный склон хр. Терскей-Алатау, отрог | | | | | | | | | | |
| 253 | № 253 | Куйлю Зап. | кар.-дол. | Ю | 2.7 | 1.5 | 4070 | 4750 | 78,580359 | 42,110353 |
| 254 | № 254 | пр. р. Куйлю Зап. | кар. | В | 2.0 | 1.2 | 4020 | 4670 | 78,559433 | 42,102685 |
| 255 | № 255 | пр. р. Куйлю Зап. | кар. | В | 2.0 | 0.9 | 4050 | 4680 | 78,557718 | 42,096581 |
| 256 | № 256 | пр. р. Куйлю Зап. | кар. | В | 1.0 | 0.4 | 3930 | 4450 | 78,564141 | 42,088234 |
| 256-1 | № 256-1 | пр. р. Куйлю Зап. | | ЮВ | 0.9 | 0.3 | 4190 | 4560 | 78,553842 | 42,081283 |
| 257 | № 257 | пр. р. Куйлю Зап. | кар. | Ю | 0.8 | 0.2 | 4260 | 4600 | 78,545246 | 42,09236 |
| 258 | № 258 | пр. р. Куйлю Зап. | кар.-дол. | В | 2.4 | 1.1 | 4000 | 4680 | 78,524499 | 42,081415 |
| 259 | № 259 | пр. р. Куйлю Зап. | кар. | СВ | 1.1 | 0.3 | 3970 | 4490 | 78,531488 | 42,070889 |
| 260 | № 260 | пр. р. Куйлю Зап. | кар. | СВ | 1.6 | 0.5 | 3870 | 4550 | 78,529163 | 42,062059 |
| 261 | № 261 | пр. р. Куйлю Зап. | вис. | СЗ | 0.5 | 0.1 | 4280 | 4550 | 78,526383 | 42,059988 |
| 262 | № 262 | пр. р. Куйлю Зап. | вис. | СЗ | 0.5 | 0.1 | 4130 | 4480 | 78,515937 | 42,056358 |
| 263 | № 263 | пр. р. Куйлю Зап. | присклон. | СЗ | 0.6 | 0.2 | 4130 | 4550 | 78,523977 | 42,062056 |
| 264 | № 264 | пр. р. Куйлю Зап. | пл. верш. | Ю | 0.9 | 0.2 | 4270 | 4690 | 78,517385 | 42,074623 |
| 265 | № 265 | пр. р. Куйлю Зап. | кар. | Ю | 1.9 | 1.0 | 4080 | 4690 | 78,501739 | 42,075189 |
| 266 | № 266 | пр. р. Куйлю Зап. | кар. | ЮВ | 0.9 | 0.2 | 4130 | 4480 | 78,488366 | 42,064454 |
| 23 ледника | | | | | | 16.2 | | | | |
| Кроме того, в бассейне р. Куйлю Западная имеется 7 ледников размерами менее 0.1 км$^2$ каждый, общей площадью 0.4 км$^2$. | | | | | | | | | | |

## ОСНОВНЫЕ СВЕДЕНИЯ О ЛЕДНИКАХ

| № ледника по схеме | Название | Название реки, вытекающей из ледника | Морфологи-ческий тип | Общая экспо-зиция | Наиболь-шая длина, км | Площадь, км$^2$ | Высота низшей точки конца ледника | Высота высшей точки ледника | Координаты центра (WGS 84) | |
|---|---|---|---|---|---|---|---|---|---|---|
| | | | | | | | | | долгота | широта |
| **Итого 30 ледников** | | | | | | **16.6** | | | | |
| **По каталогу ледников СССР (Том 14, Выпуск 2, Часть 7) в данном бассейне имелось 22 ледника, общей площадью 16.2 км$^2$.** | | | | | | | | | | |
| | | | | | | | | | | |
| **Бассейн безымянного притока р. Ирташ (реки Ирташ, Уч-Куль, Сары-Джаз) - Южный склон хр. Терской-Алатау** | | | | | | | | | | |
| **266-1** | **№ 266-1** | **пр. р. Ирташ** | | **Ю** | **0.9** | **0.2** | **4260** | **4460** | **78,481828** | **42,064578** |
| **1 ледник** | | | | | | **0.2** | | | | |
| **Кроме того, в бассейне безымянного притока р. Ирташ имеется 2 ледника размерами менее 0.1 км$^2$ каждый, общей площадью 0.1 км$^2$.** | | | | | | | | | | |
| **Итого 3 ледника** | | | | | | **0.3** | | | | |
| **По каталогу ледников СССР (Том 14, Выпуск 2, Часть 7) в данном бассейне не имелось ледников.** | | | | | | | | | | |
| | | | | | | | | | | |
| **Бассейн р. Борду Восточная (реки Ирташ, Уч-Куль, Сары-Джаз) - Южный склон хр. Терской-Алатау** | | | | | | | | | | |
| **268** | **№ 268** | **пр. р. Борду Вост.** | **кар.** | **СЗ** | **1.5** | **0.6** | **3890** | **4530** | **78,488418** | **42,072257** |
| **269** | **№ 269** | **пр. р. Борду Вост.** | **вис.** | **СЗ** | **0.6** | **0.2** | **4000** | **4440** | **78,495708** | **42,081939** |
| **270** | **№ 270** | **пр. р. Борду Вост.** | **вис.** | **СЗ** | **0.6** | **0.1** | **4080** | **4440** | **78,49784** | **42,084927** |
| **271** | **№ 271** | **пр. р. Борду Вост.** | **кар.** | **С** | **1.5** | **0.6** | **3930** | **4600** | **78,507325** | **42,086372** |
| **272** | **№ 272** | **пр. р. Борду Вост.** | **кар.** | **СЗ** | **1.0** | **0.4** | **4070** | **4510** | **78,513618** | **42,088199** |
| **273** | **№ 273** | **пр. р. Борду Вост.** | **кар.** | **С** | **0.7** | **0.2** | **3900** | **4290** | **78,51429** | **42,096243** |
| **274** | **№ 274** | **пр. р. Борду Вост.** | **кар.-вис.** | **С** | **1.3** | **0.7** | **3920** | **4480** | **78,522816** | **42,093609** |
| **275** | **№ 275** | **пр. р. Борду Вост.** | **кар.-вис.** | **С** | **1.8** | **0.9** | **3920** | **4510** | **78,535283** | **42,098656** |
| **276** | **№ 276** | **пр. р. Борду Вост.** | **кар.-вис.** | **СЗ** | **1.0** | **0.5** | **4030** | **4680** | **78,543909** | **42,101679** |
| **277** | **№ 277** | **пр. р. Борду Вост.** | **вис.** | **СЗ** | **0.8** | **0.2** | **3940** | **4450** | **78,547124** | **42,109426** |
| **278** | **№ 278** | **Борду Вост.** | **дол.** | **ЮЗ** | **1.9** | **3.4** | **3890** | **4620** | **78,552668** | **42,116575** |
| **279** | **№ 279** | **пр. р. Борду Вост.** | **вис.-дол.** | **Ю** | **2.2** | **1.4** | **4020** | **4530** | **78,540932** | **42,133365** |

## ОСНОВНЫЕ СВЕДЕНИЯ О ЛЕДНИКАХ

| № ледника по схеме | Название | Название реки, вытекающей из ледника | Морфологи-ческий тип | Общая экспо-зиция | Наиболь-шая длина, км | Площадь, км$^2$ | Высота низшей точки конца ледника | Высота высшей точки ледника | Координаты центра (WGS 84) | |
|---|---|---|---|---|---|---|---|---|---|---|
| | | | | | | | | | долгота | широта |
| 280 | № 280 | пр. р. Борду Вост. | вис.-дол. | Ю | 3.3 | 3.1 | 3910 | 4700 | 78,522365 | 42,135642 |
| 281 | № 281 | пр. р. Борду Вост. | сл. дол. | Ю | 7.4 | 8.8 | 3660 | 5140 | 78,493807 | 42,14851 |
| 282 | № 282 | пр. р. Борду Вост. | кар.-вис. | СЗ | 1.3 | 0.5 | 3830 | 4450 | 78,498582 | 42,121599 |
| 283 | № 283 | пр. р. Борду Вост. | кар.-вис. | З | 1.3 | 0.5 | 3880 | 4570 | 78,5057 | 42,129492 |
| 284 | № 284 | пр. р. Борду Вост. | кар.-вис. | З | 0.7 | 0.2 | 4070 | 4520 | 78,509005 | 42,140859 |
| 17 ледников | | | | | | 22.3 | | | | |
| Кроме того, в бассейне р. Борду Восточная имеется 7 ледников размерами менее 0.1 км$^2$ каждый, общей площадью 0.3 км$^2$. | | | | | | | | | | |
| Итого 24 ледника | | | | | | 22.6 | | | | |
| По каталогу ледников СССР (Том 14, Выпуск 2, Часть 7) в данном бассейне имелось 18 ледников, общей площадью 17.5 км$^2$. | | | | | | | | | | |
| | | | | | | | | | | |
| Бассейн р. Борду Западная (реки Ирташ, Уч-Куль, Сары-Джаз) - Южный склон хр. Терскей-Алатау | | | | | | | | | | |
| 286 | № 286 | Борду Зап. | сл. дол. | Ю | 6.0 | 10.3 | 3560 | 5000 | 78,42573 | 42,148931 |
| 287 | № 287 | Борду Зап. | дол. | ЮЗ | 4.0 | 2.9 | 3860 | 5140 | 78,473293 | 42,156668 |
| 288 | № 288 | Борду Зап. | кар.-дол. | Ю | 1.7 | 0.6 | 4010 | 4610 | 78,46085 | 42,154468 |
| 289 | № 289 | Борду Зап. | дол. | ЮВ | 1.8 | 1.2 | 4180 | 4740 | 78,418304 | 42,141392 |
| 290 | № 290 | пр. р. Борду Зап. | кар. | В | 0.9 | 0.2 | 4010 | 4430 | 78,428249 | 42,127805 |
| 291 | № 291 | пр. р. Борду Зап. | вис.-дол. | ЮВ | 2.7 | 1.9 | 3920 | 4770 | 78,418187 | 42,123031 |
| 293 | № 293 | пр. р. Борду Зап. | вис.-дол. | ЮВ | 3.0 | 2.9 | 3840 | 4770 | 78,411508 | 42,107773 |
| 294 | № 294 | пр. р. Борду Зап. | кар. | ЮВ | 0.6 | 0.1 | 4120 | 4400 | 78,412017 | 42,09417 |
| 297 | № 297 | пр. р. Борду Зап. | кар. | ЮВ | 1.0 | 0.3 | 4140 | 4570 | 78,392911 | 42,087216 |
| 9 ледников | | | | | | 20.4 | | | | |
| Кроме того, в бассейне р. Борду Западная имеется 12 ледников размерами менее 0.1 км$^2$ каждый, общей площадью 0.8 км$^2$. | | | | | | | | | | |
| Итого 21 ледник | | | | | | 21.2 | | | | |

## ОСНОВНЫЕ СВЕДЕНИЯ О ЛЕДНИКАХ

| № ледника по схеме | Название | Название реки, вытекающей из ледника | Морфологи-ческий тип | Общая экспо-зиция | Наиболь-шая длина, км | Площадь, км$^2$ | Высота низшей точки конца ледника | Высота высшей точки ледника | Координаты центра (WGS 84) | |
|---|---|---|---|---|---|---|---|---|---|---|
| | | | | | | | | | долгота | широта |
| По каталогу ледников СССР (Том 14, Выпуск 2, Часть 7) в данном бассейне имелось 15 ледников, общей площадью 23.8 км$^2$. | | | | | | | | | | |
| | | | | | | | | | | |
| Бассейн р. Бороко (реки Ирташ, Уч-Куль, Сары-Джаз) - Южный склон хр. Терскей-Алатау | | | | | | | | | | |
| 300 | № 300 | пр. р. Бороко | вис. | СЗ | 0.6 | 0.2 | 4040 | 4350 | 78,357432 | 42,072824 |
| 301 | № 301 | пр. р. Бороко | вис. | СЗ | 0.9 | 0.5 | 3900 | 4420 | 78,364299 | 42,075025 |
| 302 | № 302 | пр. р. Бороко | вис. | СЗ | 0.7 | 0.2 | 3970 | 4450 | 78,372126 | 42,081319 |
| 303 | № 303 | пр. р. Бороко | дол. | ЮЗ | 6.7 | 9.5 | 3730 | 4740 | 78,393355 | 42,122753 |
| 303-1 | № 303-1 | пр. р. Бороко | | З | 0.9 | 0.3 | 4140 | 4600 | 78,393466 | 42,112475 |
| 304 | № 304 | пр. р. Бороко | вис. | СЗ | 1.0 | 0.4 | 3900 | 4480 | 78,376343 | 42,084661 |
| 305 | № 305 | пр. р. Бороко | вис. | СЗ | 1.0 | 0.6 | 3910 | 4580 | 78,383151 | 42,08858 |
| 306 | № 306 | пр. р. Бороко | вис. | СЗ | 0.6 | 0.2 | 4090 | 4530 | 78,388086 | 42,092946 |
| 307 | № 307 | Бороко | дол. | Ю | 5.9 | 12.6 | 3720 | 4750 | 78,340099 | 42,125684 |
| 307-1 | № 307-1 | Бороко | | ЮЗ | 1.1 | 0.4 | 4000 | 4420 | 78,367514 | 42,124958 |
| 308 | № 308 | пр. р. Бороко | кар. | Ю | 1.6 | 0.5 | 4050 | 4590 | 78,332316 | 42,10103 |
| 309 | № 309 | пр. р. Бороко | вис.-дол. | ЮВ | 3.4 | 2.5 | 3850 | 4650 | 78,318368 | 42,099351 |
| 310 | № 310 | пр. р. Бороко | вис.-дол. | В | 1.3 | 0.3 | 4130 | 4630 | 78,314621 | 42,080804 |
| 310-1 | № 310-1 | пр. р. Бороко | | В | 0.8 | 0.3 | 4030 | 4410 | 78,314876 | 42,072389 |
| 313 | № 313 | пр. р. Бороко | присклон. | СВ | 1.0 | 0.7 | 3910 | 4420 | 78,311237 | 42,058647 |
| 15 ледников | | | | | | 29.2 | | | | |
| Кроме того, в бассейне р. Бороко имеется 12 ледников размерами менее 0.1 км$^2$ каждый, общей площадью 0.6 км$^2$. | | | | | | | | | | |
| Итого 27 ледников | | | | | | 29.8 | | | | |
| По каталогу ледников СССР (Том 14, Выпуск 2, Часть 7) в данном бассейне имелось 15 ледников, общей площадью 29.8 км$^2$. | | | | | | | | | | |
| | | | | | | | | | | |

## ОСНОВНЫЕ СВЕДЕНИЯ О ЛЕДНИКАХ

| № ледника по схеме | Название | Название реки, вытекающей из ледника | Морфологи-ческий тип | Общая экспо-зиция | Наиболь-шая длина, км | Площадь, км$^2$ | Высота низшей точки конца ледника | Высота высшей точки ледника | Координаты центра (WGS 84) | |
|---|---|---|---|---|---|---|---|---|---|---|
| | | | | | | | | | долгота | широта |
| **Бассейн р. Сары-Чат (реки Ирташ, Уч-Куль, Сары-Джаз) - Южный склон хр. Терскей-Алатау** | | | | | | | | | | |
| 315 | № 315 | пр. р. Сары-Чат | пл. верш. | Ю | 0.5 | 0.1 | 4290 | 4340 | 78,311714 | 42,054623 |
| 316 | № 316 | пр. р. Сары-Чат | кар. | Ю | 2.5 | 1.3 | 4100 | 4540 | 78,292594 | 42,065596 |
| 317 | Колпаков-ского | пр. р. Сары-Чат | сл. дол. | Ю | 12.1 | 24.5 | 3630 | 4730 | 78,284158 | 42,086225 |
| 317-1 | № 317-1 | пр. р. Сары-Чат | | ЮВ | 0.7 | 0.2 | 4150 | 4520 | 78,259375 | 42,076935 |
| 318 | № 318 | пр. р. Сары-Чат | вис. | СВ | 1.0 | 0.4 | 3970 | 4450 | 78,278704 | 42,058713 |
| 319 | № 319 | пр. р. Сары-Чат | дол. | ЮВ | 6.3 | 7.8 | 3850 | 4620 | 78,235655 | 42,072686 |
| 319-1 | № 319-1 | пр. р. Сары-Чат | | ЮВ | 0.9 | 0.3 | 4140 | 4530 | 78,227575 | 42,054279 |
| 320 | № 320 | пр. р. Сары-Чат | кар. | ЮВ | 1.5 | 0.5 | 4130 | 4620 | 78,252899 | 42,071522 |
| 321 | № 321 | Сары-Чат | дол. | ЮВ | 6.2 | 10.7 | 3900 | 4540 | 78,204171 | 42,051817 |
| 9 ледников | | | | | | 45.8 | | | | |
| Кроме того, в бассейне р. Сары-Чат имеется 4 ледника размерами менее 0.1 км$^2$ каждый, общей площадью 0.2 км$^2$. | | | | | | | | | | |
| Итого 13 ледников | | | | | | 46.0 | | | | |
| По каталогу ледников СССР (Том 14, Выпуск 2, Часть 7) в данном бассейне имелось 7 ледников, общей площадью 45.7 км$^2$. | | | | | | | | | | |
| | | | | | | | | | | |
| **Бассейн р. Кызыл-Су (реки Сары-Чат, Ирташ, Уч-Куль, Сары-Джаз) - Южный склон хр. Терскей-Алатау** | | | | | | | | | | |
| 322 | № 322 | пр. р. Кызыл-Су | пл. верш. | Ю | 1.0 | 0.2 | 4230 | 4400 | 78,200716 | 42,033298 |
| 323 | № 323 | пр. р. Кызыл-Су | пл. верш. | Ю | 1.2 | 0.3 | 4200 | 4530 | 78,192169 | 42,038145 |
| 324 | № 324 | Кызыл-Су | дол. | Ю | 5.0 | 5.1 | 3900 | 4540 | 78,172404 | 42,04434 |
| 325 | № 325 | пр. р. Кызыл-Су | кар.-вис. | ЮЗ | 1.3 | 0.4 | 4180 | 4550 | 78,184577 | 42,048285 |
| 326 | Ашу-Тор южный | пр. р. Кызыл-Су | дол. | Ю | 4.1 | 5.3 | 3880 | 4710 | 78,146561 | 42,041245 |
| 327 | № 327 | пр. р. Кызыл-Су | кар. | Ю | 1.5 | 0.5 | 4180 | 4790 | 78,133864 | 42,030624 |

## ОСНОВНЫЕ СВЕДЕНИЯ О ЛЕДНИКАХ

| № ледника по схеме | Название | Название реки, вытекающей из ледника | Морфологи-ческий тип | Общая экспо-зиция | Наиболь-шая длина, км | Площадь, км$^2$ | Высота низшей точки конца ледника | Высота высшей точки ледника | Координаты центра (WGS 84) | |
|---|---|---|---|---|---|---|---|---|---|---|
| | | | | | | | | | долгота | широта |
| 6 ледников | | | | | | 11.8 | | | | |
| По каталогу ледников СССР (Том 14, Выпуск 2, Часть 7) в данном бассейне имелось 6 ледников, общей площадью 14.2 км$^2$. | | | | | | | | | | |
| | | | | | | | | | | |
| Бассейн р. Сары-Чат (реки Ирташ, Уч-Куль, Сары-Джаз) - Северный склон массива Ак-Шийрак | | | | | | | | | | |
| 328 | № 328 | пр. р. Сары-Тор | пл. верш. | С | 1.5 | 1.2 | 3940 | 4380 | 78,244335 | 41,95071 |
| 329 | № 329 | пр. р. Сары-Тор | дол. | С | 2.0 | 1.2 | 3880 | 4480 | 78,257551 | 41,947664 |
| 330 | № 330 | Сары-Тор | дол. | СЗ | 5.1 | 8.7 | 3820 | 4800 | 78,287658 | 41,941894 |
| 330-1 | № 330-1 | Сары-Тор | | С | 0.6 | 0.1 | 4010 | 4320 | 78,265473 | 41,947255 |
| 331 | Безымян-ный | пр. р. Сары-Тор | дол. | СЗ | 4.9 | 6.1 | 3820 | 4840 | 78,304878 | 41,955408 |
| 331-1 | № 331-1 | пр. р. Сары-Тор | | СЗ | 0.5 | 0.1 | 4160 | 4440 | 78,306408 | 41,970511 |
| 332 | № 332 | пр. р. Орой-Су | дол. | СВ | 2.5 | 1.5 | 3880 | 4680 | 78,317803 | 41,97431 |
| 333 | № 333 | Орой-Су | дол. | С | 4.7 | 6.5 | 3840 | 4900 | 78,332809 | 41,964891 |
| 333-1 | № 333-1 | Орой-Су | | З | 1.4 | 0.6 | 4070 | 4810 | 78,351379 | 41,967983 |
| 334 | № 334 | пр. р. Орой-Су | дол. | С | 2.9 | 3.0 | 3910 | 4740 | 78,361617 | 41,981328 |
| 334-1 | № 334-1 | пр. р. Орой-Су | | ЮЗ | 0.8 | 0.2 | 4310 | 4610 | 78,374853 | 41,990912 |
| 335 | № 335 | Тара-Булак | присклон. | СЗ | 2.0 | 2.0 | 3940 | 4650 | 78,374948 | 42,006095 |
| 336 | № 336 | пр. р. Тара-Булак | вис. | СЗ | 0.7 | 0.3 | 4000 | 4430 | 78,389909 | 42,015031 |
| 337 | № 337 | пр. р. Тара-Булак | вис. | СЗ | 0.9 | 0.3 | 3990 | 4470 | 78,395691 | 42,01885 |
| 338 | № 338 | пр. р. Сары-Чат | кар. | СВ | 1.3 | 0.8 | 3860 | 4470 | 78,40497 | 42,023877 |
| 15 ледников | | | | | | 32.6 | | | | |
| Кроме того, в бассейне р. Сары-Чат имеется 11 ледников размерами менее 0.1 км$^2$ каждый, общей площадью 0.6 км$^2$. | | | | | | | | | | |
| Итого 26 ледников | | | | | | 33.2 | | | | |

## ОСНОВНЫЕ СВЕДЕНИЯ О ЛЕДНИКАХ

| № ледника по схеме | Название | Название реки, вытекающей из ледника | Морфологи-ческий тип | Общая экспо-зиция | Наиболь-шая длина, км | Площадь, км$^2$ | Высота низшей точки конца ледника | Высота высшей точки ледника | Координаты центра (WGS 84) | |
|---|---|---|---|---|---|---|---|---|---|---|
| | | | | | | | | | долгота | широта |
| По каталогу ледников СССР (Том 14, Выпуск 2, Часть 7) в данном бассейне имелось 11 ледников, общей площадью 37.4 км$^2$. | | | | | | | | | | |
| | | | | | | | | | | |
| Бассейн р. Чомой (реки Ирташ, Уч-Куль, Сары-Джаз) - Северо-восточная часть массива Ак-Шийрак | | | | | | | | | | |
| 339 | № 339 | пр. р. Чомой | кар.-дол. | В | 1.4 | 0.5 | 4060 | 4560 | 78,385706 | 42,003839 |
| 340 | № 340 | пр. р. Чомой | кар. | В | 0.6 | 0.1 | 4230 | 4650 | 78,379862 | 41,996102 |
| 340-1 | № 340-1 | пр. р. Чомой | | СВ | 0.5 | 0.1 | 4350 | 4620 | 78,381282 | 41,990677 |
| 341 | № 341 | пр. р. Чомой | кар.-дол. | СВ | 1.8 | 0.9 | 3950 | 4550 | 78,389795 | 41,989961 |
| 342 | Чомой | Чомой | сл. дол. | СВ | 3.6 | 8.1 | 3970 | 4910 | 78,364866 | 41,95968 |
| 343 | № 343 | Чомой | кар.-вис. | СЗ | 1.3 | 1.0 | 4030 | 4880 | 78,421183 | 41,969307 |
| 344 | № 344 | пр. р. Чомой | кар.-вис. | ЮВ | 1.7 | 1.4 | 4120 | 4660 | 78,377948 | 41,978341 |
| 345 | № 345 | пр. р. Чомой | вис. | СЗ | 0.5 | 0.1 | 4200 | 4610 | 78,421007 | 41,97681 |
| 346 | № 346 | пр. р. Чомой | кар.-вис. | СЗ | 1.5 | 0.7 | 3980 | 4780 | 78,42727 | 41,978479 |
| 348 | № 348 | пр. р. Чомой | кар. | СЗ | 1.0 | 0.4 | 4080 | 4550 | 78,432743 | 41,982204 |
| 349 | № 349 | пр. р. Чомой | вис. дол. | С | 2.4 | 0.8 | 3910 | 4790 | 78,44048 | 41,980449 |
| 350 | № 350 | пр. р. Чомой | кар.-вис. | С | 2.8 | 1.0 | 3930 | 4790 | 78,448549 | 41,98389 |
| 12 ледников | | | | | | 15.1 | | | | |
| Кроме того, в бассейне р. Чомой имеется 5 ледников размерами менее 0.1 км$^2$ каждый, общей площадью 0.3 км$^2$. | | | | | | | | | | |
| Итого 17 ледников | | | | | | 15.4 | | | | |
| По каталогу ледников СССР (Том 14, Выпуск 2, Часть 7) в данном бассейне имелось 12 ледников, общей площадью 21.2 км$^2$. | | | | | | | | | | |
| | | | | | | | | | | |
| Бассейны безымянных притоков между устьями рек Чомой и Джаман-Су (реки Ирташ, Уч-Куль, Сары-Джаз) - Северо-восточная часть массива Ак-Шийрак | | | | | | | | | | |
| 351-1 | № 351-1 | пр. р. Ирташ | | СВ | 0.7 | 0.1 | 3960 | 4520 | 78,462803 | 41,993861 |
| 351-2 | № 351-2 | пр. р. Ирташ | | СЗ | 0.6 | 0.2 | 3990 | 4490 | 78,472999 | 41,979855 |

## ОСНОВНЫЕ СВЕДЕНИЯ О ЛЕДНИКАХ

| № ледника по схеме | Название | Название реки, вытекающей из ледника | Морфологи-ческий тип | Общая экспо-зиция | Наиболь-шая длина, км | Площадь, км$^2$ | Высота низшей точки конца ледника | Высота высшей точки ледника | Координаты центра (WGS 84) | |
|---|---|---|---|---|---|---|---|---|---|---|
| | | | | | | | | | долгота | широта |
| 351 | № 351 | пр. р. Ирташ | вис. дол. | СВ | 1.8 | 1.1 | 4000 | 4770 | 78,461209 | 41,975139 |
| 352 | № 352 | пр. р. Ирташ | вис. | С | 0.7 | 0.2 | 4030 | 4500 | 78,485416 | 41,97793 |
| 353 | № 353 | пр. р. Ирташ | вис. | С | 0.7 | 0.1 | 3860 | 4500 | 78,494239 | 41,979481 |
| 354 | № 354 | пр. р. Ирташ | вис. | С | 0.7 | 0.1 | 4080 | 4480 | 78,497914 | 41,978676 |
| 6 ледников | | | | | | 1.8 | | | | |
| По каталогу ледников СССР (Том 14, Выпуск 2, Часть 7) в данном бассейне имелось 4 ледника, общей площадью 3.3 км$^2$. | | | | | | | | | | |
| | | | | | | | | | | |
| Бассейн р. Джаман-Су (реки Ирташ, Уч-Куль, Сары-Джаз) - Северо-восточная часть массива Ак-Шийрак | | | | | | | | | | |
| 355 | № 355 | пр. р. Джаман-Су | вис. дол. | ЮВ | 0.7 | 0.1 | 4190 | 4510 | 78,458303 | 41,963027 |
| 356 | № 356 | пр. р. Джаман-Су | вис. дол. | ЮВ | 1.5 | 0.8 | 4150 | 4710 | 78,433393 | 41,953716 |
| 357 | № 357 | пр. р. Джаман-Су | кар. | Ю | 1.8 | 0.8 | 4300 | 4870 | 78,439074 | 41,9661 |
| 358 | № 358 | пр. р. Джаман-Су | кар. | Ю | 1.1 | 0.4 | 4480 | 4870 | 78,432634 | 41,966231 |
| 359 | № 359 | пр. р. Джаман-Су | кар. | Ю | 0.7 | 0.2 | 4470 | 4690 | 78,422475 | 41,953308 |
| 359-1 | № 359-1 | пр. р. Джаман-Су | | Ю | 1.0 | 0.3 | 4290 | 4580 | 78,42235 | 41,948479 |
| 360 | № 360 | пр. р. Джаман-Су | вис. | СВ | 0.6 | 0.2 | 4160 | 4450 | 78,426739 | 41,936629 |
| 361 | № 361 | пр. р. Джаман-Су | вис. дол. | Ю | 2.2 | 1.3 | 4220 | 4720 | 78,40365 | 41,945503 |
| 362 | Джаман-Су | Джаман-Су | сл. дол. | В | 9.4 | 17.1 | 3790 | 4930 | 78,366558 | 41,885638 |
| 363 | № 363 | Джаман-Су | дол. | ЮВ | 6.4 | 6.0 | 3910 | 4850 | 78,355066 | 41,93019 |
| 364 | № 364 | Джаман-Су | кар.-вис. | СВ | 1.4 | 0.7 | 4140 | 4490 | 78,345364 | 41,904751 |
| 364-1 | № 364-1 | Джаман-Су | | Ю | 0.5 | 0.1 | 4320 | 4540 | 78,344747 | 41,912186 |
| 365 | № 365 | Джаман-Су | кар.-вис. | СВ | 2.4 | 1.0 | 3950 | 4630 | 78,39227 | 41,894423 |
| 366 | № 366 | пр. р. Джаман-Су | дол. | СВ | 4.8 | 5.8 | 3860 | 4950 | 78,405004 | 41,882201 |
| 366-1 | № 366-1 | пр. р. Джаман-Су | | ЮВ | 0.6 | 0.2 | 4330 | 4480 | 78,400115 | 41,892206 |

## ОСНОВНЫЕ СВЕДЕНИЯ О ЛЕДНИКАХ

| № ледника по схеме | Название | Название реки, вытекающей из ледника | Морфологи-ческий тип | Общая экспо-зиция | Наиболь-шая длина, км | Площадь, км$^2$ | Высота низшей точки конца ледника | Высота высшей точки ледника | Координаты центра (WGS 84) | |
|---|---|---|---|---|---|---|---|---|---|---|
| | | | | | | | | | долгота | широта |
| 367 | № 367 | пр. р. Джаман-Су | кар. | Ю | 2.4 | 1.1 | 4230 | 4670 | 78,390204 | 41,940871 |
| 367-1 | № 367-1 | пр. р. Джаман-Су | | З | 0.5 | 0.1 | 4310 | 4550 | 78,399359 | 41,932029 |
| 368 | № 368 | пр. р. Джаман-Су | дол. | Ю | 3.8 | 4.5 | 4100 | 4910 | 78,365172 | 41,938208 |
| 369 | № 369 | пр. р. Джаман-Су | кар.-вис. | СЗ | 0.8 | 0.3 | 4270 | 4590 | 78,423757 | 41,890432 |
| 370 | № 370 | пр. р. Джаман-Су | кар.-вис. | З | 1.2 | 0.4 | 4060 | 4590 | 78,424225 | 41,896811 |
| 371 | № 371 | пр. р. Джаман-Су | кар.-вис. | С | 0.9 | 0.1 | 3870 | 4690 | 78,425737 | 41,905892 |
| 372 | № 372 | пр. р. Джаман-Су | вис. дол. | СЗ | 2.5 | 2.7 | 3930 | 4770 | 78,441815 | 41,899596 |
| 372-1 | № 372-1 | пр. р. Джаман-Су | | З | 0.5 | 0.1 | 4350 | 4660 | 78,455154 | 41,909708 |
| 373 | № 373 | пр. р. Джаман-Су | кар. | С | 0.7 | 0.2 | 4030 | 4520 | 78,453576 | 41,915394 |
| 374 | № 374 | пр. р. Джаман-Су | вис. дол. | С | 1.9 | 2.3 | 3980 | 4740 | 78,468086 | 41,91251 |
| 375 | № 375 | пр. р. Джаман-Су | вис. дол. | С | 1.6 | 0.6 | 4030 | 4670 | 78,482315 | 41,921492 |
| 376 | № 376 | пр. р. Джаман-Су | вис. | СЗ | 0.5 | 0.2 | 4140 | 4520 | 78,496174 | 41,937011 |
| 377 | № 377 | пр. р. Джаман-Су | вис. | С | 0.6 | 0.2 | 4090 | 4470 | 78,504149 | 41,940536 |
| 28 ледников | | | | | | 47.8 | | | | |
| Кроме того, в бассейне р. Джаман-Су имеется 9 ледников размерами менее 0.1 км$^2$ каждый, общей площадью 0.5 км$^2$. | | | | | | | | | | |
| Итого 37 ледников | | | | | | 48.3 | | | | |
| По каталогу ледников СССР (Том 14, Выпуск 2, Часть 7) в данном бассейне имелось 23 ледника, общей площадью 62.4 км$^2$. | | | | | | | | | | |
| | | | | | | | | | | |
| Бассейн безымянного притока ниже устья р. Джаман-Су (реки Ирташ, Уч-Куль, Сары-Джаз) - Северо-восточная часть массива Ак-Шийрак | | | | | | | | | | |
| 378 | № 378 | пр. р. Ирташ | кар. | СВ | 0.9 | 0.2 | 4130 | 4570 | 78,49659 | 41,92287 |
| 379 | № 379 | пр. р. Ирташ | кар. | СВ | 1.2 | 0.6 | 4070 | 4540 | 78,500909 | 41,914981 |
| 2 ледника | | | | | | 0.8 | | | | |
| По каталогу ледников СССР (Том 14, Выпуск 2, Часть 7) в данном бассейне имелось 2 ледника, общей площадью 0.5 км$^2$. | | | | | | | | | | |

## ОСНОВНЫЕ СВЕДЕНИЯ О ЛЕДНИКАХ

| № ледника по схеме | Название | Название реки, вытекающей из ледника | Морфологи-ческий тип | Общая экспо-зиция | Наиболь-шая длина, км | Площадь, км$^2$ | Высота низшей точки конца ледника | Высота высшей точки ледника | Координаты центра (WGS 84) | |
|---|---|---|---|---|---|---|---|---|---|---|
| | | | | | | | | | долгота | широта |
| **Бассейн р. Курга-Тепчи (реки Уч-Куль, Сары-Джаз) - Северо-восточная часть массива Ак-Шийрак** | | | | | | | | | | |
| 380 | № 380 | пр. р. Курга-Тепчи | вис. дол. | ЮВ | 1.0 | 0.4 | 4340 | 4690 | 78,483984 | 41,909899 |
| 380-1 | № 380-1 | пр. р. Курга-Тепчи | | ЮВ | 1.2 | 0.6 | 4160 | 4580 | 78,490162 | 41,904782 |
| 382 | № 382 | пр. р. Курга-Тепчи | кар. | ЮВ | 1.3 | 0.4 | 4350 | 4690 | 78,473087 | 41,901675 |
| 384 | № 384 | пр. р. Курга-Тепчи | кар. | В | 0.7 | 0.2 | 4340 | 4680 | 78,468435 | 41,895255 |
| 385 | № 385 | пр. р. Курга-Тепчи | кар. | В | 0.7 | 0.2 | 4220 | 4570 | 78,474422 | 41,891466 |
| 386 | № 386 | пр. р. Курга-Тепчи | кар. | СВ | 0.8 | 0.3 | 4170 | 4570 | 78,480584 | 41,886088 |
| 388 | № 388 | пр. р. Курга-Тепчи | кар. | В | 0.6 | 0.2 | 4340 | 4590 | 78,48215 | 41,880406 |
| 389 | Курга-Тепчи левый | пр. р. Курга-Тепчи | дол. | ЮВ | 4.3 | 3.2 | 4070 | 4940 | 78,443669 | 41,880419 |
| 390 | № 390 | пр. р. Курга-Тепчи | кар. | Ю | 0.8 | 0.2 | 4390 | 4750 | 78,449231 | 41,888294 |
| 391 | № 391 | пр. р. Курга-Тепчи | вис. дол. | ЮВ | 2.1 | 0.8 | 4280 | 4630 | 78,460597 | 41,888745 |
| 392 | № 392 | пр. р. Курга-Тепчи | вис. | С | 0.7 | 0.3 | 4150 | 4530 | 78,46019 | 41,865503 |
| 394 | Курга-Тепчи правый | Курга-Тепчи | дол. | В | 4.1 | 3.8 | 4100 | 4940 | 78,442371 | 41,860595 |
| 12 ледников | | | | | | 10.6 | | | | |
| Кроме того, в бассейне р. Курга-Тепчи имеется 3 ледника размерами менее 0.1 км$^2$ каждый, общей площадью 0.2 км$^2$. | | | | | | | | | | |
| Итого 15 ледников | | | | | | 10.8 | | | | |
| По каталогу ледников СССР (Том 14, Выпуск 2, Часть 7) в данном бассейне имелось 15 ледников, общей площадью 14.4 км$^2$. | | | | | | | | | | |
| Всего по бассейнам правых притоков р. Сары-Джаз между устьями рек Ак-Шийрак и Куйлю (включая бассейн р. Куйлю) имеется 577 ледников общей площадью 558.4 км$^2$, в том числе: 389 ледников размерами более 0.1 км$^2$, общей площадью 549.0 км$^2$ и 188 ледников размерами менее 0.1 км$^2$, общей площадью 9.4 км$^2$.<br>По каталогу ледников СССР (Том 14, Выпуск 2, Часть 7) по бассейнам правых притоков р. Сары-Джаз между устьями рек Ак-Шийрак и Куйлю (включая бассейн р. Куйлю) имелось 394 ледника, общей площадью 635.8 км$^2$. | | | | | | | | | | |

# Часть 8. Бассейн верховьев р. Сары-Джаза от устья р. Куйлю и выше

## СХЕМЫ РАСПОЛОЖЕНИЯ ЛЕДНИКОВ

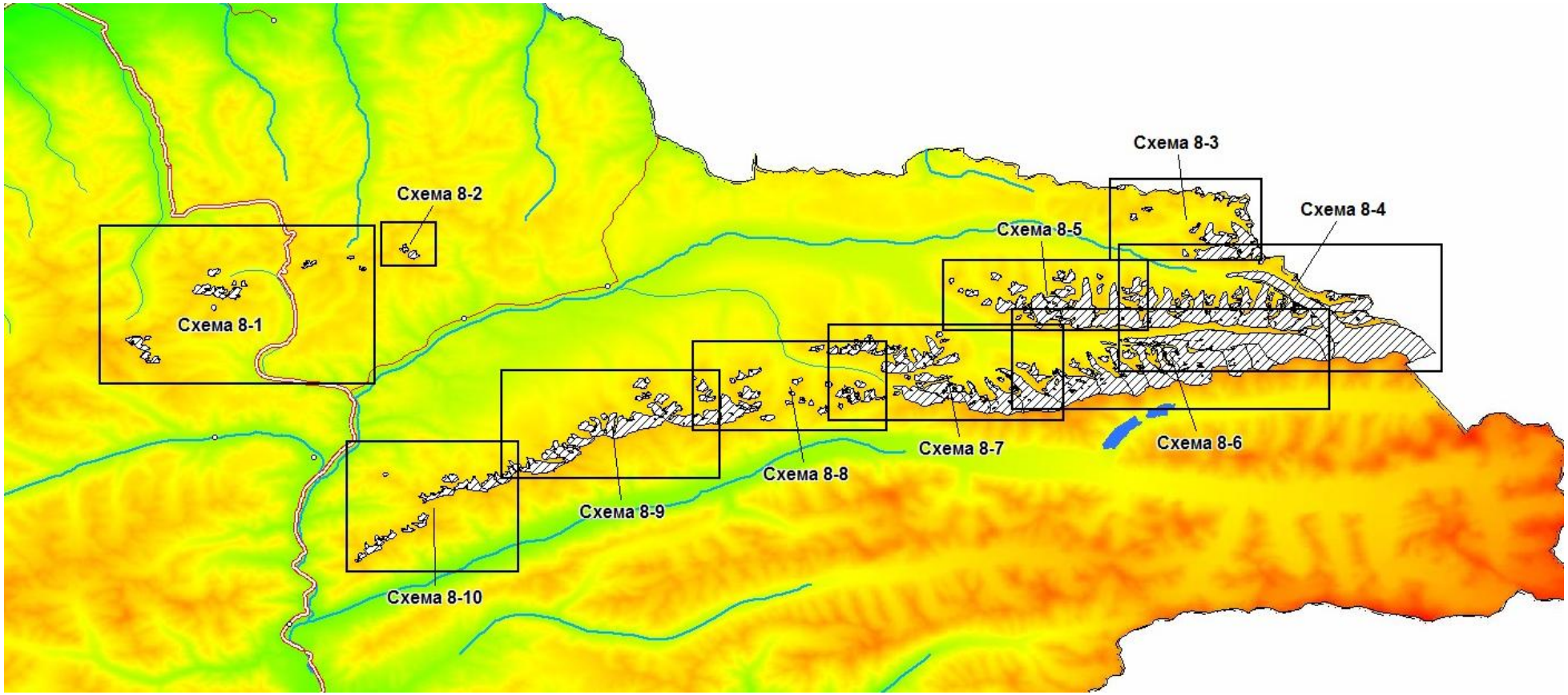


Схема 8. Схема расположения ледниковых районов в бассейне верховьев р. Сары-Джаза от устья р. Куйлю и выше.

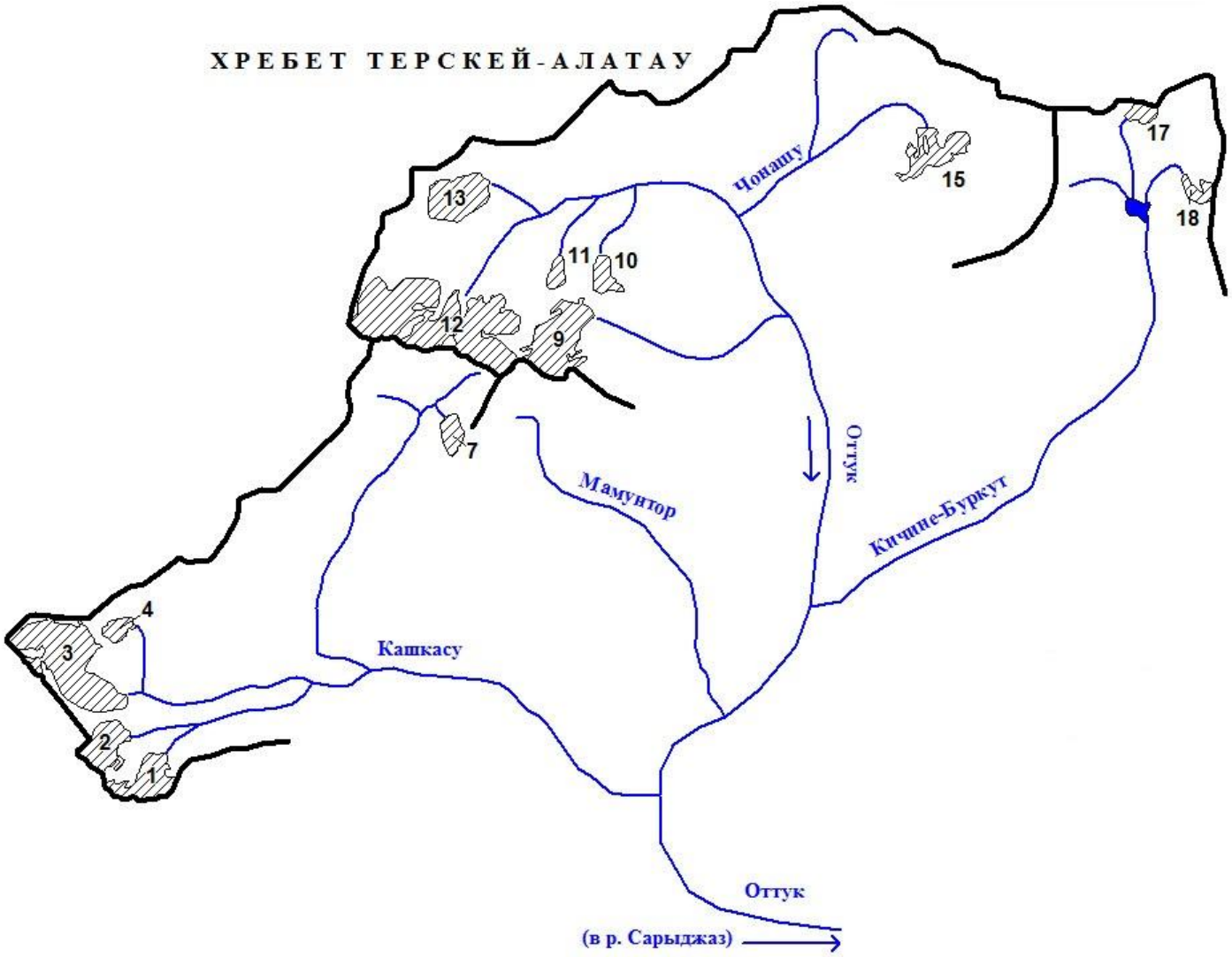


Схема 8-1. Схема расположения ледников в бассейне р. Оттука.
Условные обозначения см. на схеме 1-1.

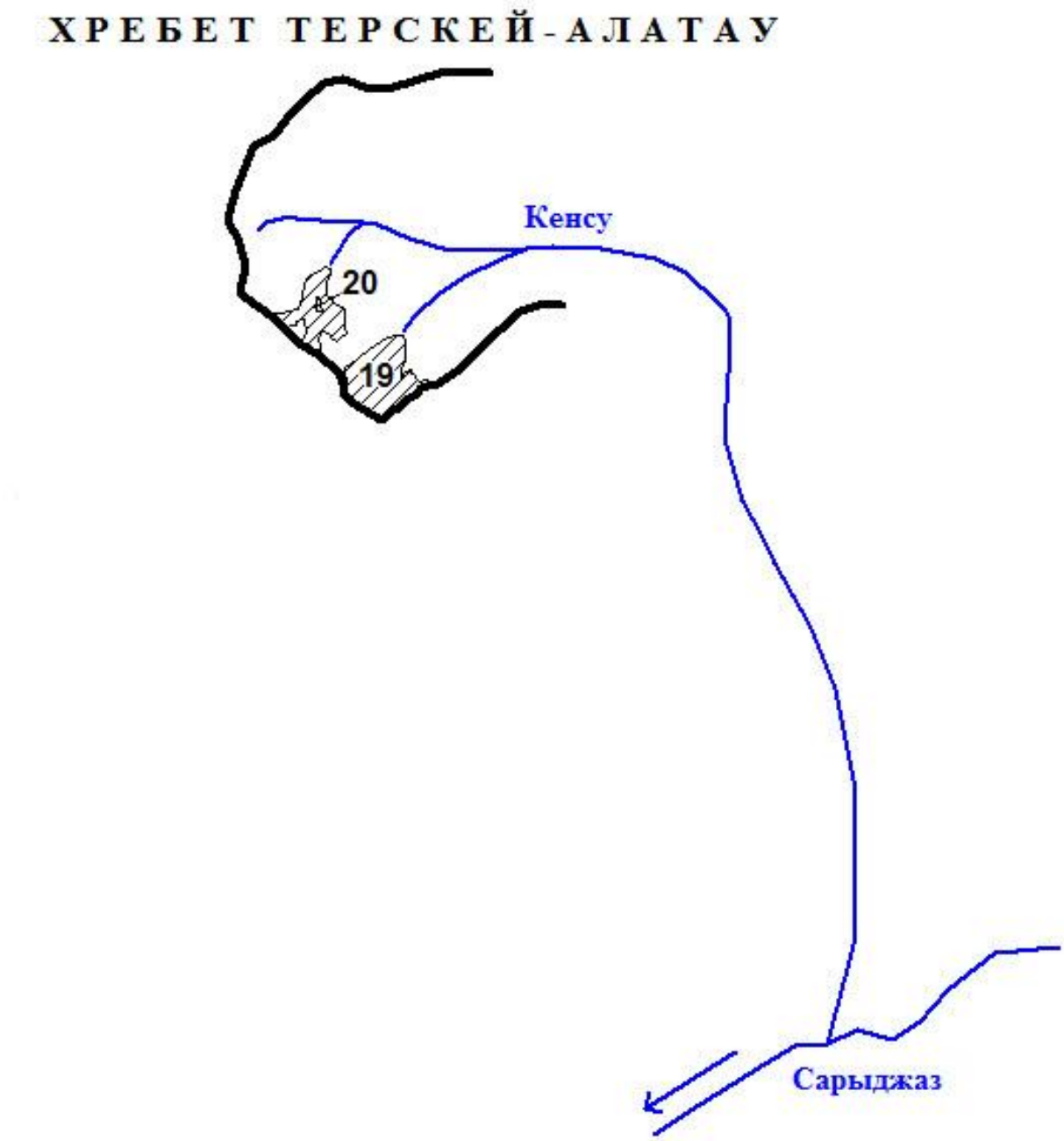


Схема 8-2. Схема расположения ледников в бассейне р. Кенсу.
Условные обозначения см. на схеме 1-1.

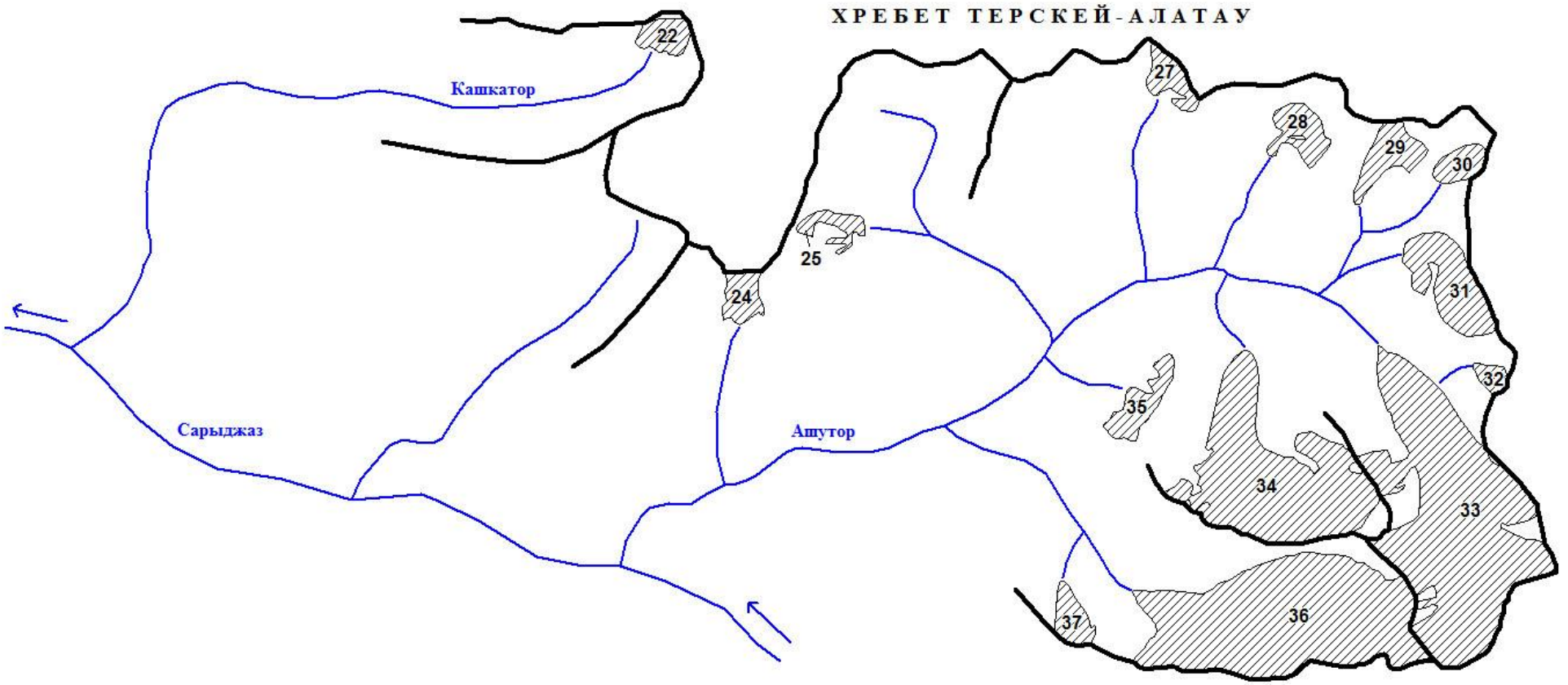


Схема 8-3. Схема расположения ледников в бассейнах рек Кашкатора и Ашутора.
Условные обозначения см. на схеме 1-1.

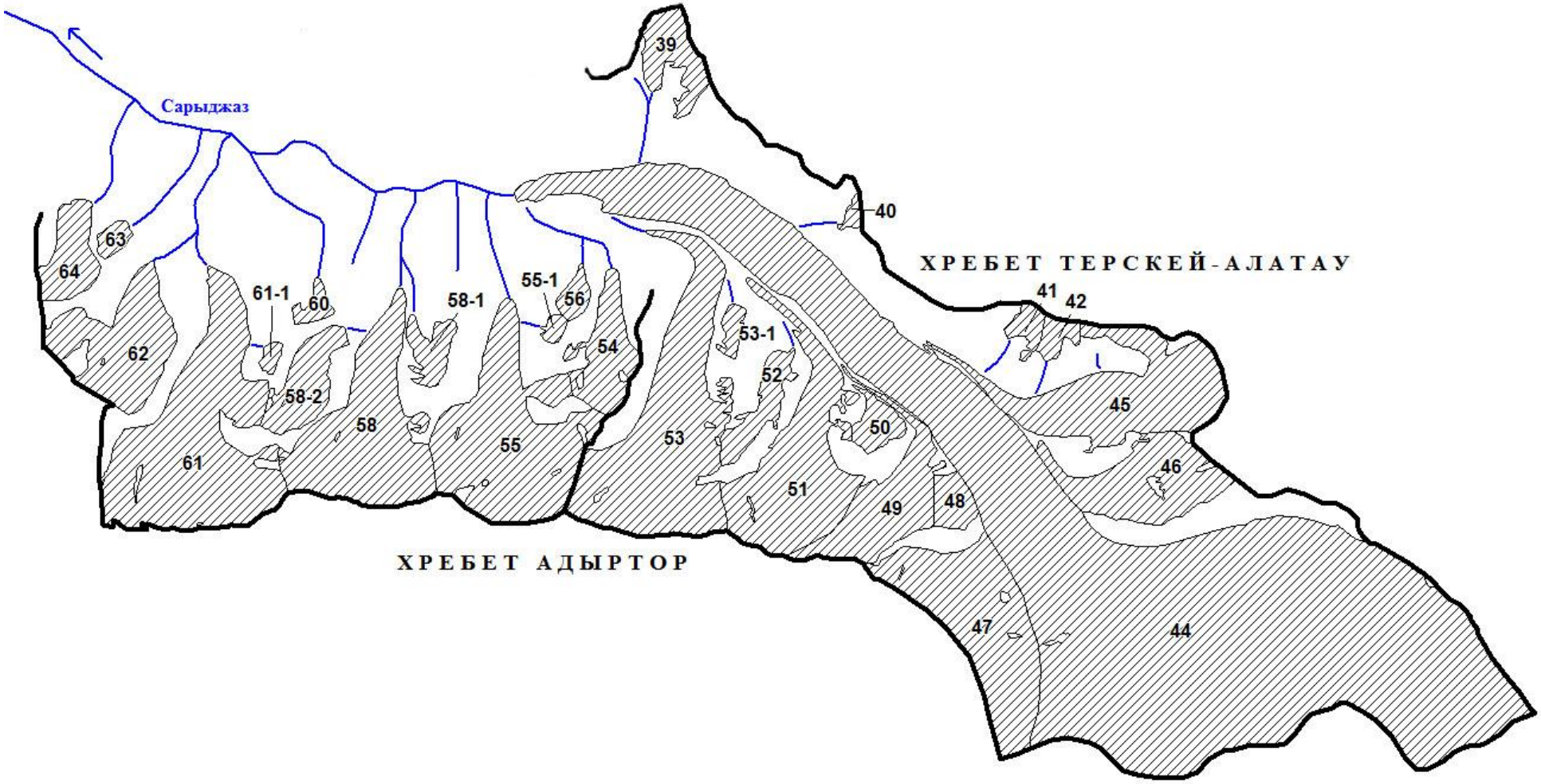


Схема 8-4. Схема расположения ледников в верховьях р. Сарыджаза.
Условные обозначения см. на схеме 1-1.

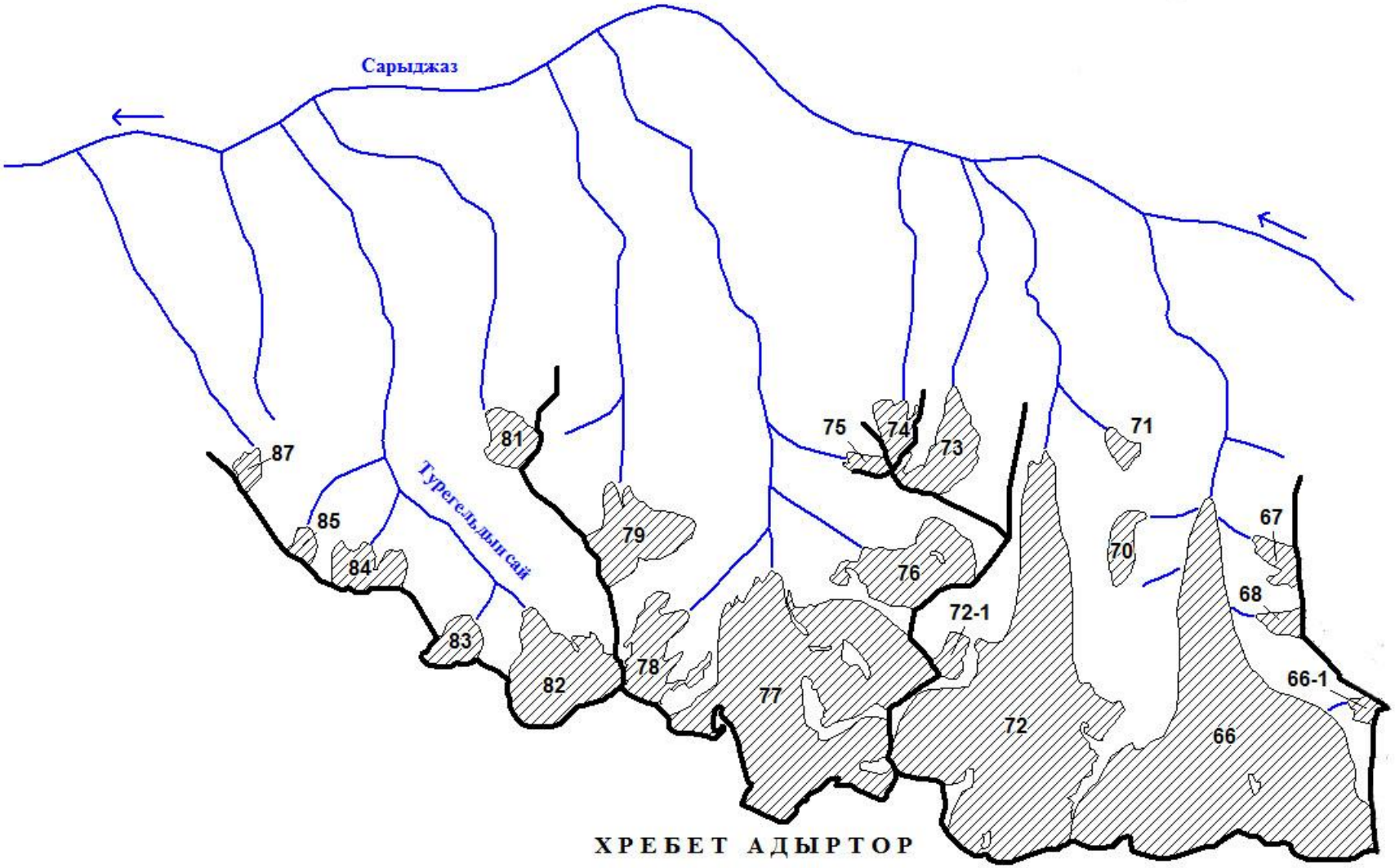


Схема 8-5. Схема расположения ледников в бассейнах правых притоков р. Сарыджаза.
Условные обозначения см. на схеме 1-1.

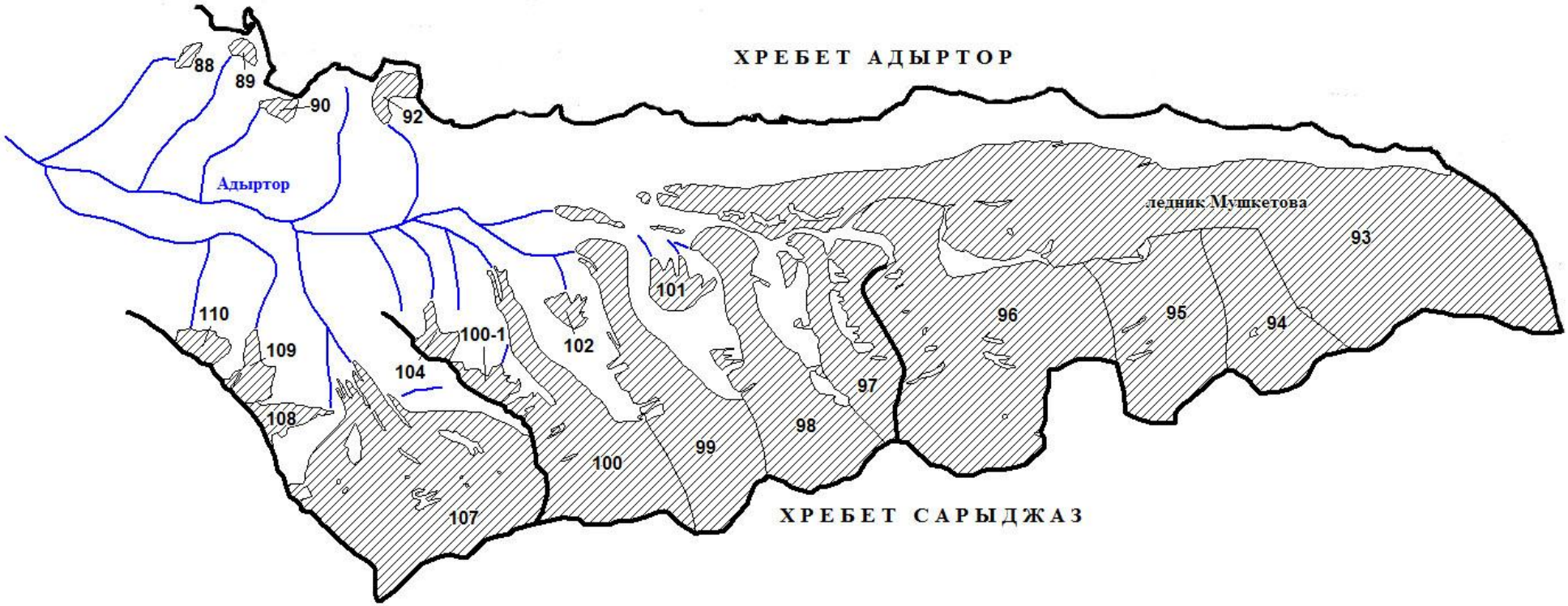


Схема 8-6. Схема расположения ледников в верховьях р. Адыртора.
Условные обозначения см. на схеме 1-1.

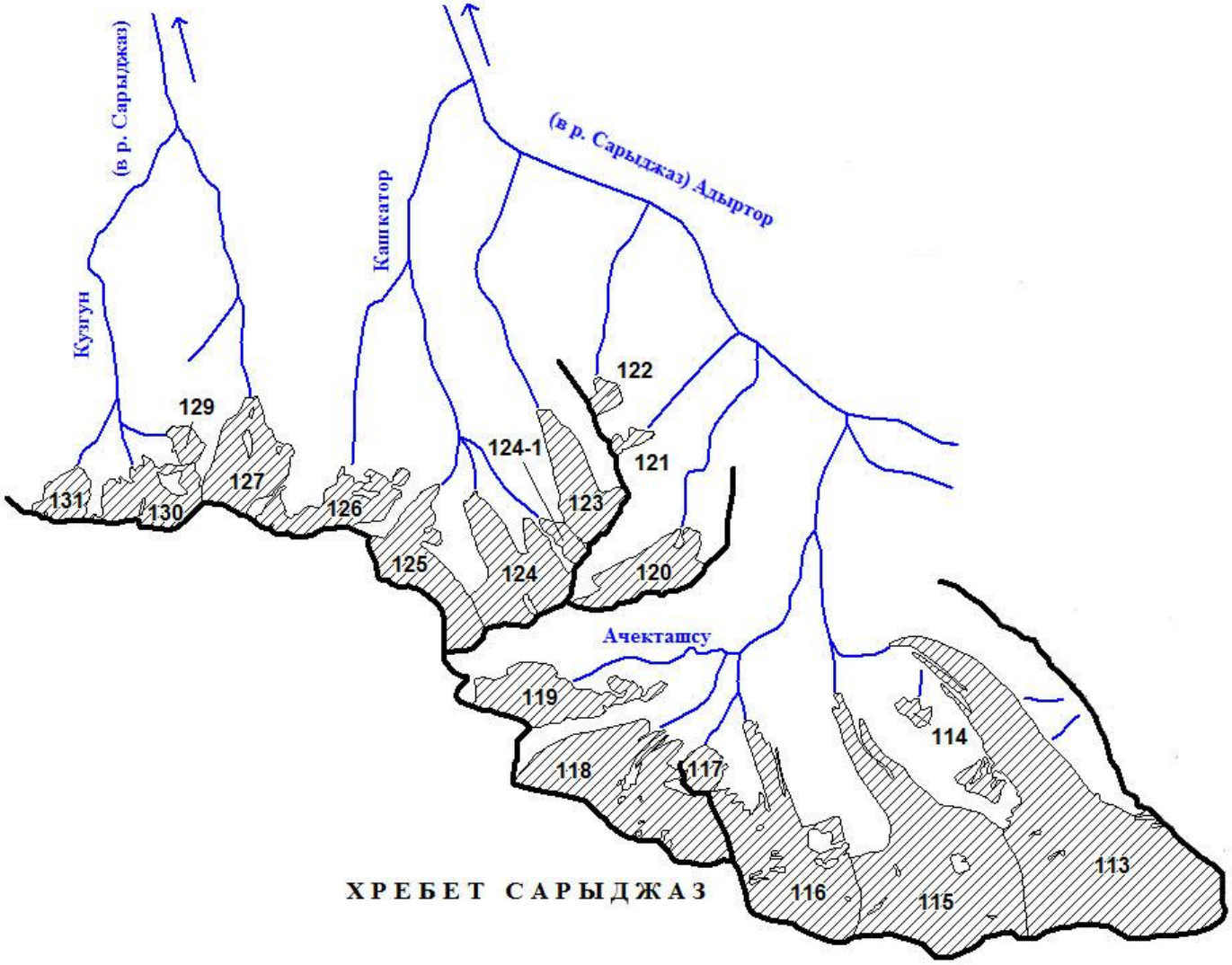


Схема 8-7. Схема расположения ледников в бассейнах рек Ачекташсу, Кашкатора и Кузгуна.
Условные обозначения см. на схеме 1-1.

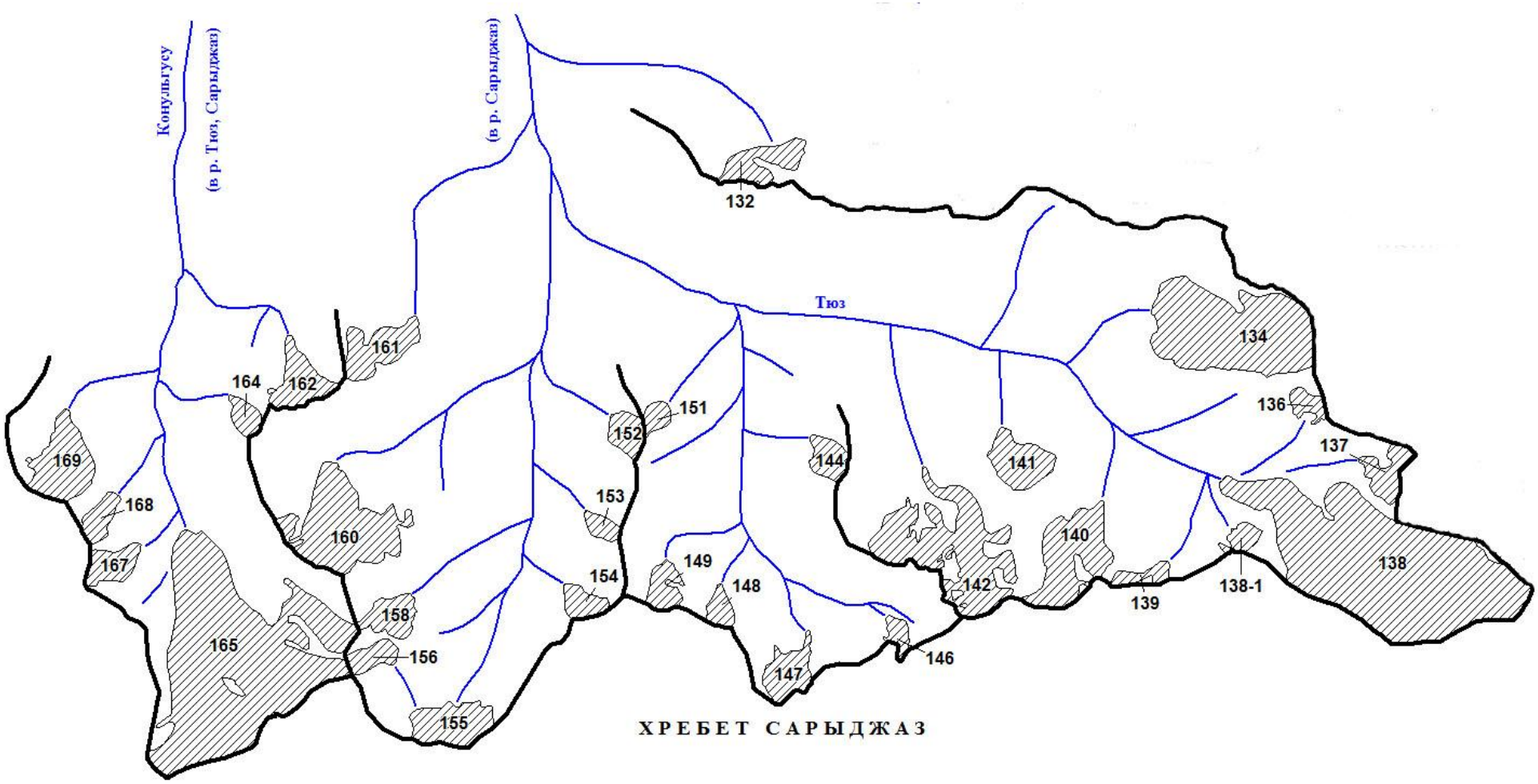


Схема 8-8. Схема расположения ледников в бассейнах рек Тюза, Конульгусу.
Условные обозначения см. на схеме 1-1.

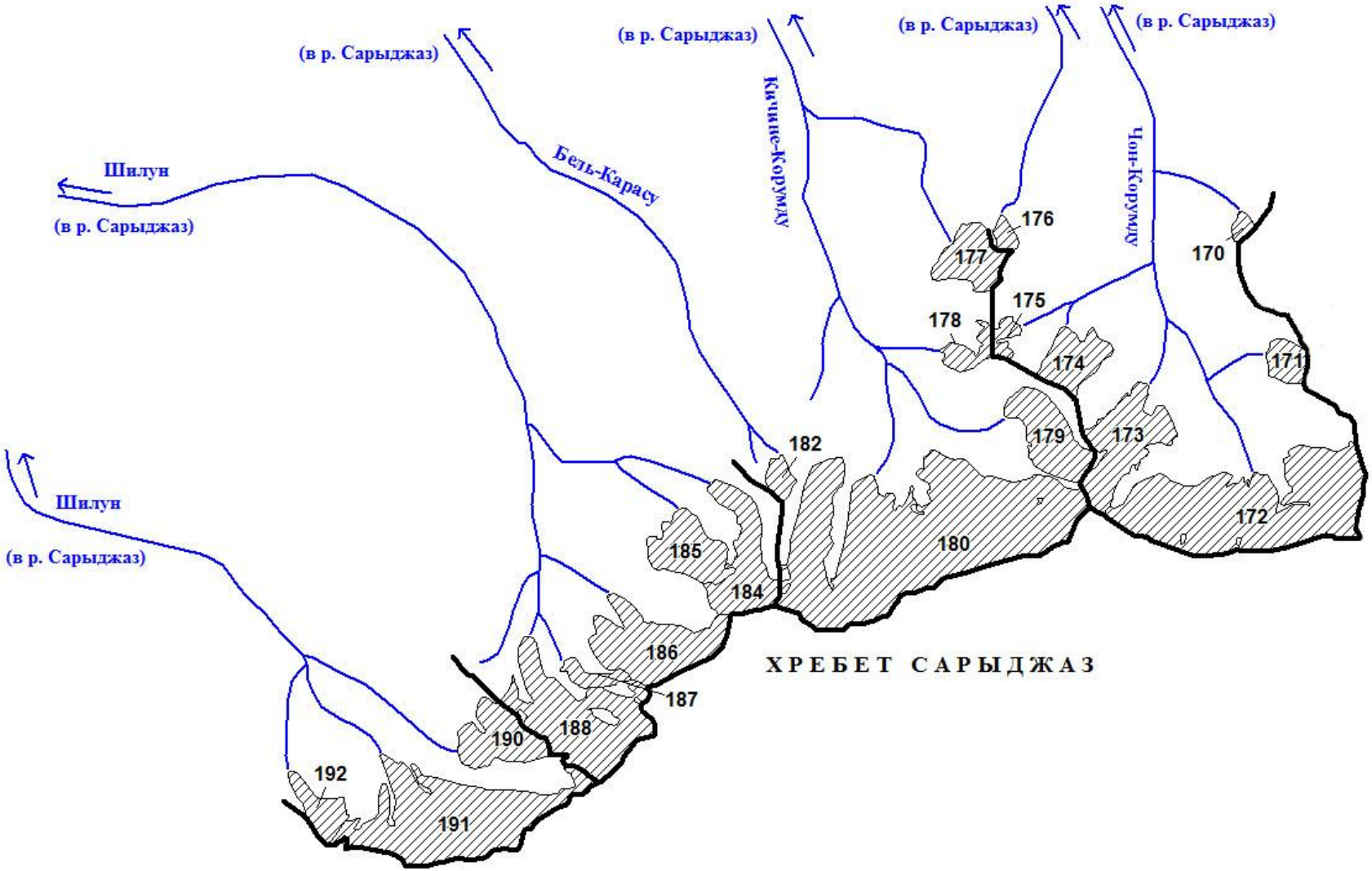


Схема 8-9. Схема расположения ледников в бассейнах рек Чон-Корумду и Кичине-Корумду, Бель-Карасу и Шилуна. Условные обозначения см. на схеме 1-1.

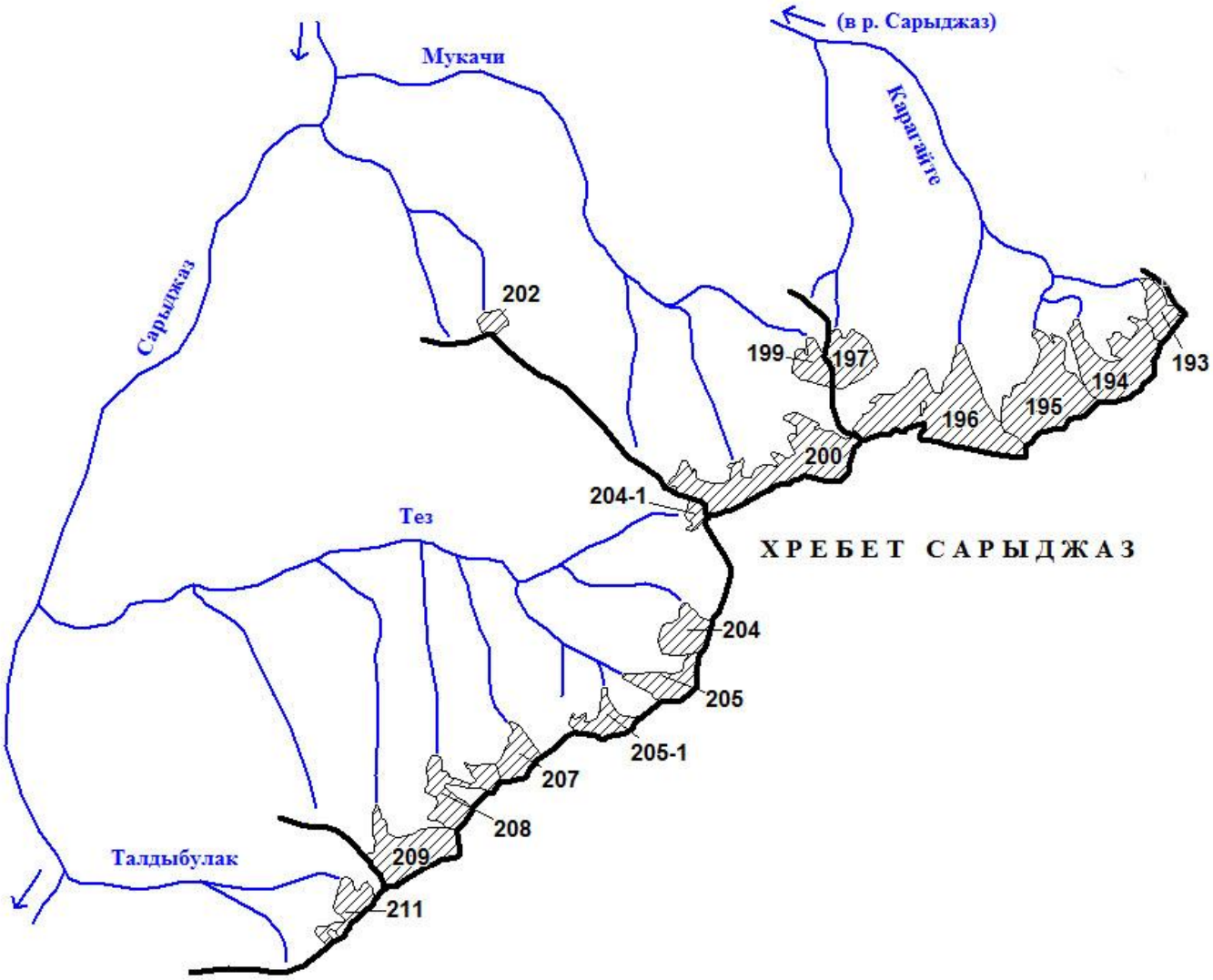


Схема 8-10. Схема расположения ледников в бассейнах рек Карагайте, Мукачи, Теза и Талдыбулака.
Условные обозначения см. на схеме 1-1.

# ОСНОВНЫЕ ТАБЛИЦЫ КАТАЛОГА ЛЕДНИКОВ

## ОСНОВНЫЕ СВЕДЕНИЯ О ЛЕДНИКАХ

| № ледника по схеме | Название | Название реки, вытекающей из ледника | Морфологи-ческий тип | Общая экспо-зиция | Наиболь-шая длина, км | Площадь, км$^2$ | Высота низшей точки конца ледника | Высота высшей точки ледника | Координаты центра (WGS 84) | |
|---|---|---|---|---|---|---|---|---|---|---|
| | | | | | | | | | долгота | широта |
| **БАССЕЙНЫ ВЕРХОВЬЕВ Р. САРЫ-ДЖАЗА ОТ УСТЬЯ Р. КУЙЛЮ И ВЫШЕ** | | | | | | | | | | |
| **Бассейн р. Оттука (р. Сарыджаз) - Юго-восточный склон хр. Терскей-Алатау** | | | | | | | | | | |
| 1 | № 1 | пр. р. Кашкасу | кар.-дол. | В | 1.2 | 0.4 | 3880 | 4380 | 78,931774 | 42,279528 |
| 2 | № 2 | пр. р. Кашкасу | кар.-дол. | СВ | 1.0 | 0.4 | 3910 | 4360 | 78,924617 | 42,283635 |
| 3 | № 3 | пр. р. Кашкасу | кар.-дол. | Ю, В | 2.4 | 1.3 | 3920 | 4570 | 78,917276 | 42,295163 |
| 4 | № 4 | пр. р. Кашкасу | кар. | ЮВ | 0.5 | 0.1 | 4020 | 4270 | 78,926829 | 42,300079 |
| 7 | № 7 | пр. р. Кашкасу | вис. | З | 0.6 | 0.2 | 3840 | 4180 | 78,989198 | 42,328687 |
| 9 | № 9 | Корурчентор | кар. | В | 1.4 | 0.8 | 3820 | 4250 | 79,008806 | 42,342819 |
| 10 | № 10 | пр. р. Оттука | вис. | СВ | 0.8 | 0.2 | 3780 | 4060 | 79,018231 | 42,351744 |
| 11 | № 11 | пр. р. Оттука | кар.-вис. | СВ | 0.5 | 0.1 | 3810 | 4030 | 79,008374 | 42,352002 |
| 12 | Оттук | Оттук | дол. | СВ | 1.5 | 2.1 | 3750 | 4270 | 78,985358 | 42,344108 |
| 13 | № 13 | пр. р. Оттука | вис. дол. | СВ | 1.1 | 0.5 | 3820 | 4070 | 78,98954 | 42,362243 |
| 15 | № 15 | пр. р. Чонашу | вис. | С | 0.6 | 0.4 | 3760 | 4210 | 79,079388 | 42,36965 |
| 17 | № 17 | Кичине-Буркут | вис. | ЮЗ | 0.5 | 0.1 | 3930 | 4110 | 79,118657 | 42,376317 |
| 18 | № 18 | пр. р. Кичине-Буркут | вис. | С | 0.6 | 0.1 | 3820 | 4120 | 79,12849 | 42,365692 |
| **13 ледников** | | | | | | **6.7** | | | | |
| **Кроме того, в бассейне р. Оттука имеется 9 ледников размерами менее 0.1 км$^2$ каждый, общей площадью 0.3 км$^2$.** | | | | | | | | | | |
| **Итого 22 ледника** | | | | | | **7.0** | | | | |
| **По каталогу ледников СССР (Том 14, Выпуск 2, Часть 8) в данном бассейне имелось 28 ледников, общей площадью 9.8 км$^2$, в том числе: 18 ледников размерами более 0.1 км$^2$ каждый, общей площадью 9.4 км$^2$ и 10 ледников размерами менее 0.1 км$^2$ каждый, общей площадью 0.4 км$^2$.** | | | | | | | | | | |
| | | | | | | | | | | |

## ОСНОВНЫЕ СВЕДЕНИЯ О ЛЕДНИКАХ

| № ледника по схеме | Название | Название реки, вытекающей из ледника | Морфологи-ческий тип | Общая экспо-зиция | Наиболь-шая длина, км | Площадь, км$^2$ | Высота низшей точки конца ледника | Высота высшей точки ледника | Координаты центра (WGS 84) | |
|---|---|---|---|---|---|---|---|---|---|---|
| | | | | | | | | | долгота | широта |
| **Бассейн р. Кенсу (р. Сарыджаз) - Южный склон хр. Терскей-Алатау** | | | | | | | | | | |
| 19 | № 19 | пр. р. Кенсу | кар.-дол. | СВ | 1.0 | 0.4 | 3790 | 4260 | 79,178687 | 42,378872 |
| 20 | № 20 | пр. р. Кенсу | кар.-вис. | С | 1.0 | 0.3 | 3690 | 4150 | 79,169029 | 42,384969 |
| 2 ледника | | | | | | 0.7 | | | | |
| Кроме того, в бассейне р. Кенсу имеется 2 ледника размерами менее 0.1 км$^2$ каждый, общей площадью 0.1 км$^2$. | | | | | | | | | | |
| Итого 4 ледника | | | | | | 0.8 | | | | |
| По каталогу ледников СССР (Том 14, Выпуск 2, Часть 8) в данном бассейне имелось 3 ледника, общей площадью 0.7 км$^2$. | | | | | | | | | | |
| | | | | | | | | | | |
| **Бассейн р. Кашкатора (р. Сарыджаз) - Южный склон хр. Терскей-Алатау** | | | | | | | | | | |
| 22 | № 22 | Кашкатор | кар.-дол. | Ю | 0.7 | 0.2 | 3950 | 4160 | 79,847055 | 42,442556 |
| 1 ледник | | | | | | 0.2 | | | | |
| По каталогу ледников СССР (Том 14, Выпуск 2, Часть 8) в данном бассейне имелось 4 ледника, общей площадью 0.5 км$^2$, в том числе: 1 ледник площадью 0.3 км$^2$ и 3 ледника размерами менее 0.1 км$^2$ каждый, общей площадью 0.2 км$^2$. | | | | | | | | | | |
| | | | | | | | | | | |
| **Бассейн р. Ашутора (р. Сарыджаз) - Южный склон хр. Терскей-Алатау** | | | | | | | | | | |
| 24 | № 24 | пр. р. Ашутора | пл. верш. | В | 0.7 | 0.2 | 4120 | 4240 | 79,859314 | 42,414451 |
| 25 | № 25 | пр. р. Ашутора | кар.-вис. | В | 0.9 | 0.2 | 3880 | 4180 | 79,868119 | 42,421786 |
| 27 | № 27 | пр. р. Ашутора | кар. | Ю | 0.7 | 0.3 | 3850 | 4180 | 79,921501 | 42,438733 |
| 28 | № 28 | пр. р. Ашутора | кар. | ЮЗ | 0.9 | 0.3 | 3760 | 4160 | 79,939928 | 42,432751 |
| 29 | № 29 | пр. р. Ашутора | кар.-дол. | ЮЗ | 1.2 | 0.4 | 3800 | 4110 | 79,953261 | 42,429806 |
| 30 | № 30 | пр. р. Ашутора | кар.-вис. | ЮЗ | 0.7 | 0.2 | 3950 | 4140 | 79,963339 | 42,429877 |
| 31 | Ашутор | Ашутор | кар.-дол. | З | 1.6 | 0.8 | 3790 | 4350 | 79,962102 | 42,416827 |
| 32 | № 32 | пр. р. Ашутора | вис. | З | 0.5 | 0.1 | 4030 | 4250 | 79,968051 | 42,406714 |

## ОСНОВНЫЕ СВЕДЕНИЯ О ЛЕДНИКАХ

| № ледника по схеме | Название | Название реки, вытекающей из ледника | Морфологи-ческий тип | Общая экспо-зиция | Наиболь-шая длина, км | Площадь, км$^2$ | Высота низшей точки конца ледника | Высота высшей точки ледника | Координаты центра (WGS 84) | |
|---|---|---|---|---|---|---|---|---|---|---|
| | | | | | | | | | долгота | широта |
| 33 | Кейделя | пр. р. Ашутора | дол. | СЗ | 4.2 | 4.3 | 3670 | 4330 | 79,963379 | 42,392474 |
| 34 | Тынай | пр. р. Ашутора | дол. | С | 3.2 | 2.7 | 3700 | 4310 | 79,931044 | 42,399225 |
| 35 | № 35 | пр. р. Ашутора | вис. | З | 0.6 | 0.3 | 3880 | 4250 | 79,916962 | 42,404305 |
| 36 | Байгазы | пр. р. Ашутора | дол. | СЗ | 3.7 | 3.8 | 3680 | 4350 | 79,938547 | 42,380837 |
| 37 | № 37 | пр. р. Ашутора | вис. | С | 0.8 | 0.2 | 3820 | 4140 | 79,908237 | 42,38082 |
| 13 ледников | | | | | | 13.8 | | | | |
| Кроме того, в бассейне р. Ашутора имеется 13 ледников размерами менее 0.1 км$^2$ каждый, общей площадью 0.6 км$^2$. | | | | | | | | | | |
| Итого 26 ледников | | | | | | 14.4 | | | | |
| По каталогу ледников СССР (Том 14, Выпуск 2, Часть 8) в данном бассейне имелось 25 ледников, общей площадью 14.7 км$^2$, в том числе: 14 ледников размерами более 0.1 км$^2$ каждый, общей площадью 14.1 км$^2$ и 11 ледников размерами менее 0.1 км$^2$ каждый, общей площадью 0.6 км$^2$. | | | | | | | | | | |
| | | | | | | | | | | |
| Бассейн верховьев р. Сарыджаза (р. Аксу) - Южный склон хр. Терскей-Алатау и северный склон хр. Адыртор | | | | | | | | | | |
| 39 | № 39 | | вис. дол. | Ю | 1.5 | 1.0 | 3940 | 4360 | 79,977229 | 42,377894 |
| 40 | № 40 | | вис. | ЮЗ | 0.4 | 0.1 | 3930 | 4120 | 80,011394 | 42,357178 |
| 41 | № 41 | | кар.-вис. | ЮЗ | 0.7 | 0.3 | 4200 | 4680 | 80,045038 | 42,339855 |
| 42 | № 42 | | вис. | Ю | 0.8 | 0.3 | 4330 | 4680 | 80,051552 | 42,339039 |
| 44 | Семенова | Сарыджаз | дендр. | СЗ, З | 19.1 | 36.4 | 3470 | 5760 | 80,045054 | 42,31901 |
| 45 | № 45 | | дол. | ЮЗ | 5.5 | 3.7 | 3910 | 4590 | 80,058301 | 42,332084 |
| 46 | № 46 | | дол. | ЮЗ | 3.5 | 2.2 | 4000 | 4660 | 80,066752 | 42,319455 |
| 47 | № 47 | | дол. | СВ | 3.6 | 4.1 | 4060 | 5410 | 80,040744 | 42,295028 |
| 48 | № 48 | | склон. | СВ | 0.8 | 0.5 | 3990 | 4450 | 80,031434 | 42,315676 |
| 49 | № 49 | | дол. | СВ | 4.8 | 2.0 | 3880 | 4560 | 80,024295 | 42,320074 |
| 50 | № 50 | | склон. | СВ | 1.3 | 0.4 | 3880 | 4440 | 80,017096 | 42,327069 |

## ОСНОВНЫЕ СВЕДЕНИЯ О ЛЕДНИКАХ

| № ледника по схеме | Название | Название реки, вытекающей из ледника | Морфологи-ческий тип | Общая экспо-зиция | Наиболь-шая длина, км | Площадь, км$^2$ | Высота низшей точки конца ледника | Высота высшей точки ледника | Координаты центра (WGS 84) | |
|---|---|---|---|---|---|---|---|---|---|---|
| | | | | | | | | | долгота | широта |
| 51 | № 51 | | дол. | С | 5.3 | 3.7 | 3780 | 4510 | 80,00148 | 42,327094 |
| 52 | № 52 | | вис. дол. | С | 2.2 | 0.8 | 3880 | 4480 | 79,994153 | 42,328746 |
| 53 | № 53 | | дол. | С | 6.3 | 5.7 | 3660 | 4530 | 79,974081 | 42,331944 |
| 53-1 | № 53-1 | | | СЗ | 0.9 | 0.2 | 3810 | 4270 | 79,988582 | 42,339564 |
| 54 | № 54 | | вис. дол. | С | 2.3 | 1.3 | 3750 | 4400 | 79,964019 | 42,337844 |
| 55 | № 55 | | дол. | С | 3.6 | 4.9 | 3740 | 4480 | 79,948146 | 42,327561 |
| 55-1 | № 55-1 | | | З | 0.4 | 0.1 | 3970 | 4220 | 79,954515 | 42,339594 |
| 56 | № 56 | | вис. | С | 0.9 | 0.3 | 3740 | 4220 | 79,958139 | 42,344831 |
| 58 | № 58 | | дол. | С | 4.0 | 4.1 | 3690 | 4430 | 79,917922 | 42,329656 |
| 58-1 | № 58-1 | | | С | 1.2 | 0.5 | 3780 | 4340 | 79,930667 | 42,336155 |
| 58-2 | № 58-2 | | | В | 2.2 | 1.1 | 3880 | 4470 | 79,906707 | 42,331836 |
| 60 | № 60 | | кар. | С | 0.9 | 0.2 | 3820 | 4200 | 79,908353 | 42,343039 |
| 61 | № 61 | пр. р. Сарыджаза | дол. | СЗ | 4.6 | 6.2 | 3670 | 4470 | 79,886664 | 42,328708 |
| 61-1 | № 61-1 | пр. р. Сарыджаза | | З | 0.3 | 0.1 | 3930 | 4210 | 79,900082 | 42,334942 |
| 62 | № 62 | | кар.-дол. | СВ | 2.6 | 2.6 | 3790 | 4370 | 79,869094 | 42,337809 |
| 63 | № 63 | пр. р. Сарыджаза | кар.-вис. | СВ | 0.7 | 0.2 | 3850 | 4080 | 79,869688 | 42,351466 |
| 64 | № 64 | пр. р. Сарыджаза | кар.-дол. | С | 1.8 | 1.0 | 3780 | 4380 | 79,86111 | 42,349862 |
| 66 | № 66 | пр. р. Сарыджаза | дол. | С | 5.4 | 8.0 | 3590 | 4370 | 79,845333 | 42,330571 |
| 66-1 | № 66-1 | | | ЮЗ | 0.5 | 0.1 | 4120 | 4310 | 79,866655 | 42,327522 |
| 67 | № 67 | | вис. | З | 0.8 | 0.2 | 3850 | 4390 | 79,851714 | 42,344905 |
| 68 | № 68 | | вис. | З | 0.7 | 0.2 | 3930 | 4340 | 79,852389 | 42,337906 |
| 70 | № 70 | | кар.-вис. | СВ | 1.1 | 0.3 | 3890 | 4200 | 79,827629 | 42,34626 |
| 71 | № 71 | пр. р. Сарыджаза | вис. | СЗ | 0.5 | 0.1 | 3800 | 4150 | 79,826876 | 42,358092 |

## ОСНОВНЫЕ СВЕДЕНИЯ О ЛЕДНИКАХ

| № ледника по схеме | Название | Название реки, вытекающей из ледника | Морфологи-ческий тип | Общая экспо-зиция | Наиболь-шая длина, км | Площадь, км$^2$ | Высота низшей точки конца ледника | Высота высшей точки ледника | Координаты центра (WGS 84) | |
|---|---|---|---|---|---|---|---|---|---|---|
| | | | | | | | | | долгота | широта |
| 72 | № 72 | пр. р. Сарыджаза | дол. | С | 5.5 | 7.0 | 3580 | 4320 | 79,809508 | 42,333314 |
| 72-1 | № 72-1 | | | В | 0.7 | 0.2 | 3940 | 4200 | 79,799917 | 42,333323 |
| 73 | № 73 | пр. р. Сарыджаза | кар.-дол. | С | 1.7 | 0.7 | 3710 | 4280 | 79,797188 | 42,358897 |
| 74 | № 74 | пр. р. Сарыджаза | кар. | С | 0.9 | 0.3 | 3800 | 4240 | 79,79033 | 42,359366 |
| 75 | № 75 | пр. р. Сарыджаза | вис. | З | 0.6 | 0.1 | 3830 | 4250 | 79,786097 | 42,355833 |
| 76 | № 76 | | кар.-дол. | СЗ | 1.6 | 1.2 | 3810 | 4210 | 79,79201 | 42,344253 |
| 77 | № 77 | пр. р. Сарыджаза | дол. | С | 4.0 | 5.9 | 3680 | 4320 | 79,768344 | 42,328185 |
| 78 | № 78 | | кар.-вис. | СВ | 1.5 | 0.8 | 3800 | 4240 | 79,747592 | 42,333812 |
| 79 | № 79 | пр. р. Сарыджаза | кар.-дол. | С | 1.4 | 1.0 | 3720 | 4160 | 79,74968 | 42,346819 |
| 81 | № 81 | пр. р. Сарыджаза | кар. | С | 0.9 | 0.4 | 3770 | 4100 | 79,729088 | 42,358311 |
| 44 ледника | | | | | | 110.5 | | | | |
| Кроме того, в бассейне верховьев р. Сарыджаза имеется 29 ледников размерами менее 0.1 км$^2$ каждый, общей площадью 1.3 км$^2$. | | | | | | | | | | |
| Итого 73 ледника | | | | | | 111.8 | | | | |
| По каталогу ледников СССР (Том 14, Выпуск 2, Часть 8) в данном бассейне имелось 53 ледника, общей площадью 118.9 км$^2$, в том числе: 44 ледника размерами более 0.1 км$^2$ каждый, общей площадью 118.5 км$^2$ и 9 ледников размерами менее 0.1 км$^2$ каждый, общей площадью 0.4 км$^2$. | | | | | | | | | | |
| | | | | | | | | | | |
| Бассейн р. Турегельдынсая (р. Сарыджаз) - Северный склон хр. Адыртор | | | | | | | | | | |
| 82 | № 82 | Турегельдынсай | дол. | СЗ | 1.7 | 1.5 | 3710 | 4230 | 79,738194 | 42,330878 |
| 83 | № 83 | пр. р. Турегельдынсая | кар. | СВ | 0.9 | 0.4 | 3770 | 4120 | 79,720048 | 42,334104 |
| 84 | № 84 | пр. р. Турегельдынсая | вис. | СВ | 0.8 | 0.5 | 3780 | 4160 | 79,706324 | 42,342608 |
| 85 | № 85 | пр. р. Турегельдынсая | кар. | СВ | 0.5 | 0.1 | 3790 | 4050 | 79,695589 | 42,345193 |
| 4 ледника | | | | | | 2.5 | | | | |
| По каталогу ледников СССР (Том 14, Выпуск 2, Часть 8) в данном бассейне имелось 4 ледника, общей площадью 4.3 км$^2$. | | | | | | | | | | |

## ОСНОВНЫЕ СВЕДЕНИЯ О ЛЕДНИКАХ

| № ледника по схеме | Название | Название реки, вытекающей из ледника | Морфологи-ческий тип | Общая экспо-зиция | Наиболь-шая длина, км | Площадь, км$^2$ | Высота низшей точки конца ледника | Высота высшей точки ледника | Координаты центра (WGS 84) | |
|---|---|---|---|---|---|---|---|---|---|---|
| | | | | | | | | | долгота | широта |
| **Бассейны левых притоков р. Сарыджаза между устьями рек Турегельдынсая и Адыртора (р. Сарыджаз) - Северный склон хр. Адыртор** | | | | | | | | | | |
| 87 | № 87 | пр. р. Сарыджаза | кар. | С | 0.6 | 0.1 | 3810 | 4080 | 79,686642 | 42,354158 |
| 1 ледник | | | | | | 0.1 | | | | |
| Кроме того, в бассейнах левых притоков р. Сарыджаза между устьями рек Турегельдынсая и Адыртора имеется 1 ледник размером менее 0.1 км$^2$. | | | | | | | | | | |
| Итого 2 ледника | | | | | | 0.1 | | | | |
| По каталогу ледников СССР (Том 14, Выпуск 2, Часть 8) в данном бассейне имелось 2 ледника, общей площадью 0.6 км$^2$. | | | | | | | | | | |
| | | | | | | | | | | |
| **Бассейн р. Адыртора (р. Сарыджаз) - Южный склон хр. Адыртор, северный склон хр. Сарыджаз** | | | | | | | | | | |
| 88 | № 88 | пр. р. Адыртора | кар. | Ю | 0.6 | 0.1 | 3960 | 4170 | 79,750125 | 42,319417 |
| 89 | № 89 | пр. р. Адыртора | кар. | Ю | 0.5 | 0.1 | 4000 | 4230 | 79,761591 | 42,32002 |
| 90 | № 90 | пр. р. Адыртора | кар. | ЮЗ | 0.7 | 0.2 | 3920 | 4370 | 79,769275 | 42,311033 |
| 92 | № 92 | | кар.-дол. | ЮВ | 1.2 | 0.4 | 3950 | 4290 | 79,791369 | 42,313313 |
| 93 | Мушкетова | Адыртор | дендр. | З | 20.3 | 32.1 | 3530 | 5430 | 79,945962 | 42,294837 |
| 94 | № 94 | | дол. | С | 3.4 | 3.8 | 4010 | 5170 | 79,987689 | 42,280979 |
| 95 | № 95 | | дол. | С | 5.2 | 5.4 | 4010 | 5100 | 79,954312 | 42,282437 |
| 96 | № 96 | | дол. | СЗ | 5.3 | 11.5 | 3760 | 5100 | 79,91876 | 42,276408 |
| 97 | № 97 | | дол. | С | 4.2 | 3.6 | 3710 | 5140 | 79,888533 | 42,276376 |
| 98 | № 98 | | дол. | СЗ | 5.3 | 5.1 | 3660 | 4900 | 79,87765 | 42,272609 |
| 99 | № 99 | | дол. | СЗ | 5.8 | 5.3 | 3590 | 5170 | 79,852766 | 42,268151 |
| 100 | № 100 | | дол. | СЗ | 5.9 | 6.0 | 3530 | 5160 | 79,836443 | 42,266117 |
| 100-1 | № 100-1 | | | СВ | 0.6 | 0.4 | 3800 | 4230 | 79,813728 | 42,268567 |
| 101 | № 101 | | склон. | С | 1.1 | 0.7 | 3640 | 4230 | 79,85539 | 42,284531 |
| 102 | № 102 | | вис. | С | 0.7 | 0.3 | 3770 | 4180 | 79,830661 | 42,280131 |

## ОСНОВНЫЕ СВЕДЕНИЯ О ЛЕДНИКАХ

| № ледника по схеме | Название | Название реки, вытекающей из ледника | Морфологи-ческий тип | Общая экспо-зиция | Наиболь-шая длина, км | Площадь, км$^2$ | Высота низшей точки конца ледника | Высота высшей точки ледника | Координаты центра (WGS 84) | |
|---|---|---|---|---|---|---|---|---|---|---|
| | | | | | | | | | долгота | широта |
| 104 | № 104 | | кар.-дол. | С | 1.1 | 0.4 | 3680 | 4200 | 79,803492 | 42,276627 |
| 107 | № 107 | пр. р. Адыртора | дол. | СЗ | 4.4 | 9.5 | 3580 | 5150 | 79,799837 | 42,252424 |
| 108 | № 108 | | кар.-дол. | СВ | 1.6 | 0.5 | 3790 | 4420 | 79,771994 | 42,261432 |
| 109 | № 109 | пр. р. Адыртора | кар.-дол. | С | 1.3 | 0.6 | 3700 | 4340 | 79,763884 | 42,270611 |
| 110 | № 110 | пр. р. Адыртора | вис. | С | 0.6 | 0.4 | 3790 | 4190 | 79,753936 | 42,273619 |
| 20 ледников | | | | | | 86.4 | | | | |
| Кроме того, в бассейне р. Адыртора имеется 20 ледников размерами менее 0.1 км$^2$ каждый, общей площадью 1.0 км$^2$. | | | | | | | | | | |
| Итого 40 ледников | | | | | | 87.4 | | | | |
| По каталогу ледников СССР (Том 14, Выпуск 2, Часть 8) в данном бассейне имелось 24 ледника, общей площадью 84.9 км$^2$, в том числе: 23 ледника размерами более 0.1 км$^2$ каждый, общей площадью 84.9 км$^2$ и 1 ледник размером менее 0.1 км$^2$. | | | | | | | | | | |
| | | | | | | | | | | |
| Бассейн р. Ачекташу (реки Адыртор, Сарыджаз) - Северный склон хр. Сарыджаз | | | | | | | | | | |
| 113 | № 113 | пр. р. Ачекташу | дол. | СЗ | 6.8 | 8.0 | 3500 | 5250 | 79,760134 | 42,249766 |
| 114 | № 114 | | вис. | С | 0.5 | 0.1 | 3820 | 4120 | 79,733198 | 42,260638 |
| 115 | № 115 | пр. р. Ачекташу | дол. | СЗ | 4.4 | 5.5 | 3500 | 5140 | 79,736646 | 42,24468 |
| 116 | № 116 | пр. р. Ачекташу | дол. | СЗ | 3.7 | 3.5 | 3690 | 5010 | 79,709918 | 42,244017 |
| 117 | № 117 | | вис. | СВ | 0.7 | 0.4 | 3710 | 4180 | 79,694539 | 42,252374 |
| 118 | № 118 | пр. р. Ачекташу | перем. дол. | СВ | 2.4 | 3.5 | 3760 | 4600 | 79,669628 | 42,249977 |
| 119 | № 119 | Ачекташу | дол. | В | 1.5 | 1.5 | 3760 | 4230 | 79,669521 | 42,261951 |
| 7 ледников | | | | | | 22.5 | | | | |
| Кроме того, в бассейне р. Ачекташу имеется 4 ледника размерами менее 0.1 км$^2$ каждый, общей площадью 0.2 км$^2$. | | | | | | | | | | |
| Итого 11 ледников | | | | | | 22.7 | | | | |
| По каталогу ледников СССР (Том 14, Выпуск 2, Часть 8) в данном бассейне имелось 9 ледников, общей площадью 27.9 км$^2$. | | | | | | | | | | |

## ОСНОВНЫЕ СВЕДЕНИЯ О ЛЕДНИКАХ

| № ледника по схеме | Название | Название реки, вытекающей из ледника | Морфологи-ческий тип | Общая экспо-зиция | Наиболь-шая длина, км | Площадь, км$^2$ | Высота низшей точки конца ледника | Высота высшей точки ледника | Координаты центра (WGS 84) | |
|---|---|---|---|---|---|---|---|---|---|---|
| | | | | | | | | | долгота | широта |
| **Бассейны левых притоков р. Адыртора между устьями рек Ачекташсу и Кашкатора (реки Адыртор, Сарыджаз) - Северный склон хр. Сарыджаз** | | | | | | | | | | |
| 120 | № 120 | пр. р. Адыртора | дол. | СВ | 2.3 | 1.2 | 3760 | 4210 | 79,682277 | 42,279792 |
| 121 | № 121 | пр. р. Адыртора | кар. | СВ | 0.6 | 0.1 | 3810 | 4130 | 79,680308 | 42,297366 |
| 122 | № 122 | пр. р. Адыртора | кар. | С | 0.6 | 0.2 | 3790 | 4070 | 79,675287 | 42,303507 |
| 123 | № 123 | пр. р. Адыртора | дол. | СЗ | 2.2 | 1.2 | 3700 | 4250 | 79,670913 | 42,292291 |
| 4 ледника | | | | | | 2.7 | | | | |
| Кроме того, в бассейнах левых притоков р. Адыртора имеется 2 ледника размерами менее 0.1 км$^2$ каждый, общей площадью 0.1 км$^2$. | | | | | | | | | | |
| Итого 6 ледников | | | | | | 2.8 | | | | |
| По каталогу ледников СССР (Том 14, Выпуск 2, Часть 8) в данном бассейне имелось 7 ледников, общей площадью 5.0 км$^2$, в том числе: 4 ледника размерами более 0.1 км$^2$ каждый, общей площадью 4.9 км$^2$ и 3 ледник размером менее 0.1 км$^2$. | | | | | | | | | | |
| | | | | | | | | | | |
| **Бассейн р. Кашкатора (реки Адыртор, Сарыджаз) - Северный склон хр. Сарыджаз** | | | | | | | | | | |
| 124 | № 124 | пр. р. Кашкатора | дол. | СЗ | 2.3 | 1.9 | 3700 | 4290 | 79,659318 | 42,280376 |
| 124-1 | № 124-1 | пр. р. Кашкатора | | СЗ | 1.0 | 0.2 | 3900 | 4190 | 79,667957 | 42,283511 |
| 125 | № 125 | пр. р. Кашкатора | дол. | СЗ, С | 3.2 | 1.7 | 3730 | 4320 | 79,642814 | 42,279567 |
| 126 | № 126 | пр. р. Кашкатора | дол. | С | 1.3 | 1.2 | 3720 | 4240 | 79,624722 | 42,288492 |
| 4 ледника | | | | | | 5.0 | | | | |
| По каталогу ледников СССР (Том 14, Выпуск 2, Часть 8) в данном бассейне имелось 3 ледника, общей площадью 6.9 км$^2$. | | | | | | | | | | |
| | | | | | | | | | | |
| **Бассейн р. Кузгуна (р. Сарыджаз) - Северный склон хр. Сарыджаз** | | | | | | | | | | |
| 127 | № 127 | пр. р. Кузгуна | дол. | С | 1.9 | 1.4 | 3670 | 4360 | 79,605864 | 42,294801 |
| 129 | № 129 | пр. р. Кузгуна | кар.-вис. | З | 0.7 | 0.2 | 3790 | 4100 | 79,597338 | 42,29548 |
| 130 | № 130 | Кузгун | дол. | СЗ | 1.3 | 1.1 | 3720 | 4210 | 79,590423 | 42,289457 |

## ОСНОВНЫЕ СВЕДЕНИЯ О ЛЕДНИКАХ

| № ледника по схеме | Название | Название реки, вытекающей из ледника | Морфологи-ческий тип | Общая экспо-зиция | Наиболь-шая длина, км | Площадь, км$^2$ | Высота низшей точки конца ледника | Высота высшей точки ледника | Координаты центра (WGS 84) | |
|---|---|---|---|---|---|---|---|---|---|---|
| | | | | | | | | | долгота | широта |
| 131 | № 131 | Кузгун | дол. | СВ | 1.0 | 0.5 | 3830 | 4120 | 79,574478 | 42,28897 |
| 4 ледника | | | | | | 3.2 | | | | |
| Кроме того, в бассейне р. Кузгун имеется 2 ледника размерами менее 0.1 км$^2$ каждый, общей площадью 0.1 км$^2$. | | | | | | | | | | |
| Итого 6 ледников | | | | | | 3.3 | | | | |
| По каталогу ледников СССР (Том 14, Выпуск 2, Часть 8) в данном бассейне имелось 5 ледников, общей площадью 4.1 км$^2$. | | | | | | | | | | |
| | | | | | | | | | | |
| Бассейн р. Тюза (р. Сарыджаз) - Северный склон хр. Сарыджаз | | | | | | | | | | |
| 132 | № 132 | пр. р. Тюза | кар. | С | 0.6 | 0.4 | 3790 | 4180 | 79,55629 | 42,290584 |
| 134 | № 134 | пр. р. Тюза | дол. | ЮЗ | 2.2 | 2.0 | 3760 | 4330 | 79,633393 | 42,27218 |
| 136 | № 136 | | кар. | Ю | 0.5 | 0.1 | 4040 | 4250 | 79,646143 | 42,263231 |
| 137 | № 137 | | кар.-вис. | ЮЗ | 0.9 | 0.3 | 3990 | 4230 | 79,657547 | 42,255584 |
| 138 | № 138 | Тюз | перем. дол. | СЗ | 4.4 | 4.3 | 3670 | 4530 | 79,655841 | 42,245047 |
| 138-1 | № 138-1 | Тюз | | СЗ | 0.4 | 0.1 | 3820 | 4140 | 79,635049 | 42,247819 |
| 139 | № 139 | | кар. | С | 0.8 | 0.1 | 3940 | 4180 | 79,6195 | 42,243441 |
| 140 | № 140 | пр. р. Тюза | вис. дол. | С | 1.8 | 0.8 | 3840 | 4250 | 79,60857 | 42,245605 |
| 141 | № 141 | пр. р. Тюза | вис. | С | 0.8 | 0.4 | 3880 | 4310 | 79,60074 | 42,256458 |
| 142 | № 142 | пр. р. Тюза | вис. дол. | С | 2.4 | 1.5 | 3790 | 4330 | 79,588901 | 42,246759 |
| 144 | № 144 | пр. р. Тюза | кар. | СЗ | 0.7 | 0.2 | 3860 | 4270 | 79,570786 | 42,256182 |
| 146 | № 146 | пр. р. Тюза | кар. | СЗ | 0.6 | 0.1 | 3910 | 4110 | 79,581691 | 42,235494 |
| 147 | № 147 | пр. р. Тюза | кар.-вис. | С | 1.0 | 0.3 | 3820 | 4180 | 79,564909 | 42,231927 |
| 148 | № 148 | пр. р. Тюза | вис. | С | 0.6 | 0.1 | 3840 | 4110 | 79,554296 | 42,238947 |
| 149 | № 149 | пр. р. Тюза | кар.-вис. | С | 0.7 | 0.2 | 3880 | 4120 | 79,545658 | 42,241207 |
| 151 | № 151 | пр. р. Тюза | кар.-вис. | СВ | 0.5 | 0.1 | 3890 | 4140 | 79,54383 | 42,260321 |

## ОСНОВНЫЕ СВЕДЕНИЯ О ЛЕДНИКАХ

| № ледника по схеме | Название | Название реки, вытекающей из ледника | Морфологи-ческий тип | Общая экспо-зиция | Наиболь-шая длина, км | Площадь, км$^2$ | Высота низшей точки конца ледника | Высота высшей точки ледника | Координаты центра (WGS 84) | |
|---|---|---|---|---|---|---|---|---|---|---|
| | | | | | | | | | долгота | широта |
| 152 | № 152 | пр. р. Тюза | кар.-вис. | СЗ | 0.7 | 0.2 | 3840 | 4220 | 79,539105 | 42,258447 |
| 153 | № 153 | пр. р. Тюза | кар.-вис. | СЗ | 0.6 | 0.1 | 3840 | 4110 | 79,53559 | 42,247913 |
| 154 | № 154 | пр. р. Тюза | кар.-вис. | СЗ | 0.7 | 0.2 | 3820 | 4100 | 79,533213 | 42,239054 |
| 155 | № 155 | пр. р. Тюза | дол. | СВ | 0.7 | 0.5 | 3870 | 4130 | 79,512597 | 42,224835 |
| 156 | № 156 | | кар.-вис. | В | 0.7 | 0.2 | 4050 | 4290 | 79,50009 | 42,232258 |
| 158 | № 158 | пр. р. Тюза | кар.-дол. | СВ | 0.8 | 0.3 | 4020 | 4250 | 79,502255 | 42,237169 |
| 160 | № 160 | пр. р. Тюза | дол. | СВ | 1.5 | 1.2 | 3810 | 4380 | 79,495446 | 42,24824 |
| 161 | № 161 | пр. р. Тюза | кар. | С | 1.2 | 0.4 | 3790 | 4120 | 79,500825 | 42,268072 |
| 24 ледника | | | | | | 14.1 | | | | |
| Кроме того, в бассейне р. Тюза имеется 11 ледников размерами менее 0.1 км$^2$ каждый, общей площадью 0.6 км$^2$. | | | | | | | | | | |
| Итого 35 ледников | | | | | | 14.7 | | | | |
| По каталогу ледников СССР (Том 14, Выпуск 2, Часть 8) в данном бассейне имелось 35 ледников, общей площадью 27.2 км$^2$, в том числе: 30 ледников размерами более 0.1 км$^2$ каждый, общей площадью 27.0 км$^2$ и 5 ледников размером менее 0.1 км$^2$ каждый, общей площадью 0.2 км$^2$. | | | | | | | | | | |
| | | | | | | | | | | |
| Бассейн р. Конульгусу (реки Тюз, Сарыджаз) - Северный склон хр. Сарыджаз | | | | | | | | | | |
| 162 | № 162 | пр. р. Конульгусу | кар. | СЗ | 1.1 | 0.4 | 3790 | 4150 | 79,488759 | 42,26496 |
| 164 | № 164 | пр. р. Конульгусу | вис. | СЗ | 0.6 | 0.1 | 3890 | 4230 | 79,479604 | 42,259826 |
| 165 | № 165 | Конульгусу | дол. | СЗ | 3.3 | 4.2 | 3750 | 4400 | 79,481933 | 42,231787 |
| 167 | № 167 | | вис. | СВ | 0.9 | 0.3 | 3910 | 4370 | 79,459543 | 42,242501 |
| 168 | № 168 | пр. р. Конульгусу | вис. | СВ | 0.7 | 0.2 | 3830 | 4180 | 79,457394 | 42,247819 |
| 169 | № 169 | пр. р. Конульгусу | кар.-дол. | СВ | 1.2 | 0.6 | 3830 | 4260 | 79,451139 | 42,25504 |
| 6 ледников | | | | | | 5.8 | | | | |
| Кроме того, в бассейне р. Конульгусу имеется 2 ледника размерами менее 0.1 км$^2$ каждый, общей площадью 0.1 км$^2$. | | | | | | | | | | |

## ОСНОВНЫЕ СВЕДЕНИЯ О ЛЕДНИКАХ

| № ледника по схеме | Название | Название реки, вытекающей из ледника | Морфологи-ческий тип | Общая экспо-зиция | Наиболь-шая длина, км | Площадь, км$^2$ | Высота низшей точки конца ледника | Высота высшей точки ледника | Координаты центра (WGS 84) | |
|---|---|---|---|---|---|---|---|---|---|---|
| | | | | | | | | | долгота | широта |
| **Итого 8 ледников** | | | | | | **5.9** | | | | |
| **По каталогу ледников СССР (Том 14, Выпуск 2, Часть 8) в данном бассейне имелось 8 ледников, общей площадью 7.0 км$^2$.** | | | | | | | | | | |
| | | | | | | | | | | |
| **Бассейн р. Чон-Корумду (р. Сарыджаз) - Северный склон хр. Сарыджаз** | | | | | | | | | | |
| **170** | **№ 170** | **пр. р. Чон-Корумду** | **вис.** | **СЗ** | **0.5** | **0.1** | **3780** | **4110** | **79,443498** | **42,261716** |
| **171** | **№ 171** | | **кар.** | **З** | **0.8** | **0.3** | **3910** | **4350** | **79,451926** | **42,243287** |
| **172** | **№ 172** | **Чон-Корумду** | **дол.** | **СЗ** | **1.7** | **4.2** | **3800** | **4410** | **79,442786** | **42,224575** |
| **173** | **№ 173** | **пр. р. Чон-Корумду** | **кар.-дол.** | **СВ** | **2.1** | **1.3** | **3780** | **4450** | **79,422923** | **42,23091** |
| **174** | **№ 174** | **пр. р. Чон-Корумду** | **кар.** | **СВ** | **1.1** | **0.7** | **3750** | **4210** | **79,412784** | **42,242538** |
| **175** | **№ 175** | **пр. р. Чон-Корумду** | **вис.** | **СВ** | **0.5** | **0.2** | **4030** | **4280** | **79,399886** | **42,245926** |
| **176** | **№ 176** | **пр. р. Чон-Корумду** | **кар.-вис.** | **СВ** | **0.6** | **0.1** | **3890** | **4130** | **79,399427** | **42,260367** |
| **7 ледников** | | | | | | **6.9** | | | | |
| **По каталогу ледников СССР (Том 14, Выпуск 2, Часть 8) в данном бассейне имелось 7 ледников, общей площадью 8.8 км$^2$.** | | | | | | | | | | |
| | | | | | | | | | | |
| **Бассейн р. Кичине-Корумду (р. Сарыджаз) - Северный склон хр. Сарыджаз** | | | | | | | | | | |
| **177** | **№ 177** | **пр. р. Кичине-Корумду** | **кар.** | **СЗ** | **1.1** | **0.8** | **3800** | **4310** | **79,393266** | **42,256929** |
| **178** | **№ 178** | **пр. р. Кичине-Корумду** | **кар.** | **СЗ** | **0.8** | **0.3** | **3900** | **4270** | **79,390424** | **42,244788** |
| **179** | **№ 179** | | **кар.-дол.** | **З** | **1.7** | **1.0** | **3910** | **4350** | **79,408215** | **42,23259** |
| **180** | **№ 180** | **Кичине-Корумду** | **дол.** | **СЗ** | **2.9** | **7.1** | **3740** | **4490** | **79,386962** | **42,217226** |
| **4 ледника** | | | | | | **9.2** | | | | |
| **Кроме того, в бассейне р. Кичине-Корумду имеется 3 ледника размерами менее 0.1 км$^2$ каждый, общей площадью 0.2 км$^2$.** | | | | | | | | | | |
| **Итого 7 ледников** | | | | | | **9.4** | | | | |
| **По каталогу ледников СССР (Том 14, Выпуск 2, Часть 8) в данном бассейне имелось 5 ледников, общей площадью 12.1 км$^2$.** | | | | | | | | | | |

## ОСНОВНЫЕ СВЕДЕНИЯ О ЛЕДНИКАХ

| № ледника по схеме | Название | Название реки, вытекающей из ледника | Морфологи-ческий тип | Общая экспо-зиция | Наиболь-шая длина, км | Площадь, км$^2$ | Высота низшей точки конца ледника | Высота высшей точки ледника | Координаты центра (WGS 84) | |
|---|---|---|---|---|---|---|---|---|---|---|
| | | | | | | | | | долгота | широта |
| **Бассейн р. Бель-Карасу (р. Сарыджаз) - Северный склон хр. Сарыджаз** | | | | | | | | | | |
| 182 | № 182 | Бель-Карасу | кар. | СЗ | 0.7 | 0.2 | 3910 | 4190 | 79,358576 | 42,225938 |
| 1 ледник | | | | | | 0.2 | | | | |
| Кроме того, в бассейне р. Бель-Карасу имеется 1 ледник размером менее 0.1 км$^2$. | | | | | | | | | | |
| Итого 2 ледника | | | | | | 0.2 | | | | |
| По каталогу ледников СССР (Том 14, Выпуск 2, Часть 8) в данном бассейне имелось 2 ледника, общей площадью 0.8 км$^2$. | | | | | | | | | | |
| | | | | | | | | | | |
| **Бассейн р. Шилуна (р. Сарыджаз) - Северный склон хр. Сарыджаз** | | | | | | | | | | |
| 184 | № 184 | пр. р. Шилуна | дол. | С, СЗ | 2.4 | 1.2 | 3830 | 4500 | 79,351823 | 42,216054 |
| 185 | № 185 | пр. р. Шилуна | склон. | СЗ | 1.2 | 0.9 | 3790 | 4390 | 79,341464 | 42,216388 |
| 186 | № 186 | пр. р. Шилуна | дол. | СЗ | 2.3 | 1.6 | 3790 | 4600 | 79,336508 | 42,202997 |
| 187 | № 187 | пр. р. Шилуна | кар. | СЗ | 1.1 | 0.2 | 3890 | 4530 | 79,324984 | 42,198459 |
| 188 | № 188 | пр. р. Шилуна | дол. | С | 2.7 | 2.2 | 3760 | 4700 | 79,321875 | 42,193342 |
| 190 | № 190 | | кар.-дол. | З | 1.4 | 0.9 | 3890 | 4530 | 79,308308 | 42,189818 |
| 191 | № 191 | Шилун | дол. | СЗ | 3.8 | 3.2 | 3730 | 4690 | 79,300668 | 42,178822 |
| 192 | № 192 | пр. р. Шилуна | кар.-дол. | С | 1.2 | 0.4 | 3800 | 4380 | 79,273872 | 42,179153 |
| 8 ледников | | | | | | 10.6 | | | | |
| Кроме того, в бассейне р. Шилуна имеется 4 ледника размерами менее 0.1 км$^2$ каждый, общей площадью 0.2 км$^2$. | | | | | | | | | | |
| Итого 12 ледников | | | | | | 10.8 | | | | |
| По каталогу ледников СССР (Том 14, Выпуск 2, Часть 8) в данном бассейне имелось 10 ледников, общей площадью 16.9 км$^2$, в том числе: 9 ледников размерами более 0.1 км$^2$ каждый, общей площадью 16.9 км$^2$ и 1 ледник размером менее 0.1 км$^2$. | | | | | | | | | | |
| | | | | | | | | | | |

## ОСНОВНЫЕ СВЕДЕНИЯ О ЛЕДНИКАХ

| № ледника по схеме | Название | Название реки, вытекающей из ледника | Морфологи-ческий тип | Общая экспо-зиция | Наиболь-шая длина, км | Площадь, км$^2$ | Высота низшей точки конца ледника | Высота высшей точки ледника | Координаты центра (WGS 84) | |
|---|---|---|---|---|---|---|---|---|---|---|
| | | | | | | | | | долгота | широта |
| **Бассейн р. Карагайте (р. Сарыджаз) - Северо-западный склон хр. Сарыджаз** | | | | | | | | | | |
| 193 | № 193 | пр. р. Карагайте | кар. | З | 1.0 | 0.3 | 3960 | 4360 | 79,271135 | 42,174661 |
| 194 | № 194 | пр. р. Карагайте | дол. | СЗ | 1.6 | 1.0 | 3800 | 4410 | 79,258453 | 42,168194 |
| 195 | № 195 | Карагайте | дол. | СЗ | 1.8 | 1.2 | 3720 | 4470 | 79,251712 | 42,164002 |
| 196 | № 196 | Карагайте | дол. | С | 2.1 | 1.8 | 3720 | 4560 | 79,232462 | 42,162499 |
| 197 | № 197 | пр. р. Карагайте | кар.-дол. | С | 0.9 | 0.5 | 3770 | 4260 | 79,215941 | 42,167354 |
| 5 ледников | | | | | | 4.8 | | | | |
| По каталогу ледников СССР (Том 14, Выпуск 2, Часть 8) в данном бассейне имелось 6 ледников, общей площадью 6.8 км$^2$. | | | | | | | | | | |
| | | | | | | | | | | |
| **Бассейн р. Мукачи (р. Сарыджаз) - Северо-западный склон хр. Сарыджаз** | | | | | | | | | | |
| 199 | № 199 | пр. р. Мукачи | кар. | С | 0.8 | 0.3 | 3840 | 4220 | 79,20918 | 42,166887 |
| 200 | № 200 | Мукачи | дол. | СЗ | 1.3 | 1.5 | 3800 | 4480 | 79,196376 | 42,15323 |
| 2 ледника | | | | | | 1.8 | | | | |
| Кроме того, в бассейне р. Мукачи имеется 2 ледника размерами менее 0.1 км$^2$ каждый, общей площадью 0.1 км$^2$. | | | | | | | | | | |
| Итого 4 ледника | | | | | | 1.9 | | | | |
| По каталогу ледников СССР (Том 14, Выпуск 2, Часть 8) в данном бассейне имелось 3 ледника, общей площадью 3.7 км$^2$. | | | | | | | | | | |
| | | | | | | | | | | |
| **Бассейн левого безымянного притока р. Сарыджаза между устьями рек Мукачи и Теза (р. Сарыджаз) - Северо-западный склон хр. Сарыджаз** | | | | | | | | | | |
| 202 | № 202 | пр. р. Сарыджаза | вис. | СЗ | 0.4 | 0.1 | 3950 | 4190 | 79,151838 | 42,171243 |
| 1 ледник | | | | | | 0.1 | | | | |
| По каталогу ледников СССР (Том 14, Выпуск 2, Часть 8) в данном бассейне имелось 2 ледника, общей площадью 0.6 км$^2$. | | | | | | | | | | |
| | | | | | | | | | | |

## ОСНОВНЫЕ СВЕДЕНИЯ О ЛЕДНИКАХ

| № ледника по схеме | Название | Название реки, вытекающей из ледника | Морфологи-ческий тип | Общая экспо-зиция | Наиболь-шая длина, км | Площадь, км$^2$ | Высота низшей точки конца ледника | Высота высшей точки ледника | Координаты центра (WGS 84) | |
|---|---|---|---|---|---|---|---|---|---|---|
| | | | | | | | | | долгота | широта |
| **Бассейн р. Теза (р. Сарыджаз) - Северо-западный склон хр. Сарыджаз** | | | | | | | | | | |
| 204-1 | № 204-1 | пр. р. Теза | | З | 0.4 | 0.1 | 4150 | 4470 | 79,189109 | 42,146236 |
| 204 | № 204 | Тез | вис. | СЗ | 0.8 | 0.4 | 3860 | 4400 | 79,187454 | 42,130998 |
| 205 | № 205 | пр. р. Теза | кар.-дол. | СЗ | 1.1 | 0.4 | 3850 | 4510 | 79,183104 | 42,124749 |
| 205-1 | № 205-1 | пр. р. Теза | | С | 0.8 | 0.3 | 3840 | 4320 | 79,173393 | 42,119564 |
| 207 | № 207 | пр. р. Теза | кар.-дол. | С | 1.0 | 0.3 | 3790 | 4440 | 79,158021 | 42,114142 |
| 208 | № 208 | пр. р. Теза | кар.-дол. | С | 1.2 | 0.6 | 3870 | 4440 | 79,144011 | 42,10861 |
| 209 | № 209 | пр. р. Теза | кар.-дол. | С | 1.7 | 0.8 | 3830 | 4450 | 79,139804 | 42,100975 |
| 7 ледников | | | | | | 2.9 | | | | |
| Кроме того, в бассейне р. Тез имеется 2 ледника размерами менее 0.1 км$^2$ каждый, общей площадью 0.2 км$^2$. | | | | | | | | | | |
| Итого 9 ледников | | | | | | 3.1 | | | | |
| По каталогу ледников СССР (Том 14, Выпуск 2, Часть 8) в данном бассейне имелось 7 ледников, общей площадью 5.3 км$^2$. | | | | | | | | | | |
| **Бассейн р. Талдыбулака (р. Сарыджаз) - Северо-западный склон хр. Сарыджаз** | | | | | | | | | | |
| 211 | № 211 | Талдыбулак | вис. | СЗ | 0.6 | 0.4 | 3910 | 4430 | 79,127761 | 42,092493 |
| 1 ледник | | | | | | 0.4 | | | | |
| Кроме того, в бассейне р. Талдыбулак имеется 1 ледник размером менее 0.1 км$^2$. | | | | | | | | | | |
| Итого 2 ледника | | | | | | 0.5 | | | | |
| По каталогу ледников СССР (Том 14, Выпуск 2, Часть 8) в данном бассейне имелось 2 ледника, общей площадью 0.4 км$^2$. | | | | | | | | | | |
| Всего по бассейнам верховьев р. Сары-Джаза от устья р. Куйлю и выше имеется 291 ледник общей площадью 316.3 км$^2$, в том числе: 183 ледника размерами более 0.1 км$^2$, общей площадью 311.1 км$^2$ и 108 ледников размерами менее 0.1 км$^2$, общей площадью 5.2 км$^2$.<br>По каталогу ледников СССР (Том 14, Выпуск 2, Часть 8) по бассейнам верховьев р. Сары-Джаза от устья р. Куйлю и выше имелось 257 ледников, общей площадью 368.2 км$^2$, в том числе 212 ледников размерами более 0.1 км$^2$ каждый, общей площадью 366.2 км$^2$ и 45 ледников размерами менее 0.1 км$^2$ каждый, общей площадью 2.0 км$^2$. | | | | | | | | | | |

# Часть 9. Бассейны левых притоков р. Сары-Джаза (реки Инылычек, Каинды, Куюкап)

## СХЕМЫ РАСПОЛОЖЕНИЯ ЛЕДНИКОВ

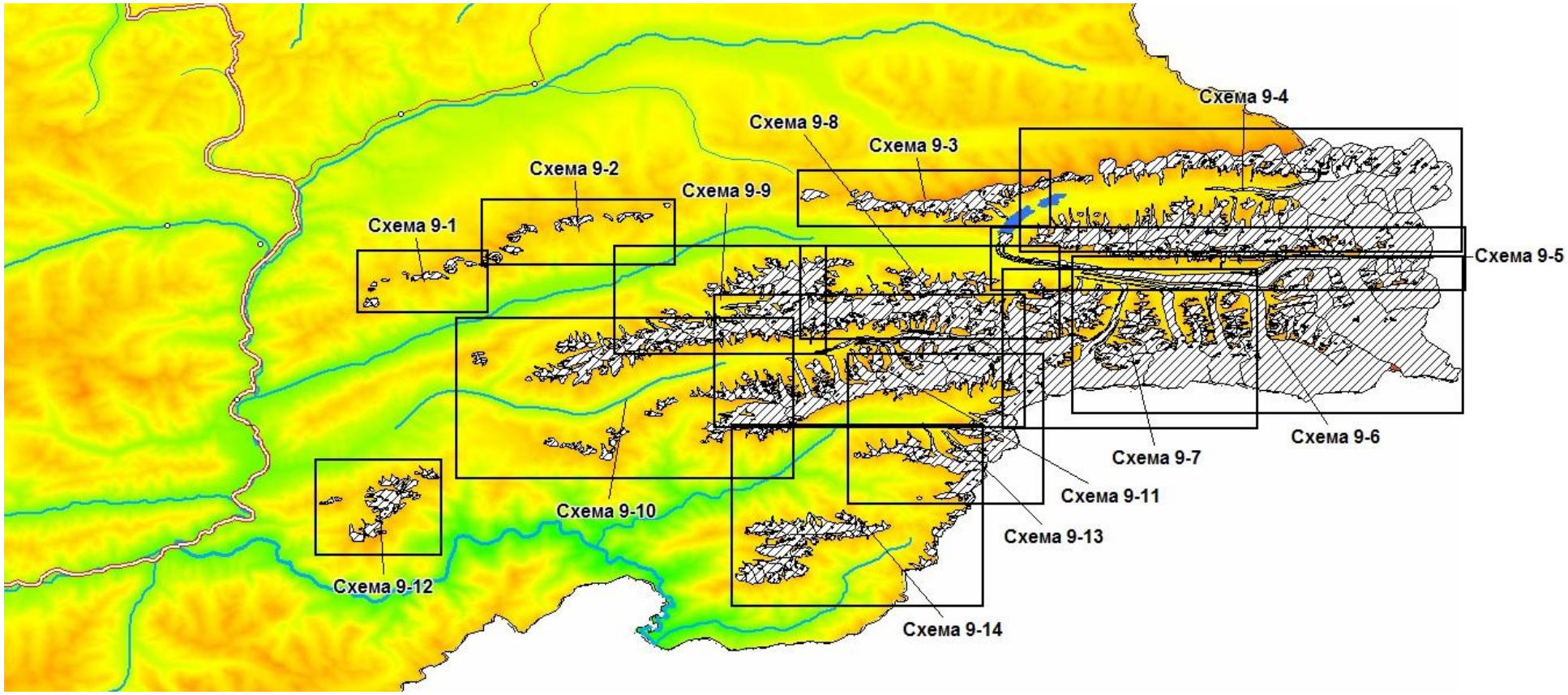


Схема 9. Схема расположения ледниковых районов в бассейнах левых притоков р. Сары-Джаза (реки Инылычек, Каинды, Куюкап).

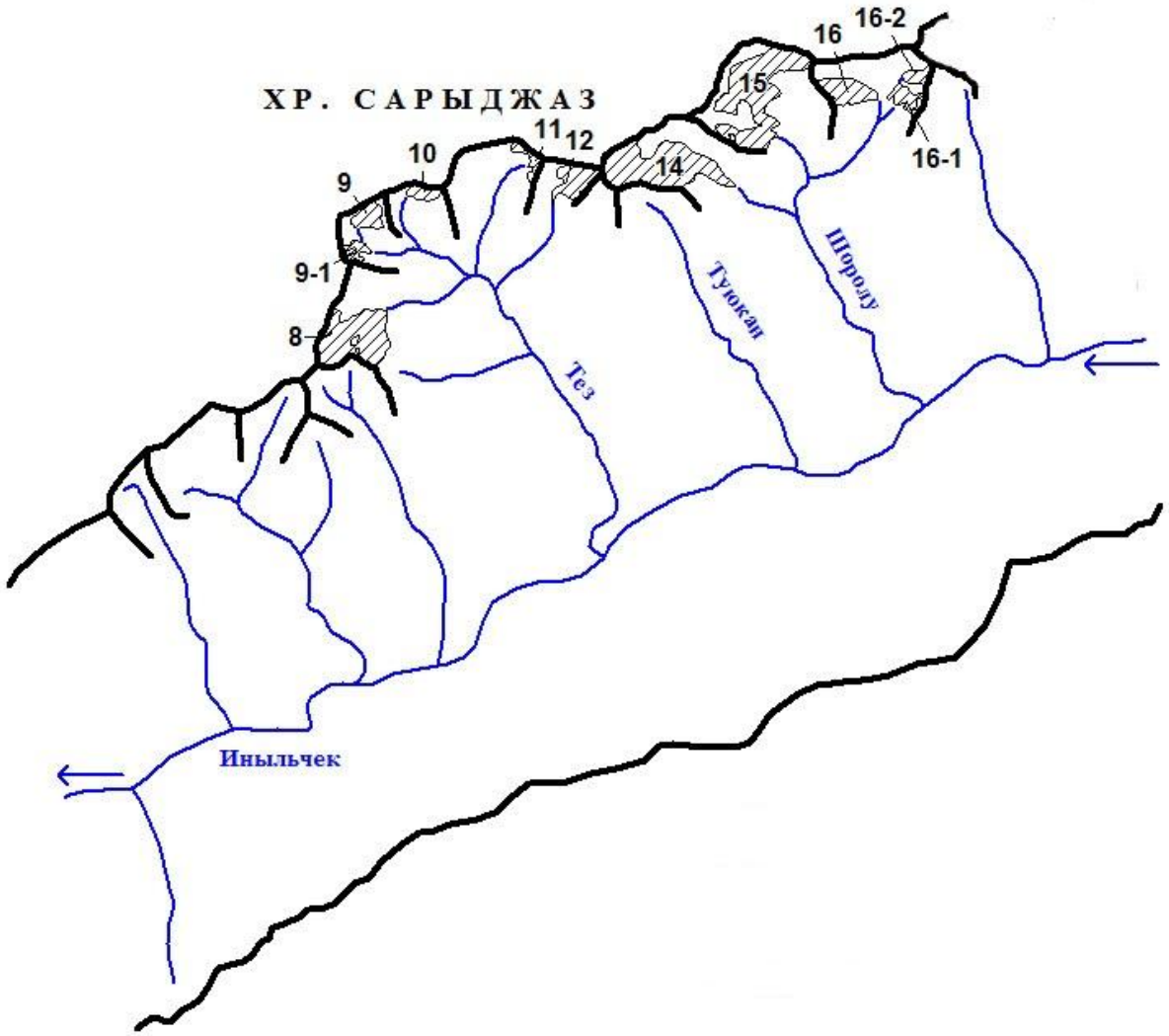


Схема 9-1. Схема расположения ледников бассейнов правых притоков р. Инылчека от ее устья до устья р. Карашилби. Условные обозначения см. на схеме 1-1.

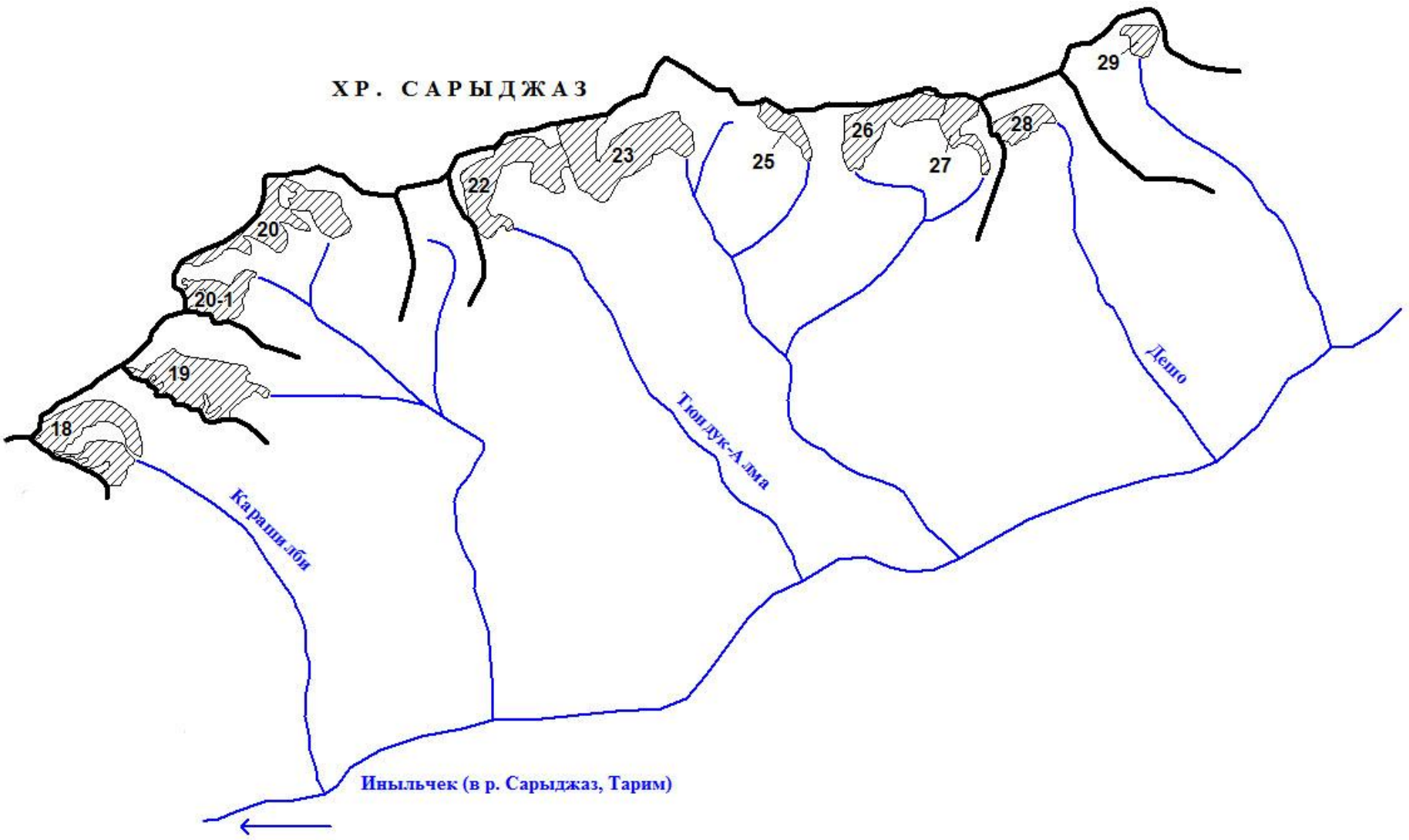


Схема 9-2. Схема расположения ледников бассейнов рек Карашилби, Джайилматалдыбулак, Тюндук-Алма, Талдыбулак, Дешо.
Условные обозначения см. на схеме 1-1.

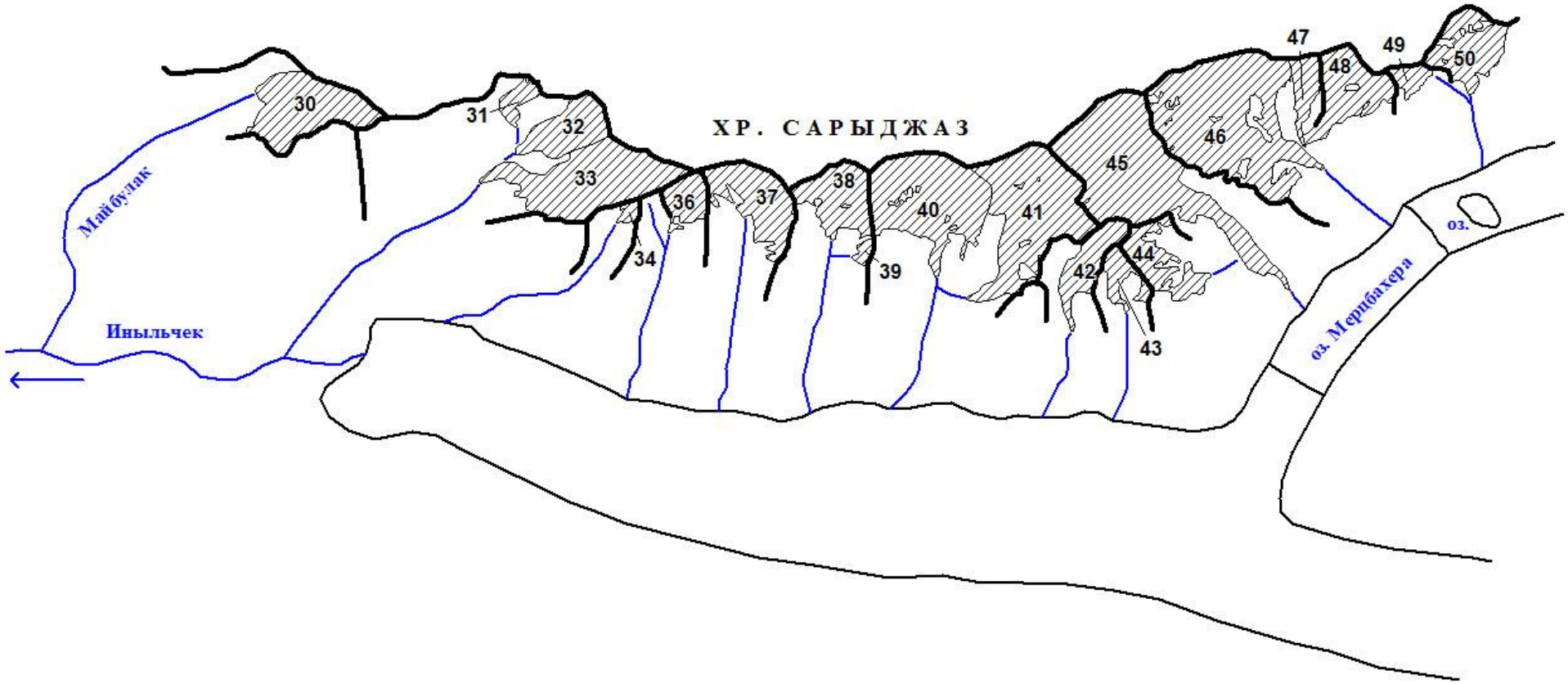


Схема 9-3. Схема расположения ледников бассейнов правых безымянных притоков р. Иныльчека и оз. Мерцбахера.
Условные обозначения см. на схеме 1-1.

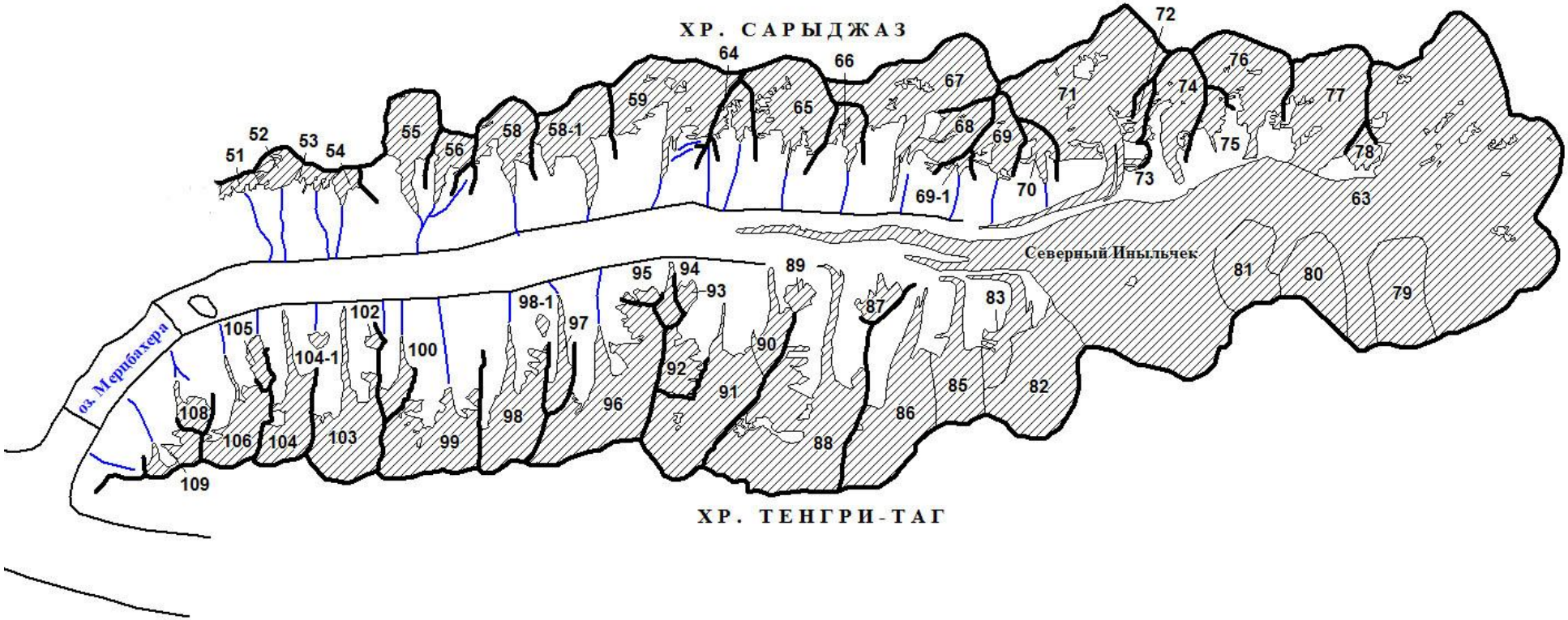


Схема 9-4. Схема расположения ледников бассейна ледника Северный Иныльчек.
Условные обозначения см. на схеме 1-1.

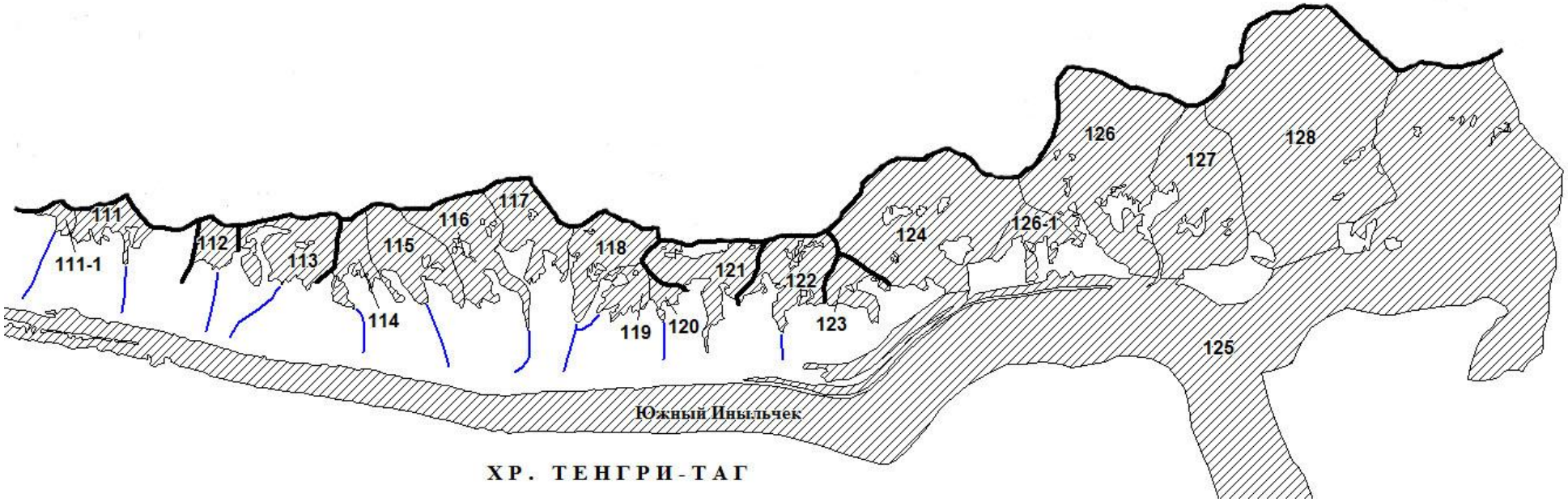


Схема 9-5. Схема расположения ледников бассейна ледника Южный Иныльчек (южный склон хр. Тенгри-Таг).
Условные обозначения см. на схеме 1-1.

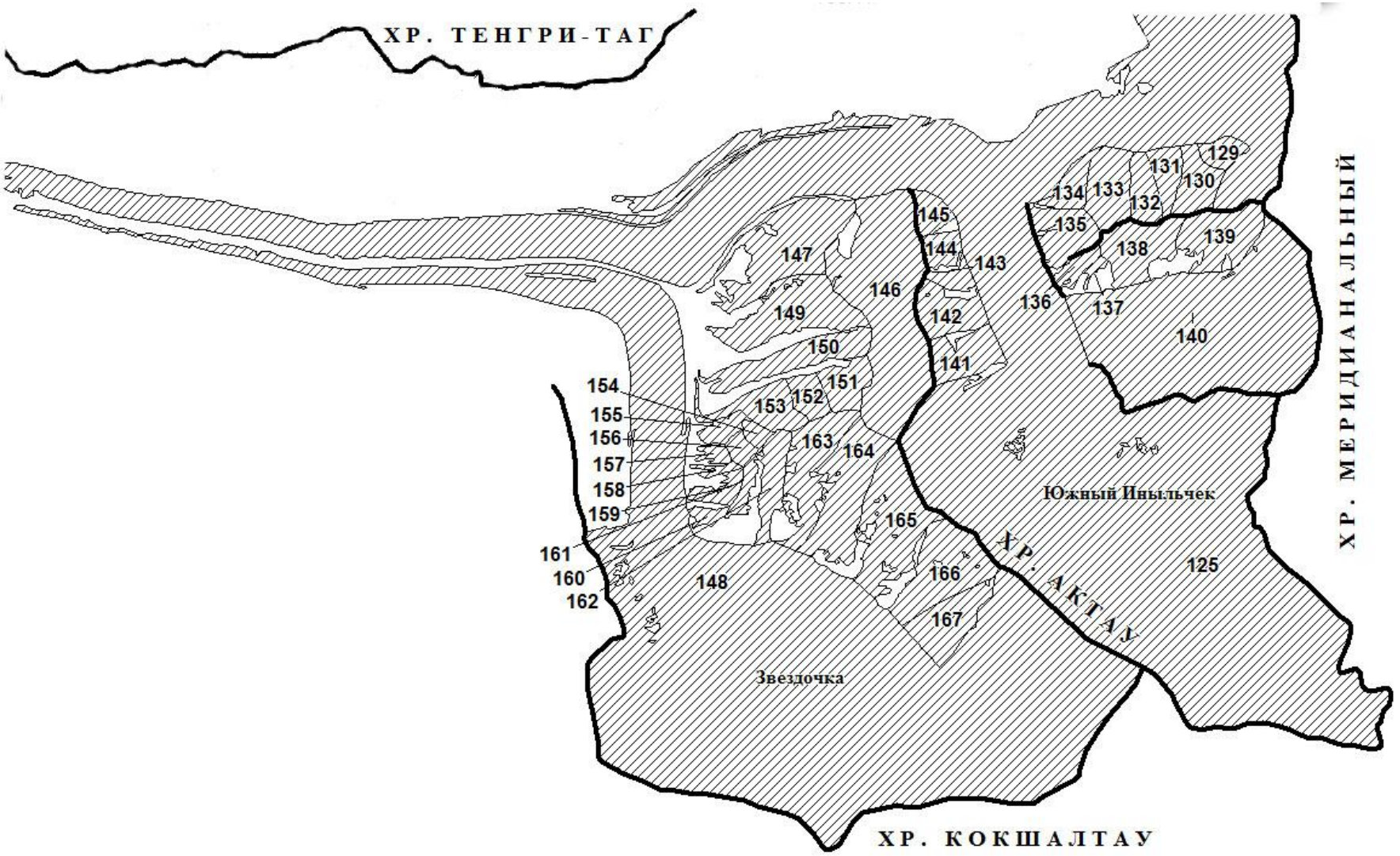


Схема 9-6. Схема расположения ледников бассейна ледника Южный Иныльчек (западный склон хр. Меридионального, северный склон хр. Кокшалтау).
Условные обозначения см. на схеме 1-1.

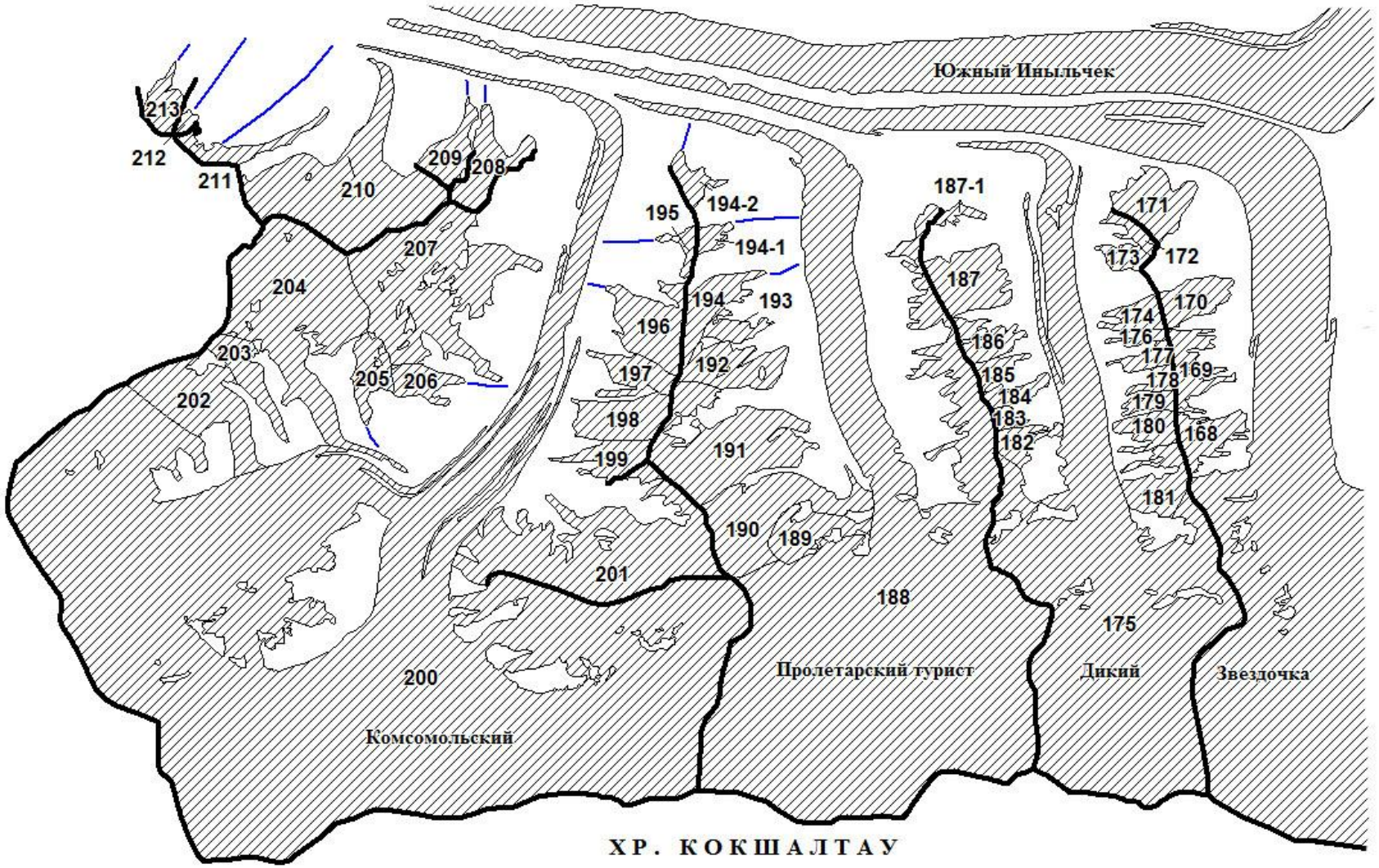


Схема 9-7. Схема расположения ледников бассейнов ледников Дикого, Пролетарский Турист, Комсомольского.
Условные обозначения см. на схеме 1-1.

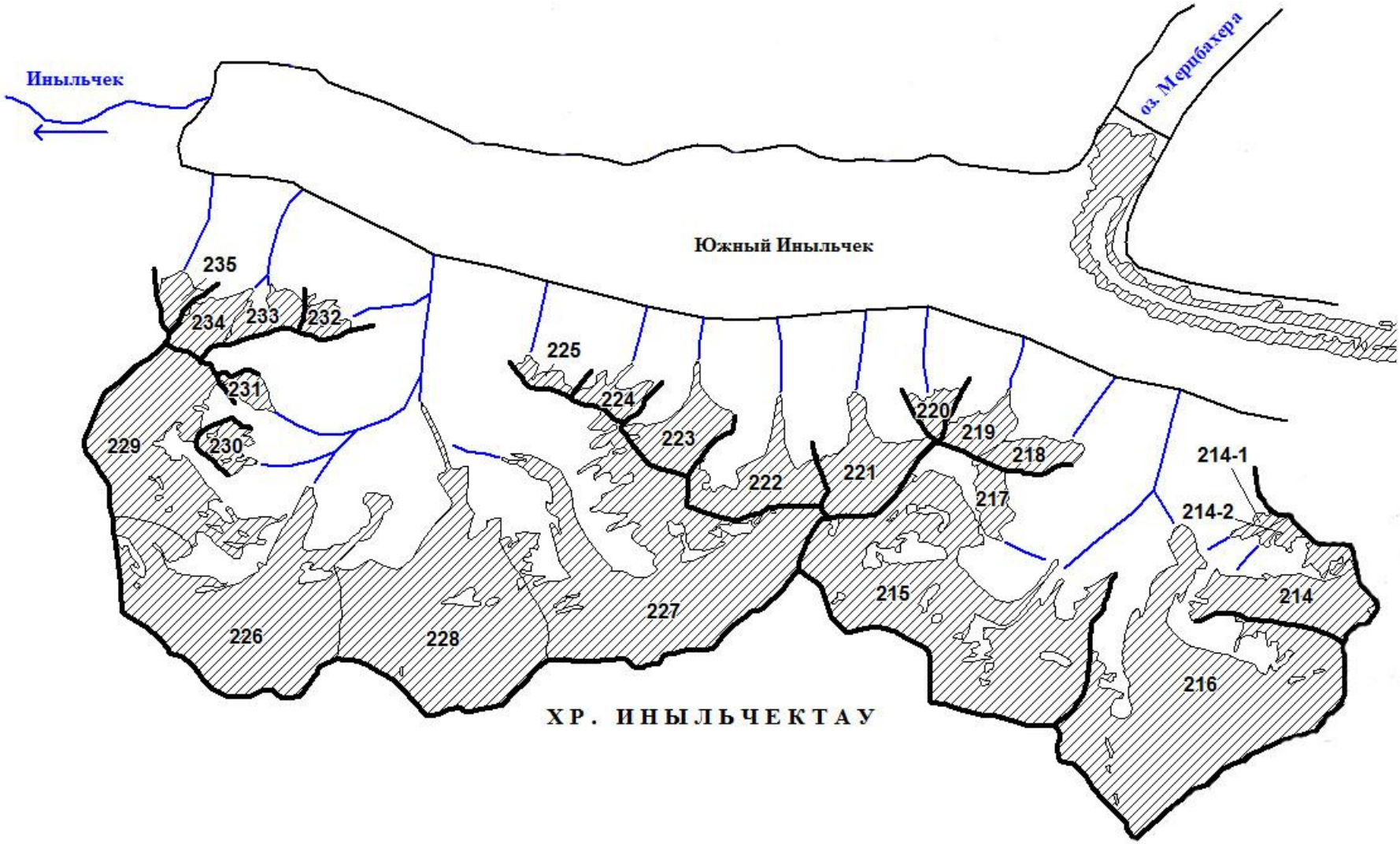


Схема 9-8. Схема расположения ледников бассейна ледника Южный Иныльчек (северный склон хр. Иныльчектау). Условные обозначения см. на схеме 1-1.

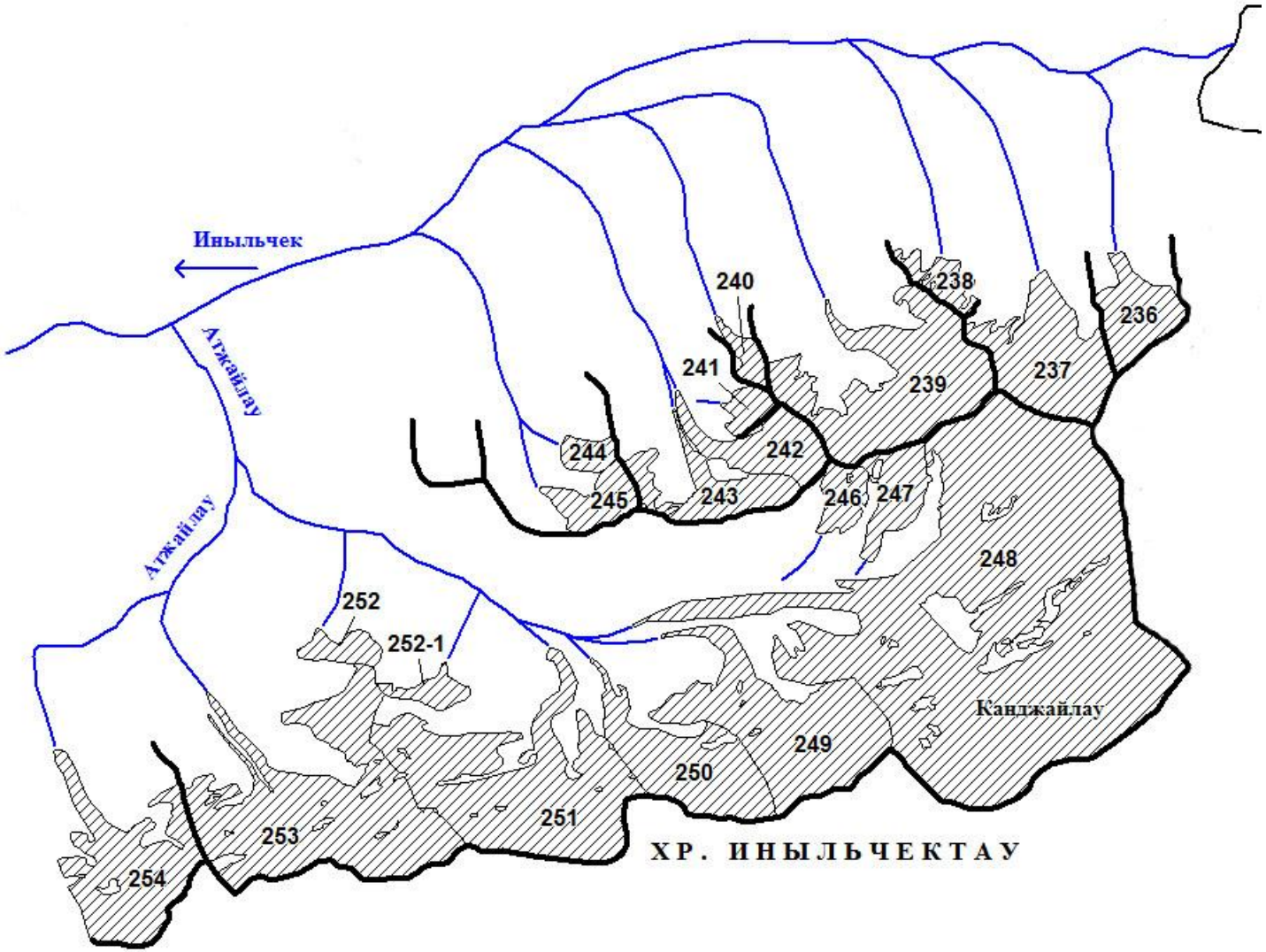


Схема 9-9. Схема расположения ледников бассейнов левых притоков р. Иныльчека и бассейна р. Атдажайлау (Северной). Условные обозначения см. на схеме 1-1.

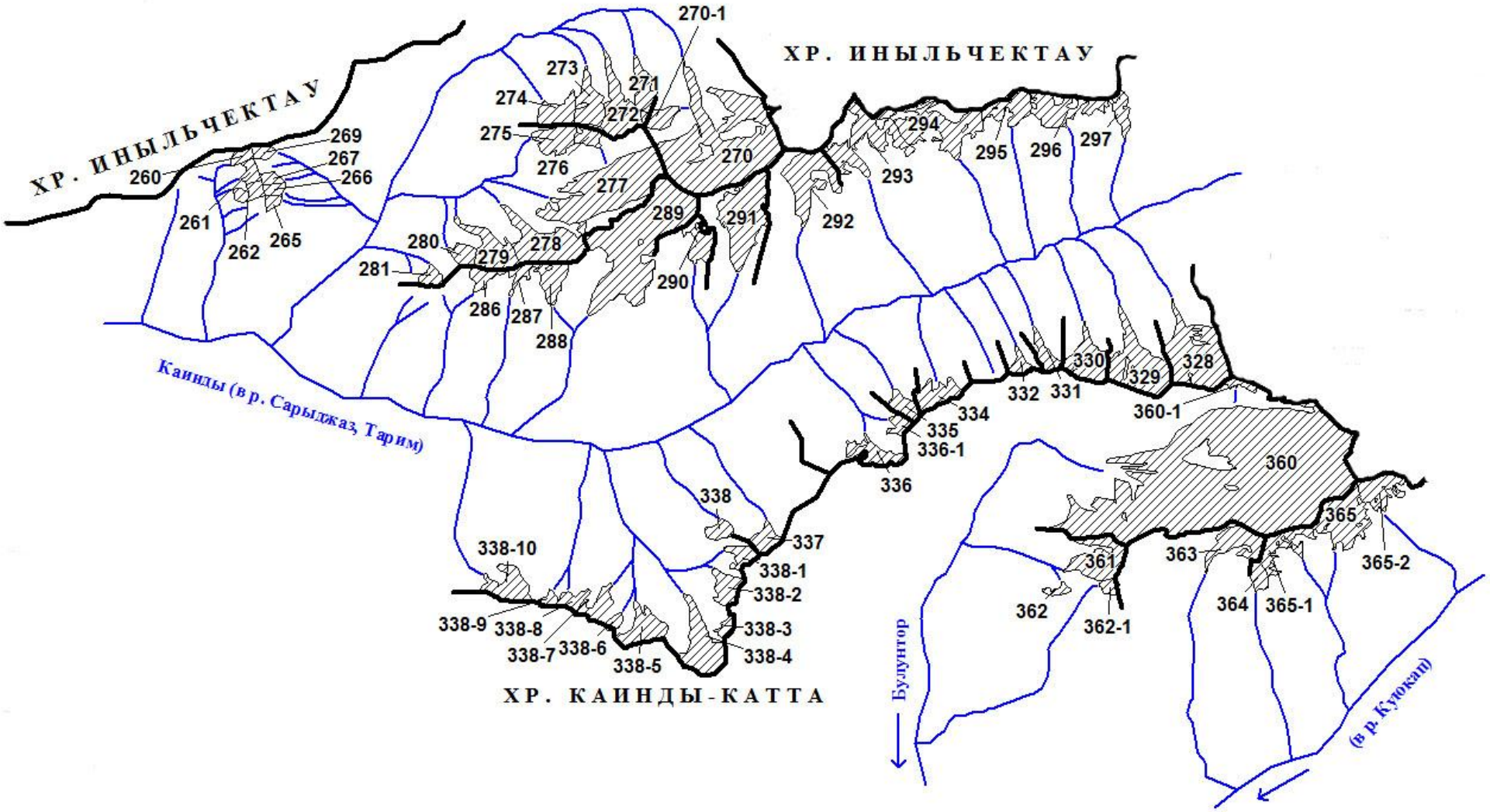


Схема 9-10. Схема расположения ледников бассейнов рек Атдажайлау, Каинды, Булунтор, Куюкап.
Условные обозначения см. на схеме 1-1.

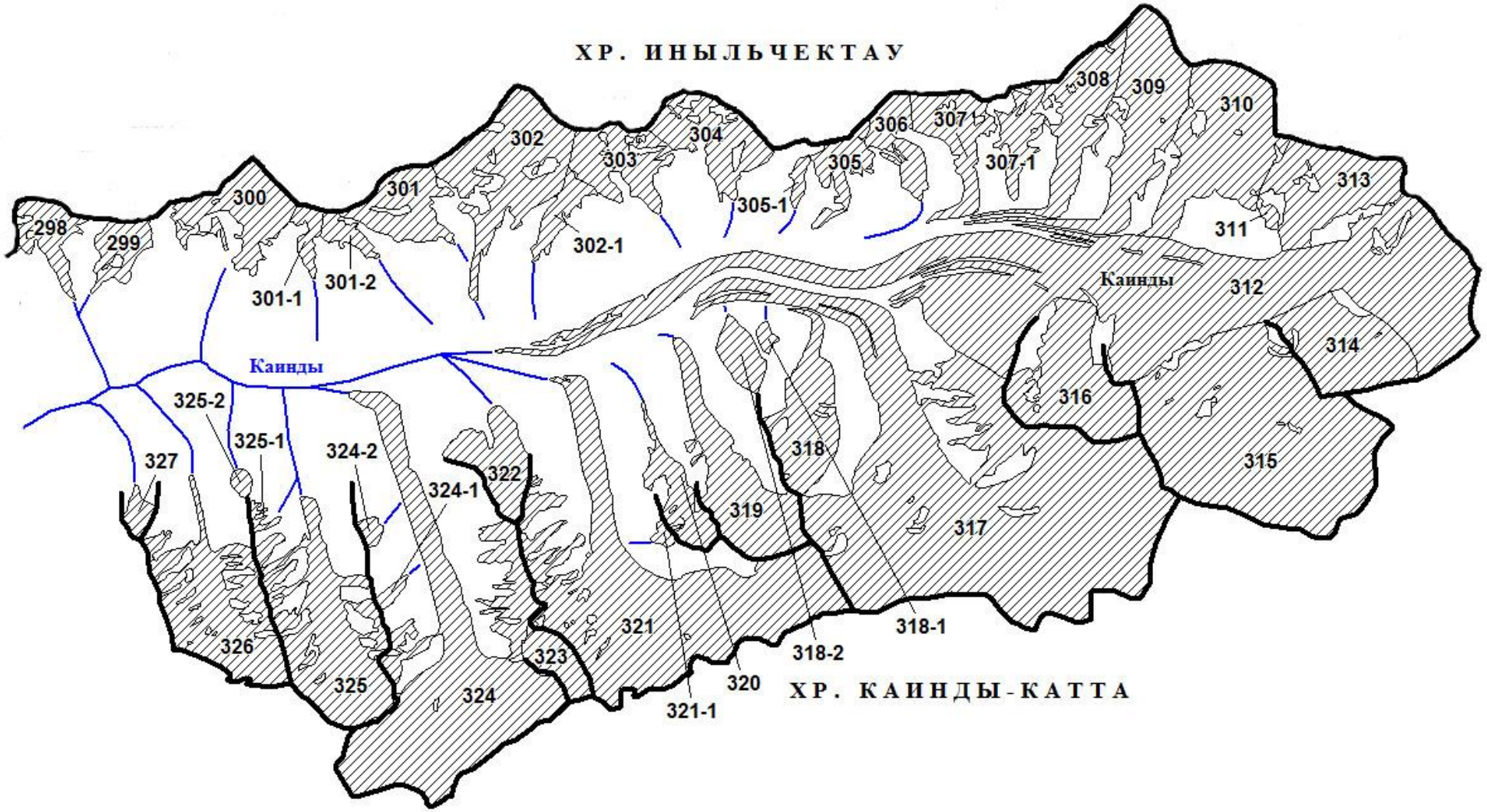


Схема 9-11. Схема расположения ледников бассейна верховьев р. Каинды.
Условные обозначения см. на схеме 1-1.

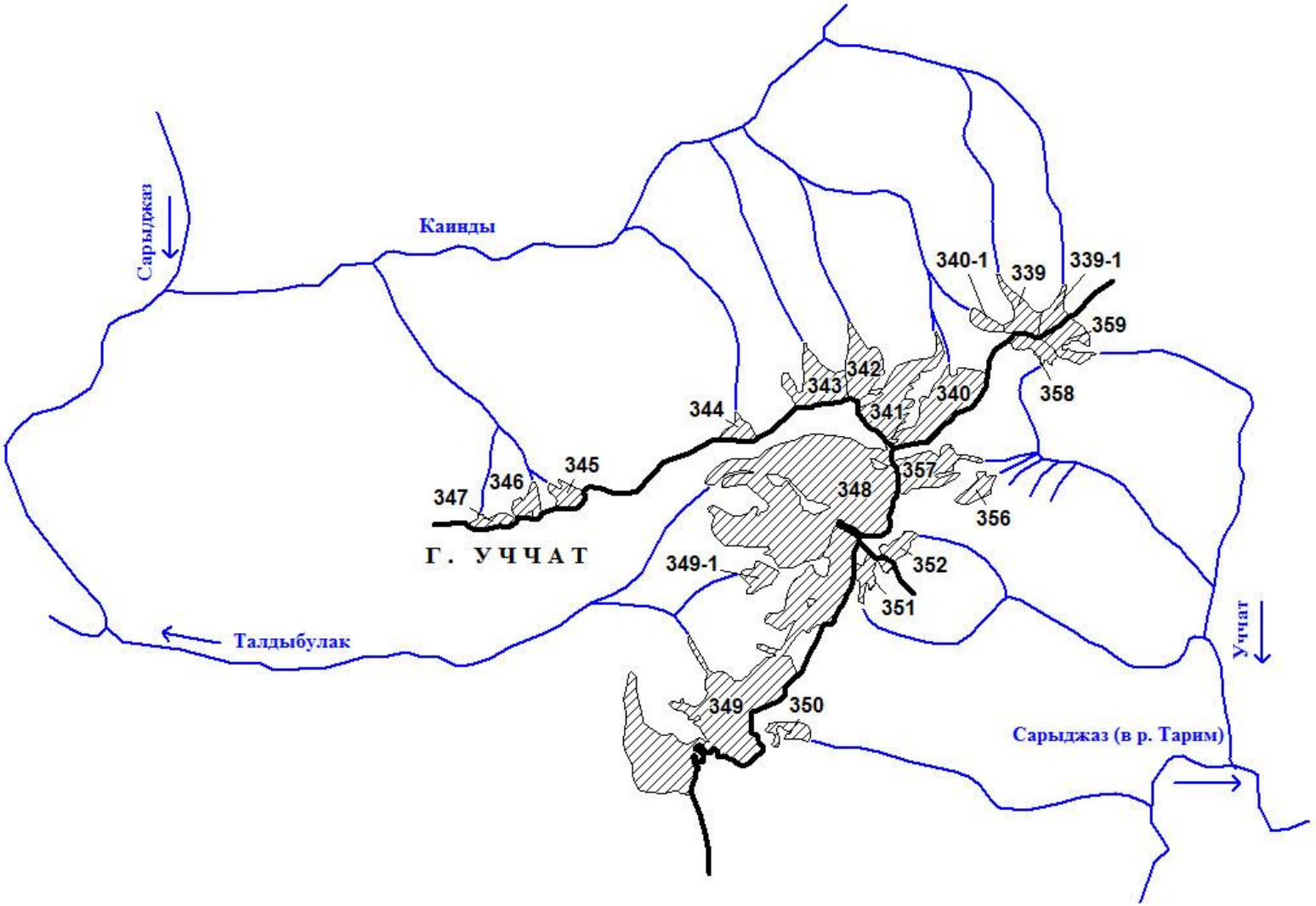


Схема 9-12. Схема расположения ледников бассейнов рек Каинды, Талдыбулак, Уччат.
Условные обозначения см. на схеме 1-1.

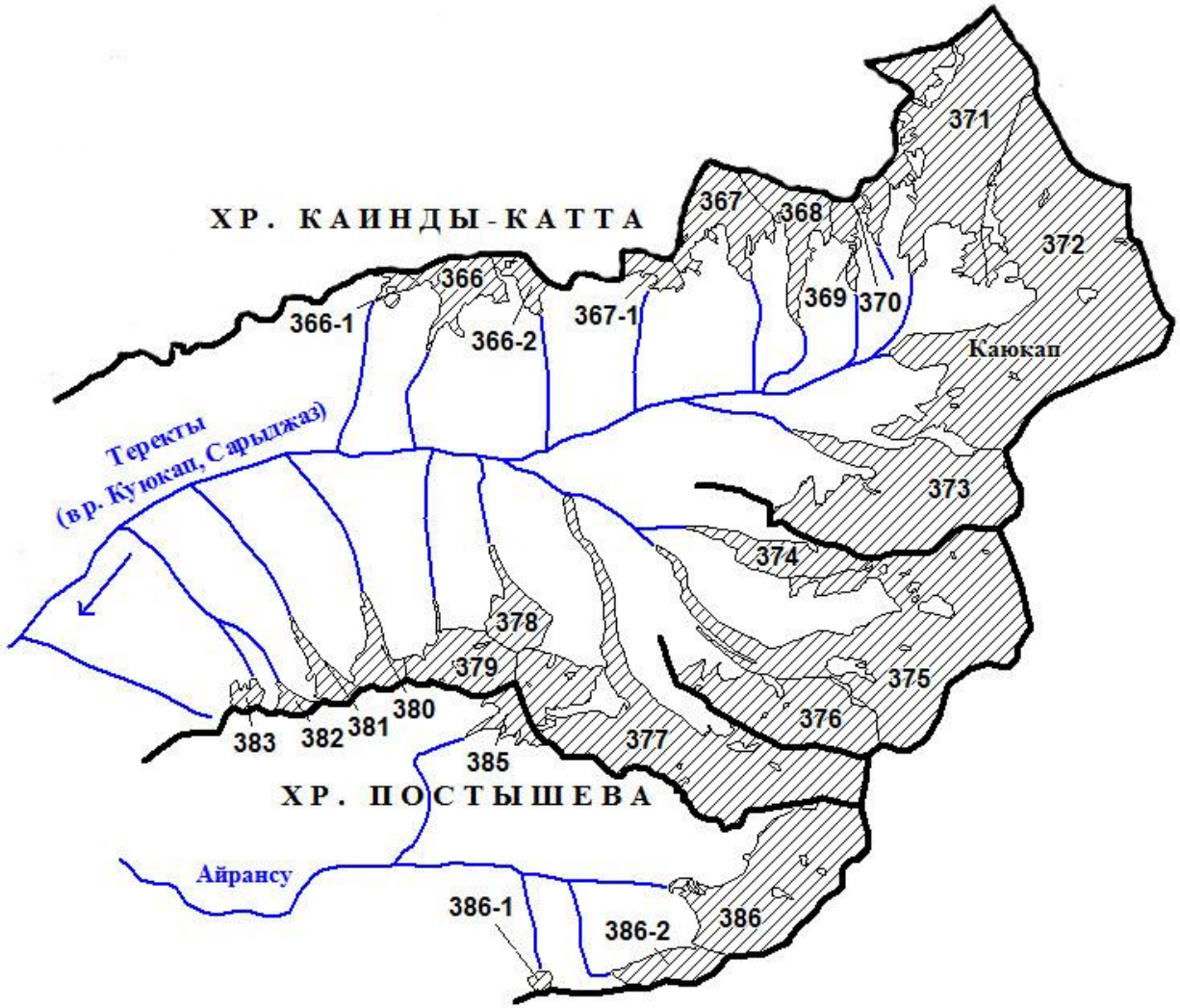


Схема 9-13. Схема расположения ледников бассейнов рек Куюкап и Айрансу.
Условные обозначения см. на схеме 1-1.

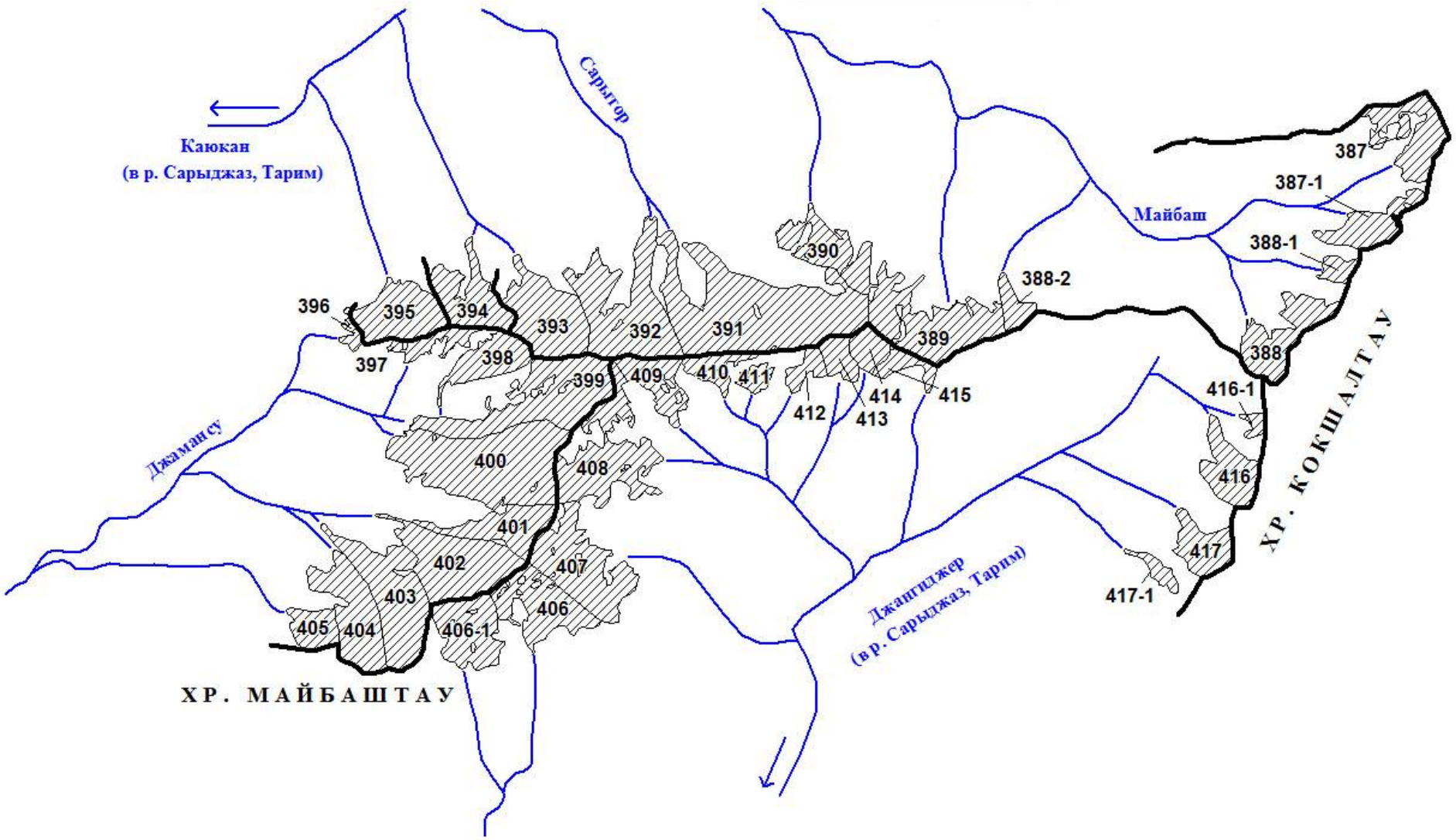


Схема 9-14. Схема расположения ледников бассейнов рек Майбаш, Сарытор, Джамансу, Джангиджер.
Условные обозначения см. на схеме 1-1.

# ОСНОВНЫЕ ТАБЛИЦЫ КАТАЛОГА ЛЕДНИКОВ

## ОСНОВНЫЕ СВЕДЕНИЯ О ЛЕДНИКАХ

| № ледника по схеме | Название | Название реки, вытекающей из ледника | Морфологический тип | Общая экспозиция | Наибольшая длина, км | Площадь, км$^2$ | Высота низшей точки конца ледника | Высота высшей точки ледника | Координаты центра (WGS 84) | |
|---|---|---|---|---|---|---|---|---|---|---|
| | | | | | | | | | долгота | широта |
| **БАССЕЙНЫ ЛЕВЫХ ПРИТОКОВ Р. САРЫ-ДЖАЗА (РЕКИ ИНЫЛЬЧЕК, КАИНДЫ, КУЮКАП)** | | | | | | | | | | |
| **Бассейн правых безымянных притоков р. Иныльчека от устья р. Иныльчека до устья р. Тез (реки Иныльчек, Тарим) - Южный склон хр. Сарыджаз** | | | | | | | | | | |
| **нет ледников** | | | | | | **0.0** | | | | |
| **Кроме того, в бассейнах правых безымянных притоков р. Иныльчека от устья р. Иныльчека до устья р. Тез (реки Иныльчек, Тарим) имеется 1 ледник размером менее 0.1 км$^2$.** | | | | | | | | | | |
| **Итого 1 ледник** | | | | | | **0.1** | | | | |
| **По каталогу ледников СССР (Том 14, Выпуск 2, Часть 9) в данном бассейне имелось 6 ледников, общей площадью 3.0 км$^2$.** | | | | | | | | | | |
| | | | | | | | | | | |
| **Бассейн р. Тез (реки Иныльчек, Сарыджаз, Тарим) - Южный склон хр. Сарыджаз** | | | | | | | | | | |
| **8** | **№ 8** | **Тез** | **дол.** | **СВ** | **1.5** | **0.9** | **3890** | **4510** | **79,19694** | **42,127767** |
| **9-1** | **№ 9-1** | **пр. р. Тез** | | **В** | **0.6** | **0.1** | **4030** | **4270** | **79,196628** | **42,141024** |
| **9** | **№ 9** | **пр. р. Тез** | **вис. дол.** | **ЮВ** | **0.5** | **0.2** | **4130** | **4260** | **79,199106** | **42,146732** |
| **10** | **№ 10** | **пр. р. Тез** | **вис.** | **Ю** | **0.6** | **0.1** | **4120** | **4380** | **79,210948** | **42,150324** |
| **11** | **№ 11** | **пр. р. Тез** | **дол.** | **ЮЗ** | **0.3** | **0.1** | **4140** | **4340** | **79,233637** | **42,155283** |
| **12** | **№ 12** | **пр. р. Тез** | **дол.** | **ЮЗ** | **1.2** | **0.3** | **3990** | **4600** | **79,239671** | **42,151986** |
| **6 ледников** | | | | | | **1.7** | | | | |
| **Кроме того, в бассейне р. Тез имеется 2 ледника размером менее 0.1 км$^2$ каждый, общей площадью 0.1 км$^2$.** | | | | | | | | | | |
| **Итого 8 ледников** | | | | | | **1.8** | | | | |
| **По каталогу ледников СССР (Том 14, Выпуск 2, Часть 9) в данном бассейне имелось 6 ледников, общей площадью 4.4 км$^2$.** | | | | | | | | | | |
| | | | | | | | | | | |

## ОСНОВНЫЕ СВЕДЕНИЯ О ЛЕДНИКАХ

| № ледника по схеме | Название | Название реки, вытекающей из ледника | Морфологи-ческий тип | Общая экспо-зиция | Наиболь-шая длина, км | Площадь, км$^2$ | Высота низшей точки конца ледника | Высота высшей точки ледника | Координаты центра (WGS 84) | |
|---|---|---|---|---|---|---|---|---|---|---|
| | | | | | | | | | долгота | широта |
| **Бассейн р. Шоролу (реки Инылычек, Сарыджаз, Тарим) - Южный склон хр. Сарыджаз** | | | | | | | | | | |
| 14 | № 14 | пр. р. Шоролу | дол. | ЮВ | 2.6 | 1.2 | 3870 | 4620 | 79,26117 | 42,155123 |
| 15 | № 15 | Шоролу | дол. | Ю | 2.2 | 1.3 | 3950 | 4480 | 79,280155 | 42,165709 |
| 16 | № 16 | пр. р. Шоролу | дол. | ЮЗ | 1.1 | 0.3 | 4060 | 4350 | 79,297339 | 42,166857 |
| 16-1 | № 16-1 | пр. р. Шоролу | | ЮЗ | 0.5 | 0.2 | 4050 | 4330 | 79,309172 | 42,166019 |
| 16-2 | № 16-2 | пр. р. Шоролу | | ЮЗ | 0.5 | 0.1 | 4130 | 4440 | 79,311575 | 42,169749 |
| 5 ледников | | | | | | 3.1 | | | | |
| По каталогу ледников СССР (Том 14, Выпуск 2, Часть 9) в данном бассейне имелось 3 ледника, общей площадью 4.4 км$^2$. | | | | | | | | | | |
| | | | | | | | | | | |
| **Бассейн правого безымянного притока р. Инылычека между устьями рек Шоролу и Карашилби (реки Инылычек, Сарыджаз, Тарим) - Южный склон хр. Сарыджаз** | | | | | | | | | | |
| нет ледников | | | | | | 0.0 | | | | |
| Кроме того, в бассейне правого безымянного притока р. Инылычека между устьями рек Шоролу и Карашилби (реки Инылычек, Сарыджаз, Тарим) имеется 2 ледника размерами менее 0.1 км$^2$ каждый, общей площадью 0.1 км$^2$. | | | | | | | | | | |
| Итого 2 ледника | | | | | | 0.1 | | | | |
| По каталогу ледников СССР (Том 14, Выпуск 2, Часть 9) в данном бассейне имелся 1 ледник площадью 0.6 км$^2$. | | | | | | | | | | |
| | | | | | | | | | | |
| **Бассейн р. Карашилби (реки Инылычек, Сарыджаз, Тарим) - Южный склон хр. Сарыджаз** | | | | | | | | | | |
| 18 | № 18 | Карашилби | дол. | ЮВ | 2.0 | 0.9 | 4000 | 4510 | 79,314145 | 42,173669 |
| 1 ледник | | | | | | 0.9 | | | | |
| По каталогу ледников СССР (Том 14, Выпуск 2, Часть 9) в данном бассейне имелся 1 ледник площадью 1.4 км$^2$. | | | | | | | | | | |
| | | | | | | | | | | |
| **Бассейн р. Джайилматалдыбулак (реки Инылычек, Сарыджаз, Тарим) - Южный склон хр. Сарыджаз** | | | | | | | | | | |
| 19 | № 19 | пр. р. Джайилматалдыбулак | дол. | ЮВ | 2.0 | 0.9 | 3950 | 4650 | 79,338398 | 42,180862 |

## ОСНОВНЫЕ СВЕДЕНИЯ О ЛЕДНИКАХ

| № ледника по схеме | Название | Название реки, вытекающей из ледника | Морфологи-ческий тип | Общая экспо-зиция | Наиболь-шая длина, км | Площадь, км$^2$ | Высота низшей точки конца ледника | Высота высшей точки ледника | Координаты центра (WGS 84) | |
|---|---|---|---|---|---|---|---|---|---|---|
| | | | | | | | | | долгота | широта |
| 20 | № 20 | Джайилматалдыбулак | дол. | ЮВ | 1.3 | 1.0 | 4100 | 4600 | 79,349431 | 42,201282 |
| 20-1 | № 20-1 | Джайилматалдыбулак | | ЮВ | 1.2 | 0.4 | 4080 | 4570 | 79,341483 | 42,19216 |
| 3 ледника | | | | | | 2.3 | | | | |
| Кроме того, в бассейне р. Джайилматалдыбулак имеется 6 ледников размерами менее 0.1 км$^2$ каждый, общей площадью 0.3 км$^2$. | | | | | | | | | | |
| Итого 9 ледников | | | | | | 2.6 | | | | |
| По каталогу ледников СССР (Том 14, Выпуск 2, Часть 9) в данном бассейне имелось 3 ледника, общей площадью 6.0 км$^2$. | | | | | | | | | | |
| | | | | | | | | | | |
| Бассейн р. Тюндук-Алма (реки Инильчек, Сарыджаз, Тарим) - Южный склон хр. Сарыджаз | | | | | | | | | | |
| 22 | № 22 | Тюндук-Алма | дол. | Ю | 1.3 | 0.9 | 4030 | 4410 | 79,384948 | 42,206489 |
| 1 ледник | | | | | | 0.9 | | | | |
| По каталогу ледников СССР (Том 14, Выпуск 2, Часть 9) в данном бассейне имелся 1 ледник площадью 2.0 км$^2$. | | | | | | | | | | |
| | | | | | | | | | | |
| Бассейн р. Талдыбулак (реки Инильчек, Сарыджаз, Тарим) - Южный склон хр. Сарыджаз | | | | | | | | | | |
| 23 | № 23 | Талдыбулак | дол. | Ю | 2.7 | 1.2 | 4020 | 4470 | 79,409035 | 42,210487 |
| 25 | № 25 | пр. р. Талдыбулак | дол. | Ю | 1.1 | 0.2 | 4070 | 4330 | 79,436088 | 42,214071 |
| 26 | № 26 | пр. р. Талдыбулак | дол. | ЮВ | 1.8 | 0.7 | 3990 | 4380 | 79,449177 | 42,214283 |
| 3 ледника | | | | | | 2.1 | | | | |
| Кроме того, в бассейне р. Талдыбулак имеется 2 ледника размерами менее 0.1 км$^2$ каждый, общей площадью 0.2 км$^2$. | | | | | | | | | | |
| Итого 5 ледников | | | | | | 2.3 | | | | |
| По каталогу ледников СССР (Том 14, Выпуск 2, Часть 9) в данном бассейне имелось 4 ледника, общей площадью 5.1 км$^2$. | | | | | | | | | | |
| | | | | | | | | | | |

## ОСНОВНЫЕ СВЕДЕНИЯ О ЛЕДНИКАХ

| № ледника по схеме | Название | Название реки, вытекающей из ледника | Морфологи-ческий тип | Общая экспо-зиция | Наиболь-шая длина, км | Площадь, км$^2$ | Высота низшей точки конца ледника | Высота высшей точки ледника | Координаты центра (WGS 84) | |
|---|---|---|---|---|---|---|---|---|---|---|
| | | | | | | | | | долгота | широта |
| **Бассейн правого безымянного притока р. Иныльчека между устьями рек Талдыбулак и Дешо (реки Иныльчек, Сарыджаз, Тарим) - Южный склон хр. Сарыджаз** | | | | | | | | | | |
| 27 | № 27 | пр. р. Иныльчека | дол. | Ю | 1.3 | 0.3 | 4040 | 4400 | 79,463944 | 42,21402 |
| 1 ледник | | | | | | 0.3 | | | | |
| По каталогу ледников СССР (Том 14, Выпуск 2, Часть 9) в данном бассейне имелся 1 ледник площадью 0.9 км$^2$. | | | | | | | | | | |
| | | | | | | | | | | |
| **Бассейн р. Дешо (реки Иныльчек, Сарыджаз, Тарим) - Южный склон хр. Сарыджаз** | | | | | | | | | | |
| 28 | № 28 | Дешо | дол. | ЮВ | 1.0 | 0.3 | 3960 | 4270 | 79,475893 | 42,215332 |
| 29 | № 29 | Дешо | дол. | ЮВ | 0.5 | 0.2 | 4060 | 4200 | 79,495103 | 42,226001 |
| 2 ледника | | | | | | 0.5 | | | | |
| По каталогу ледников СССР (Том 14, Выпуск 2, Часть 9) в данном бассейне имелось 2 ледника, общей площадью 1.6 км$^2$. | | | | | | | | | | |
| | | | | | | | | | | |
| **Бассейн р. Майбулак (реки Иныльчек, Сарыджаз, Тарим) - Южный склон хр. Сарыджаз** | | | | | | | | | | |
| 30 | № 30 | Майбулак | вис. дол. | ЮЗ | 2.3 | 1.7 | 3810 | 4500 | 79,644851 | 42,235996 |
| 1 ледник | | | | | | 1.7 | | | | |
| По каталогу ледников СССР (Том 14, Выпуск 2, Часть 9) в данном бассейне имелся 1 ледник площадью 0.5 км$^2$. | | | | | | | | | | |
| | | | | | | | | | | |
| **Бассейны правых безымянных притоков р. Иныльчека (реки Иныльчек, Сарыджаз, Тарим) - Южный склон хр. Сарыджаз** | | | | | | | | | | |
| 31 | № 31 | | вис. дол. | Ю | 0.9 | 0.3 | 4120 | 4440 | 79,685188 | 42,238566 |
| 32 | № 32 | | кар.-дол. | ЮЗ | 1.6 | 0.9 | 3920 | 4710 | 79,694082 | 42,235167 |
| 33 | № 33 | пр. р. Иныльчека | дол. | ЮЗ | 3.6 | 2.4 | 3740 | 4950 | 79,698674 | 42,227185 |
| 34 | № 34 | | кар.-вис. | Ю | 0.5 | 0.1 | 4290 | 4730 | 79,707423 | 42,222511 |
| 36 | № 36 | | вис. | Ю | 1.1 | 0.5 | 4130 | 4990 | 79,718471 | 42,223918 |

## ОСНОВНЫЕ СВЕДЕНИЯ О ЛЕДНИКАХ

| № ледника по схеме | Название | Название реки, вытекающей из ледника | Морфологи-ческий тип | Общая экспо-зиция | Наиболь-шая длина, км | Площадь, км$^2$ | Высота низшей точки конца ледника | Высота высшей точки ледника | Координаты центра (WGS 84) | |
|---|---|---|---|---|---|---|---|---|---|---|
| | | | | | | | | | долгота | широта |
| 37 | № 37 | | дол. | Ю | 1.0 | 1.3 | 4120 | 5010 | 79,730603 | 42,222622 |
| 38 | № 38 | | дол. | Ю | 1.4 | 1.1 | 4150 | 5150 | 79,747812 | 42,224596 |
| 39 | № 39 | | кар.-вис. | ЮЗ | 0.5 | 0.1 | 4280 | 4610 | 79,754398 | 42,217092 |
| 40 | № 40 | | дол. | Ю | 2.5 | 2.5 | 3800 | 5260 | 79,767412 | 42,222681 |
| 41 | № 41 | | кар.-дол. | ЮЗ | 3.0 | 2.8 | 3890 | 5260 | 79,786369 | 42,221399 |
| 42 | № 42 | | кар.-вис. | Ю | 2.2 | 0.8 | 3900 | 4920 | 79,800527 | 42,214037 |
| 43 | № 43 | | дол. | Ю | 1.2 | 0.4 | 4210 | 4890 | 79,805264 | 42,213617 |
| 12 ледников | | | | | | 13.2 | | | | |
| Кроме того, в бассейнах правых безымянных притоков р. Иныльчека имеется 4 ледника размерами менее 0.1 км$^2$ каждый, общей площадью 0.2 км$^2$. | | | | | | | | | | |
| Итого 16 ледников | | | | | | 13.4 | | | | |
| По каталогу ледников СССР (Том 14, Выпуск 2, Часть 9) в данном бассейне имелось 13 ледников, общей площадью 16.3 км$^2$. | | | | | | | | | | |
| | | | | | | | | | | |
| Бассейны безымянных рек, впадающих в оз. Мерцбахера (реки Иныльчек, Сарыджаз, Тарим) - Южный склон хр. Сарыджаз | | | | | | | | | | |
| 44 | № 44 | Река впадающая в оз. Мерцбахера | кар.-дол. | ЮВ | 1.1 | 0.8 | 3950 | 4920 | 79,814906 | 42,21688 |
| 45 | № 45 | Река впадающая в оз. Мерцбахера | дол. | ЮВ | 4.7 | 3.9 | 3360 | 5170 | 79,815963 | 42,227103 |
| 46 | № 46 | Река впадающая в оз. Мерцбахера | дол. | ЮВ | 3.4 | 4.2 | 3630 | 5150 | 79,828759 | 42,23661 |
| 47 | № 47 | | кар.-вис. | Ю | 1.6 | 0.4 | 3900 | 4690 | 79,841944 | 42,240478 |
| 48 | № 48 | | кар. | Ю | 1.8 | 1.2 | 3910 | 5160 | 79,851732 | 42,24103 |
| 49 | № 49 | | кар. | Ю | 0.8 | 0.3 | 4690 | 5160 | 79,862965 | 42,243363 |
| 50 | № 50 | | кар.-дол. | Ю | 1.4 | 1.1 | 4040 | 4860 | 79,874383 | 42,24814 |
| 7 ледников | | | | | | 11.9 | | | | |

## ОСНОВНЫЕ СВЕДЕНИЯ О ЛЕДНИКАХ

| № ледника по схеме | Название | Название реки, вытекающей из ледника | Морфологи-ческий тип | Общая экспо-зиция | Наиболь-шая длина, км | Площадь, км$^2$ | Высота низшей точки конца ледника | Высота высшей точки ледника | Координаты центра (WGS 84) | |
|---|---|---|---|---|---|---|---|---|---|---|
| | | | | | | | | | долгота | широта |
| Кроме того, в бассейнах безымянных рек, впадающих в оз. Мерцбахера имеется 2 ледника размерами менее 0.1 км$^2$ каждый, общей площадью 0.1 км$^2$. | | | | | | | | | | |
| Итого 9 ледников | | | | | | 12.0 | | | | |
| По каталогу ледников СССР (Том 14, Выпуск 2, Часть 9) в данном бассейне имелось 13 ледников, общей площадью 10.7 км$^2$, в том числе: 7 ледников размерами более 0.1 км$^2$ каждый, общей площадью 10.3 км$^2$ и 6 ледников размером менее 0.4 км$^2$. | | | | | | | | | | |
| | | | | | | | | | | |
| Бассейн ледника Северный Иныльчек (оз. Мерцбахера, реки Иныльчек, Сарыджаз, Тарим) - Южный склон хр. Сарыджаз | | | | | | | | | | |
| 51 | № 51 | | кар. | Ю | 0.5 | 0.3 | 4490 | 4910 | 79,888405 | 42,251465 |
| 52 | № 52 | | кар. | Ю | 1.0 | 0.8 | 4300 | 5030 | 79,900217 | 42,255551 |
| 53 | № 53 | | кар. | Ю | 0.8 | 0.4 | 4310 | 4990 | 79,90628 | 42,253512 |
| 54 | № 54 | | кар. | Ю | 1.1 | 0.4 | 4100 | 4860 | 79,92201 | 42,252054 |
| 55 | № 55 | | вис. дол. | Ю | 3.2 | 2.5 | 3710 | 5120 | 79,940138 | 42,259668 |
| 56 | № 56 | | вис. дол. | ЮЗ | 2.1 | 1.0 | 3950 | 5000 | 79,953104 | 42,256419 |
| 58 | № 58 | | вис. дол. | Ю | 2.4 | 2.0 | 3980 | 5130 | 79,968672 | 42,261417 |
| 58-1 | № 58-1 | | | Ю | 3.2 | 2.9 | 3710 | 5180 | 79,988853 | 42,26173 |
| 59 | № 59 | | дол. | Ю | 3.6 | 4.7 | 3860 | 5430 | 80,019646 | 42,267909 |
| 63 | Северный Иныльчек | оз. Мерцбахера | сл. дол. | З | 34.3 | 70,7 | 3700 | 6590 | 80,228279 | 42,251374 |
| 64 | № 64 | | дол. | ЮЗ | 1.9 | 0.8 | 4260 | 5420 | 80,03481 | 42,269822 |
| 65 | № 65 | | дол. | Ю | 2.9 | 3.9 | 3980 | 5430 | 80,05375 | 42,269155 |
| 66 | № 66 | | дол. | ЮЗ | 1.7 | 0.9 | 4190 | 5200 | 80,05375 | 42,264015 |
| 67 | № 67 | | дол. | Ю | 5.5 | 6.0 | 3790 | 5770 | 80,090933 | 42,26718 |
| 68 | № 68 | | вис. дол. | ЮЗ | 3.2 | 1.8 | 3940 | 5600 | 80,100413 | 42,264956 |
| 69 | № 69 | | кар.-дол. | Ю | 2.2 | 1.6 | 4350 | 5740 | 80,118232 | 42,264645 |
| 69-1 | № 69-1 | | | Ю | 0.7 | 0.2 | 4550 | 5000 | 80,106044 | 42,258737 |

## ОСНОВНЫЕ СВЕДЕНИЯ О ЛЕДНИКАХ

| № ледника по схеме | Название | Название реки, вытекающей из ледника | Морфологи-ческий тип | Общая экспо-зиция | Наиболь-шая длина, км | Площадь, км$^2$ | Высота низшей точки конца ледника | Высота высшей точки ледника | Координаты центра (WGS 84) | |
|---|---|---|---|---|---|---|---|---|---|---|
| | | | | | | | | | долгота | широта |
| 70 | № 70 | | кар. | ЮВ | 1.9 | 0.7 | 4180 | 5270 | 80,129783 | 42,261266 |
| 71 | № 71 | | дол. | Ю | 8.5 | 8.6 | 3850 | 5770 | 80,138791 | 42,26861 |
| 72 | № 72 | | кар.-дол. | ЮЗ | 1.8 | 0.6 | 4230 | 5260 | 80,160276 | 42,270787 |
| 73 | № 73 | | кар. | Ю | 0.8 | 0.1 | 4110 | 4570 | 80,160073 | 42,259061 |
| 74 | № 74 | | кар. | Ю | 4.6 | 2.7 | 4000 | 5720 | 80,17044 | 42,268273 |
| 75 | № 75 | | кар. | Ю | 1.9 | 0.6 | 4150 | 5430 | 80,18325 | 42,267839 |
| 76 | № 76 | | склон. | Ю | 3.6 | 4.2 | 4160 | 5720 | 80,191163 | 42,274316 |
| 77 | № 77 | | склон. | Ю | 3.4 | 4.9 | 4200 | 5550 | 80,217124 | 42,27134 |
| 78 | № 78 | | кар. | Ю | 1.3 | 0.6 | 4420 | 4970 | 80,229055 | 42,263405 |
| 26 ледников | | | | | | 123.9 | | | | |
| Кроме того, в бассейне ледника Северный Иныльчек в пределах южного склона хр. Сарыджаза имеется 20 ледников размерами менее 0.1 км$^2$ каждый, общей площадью 1.0 км$^2$. | | | | | | | | | | |
| Итого 46 ледников | | | | | | 124.9 | | | | |
| По каталогу ледников СССР (Том 14, Выпуск 2, Часть 9) в данном бассейне имелось 40 ледников, общей площадью 137.5 км$^2$, в том числе: 28 ледников размерами более 0.1 км$^2$ каждый, общей площадью 136.7 км$^2$ и 12 ледников размером менее 0.8 км$^2$. | | | | | | | | | | |
| | | | | | | | | | | |
| Бассейн ледника Северный Иныльчек (оз. Мерцбахера, реки Иныльчек, Сарыджаз, Тарим) - Северный склон хр. Тенгри-Таг | | | | | | | | | | |
| 79 | № 79 | | склон. | СЗ | 2.8 | 3.6 | 5450 | 6190 | 80,243075 | 42,225537 |
| 80 | № 80 | | склон. | С | 2.8 | 2.6 | 4310 | 5610 | 80,211909 | 42,235894 |
| 81 | № 81 | | склон. | С | 2.2 | 2.8 | 4240 | 5580 | 80,196482 | 42,237036 |
| 82 | № 82 | | склон. | С | 3.6 | 5.2 | 4270 | 5900 | 80,124875 | 42,21558 |
| 83 | № 83 | | дол. | С | 4.2 | 1.6 | 3860 | 5230 | 80,117197 | 42,221068 |
| 85 | № 85 | | дол. | С | 4.1 | 2.8 | 3850 | 5780 | 80,106942 | 42,215757 |
| 86 | № 86 | | дол. | С | 5.6 | 5.5 | 3850 | 5280 | 80,086947 | 42,208793 |

## ОСНОВНЫЕ СВЕДЕНИЯ О ЛЕДНИКАХ

| № ледника по схеме | Название | Название реки, вытекающей из ледника | Морфологи-ческий тип | Общая экспо-зиция | Наиболь-шая длина, км | Площадь, км$^2$ | Высота низшей точки конца ледника | Высота высшей точки ледника | Координаты центра (WGS 84) | |
|---|---|---|---|---|---|---|---|---|---|---|
| | | | | | | | | | долгота | широта |
| 87 | № 87 | | кар. | С | 1.3 | 0.7 | 3780 | 4660 | 80,083654 | 42,228167 |
| 88 | № 88 | | дол. | С | 7.7 | 8.9 | 3740 | 5400 | 80,055451 | 42,209513 |
| 89 | № 89 | | кар. | С | 0.9 | 0.4 | 3740 | 4520 | 80,05802 | 42,229154 |
| 90 | № 90 | | кар.-дол. | С | 2.8 | 1.2 | 3730 | 5060 | 80,050583 | 42,222077 |
| 91 | № 91 | | дол. | С | 4.6 | 5.8 | 3750 | 5270 | 80,029941 | 42,209532 |
| 92 | № 92 | | кар.-дол. | С | 1.0 | 1.3 | 3990 | 5030 | 80,023793 | 42,214189 |
| 93 | № 93 | | вис. | С | 0.8 | 0.3 | 3740 | 4530 | 80,025753 | 42,228974 |
| 94 | № 94 | | вис. | С | 1.7 | 0.6 | 3680 | 4860 | 80,019233 | 42,22805 |
| 95 | № 95 | | вис. | СЗ | 0.5 | 0.3 | 3700 | 4450 | 80,010125 | 42,230298 |
| 96 | № 96 | | дол. | С | 4.6 | 6.9 | 3650 | 5260 | 79,997274 | 42,209812 |
| 97 | № 97 | | дол. | С | 3.0 | 0.9 | 3630 | 4670 | 79,986397 | 42,215078 |
| 98 | № 98 | | дол. | С | 3.8 | 3.5 | 3700 | 5590 | 79,972194 | 42,204734 |
| 98-1 | № 98-1 | | | С | 0.6 | 0.1 | 3620 | 4340 | 79,97968 | 42,223215 |
| 99 | № 99 | | дол. | С | 3.2 | 4.6 | 3700 | 5450 | 79,938587 | 42,201331 |
| 100 | № 100 | | дол. | С | 2.3 | 0.7 | 3600 | 4680 | 79,936631 | 42,210955 |
| 102 | № 102 | | вис. | СЗ | 0.5 | 0.1 | 3810 | 4330 | 79,928891 | 42,21804 |
| 103 | № 103 | | дол. | С | 4.5 | 3.8 | 3460 | 4930 | 79,922268 | 42,204815 |
| 104 | № 104 | | дол. | С | 4.2 | 2.4 | 3370 | 4930 | 79,903671 | 42,206709 |
| 104-1 | № 104-1 | | | С | 0.4 | 0.1 | 3650 | 4010 | 79,912031 | 42,21789 |
| 105 | № 105 | | вис. | С | 1.4 | 0.5 | 3850 | 4480 | 79,894109 | 42,211724 |
| 106 | № 106 | | дол. | С | 3.1 | 2.1 | 3730 | 4940 | 79,885985 | 42,200718 |
| 108 | № 108 | | кар.-дол. | С | 1.6 | 0.7 | 3760 | 4650 | 79,875123 | 42,201763 |
| 109 | № 109 | | кар.-дол. | СЗ | 1.1 | 0.9 | 3650 | 4790 | 79,86835 | 42,191585 |

## ОСНОВНЫЕ СВЕДЕНИЯ О ЛЕДНИКАХ

| № ледника по схеме | Название | Название реки, вытекающей из ледника | Морфологи-ческий тип | Общая экспо-зиция | Наиболь-шая длина, км | Площадь, км$^2$ | Высота низшей точки конца ледника | Высота высшей точки ледника | Координаты центра (WGS 84) | |
|---|---|---|---|---|---|---|---|---|---|---|
| | | | | | | | | | долгота | широта |
| **31 ледник** | | | | | | **72.7** | | | | |
| **Кроме того, в бассейне ледника Северный Иныльчек в пределах северного склона хр. Тенгри-Таг имеется 14 ледников размерами менее 0.1 км$^2$ каждый, общей площадью 1.1 км$^2$.** | | | | | | | | | | |
| **Итого 45 ледников** | | | | | | **73.8** | | | | |
| **По каталогу ледников СССР (Том 14, Выпуск 2, Часть 9) в данном бассейне имелось 48 ледников, общей площадью 78.3 км$^2$, в том числе: 32 ледника размерами более 0.1 км$^2$ каждый, общей площадью 77.4 км$^2$ и 16 ледников размером менее 0.9 км$^2$.** | | | | | | | | | | |
| **Всего по бассейну ледника Северный Иныльчек имеется 100 ледников общей площадью 210.7 км$^2$, в том числе: 64 ледника размерами более 0.1 км$^2$, общей площадью 208.5 км$^2$ и 36 ледников размерами менее 0.1 км$^2$, общей площадью 2.2 км$^2$.<br>По каталогу ледников СССР (Том 14, Выпуск 2, Часть 8) по бассейну ледника Северный Иныльчек имелся 101 ледник, общей площадью 226.5 км$^2$, в том числе 67 ледников размерами более 0.1 км$^2$ каждый, общей площадью 224.4 км$^2$ и 34 ледника размерами менее 0.1 км$^2$ каждый, общей площадью 2.1 км$^2$.** | | | | | | | | | | |
| | | | | | | | | | | |
| **Бассейн ледника Южный Иныльчек (реки Иныльчек, Сарыджаз, Тарим) - Южный склон хр. Тенгри-Таг** | | | | | | | | | | |
| **111-1** | **№ 111-1** | | | **ЮЗ** | **0.6** | **0.3** | **4440** | **4950** | **79,894252** | **42,186953** |
| **111** | **№ 111** | | **вис.** | **Ю** | **1.5** | **1.0** | **4150** | **4980** | **79,906178** | **42,185143** |
| **112** | **№ 112** | | **вис.** | **Ю** | **1.1** | **0.7** | **4420** | **4960** | **79,931203** | **42,182813** |
| **113** | **№ 113** | | **дол.** | **Ю** | **2.0** | **2.2** | **4180** | **5600** | **79,950054** | **42,181737** |
| **114** | **№ 114** | | **дол.** | **Ю** | **2.1** | **1.0** | **4160** | **5590** | **79,967823** | **42,180113** |
| **115** | **№ 115** | | **кар.** | **Ю** | **2.3** | **2.6** | **4200** | **5540** | **79,982036** | **42,180836** |
| **116** | **№ 116** | | **кар.** | **Ю** | **3.9** | **2.9** | **3970** | **5080** | **79,994674** | **42,180711** |
| **117** | **№ 117** | | **кар.** | **Ю** | **2.4** | **2.4** | **4100** | **5240** | **80,009828** | **42,185711** |
| **118** | **№ 118** | | **кар.** | **Ю** | **2.9** | **2.2** | **4000** | **5440** | **80,031516** | **42,179029** |
| **119** | **№ 119** | | **кар.-вис.** | **Ю** | **1.5** | **0.7** | **4180** | **5340** | **80,039092** | **42,174536** |
| **120** | **№ 120** | | **кар.** | **Ю** | **1.1** | **0.3** | **4350** | **5280** | **80,044908** | **42,173966** |
| **121** | **№ 121** | | **кар.** | **Ю** | **3.0** | **2.0** | **3960** | **5400** | **80,054249** | **42,174398** |
| **122** | **№ 122** | | **кар.** | **Ю** | **2.4** | **2.0** | **4060** | **5460** | **80,075552** | **42,177108** |

## ОСНОВНЫЕ СВЕДЕНИЯ О ЛЕДНИКАХ

| № ледника по схеме | Название | Название реки, вытекающей из ледника | Морфологи-ческий тип | Общая экспо-зиция | Наиболь-шая длина, км | Площадь, км$^2$ | Высота низшей точки конца ледника | Высота высшей точки ледника | Координаты центра (WGS 84) | |
|---|---|---|---|---|---|---|---|---|---|---|
| | | | | | | | | | долгота | широта |
| 123 | № 123 | | кар. | Ю | 1.7 | 0.9 | 4160 | 5540 | 80,088911 | 42,175972 |
| 124 | № 124 | | сл. дол. | ЮВ | 3.1 | 7.4 | 4200 | 5850 | 80,109959 | 42,188665 |
| 125 | Южный Иныльчек | Иныльчек | дендр. | СЗ | 61.0 | 180.9 | 3260 | 6610 | 80,195847 | 42,137951 |
| 126-1 | № 126-1 | | | Ю | 1.7 | 1.1 | 4260 | 5860 | 80,137777 | 42,184621 |
| 126 | № 126 | | склон. | ЮВ | 4.7 | 7.8 | 4340 | 6370 | 80,15382 | 42,198093 |
| 127 | № 127 | | склон. | Ю | 3.8 | 5.0 | 4340 | 6590 | 80,1788 | 42,194353 |
| 128 | № 128 | | склон. | ЮВ | 5.3 | 14.3 | 4550 | 6580 | 80,204034 | 42,204617 |
| 20 ледников | | | | | | 304.7 | | | | |
| Кроме того, в бассейне ледника Южный Иныльчек в пределах южного склона хр. Тенгри-Таг имеется 4 ледника размерами менее 0.1 км$^2$ каждый, общей площадью 0.4 км$^2$. | | | | | | | | | | |
| Итого 24 ледника | | | | | | 305.1 | | | | |
| По каталогу ледников СССР (Том 14, Выпуск 2, Часть 9) в данном бассейне имелось 26 ледников, общей площадью 278.5 км$^2$, в том числе: 18 ледников размерами более 0.1 км$^2$ каждый, общей площадью 277.9 км$^2$ и 8 ледников размером менее 0.6 км$^2$. | | | | | | | | | | |
| | | | | | | | | | | |
| Бассейн ледника Южный Иныльчек (реки Иныльчек, Сарыджаз, Тарим) - Западный склон хр. Меридионального | | | | | | | | | | |
| 129 | № 129 | | кар.-вис. | С | 1.0 | 0.6 | 4950 | 5710 | 80,249242 | 42,171691 |
| 130 | № 130 | | кар.-вис. | С | 1.7 | 1.2 | 4800 | 6010 | 80,242733 | 42,165782 |
| 131 | № 131 | | кар.-вис. | С | 1.6 | 0.8 | 4760 | 5560 | 80,232489 | 42,165511 |
| 132 | № 132 | | кар.-вис. | СЗ | 1.7 | 1.0 | 4750 | 5540 | 80,228052 | 42,164281 |
| 133 | № 133 | | кар.-вис. | СЗ | 2.0 | 1.7 | 4640 | 5600 | 80,217677 | 42,163992 |
| 134 | № 134 | | кар. | З | 1.1 | 0.8 | 4460 | 5320 | 80,209044 | 42,166431 |
| 135 | № 135 | | кар. | З | 1.5 | 1.6 | 4440 | 5610 | 80,204905 | 42,153965 |
| 136 | № 136 | | кар. | Ю | 1.4 | 0.5 | 4620 | 5530 | 80,208582 | 42,148024 |

## ОСНОВНЫЕ СВЕДЕНИЯ О ЛЕДНИКАХ

| № ледника по схеме | Название | Название реки, вытекающей из ледника | Морфологи-ческий тип | Общая экспо-зиция | Наиболь-шая длина, км | Площадь, км$^2$ | Высота низшей точки конца ледника | Высота высшей точки ледника | Координаты центра (WGS 84) | |
|---|---|---|---|---|---|---|---|---|---|---|
| | | | | | | | | | долгота | широта |
| 137 | № 137 | | кар. | ЮВ | 0.9 | 0.1 | 4760 | 5400 | 80,213737 | 42,146724 |
| 138 | № 138 | | кар. | Ю | 2.2 | 2.0 | 4770 | 5690 | 80,226844 | 42,15105 |
| 139 | № 139 | | кар. | ЮЗ | 2.2 | 2.2 | 4890 | 6280 | 80,248448 | 42,154359 |
| 140 | № 140 | | склон. | З | 5.8 | 15.6 | 4670 | 6780 | 80,241132 | 42,138884 |
| 12 ледников | | | | | | 28.1 | | | | |
| По каталогу ледников СССР (Том 14, Выпуск 2, Часть 9) в данном бассейне имелось 12 ледников, общей площадью 24.3 км$^2$. | | | | | | | | | | |
| | | | | | | | | | | |
| Бассейн ледника Южный Иныльчек (реки Иныльчек, Сарыджаз, Тарим) - Северо-восточный и северо-западный склоны хр. Актау | | | | | | | | | | |
| 141 | № 141 | | кар.-дол. | СВ | 1.8 | 1.5 | 4630 | 5820 | 80,178936 | 42,129356 |
| 142 | № 142 | | кар.-дол. | СВ | 1.7 | 1.5 | 4610 | 5320 | 80,174583 | 42,138462 |
| 143 | № 143 | | кар.-дол. | СВ | 1.3 | 0.5 | 4530 | 5290 | 80,173776 | 42,146762 |
| 144 | № 144 | | кар.-дол. | СВ | 0.9 | 0.6 | 4490 | 5270 | 80,171385 | 42,151282 |
| 145 | № 145 | | кар.-дол. | СВ | 1.2 | 0.7 | 4310 | 5050 | 80,168701 | 42,158362 |
| 146 | № 146 | | склон. | СЗ | 5.8 | 8.2 | 4290 | 6040 | 80,154442 | 42,137996 |
| 6 ледников | | | | | | 13.0 | | | | |
| По каталогу ледников СССР (Том 14, Выпуск 2, Часть 9) в данном бассейне имелось 6 ледников, общей площадью 12.0 км$^2$. | | | | | | | | | | |
| | | | | | | | | | | |
| Бассейн ледника Звездочка (ледник Южный Иныльчек, реки Иныльчек, Сарыджаз, Тарим) - Северо-западный и юго-западный склоны хр. Актау, северный склон хр. Кокшалтау | | | | | | | | | | |
| 147 | № 147 | | склон. | ЮЗ | 3.6 | 3.8 | 4060 | 5290 | 80,125449 | 42,149712 |
| 148 | Звездочка | | сл. дол. | СЗ | 33.0 | 66.6 | 3620 | 7120 | 80,103792 | 42,089355 |
| 149 | № 149 | | дол. | ЮЗ | 3.8 | 3.1 | 4080 | 5270 | 80,129406 | 42,13769 |
| 150 | № 150 | | дол. | ЮЗ | 4.3 | 2.1 | 4100 | 5360 | 80,128172 | 42,128113 |

## ОСНОВНЫЕ СВЕДЕНИЯ О ЛЕДНИКАХ

| № ледника по схеме | Название | Название реки, вытекающей из ледника | Морфологи-ческий тип | Общая экспо-зиция | Наиболь-шая длина, км | Площадь, км$^2$ | Высота низшей точки конца ледника | Высота высшей точки ледника | Координаты центра (WGS 84) | |
|---|---|---|---|---|---|---|---|---|---|---|
| | | | | | | | | | долгота | широта |
| 151 | № 151 | | кар. | СЗ | 1.3 | 1.1 | 4660 | 5630 | 80,1446 | 42,123541 |
| 152 | № 152 | | кар. | СЗ | 1.3 | 0.7 | 4540 | 5320 | 80,134893 | 42,120598 |
| 153 | № 153 | | кар. | СЗ | 3.5 | 1.4 | 4110 | 5350 | 80,119205 | 42,119062 |
| 154 | № 154 | | кар. | СЗ | 0.8 | 0.3 | 4370 | 5160 | 80,12123 | 42,112601 |
| 155 | № 155 | | кар. | СЗ | 0.7 | 0.5 | 4140 | 4560 | 80,110987 | 42,114237 |
| 156 | № 156 | | кар. | СЗ | 0.7 | 0.4 | 4440 | 5240 | 80,116502 | 42,10996 |
| 157 | № 157 | | кар. | СЗ | 0.8 | 0.2 | 4190 | 4890 | 80,108884 | 42,108507 |
| 158 | № 158 | | кар. | З | 1.2 | 0.2 | 4180 | 5200 | 80,10951 | 42,105395 |
| 159 | № 159 | | кар. | ЮЗ | 1.1 | 0.5 | 4220 | 5200 | 80,113986 | 42,101955 |
| 160 | № 160 | | кар. | ЮЗ | 1.0 | 0.3 | 4240 | 4900 | 80,107433 | 42,095551 |
| 161 | № 161 | | склон. | ЮЗ | 0.4 | 0.4 | 4790 | 5280 | 80,117297 | 42,103133 |
| 162 | № 162 | | склон. | Ю | 2.7 | 1.2 | 4480 | 5240 | 80,124624 | 42,101737 |
| 163 | № 163 | | склон. | Ю | 3.8 | 2.4 | 4500 | 5690 | 80,137379 | 42,103414 |
| 164 | № 164 | | склон. | ЮЗ | 3.6 | 3.3 | 4500 | 5940 | 80,14588 | 42,101429 |
| 165 | № 165 | | дол. | ЮЗ | 3.5 | 3.6 | 4600 | 5950 | 80,157918 | 42,095297 |
| 166 | № 166 | | дол. | ЮЗ | 2.7 | 2.9 | 4680 | 5970 | 80,173145 | 42,084411 |
| 167 | № 167 | | дол. | ЮЗ | 1.7 | 1.9 | 4680 | 5820 | 80,17396 | 42,074699 |
| 168 | № 168 | | кар.-дол. | СВ | 1.2 | 0.7 | 4220 | 5000 | 80,07766 | 42,097221 |
| 169 | № 169 | | кар.-дол. | СВ | 1.0 | 0.7 | 4210 | 4950 | 80,075241 | 42,107943 |
| 170 | № 170 | | кар.-дол. | СВ | 1.3 | 0.6 | 4110 | 4920 | 80,073359 | 42,11796 |
| 171 | № 171 | | кар.-дол. | СВ | 1.4 | 1.0 | 3980 | 4820 | 80,06565 | 42,13213 |
| 25 ледников | | | | | | 99.9 | | | | |
| По каталогу ледников СССР (Том 14, Выпуск 2, Часть 9) в данном бассейне имелось 25 ледников, общей площадью 91.3 км$^2$. | | | | | | | | | | |

## ОСНОВНЫЕ СВЕДЕНИЯ О ЛЕДНИКАХ

| № ледника по схеме | Название | Название реки, вытекающей из ледника | Морфологи-ческий тип | Общая экспо-зиция | Наиболь-шая длина, км | Площадь, км$^2$ | Высота низшей точки конца ледника | Высота высшей точки ледника | Координаты центра (WGS 84) | |
|---|---|---|---|---|---|---|---|---|---|---|
| | | | | | | | | | долгота | широта |
| **Бассейн ледника Дикого (ледник Южный Иныльчек, реки Иныльчек, Сарыджаз, Тарим) - Северный склон хр. Кокшалтау** | | | | | | | | | | |
| 172 | № 172 | | кар. | З | 1.1 | 0.2 | 4250 | 4810 | 80,06408 | 42,126834 |
| 173 | № 173 | | кар. | З | 1.0 | 0.3 | 4110 | 4770 | 80,059884 | 42,124471 |
| 174 | № 174 | | дол. | ЮЗ | 1.1 | 0.4 | 4100 | 4910 | 80,061825 | 42,116509 |
| 175 | Дикий | | сл. дол. | С | 12.2 | 18.1 | 3880 | 6470 | 80,054699 | 42,092352 |
| 176 | № 176 | | кар. | З | 1.0 | 0.1 | 4160 | 4930 | 80,062681 | 42,11272 |
| 177 | № 177 | | кар. | З | 1.1 | 0.3 | 4150 | 4960 | 80,066992 | 42,110098 |
| 178 | № 178 | | кар. | З | 0.9 | 0.2 | 4320 | 4960 | 80,068054 | 42,106412 |
| 179 | № 179 | | кар.-дол. | З | 0.9 | 0.2 | 4250 | 4940 | 80,06532 | 42,103216 |
| 180 | № 180 | | кар.-дол. | З | 1.1 | 0.5 | 4200 | 4980 | 80,06467 | 42,098966 |
| 181 | № 181 | | кар.-дол. | З | 1.1 | 0.8 | 4270 | 5000 | 80,066525 | 42,09204 |
| 182 | № 182 | | кар. | СВ | 1.1 | 0.4 | 4210 | 4930 | 80,041681 | 42,096703 |
| 183 | № 183 | | кар. | В | 0.6 | 0.1 | 4580 | 4920 | 80,037886 | 42,100531 |
| 184 | № 184 | | кар. | В | 1.2 | 0.3 | 4130 | 4940 | 80,038842 | 42,104699 |
| 185 | № 185 | | кар. | В | 1.0 | 0.2 | 4170 | 4980 | 80,035986 | 42,107261 |
| 186 | № 186 | | дол. | ЮВ | 1.1 | 0.5 | 4100 | 4850 | 80,03332 | 42,11182 |
| 187 | № 187 | | дол. | ЮВ | 1.2 | 1.1 | 4180 | 4840 | 80,028496 | 42,120975 |
| 187-1 | № 187-1 | | | ЮВ | 0.6 | 0.1 | 4360 | 4870 | 80,027313 | 42,13065 |
| **17 ледников** | | | | | | **23.8** | | | | |
| **Кроме того, в бассейне ледника Дикого имеется 1 ледник размером менее 0.1 км$^2$.** | | | | | | | | | | |
| **Итого 18 ледников** | | | | | | **23.9** | | | | |
| **По каталогу ледников СССР (Том 14, Выпуск 2, Часть 9) в данном бассейне имелось 16 ледников, общей площадью 32.8 км$^2$.** | | | | | | | | | | |
| | | | | | | | | | | |

## ОСНОВНЫЕ СВЕДЕНИЯ О ЛЕДНИКАХ

| № ледника по схеме | Название | Название реки, вытекающей из ледника | Морфологи-ческий тип | Общая экспо-зиция | Наиболь-шая длина, км | Площадь, км$^2$ | Высота низшей точки конца ледника | Высота высшей точки ледника | Координаты центра (WGS 84) | |
|---|---|---|---|---|---|---|---|---|---|---|
| | | | | | | | | | долгота | широта |
| **Бассейн ледника Пролетарский Турист (ледник Южный Иныльчек, реки Иныльчек, Сарыджаз, Тарим) - Северный склон хр. Кокшалтау** | | | | | | | | | | |
| 188 | Пролетарс-кий Турист | | сл. дол. | С | 15.3 | 28.6 | 3730 | 6560 | 80,014027 | 42,092704 |
| 189 | № 189 | | склон. | СВ | 1.8 | 0.8 | 4130 | 5360 | 80,000695 | 42,083076 |
| 190 | № 190 | | склон. | СВ | 3.5 | 2.1 | 4020 | 5500 | 79,985109 | 42,085589 |
| 191 | № 191 | | склон. | СВ | 2.8 | 2.8 | 4020 | 5170 | 79,98343 | 42,096002 |
| 192 | № 192 | | кар.-дол. | СВ | 2.0 | 0.9 | 3980 | 5170 | 79,982833 | 42,107875 |
| 193 | № 193 | | кар. | СВ | 1.2 | 0.3 | 4120 | 4860 | 79,983971 | 42,113797 |
| 194 | № 194 | | кар. | СВ | 2.4 | 0.7 | 3980 | 5100 | 79,975844 | 42,114475 |
| 194-1 | № 194-1 | | | В | 0.6 | 0.2 | 4460 | 4820 | 79,979094 | 42,126406 |
| 194-2 | № 194-2 | | | СВ | 1.0 | 0.3 | 4020 | 4730 | 79,975856 | 42,135039 |
| 9 ледников | | | | | | 36.7 | | | | |
| Кроме того, в бассейне ледника Пролетарский Турист имеется 1 ледник размером менее 0.1 км$^2$. | | | | | | | | | | |
| Итого 10 ледников | | | | | | 36.8 | | | | |
| По каталогу ледников СССР (Том 14, Выпуск 2, Часть 9) в данном бассейне имелось 7 ледников, общей площадью 47.3 км$^2$. | | | | | | | | | | |
| | | | | | | | | | | |
| **Бассейн ледника Комсомольского (ледник Южный Иныльчек, реки Иныльчек, Сарыджаз, Тарим) - Северный склон хр. Кокшалтау** | | | | | | | | | | |
| 195 | № 195 | | кар. | СЗ | 0.7 | 0.2 | 4200 | 4800 | 79,974382 | 42,124518 |
| 196 | № 196 | | кар.-дол. | СЗ | 1.9 | 1.2 | 3870 | 5100 | 79,96543 | 42,113527 |
| 197 | № 197 | | кар. | СЗ | 1.6 | 0.6 | 3930 | 5120 | 79,963252 | 42,106249 |
| 198 | № 198 | | кар.-дол. | З | 1.7 | 1.0 | 3970 | 5020 | 79,960974 | 42,100415 |
| 199 | № 199 | | кар.-дол. | ЮЗ | 1.8 | 0.6 | 4020 | 5070 | 79,957241 | 42,09389 |
| 200 | Комсомоль-ский | | сл. дол. | СВ | 19.3 | 55.8 | 3610 | 5750 | 79,863453 | 42,095572 |

## ОСНОВНЫЕ СВЕДЕНИЯ О ЛЕДНИКАХ

| № ледника по схеме | Название | Название реки, вытекающей из ледника | Морфологи-ческий тип | Общая экспо-зиция | Наиболь-шая длина, км | Площадь, км$^2$ | Высота низшей точки конца ледника | Высота высшей точки ледника | Координаты центра (WGS 84) | |
|---|---|---|---|---|---|---|---|---|---|---|
| | | | | | | | | | долгота | широта |
| 201 | № 201 | | склон. | СЗ | 3.4 | 4.8 | 4030 | 5500 | 79,956234 | 42,083418 |
| 202 | № 202 | | дол. | ЮВ | 2.9 | 1.8 | 4290 | 5210 | 79,877423 | 42,099745 |
| 203 | № 203 | | кар. | ЮВ | 2.1 | 0.7 | 4300 | 4960 | 79,887305 | 42,103754 |
| 204 | № 204 | | дол. | ЮВ | 5.2 | 4.6 | 4100 | 5450 | 79,892095 | 42,110924 |
| 205 | № 205 | | кар.-дол. | ЮЗ | 1.5 | 0.6 | 4250 | 5050 | 79,912009 | 42,1053 |
| 206 | № 206 | | кар. | ЮВ | 1.2 | 0.5 | 4220 | 4890 | 79,922901 | 42,104608 |
| 207 | № 207 | | кар.-дол. | ЮВ | 3.3 | 4.1 | 3880 | 5460 | 79,91056 | 42,119292 |
| 13 ледников | | | | | | 76.5 | | | | |
| По каталогу ледников СССР (Том 14, Выпуск 2, Часть 9) в данном бассейне имелось 13 ледников, общей площадью 71.2 км$^2$. | | | | | | | | | | |
| | | | | | | | | | | |
| Бассейн ледника Южный Иныльчек от устья ледника Комсомольского и ниже (ледник Южный Иныльчек, реки Иныльчек, Сарыджаз, Тарим) - Северный склон хр. Иныльчектау | | | | | | | | | | |
| 208 | № 208 | | кар. | С | 1.8 | 0.9 | 3710 | 4800 | 79,935239 | 42,137782 |
| 209 | № 209 | | кар. | СЗ | 1.6 | 0.6 | 3700 | 4600 | 79,926104 | 42,140074 |
| 210 | № 210 | | дол. | СВ | 3.4 | 4.1 | 3620 | 5470 | 79,906511 | 42,138086 |
| 211 | № 211 | | кар. | СВ | 0.4 | 0.5 | 4160 | 4930 | 79,876402 | 42,141417 |
| 212 | № 212 | | кар. | СВ | 0.5 | 0.1 | 4430 | 4760 | 79,874557 | 42,14252 |
| 213 | № 213 | | вис. | С | 1.3 | 0.5 | 3820 | 4720 | 79,870149 | 42,146143 |
| 214-1 | № 214-1 | | | ЮЗ | 1.0 | 0.2 | 4030 | 4720 | 79,86628 | 42,13943 |
| 214-2 | № 214-2 | | | ЮЗ | 1.0 | 0.2 | 4400 | 4920 | 79,870892 | 42,137993 |
| 214 | № 214 | | кар.-дол. | З | 3.1 | 2.5 | 4010 | 5150 | 79,871303 | 42,130004 |
| 215 | № 215 | | дол. | СВ | 6.5 | 11.2 | 3830 | 5250 | 79,805511 | 42,128009 |
| 216 | № 216 | | дол. | С | 7.5 | 11.3 | 3630 | 5350 | 79,854878 | 42,115298 |

## ОСНОВНЫЕ СВЕДЕНИЯ О ЛЕДНИКАХ

| № ледника по схеме | Название | Название реки, вытекающей из ледника | Морфологи-ческий тип | Общая экспо-зиция | Наиболь-шая длина, км | Площадь, км$^2$ | Высота низшей точки конца ледника | Высота высшей точки ледника | Координаты центра (WGS 84) | |
|---|---|---|---|---|---|---|---|---|---|---|
| | | | | | | | | | долгота | широта |
| 217 | № 217 | | кар. | СВ | 1.4 | 0.6 | 4310 | 4780 | 79,812752 | 42,142494 |
| 218 | № 218 | | кар. | СВ | 1.4 | 0.7 | 4030 | 4770 | 79,819911 | 42,149189 |
| 219 | № 219 | | кар.-дол. | С | 1.4 | 0.7 | 3630 | 4790 | 79,809681 | 42,153941 |
| 220 | № 220 | | кар. | С | 0.9 | 0.4 | 3970 | 4760 | 79,800478 | 42,155009 |
| 221 | № 221 | | дол. | С | 2.2 | 1.9 | 3570 | 4930 | 79,789228 | 42,148544 |
| 222 | № 222 | | дол. | С | 2.8 | 1.8 | 3620 | 4970 | 79,769191 | 42,148118 |
| 223 | № 223 | | кар.-дол. | С | 1.9 | 1.4 | 3490 | 4970 | 79,749648 | 42,153922 |
| 224 | № 224 | | кар. | СВ | 0.9 | 0.6 | 3760 | 4720 | 79,736266 | 42,157578 |
| 225 | № 225 | | кар. | СВ | 0.5 | 0.3 | 4050 | 4490 | 79,722753 | 42,159839 |
| 226 | Шакаль-ского | | сл. дол. | СВ | 8.6 | 9.0 | 3580 | 4980 | 79,663947 | 42,127346 |
| 227 | № 227 | | дол. | СЗ | 7.1 | 10.0 | 3520 | 5300 | 79,746709 | 42,135571 |
| 228 | № 228 | | дол. | С | 7.6 | 9.0 | 3300 | 5200 | 79,703187 | 42,132223 |
| 229 | № 229 | | дол. | ЮВ | 5.3 | 4.9 | 3760 | 5560 | 79,638864 | 42,148517 |
| 230 | № 230 | | кар.-дол. | СВ | 1.1 | 0.5 | 3930 | 4600 | 79,65933 | 42,148693 |
| 231 | № 231 | | кар.-дол. | ЮВ | 1.2 | 0.3 | 3690 | 4360 | 79,663035 | 42,157146 |
| 232 | № 232 | | кар. | СВ | 0.9 | 0.4 | 3940 | 4530 | 79,678695 | 42,168089 |
| 233 | № 233 | | кар.-дол. | С | 0.9 | 0.6 | 3770 | 4490 | 79,666348 | 42,168154 |
| 234 | № 234 | | кар.-дол. | СВ | 1.7 | 0.8 | 3830 | 4750 | 79,655367 | 42,167025 |
| 235 | № 235 | | кар.-дол. | СВ | 1.0 | 0.4 | 3830 | 4660 | 79,649687 | 42,170142 |
| 30 ледников | | | | | | 76.4 | | | | |
| Кроме того, в бассейне ледника Южный Иныльчек от устья ледника Комсомольского и ниже имеется 5 ледников размерами менее 0.1 км$^2$ каждый, общей площадью 0.3 км$^2$. | | | | | | | | | | |
| Итого 35 ледников | | | | | | 76.7 | | | | |

## ОСНОВНЫЕ СВЕДЕНИЯ О ЛЕДНИКАХ

| № ледника по схеме | Название | Название реки, вытекающей из ледника | Морфологи-ческий тип | Общая экспо-зиция | Наиболь-шая длина, км | Площадь, км$^2$ | Высота низшей точки конца ледника | Высота высшей точки ледника | Координаты центра (WGS 84) | |
|---|---|---|---|---|---|---|---|---|---|---|
| | | | | | | | | | долгота | широта |
| По каталогу ледников СССР (Том 14, Выпуск 2, Часть 9) в данном бассейне имелось 28 ледников, общей площадью 62.8 км$^2$. | | | | | | | | | | |
| Всего по бассейну ледника Южный Иныльчек имеется 143 ледника общей площадью 617.5 км$^2$, в том числе: 132 ледника размерами более 0.1 км$^2$, общей площадью 616.6 км$^2$ и 11 ледников размерами менее 0.1 км$^2$, общей площадью 0.9 км$^2$.<br>По каталогу ледников СССР (Том 14, Выпуск 2, Часть 8) по бассейну ледника Южный Иныльчек имелось 143 ледника, общей площадью 632.8 км$^2$, в том числе 135 ледников размерами более 0.1 км$^2$ каждый, общей площадью 632.2 км$^2$ и 8 ледников размерами менее 0.1 км$^2$ каждый, общей площадью 0.6 км$^2$. | | | | | | | | | | |
| | | | | | | | | | | |
| Бассейны левых безымянных притоков р. Иныльчека от конца языка ледника Южный Иныльчек до устья р. Атджайлау (реки Иныльчек, Сарыджаз, Тарим) - Северный склон хр. Иныльчектау | | | | | | | | | | |
| 236 | № 236 | пр. р. Иныльчека | кар.-дол. | С | 1.9 | 1.3 | 3610 | 5050 | 79,638764 | 42,164501 |
| 237 | № 237 | пр. р. Иныльчека | кар.-дол. | С | 2.4 | 2.6 | 3420 | 5550 | 79,621336 | 42,160214 |
| 238 | № 238 | пр. р. Иныльчека | кар. | С | 0.7 | 0.5 | 3900 | 4600 | 79,602503 | 42,168371 |
| 239 | № 239 | пр. р. Иныльчека | кар.-дол. | СЗ | 3.0 | 4.2 | 3560 | 5100 | 79,57554 | 42,156596 |
| 240 | № 240 | пр. р. Иныльчека | кар.-дол. | С | 1.4 | 0.3 | 3820 | 4560 | 79,568394 | 42,158553 |
| 241 | № 241 | пр. р. Иныльчека | кар. | СЗ | 0.8 | 0.4 | 4000 | 4690 | 79,569736 | 42,15102 |
| 242 | № 242 | пр. р. Иныльчека | кар. | З | 2.8 | 1.3 | 3690 | 4740 | 79,570366 | 42,146983 |
| 243 | № 243 | пр. р. Иныльчека | кар.-дол. | СЗ | 2.7 | 1.4 | 3760 | 4580 | 79,549578 | 42,143755 |
| 244 | № 244 | пр. р. Иныльчека | кар. | СЗ | 0.9 | 0.4 | 3960 | 4510 | 79,541326 | 42,145085 |
| 245 | № 245 | пр. р. Иныльчека | кар.-дол. | СЗ | 1.6 | 0.8 | 3890 | 4590 | 79,536565 | 42,139609 |
| 10 ледников | | | | | | 13.2 | | | | |
| Кроме того, в бассейнах левых безымянных притоков р. Иныльчека от конца языка ледника Южный Иныльчек до устья р. Атджайлау имеется 6 ледников размерами менее 0.1 км$^2$ каждый, общей площадью 0.4 км$^2$. | | | | | | | | | | |
| Итого 16 ледников | | | | | | 13.6 | | | | |
| По каталогу ледников СССР (Том 14, Выпуск 2, Часть 9) в данном бассейне имелось 10 ледников, общей площадью 17.6 км$^2$. | | | | | | | | | | |
| | | | | | | | | | | |

## ОСНОВНЫЕ СВЕДЕНИЯ О ЛЕДНИКАХ

| № ледника по схеме | Название | Название реки, вытекающей из ледника | Морфологи-ческий тип | Общая экспо-зиция | Наиболь-шая длина, км | Площадь, км$^2$ | Высота низшей точки конца ледника | Высота высшей точки ледника | Координаты центра (WGS 84) | |
|---|---|---|---|---|---|---|---|---|---|---|
| | | | | | | | | | долгота | широта |
| **Бассейн р. Атджайлау (Северной) (реки Инылычек, Сарыджаз, Тарим) - Северный склон хр. Инылычектау** | | | | | | | | | | |
| 246 | № 246 | | кар. | Ю | 1.2 | 0.6 | 4120 | 4750 | 79,58671 | 42,139657 |
| 247 | № 247 | | кар. | Ю | 2.0 | 1.0 | 4000 | 4840 | 79,595993 | 42,140374 |
| 248 | Канджайлау | Атжайлау (Северная) | сл. дол. | З | 8.8 | 20.5 | 3510 | 5550 | 79,599558 | 42,12688 |
| 249 | № 249 | | вис. дол. | СЗ | 4.0 | 4.1 | 3540 | 4990 | 79,574488 | 42,109632 |
| 250 | № 250 | | вис. дол. | СЗ | 3.8 | 2.5 | 3430 | 4980 | 79,558975 | 42,106808 |
| 251 | № 251 | | вис. дол. | СВ | 4.0 | 5.6 | 3370 | 4800 | 79,514457 | 42,105954 |
| 252-1 | № 252-1 | | | СВ | 0.7 | 0.4 | 3750 | 4550 | 79,51257 | 42,113969 |
| 252 | № 252 | | кар. | СВ | 0.6 | 0.4 | 3990 | 4590 | 79,4976 | 42,118857 |
| 253 | № 253 | пр. р. Атжайлау | дол. | СЗ | 4.9 | 6.6 | 3640 | 4780 | 79,495913 | 42,101 |
| 254 | № 254 | пр. р. Атжайлау | дол. | СЗ | 3.3 | 3.0 | 3730 | 4700 | 79,460483 | 42,091327 |
| 10 ледников | | | | | | 44.7 | | | | |
| По каталогу ледников СССР (Том 14, Выпуск 2, Часть 9) в данном бассейне имелось 14 ледников, общей площадью 34.8 км$^2$, в том числе: 9 ледников размерами более 0.1 км$^2$, общей площадью 34.5 км$^2$ и 5 ледников размерами менее 0.1 км$^2$, общей площадью 0.3 км$^2$. | | | | | | | | | | |
| Всего по бассейну р. Инылычека имеется 321 ледник общей площадью 797.8 км$^2$, в том числе: 251 ледник размерами более 0.1 км$^2$, общей площадью 793.3 км$^2$ и 70 ледников размерами менее 0.1 км$^2$, общей площадью 4.5 км$^2$.<br>По каталогу ледников СССР (Том 14, Выпуск 2, Часть 8) по бассейну р. Инылычека имелось 302 ледника, общей площадью 946.1 км$^2$, в том числе: 255 ледников размерами более 0.1 км$^2$ каждый, общей площадью 943.1 км$^2$ и 47 ледников размерами менее 0.1 км$^2$ каждый, общей площадью 3.0 км$^2$. | | | | | | | | | | |
| | | | | | | | | | | |
| **Бассейны правых безымянных притоков р. Каинды между устьями рек Каинды и Атджайлау (реки Сарыджаз, Тарим) - Южный склон хр. Инылычектау** | | | | | | | | | | |
| 260 | № 260 | пр. р. Каинды | кар. | Ю | 0.7 | 0.1 | 4260 | 4500 | 79,301723 | 42,075571 |
| 261 | № 261 | пр. р. Каинды | вис. | ЮЗ | 0.6 | 0.2 | 4220 | 4490 | 79,304236 | 42,072334 |
| 262 | № 262 | пр. р. Каинды | вис. | ЮЗ | 0.8 | 0.2 | 4100 | 4420 | 79,303717 | 42,068225 |
| 3 ледника | | | | | | 0.5 | | | | |

# ОСНОВНЫЕ СВЕДЕНИЯ О ЛЕДНИКАХ

| № ледника по схеме | Название | Название реки, вытекающей из ледника | Морфологи-ческий тип | Общая экспо-зиция | Наиболь-шая длина, км | Площадь, км$^2$ | Высота низшей точки конца ледника | Высота высшей точки ледника | Координаты центра (WGS 84) | |
|---|---|---|---|---|---|---|---|---|---|---|
| | | | | | | | | | долгота | широта |
| **Кроме того, в бассейнах правых безымянных притоков р. Каинды между устьями рек Каинды и Атджайлау имеется 4 ледника размерами менее 0.1 км$^2$ каждый, общей площадью 0.2 км$^2$.** | | | | | | | | | | |
| **Итого 7 ледников** | | | | | | **0.7** | | | | |
| **По каталогу ледников СССР (Том 14, Выпуск 2, Часть 9) в данном бассейне имелось 9 ледников, общей площадью 2.5 км$^2$.** | | | | | | | | | | |
| | | | | | | | | | | |
| **Бассейн р. Атджайлау (Южной) (реки Каинды, Сарыджаз, Тарим) - Южный и северный склоны хр. Иныльчектау** | | | | | | | | | | |
| **265** | **№ 265** | **пр. р. Атжайлау** | **вис.** | **ЮВ** | **0.4** | **0.1** | **4290** | **4380** | **79,310565** | **42,06558** |
| **266** | **№ 266** | **пр. р. Атжайлау** | **вис.** | **ЮВ** | **0.5** | **0.1** | **4320** | **4420** | **79,310665** | **42,068605** |
| **267** | **№ 267** | **пр. р. Атжайлау** | **кар.** | **ЮВ** | **0.6** | **0.1** | **4340** | **4460** | **79,310236** | **42,070899** |
| **269** | **№ 269** | **пр. р. Атжайлау** | **вис.** | **ЮВ** | **0.6** | **0.1** | **4280** | **4500** | **79,307419** | **42,076389** |
| **270** | **№ 270** | **Атжайлау** | **дол.** | **СЗ** | **3.7** | **4.2** | **3660** | **4710** | **79,431126** | **42,085477** |
| **270-1** | **№ 270-1** | | | **В** | **0.9** | **0.3** | **4040** | **4630** | **79,418466** | **42,085365** |
| **271** | **№ 271** | **пр. р. Атжайлау** | **дол.** | **С** | **1.3** | **0.4** | **3810** | **4630** | **79,414931** | **42,092353** |
| **272** | **№ 272** | **пр. р. Атжайлау** | **дол.** | **С** | **2.1** | **0.9** | **3620** | **4640** | **79,408862** | **42,089787** |
| **273** | **№ 273** | **пр. р. Атжайлау** | **дол.** | **С** | **1.5** | **0.6** | **3750** | **4670** | **79,3997** | **42,089488** |
| **274** | **№ 274** | **пр. р. Атжайлау** | **дол.** | **СЗ** | **1.0** | **0.5** | **3840** | **4650** | **79,390211** | **42,086891** |
| **275** | **№ 275** | | **вис.** | **ЮЗ** | **1.1** | **0.5** | **4090** | **4680** | **79,389459** | **42,080249** |
| **276** | **№ 276** | | **вис.** | **ЮЗ** | **0.7** | **0.2** | **4330** | **4690** | **79,399686** | **42,081026** |
| **277** | **№ 277** | **пр. р. Атжайлау** | **дол.** | **З** | **2.5** | **2.6** | **3920** | **4680** | **79,40314** | **42,071016** |
| **278** | **№ 278** | | **дол.** | **З** | **2.4** | **1.3** | **3810** | **4730** | **79,387117** | **42,059981** |
| **279** | **№ 279** | **пр. р. Атжайлау** | **кар.-дол.** | **С** | **2.0** | **0.8** | **3590** | **4750** | **79,37124** | **42,058064** |
| **280** | **№ 280** | **пр. р. Атжайлау** | **кар.-дол.** | **С** | **0.8** | **0.2** | **4010** | **4560** | **79,363989** | **42,055604** |
| **281** | **№ 281** | **пр. р. Атжайлау** | **вис.** | **СЗ** | **0.6** | **0.2** | **4050** | **4350** | **79,355654** | **42,051127** |

# ОСНОВНЫЕ СВЕДЕНИЯ О ЛЕДНИКАХ

| № ледника по схеме | Название | Название реки, вытекающей из ледника | Морфологи-ческий тип | Общая экспо-зиция | Наиболь-шая длина, км | Площадь, км$^2$ | Высота низшей точки конца ледника | Высота высшей точки ледника | Координаты центра (WGS 84) | |
|---|---|---|---|---|---|---|---|---|---|---|
| | | | | | | | | | долгота | широта |
| **17 ледников** | | | | | | **13.1** | | | | |
| **Кроме того, в бассейне р. Атджайлау (Южной) имеется 3 ледника размерами менее 0.1 км$^2$ каждый, общей площадью 0.2 км$^2$.** | | | | | | | | | | |
| **Итого 20 ледников** | | | | | | **13.3** | | | | |
| **По каталогу ледников СССР (Том 14, Выпуск 2, Часть 9) в данном бассейне имелось 27 ледников, общей площадью 18.4 км$^2$, в том числе: 18 ледников размерами более 0.1 км$^2$ каждый, общей площадью 17.8 км$^2$ и 9 ледников размерами менее 0.1 км$^2$ каждый, общей площадью 0.6 км$^2$.** | | | | | | | | | | |
| | | | | | | | | | | |
| **Бассейны правых безымянных притоков р. Каинды от устья р. Атджайлау до конца ледника Каинды (реки Каинды, Сарыджаз, Тарим) - Южный склон хр. Инышчектау** | | | | | | | | | | |
| **286** | **№ 286** | **пр. р. Каинды** | **кар.** | **Ю** | **0.8** | **0.2** | **4300** | **4710** | **79,370348** | **42,050454** |
| **287** | **№ 287** | **пр. р. Каинды** | **кар.** | **Ю** | **0.8** | **0.2** | **4220** | **4760** | **79,38019** | **42,050702** |
| **288** | **№ 288** | **пр. р. Каинды** | **кар.** | **Ю** | **1.1** | **0.4** | **4260** | **4660** | **79,389217** | **42,049959** |
| **289** | **№ 289** | **пр. р. Каинды** | **вис. дол.** | **ЮЗ** | **3.8** | **3.7** | **3920** | **4720** | **79,406549** | **42,058515** |
| **290** | **№ 290** | **пр. р. Каинды** | **вис. дол.** | **ЮВ** | **1.2** | **0.5** | **4140** | **4700** | **79,431066** | **42,061704** |
| **291** | **№ 291** | **пр. р. Каинды** | **вис. дол.** | **Ю** | **2.5** | **1.6** | **4020** | **4620** | **79,443302** | **42,064444** |
| **292** | **№ 292** | **пр. р. Каинды** | **вис. дол.** | **Ю** | **1.8** | **1.1** | **4030** | **4590** | **79,462359** | **42,070948** |
| **293** | **№ 293** | **пр. р. Каинды** | **вис. дол.** | **Ю** | **1.4** | **1.3** | **4060** | **4690** | **79,478513** | **42,081465** |
| **294** | **№ 294** | **пр. р. Каинды** | **вис. дол.** | **ЮВ** | **2.0** | **1.3** | **4040** | **4660** | **79,498031** | **42,084108** |
| **295** | **№ 295** | **пр. р. Каинды** | **вис. дол.** | **Ю** | **0.9** | **0.5** | **4200** | **4740** | **79,517232** | **42,088877** |
| **296** | **№ 296** | **пр. р. Каинды** | **вис. дол.** | **ЮВ** | **1.2** | **0.8** | **4160** | **4730** | **79,53477** | **42,088083** |
| **297** | **№ 297** | **пр. р. Каинды** | **вис. дол.** | **Ю** | **1.2** | **0.3** | **4210** | **4720** | **79,548793** | **42,087944** |
| **12 ледников** | | | | | | **11.9** | | | | |
| **Кроме того, в бассейнах правых безымянных притоков р. Каинды от устья р. Атджайлау до конца ледника Каинды имеется 3 ледника размерами менее 0.1 км$^2$ каждый, общей площадью 0.1 км$^2$.** | | | | | | | | | | |
| **Итого 15 ледников** | | | | | | **12.0** | | | | |

# ОСНОВНЫЕ СВЕДЕНИЯ О ЛЕДНИКАХ

| № ледника по схеме | Название | Название реки, вытекающей из ледника | Морфологи-ческий тип | Общая экспо-зиция | Наиболь-шая длина, км | Площадь, км$^2$ | Высота низшей точки конца ледника | Высота высшей точки ледника | Координаты центра (WGS 84) | |
|---|---|---|---|---|---|---|---|---|---|---|
| | | | | | | | | | долгота | широта |
| По каталогу ледников СССР (Том 14, Выпуск 2, Часть 9) в данном бассейне имелось 23 ледника, общей площадью 18.4 км$^2$, в том числе: 15 ледников размерами более 0.1 км$^2$ каждый, общей площадью 18.1 км$^2$ и 8 ледников размерами менее 0.1 км$^2$ каждый, общей площадью 0.3 км$^2$. | | | | | | | | | | |
| | | | | | | | | | | |
| Бассейн ледника Каинды-Космонавтов (реки Каинды, Сарыджаз, Тарим) - Южный склон хр. Иныльчектау, северный склон хр. Каинды-Катта | | | | | | | | | | |
| 298 | № 298 | | кар. | ЮВ | 1.9 | 0.9 | 4070 | 4710 | 79,555984 | 42,092256 |
| 299 | № 299 | | кар. | ЮЗ | 1.6 | 0.7 | 4100 | 4950 | 79,57017 | 42,091466 |
| 300 | № 300 | | кар. | Ю | 2.0 | 1.7 | 4180 | 5260 | 79,592365 | 42,097836 |
| 301-1 | № 301-1 | | | Ю | 1.3 | 0.3 | 4440 | 5260 | 79,606671 | 42,09415 |
| 301-2 | № 301-2 | | | ЮВ | 1.2 | 0.3 | 4320 | 5200 | 79,615794 | 42,095259 |
| 301 | № 301 | | кар. | ЮВ | 2.0 | 1.3 | 3980 | 5060 | 79,625422 | 42,100226 |
| 302 | № 302 | | кар.-дол. | ЮЗ | 3.7 | 3.1 | 3700 | 5060 | 79,645703 | 42,101686 |
| 302-1 | № 302-1 | | | Ю | 1.7 | 0.5 | 4150 | 4970 | 79,656378 | 42,098783 |
| 303 | № 303 | | кар. | ЮВ | 2.1 | 1.6 | 4040 | 5040 | 79,663317 | 42,106204 |
| 304 | № 304 | | кар. | ЮЗ | 2.2 | 1.8 | 4020 | 4740 | 79,687502 | 42,109096 |
| 305-1 | № 305-1 | | | Ю | 0.9 | 0.3 | 4040 | 4350 | 79,705381 | 42,10425 |
| 305 | № 305 | | кар. | Ю | 2.3 | 0.8 | 3980 | 5220 | 79,71399 | 42,105702 |
| 306 | № 306 | | кар.-дол. | Ю | 2.2 | 0.9 | 4120 | 5320 | 79,725223 | 42,109808 |
| 307 | № 307 | | кар.-дол. | Ю | 3.0 | 1.3 | 4060 | 5280 | 79,739349 | 42,107988 |
| 307-1 | № 307-1 | | | Ю | 2.1 | 0.8 | 4140 | 4840 | 79,749156 | 42,110831 |
| 308 | № 308 | | кар.-дол. | Ю | 4.8 | 1.9 | 4090 | 4970 | 79,754803 | 42,113914 |
| 309 | № 309 | | кар.-дол. | Ю | 6.1 | 2.9 | 4080 | 5030 | 79,766701 | 42,114357 |
| 310 | № 310 | | кар.-дол. | ЮЗ | 3.3 | 3.5 | 4220 | 5030 | 79,787576 | 42,109695 |
| 311 | № 311 | | кар. | Ю | 0.7 | 0.1 | 4550 | 4820 | 79,799564 | 42,100513 |

## ОСНОВНЫЕ СВЕДЕНИЯ О ЛЕДНИКАХ

| № ледника по схеме | Название | Название реки, вытекающей из ледника | Морфологи-ческий тип | Общая экспо-зиция | Наиболь-шая длина, км | Площадь, км$^2$ | Высота низшей точки конца ледника | Высота высшей точки ледника | Координаты центра (WGS 84) | |
|---|---|---|---|---|---|---|---|---|---|---|
| | | | | | | | | | долгота | широта |
| 312 | Каинды | Каинды | сл. дол. | З | 25.0 | 33.5 | 3670 | 5410 | 79,698707 | 42,092568 |
| 313 | № 313 | | кар.-дол. | Ю | 2.5 | 2.4 | 4420 | 5330 | 79,812051 | 42,102992 |
| 314 | № 314 | | дол. | СЗ | 2.3 | 2.5 | 4330 | 5290 | 79,814835 | 42,080988 |
| 315 | № 315 | | дол. | С | 3.8 | 9.5 | 4300 | 5640 | 79,798743 | 42,068463 |
| 316 | № 316 | | дол. | С | 2.8 | 2.9 | 4200 | 5400 | 79,761305 | 42,076658 |
| 317 | Мощный | | дол. | С | 10.3 | 16.9 | 3830 | 5640 | 79,732922 | 42,063389 |
| 318 | № 318 | | кар.-дол. | СВ | 3.4 | 1.9 | 3930 | 5010 | 79,706694 | 42,071253 |
| 318-1 | № 318-1 | | | С | 0.6 | 0.1 | 4020 | 4430 | 79,699649 | 42,080867 |
| 318-2 | № 318-2 | | | С | 1.4 | 0.6 | 3880 | 4630 | 79,694523 | 42,078303 |
| 319 | № 319 | | дол. | С | 4.3 | 2.7 | 3830 | 5090 | 79,684434 | 42,064382 |
| 320 | № 320 | | кар.-дол. | С | 2.7 | 1.0 | 4010 | 4770 | 79,682663 | 42,060046 |
| 321-1 | № 321-1 | | | З | 0.4 | 0.1 | 4480 | 4770 | 79,679546 | 42,051657 |
| 321 | № 321 | | дол. | С | 7.9 | 9.4 | 3720 | 5060 | 79,651346 | 42,050465 |
| 322 | № 322 | | кар. | С | 2.0 | 1.4 | 3890 | 4820 | 79,643807 | 42,061511 |
| 323 | № 323 | | кар. | С | 1.3 | 0.8 | 4570 | 5020 | 79,658757 | 42,031572 |
| 324 | № 324 | | кар.-дол. | С | 8.1 | 8.8 | 3560 | 5280 | 79,637884 | 42,040593 |
| 324-1 | № 324-1 | | | СВ | 0.7 | 0.1 | 4150 | 4740 | 79,625003 | 42,041895 |
| 324-2 | № 324-2 | | | СВ | 0.5 | 0.2 | 4180 | 4560 | 79,620431 | 42,05096 |
| 325 | № 325 | | кар.-дол. | С | 4.0 | 4.3 | 3860 | 5150 | 79,611836 | 42,038783 |
| 325-1 | № 325-1 | | | СВ | 0.6 | 0.1 | 4150 | 4560 | 79,59938 | 42,052802 |
| 325-2 | № 325-2 | | | С | 0.5 | 0.1 | 4050 | 4360 | 79,594676 | 42,057963 |
| 326 | № 326 | | кар.-дол. | С | 4.0 | 3.8 | 3790 | 5020 | 79,59047 | 42,04331 |
| 327 | № 327 | | кар. | С | 0.9 | 0.3 | 3900 | 4500 | 79,574376 | 42,053399 |

# ОСНОВНЫЕ СВЕДЕНИЯ О ЛЕДНИКАХ

| № ледника по схеме | Название | Название реки, вытекающей из ледника | Морфологи-ческий тип | Общая экспо-зиция | Наиболь-шая длина, км | Площадь, км$^2$ | Высота низшей точки конца ледника | Высота высшей точки ледника | Координаты центра (WGS 84) | |
|---|---|---|---|---|---|---|---|---|---|---|
| | | | | | | | | | долгота | широта |
| **42 ледника** | | | | | | **128.1** | | | | |
| **Кроме того, на левом склоне долины р. Каинды имеется 20 ледников размерами менее 0.1 км$^2$ каждый, общей площадью 1.2 км$^2$.** | | | | | | | | | | |
| **Итого 62 ледника** | | | | | | **129.3** | | | | |
| **По каталогу ледников СССР (Том 14, Выпуск 2, Часть 9) в данном бассейне имелось 36 ледников, общей площадью 97.2 км$^2$, в том числе: 30 ледников размерами более 0.1 км$^2$ каждый, общей площадью 96.8 км$^2$ и 6 ледников размерами менее 0.1 км$^2$ каждый, общей площадью 0.4 км$^2$.** | | | | | | | | | | |
| | | | | | | | | | | |
| **Бассейны левых безымянных притоков р. Каинды от конца ледника Каинды до устья р. Каинды (реки Каинды, Сарыджаз, Тарим) - Северный склон хр. Каинды-Катта** | | | | | | | | | | |
| **328** | **№ 328** | **пр. р. Каинды** | **вис. дол.** | **СЗ** | **2.3** | **2.0** | **3920** | **5000** | **79,56769** | **42,039626** |
| **329** | **№ 329** | **пр. р. Каинды** | **вис. дол.** | **СЗ** | **2.3** | **1.4** | **3850** | **4820** | **79,556546** | **42,037818** |
| **330** | **№ 330** | **пр. р. Каинды** | **вис. дол.** | **СЗ** | **1.5** | **0.8** | **3910** | **4630** | **79,540816** | **42,037582** |
| **331** | **№ 331** | **пр. р. Каинды** | **вис. дол.** | **СЗ** | **1.2** | **0.3** | **3810** | **4520** | **79,529978** | **42,037882** |
| **332** | **№ 332** | **пр. р. Каинды** | **кар.** | **СЗ** | **0.7** | **0.2** | **3980** | **4380** | **79,522574** | **42,035452** |
| **334** | **№ 334** | **пр. р. Каинды** | **вис. дол.** | **СЗ** | **0.8** | **0.5** | **3960** | **4480** | **79,499199** | **42,027758** |
| **335** | **№ 335** | **пр. р. Каинды** | **кар.** | **СЗ** | **0.9** | **0.3** | **3900** | **4550** | **79,490023** | **42,025556** |
| **336-1** | **№ 336-1** | **пр. р. Каинды** | | **СЗ** | **0.6** | **0.2** | **4170** | **4590** | **79,488863** | **42,021524** |
| **336** | **№ 336** | **пр. р. Каинды** | **кар.** | **СЗ** | **1.3** | **0.5** | **4000** | **4500** | **79,482216** | **42,016151** |
| **337** | **№ 337** | **пр. р. Каинды** | **кар.** | **СЗ** | **0.8** | **0.3** | **3970** | **4450** | **79,451647** | **41,997369** |
| **338** | **№ 338** | **пр. р. Каинды** | **вис. дол.** | **СЗ** | **0.5** | **0.2** | **4080** | **4370** | **79,438244** | **41,998773** |
| **338-1** | **№ 338-1** | **пр. р. Каинды** | | **ЮЗ** | **0.9** | **0.3** | **4190** | **4480** | **79,444609** | **41,992898** |
| **338-2** | **№ 338-2** | **пр. р. Каинды** | | **СЗ** | **0.9** | **0.4** | **4040** | **4570** | **79,440962** | **41,986743** |
| **338-3** | **№ 338-3** | **пр. р. Каинды** | | **З** | **0.4** | **0.1** | **4220** | **4580** | **79,440178** | **41,978644** |
| **338-4** | **№ 338-4** | **пр. р. Каинды** | | **СЗ** | **2.0** | **1.0** | **3940** | **4570** | **79,434507** | **41,976535** |
| **338-5** | **№ 338-5** | **пр. р. Каинды** | | **С** | **1.1** | **0.6** | **3910** | **4500** | **79,416822** | **41,978368** |

## ОСНОВНЫЕ СВЕДЕНИЯ О ЛЕДНИКАХ

| № ледника по схеме | Название | Название реки, вытекающей из ледника | Морфологи-ческий тип | Общая экспо-зиция | Наиболь-шая длина, км | Площадь, км$^2$ | Высота низшей точки конца ледника | Высота высшей точки ледника | Координаты центра (WGS 84) | |
|---|---|---|---|---|---|---|---|---|---|---|
| | | | | | | | | | долгота | широта |
| 338-6 | № 338-6 | пр. р. Каинды | | СВ | 0.5 | 0.1 | 4150 | 4520 | 79,40897 | 41,979078 |
| 338-7 | № 338-7 | пр. р. Каинды | | СВ | 1.0 | 0.3 | 3930 | 4550 | 79,400972 | 41,983251 |
| 338-8 | № 338-8 | пр. р. Каинды | | С | 0.5 | 0.2 | 4090 | 4530 | 79,397394 | 41,983179 |
| 338-9 | № 338-9 | пр. р. Каинды | | СВ | 0.5 | 0.1 | 4100 | 4420 | 79,39017 | 41,983574 |
| 338-10 | № 338-10 | пр. р. Каинды | | СЗ | 1.3 | 0.6 | 4080 | 4470 | 79,37865 | 41,986802 |
| 339-1 | № 339-1 | пр. р. Каинды | | С | 1.0 | 0.2 | 3900 | 4810 | 79,25662 | 41,956924 |
| 339 | № 339 | пр. р. Каинды | вис. | С | 1.2 | 0.3 | 3800 | 4810 | 79,249722 | 41,9576 |
| 340-1 | № 340-1 | пр. р. Каинды | | СЗ | 0.6 | 0.1 | 3990 | 4530 | 79,243805 | 41,955466 |
| 340 | № 340 | пр. р. Каинды | кар.-дол. | СЗ | 1.7 | 0.8 | 4000 | 4660 | 79,234834 | 41,942715 |
| 341 | № 341 | пр. р. Каинды | вис. | С | 2.2 | 0.7 | 3920 | 4660 | 79,227307 | 41,945759 |
| 342 | № 342 | пр. р. Каинды | кар.-дол. | С | 1.3 | 0.5 | 3920 | 4690 | 79,220445 | 41,948957 |
| 343 | № 343 | пр. р. Каинды | кар.-дол. | СЗ | 1.2 | 0.6 | 3860 | 4650 | 79,210749 | 41,946827 |
| 344 | № 344 | пр. р. Каинды | кар. | С | 0.6 | 0.1 | 3980 | 4240 | 79,196211 | 41,939221 |
| 345 | № 345 | пр. р. Каинды | кар. | СЗ | 0.6 | 0.2 | 4040 | 4570 | 79,16315 | 41,929023 |
| 346 | № 346 | пр. р. Каинды | кар. | С | 0.6 | 0.2 | 3930 | 4330 | 79,155634 | 41,927968 |
| 347 | № 347 | | кар. | СЗ | 0.3 | 0.1 | 4040 | 4330 | 79,149082 | 41,924823 |
| 32 ледника | | | | | | 14.2 | | | | |
| Кроме того, в бассейнах левых безымянных притоков р. Каинды имеется 16 ледников размерами менее 0.1 км$^2$ каждый, общей площадью 1.0 км$^2$. | | | | | | | | | | |
| Итого 48 ледника | | | | | | 15.2 | | | | |
| По каталогу ледников СССР (Том 14, Выпуск 2, Часть 9) в данном бассейне имелось 29 ледников, общей площадью 14.8 км$^2$, в том числе: 20 ледников размерами более 0.1 км$^2$ каждый, общей площадью 14.2 км$^2$ и 9 ледников размерами менее 0.1 км$^2$ каждый, общей площадью 0.6 км$^2$. | | | | | | | | | | |

## ОСНОВНЫЕ СВЕДЕНИЯ О ЛЕДНИКАХ

| № ледника по схеме | Название | Название реки, вытекающей из ледника | Морфологи-ческий тип | Общая экспо-зиция | Наиболь-шая длина, км | Площадь, км$^2$ | Высота низшей точки конца ледника | Высота высшей точки ледника | Координаты центра (WGS 84) | |
|---|---|---|---|---|---|---|---|---|---|---|
| | | | | | | | | | долгота | широта |
| **Всего по бассейну р. Каинды имеется 152 ледника общей площадью 153.8 км$^2$, в том числе: 106 ледников размерами более 0.1 км$^2$, общей площадью 151.1 км$^2$ и 46 ледников размерами менее 0.1 км$^2$, общей площадью 2.7 км$^2$.<br>По каталогу ледников СССР (Том 14, Выпуск 2, Часть 9) по бассейну р. Каинды имелось 124 ледника, общей площадью 151.3 км$^2$, в том числе: 92 ледника размерами более 0.1 км$^2$ каждый, общей площадью 149.4 км$^2$ и 32 ледника размерами менее 0.1 км$^2$ каждый, общей площадью 1.9 км$^2$.** | | | | | | | | | | |
| | | | | | | | | | | |
| **Бассейн р. Талдыбулак (реки Сарыджаз, Тарим) - Южный склон хр. Каинды-Катта (горы Уччат)** | | | | | | | | | | |
| **348** | **№ 348** | **Талдыбулак** | **дол.** | **ЮЗ** | **3.4** | **4.1** | **3950** | **4960** | **79,20826** | **41,926864** |
| **349** | **№ 349** | **Талдыбулак** | **дол.** | **СЗ** | **2.3** | **4.1** | **3780** | **4830** | **79,189256** | **41,906133** |
| **349-1** | **№ 349-1** | **Талдыбулак** | | **З** | **0.6** | **0.2** | **4180** | **4550** | **79,200766** | **41,917491** |
| **3 ледника** | | | | | | **8.4** | | | | |
| **По каталогу ледников СССР (Том 14, Выпуск 2, Часть 9) в данном бассейне имелось 2 ледника, общей площадью 6.7 км$^2$.** | | | | | | | | | | |
| | | | | | | | | | | |
| **Бассейны левых безымянных притоков р. Сарыджаз между устьями рек Талдыбулак и Уччат (реки Сарыджаз, Тарим) - Южный склон отрога хр. Каинды-Катта (горы Уччат)** | | | | | | | | | | |
| **350** | **№ 350** | **пр. р. Сарыджаза** | **пл. верш.** | **Ю** | **0.7** | **0.2** | **4410** | **4470** | **79,206881** | **41,894893** |
| **351** | **№ 351** | **пр. р. Сарыджаза** | **пл. верш.** | **Ю** | **0.8** | **0.2** | **4300** | **4670** | **79,222702** | **41,917727** |
| **352** | **№ 352** | **пр. р. Сарыджаза** | **кар.** | **ЮВ** | **0.7** | **0.2** | **4240** | **4680** | **79,227509** | **41,922439** |
| **3 ледника** | | | | | | **0.6** | | | | |
| **По каталогу ледников СССР (Том 14, Выпуск 2, Часть 9) в данном бассейне имелось 3 ледника, общей площадью 1.6 км$^2$.** | | | | | | | | | | |
| | | | | | | | | | | |
| **Бассейн р. Уччат (реки Сарыджаз, Тарим) - Юго-восточный склон хр. Каинды-Катта, южный склон отрога хр. Каинды-Катта (горы Уччат)** | | | | | | | | | | |
| **356** | **№ 356** | **пр. р. Уччат** | **пл. верш.** | **ЮВ** | **0.8** | **0.2** | **4030** | **4290** | **79,242223** | **41,93116** |
| **357** | **№ 357** | **пр. р. Уччат** | **пл. верш.** | **Ю** | **1.5** | **0.5** | **4000** | **4730** | **79,234733** | **41,933671** |
| **358** | **№ 358** | **пр. р. Уччат** | **пл. верш.** | **ЮВ** | **0.4** | **0.2** | **4540** | **4820** | **79,252851** | **41,951336** |

## ОСНОВНЫЕ СВЕДЕНИЯ О ЛЕДНИКАХ

| № ледника по схеме | Название | Название реки, вытекающей из ледника | Морфологи-ческий тип | Общая экспо-зиция | Наиболь-шая длина, км | Площадь, км$^2$ | Высота низшей точки конца ледника | Высота высшей точки ледника | Координаты центра (WGS 84) | |
|---|---|---|---|---|---|---|---|---|---|---|
| | | | | | | | | | долгота | широта |
| 359 | № 359 | пр. р. Уччат | кар. | В | 0.9 | 0.3 | 4250 | 4820 | 79,259503 | 41,952849 |
| 4 ледника | | | | | | 1.2 | | | | |
| Кроме того, в бассейне р. Уччат имеется 2 ледника размерами менее 0.1 км$^2$ каждый, общей площадью 0.1 км$^2$. | | | | | | | | | | |
| Итого 6 ледников | | | | | | 1.3 | | | | |
| По каталогу ледников СССР (Том 14, Выпуск 2, Часть 9) в данном бассейне имелось 7 ледников, общей площадью 3.0 км$^2$. | | | | | | | | | | |
| | | | | | | | | | | |
| Бассейн р. Булунтор (реки Куюкап, Сарыджаз, Тарим) - Юго-западный склон хр. Каинды-Катта | | | | | | | | | | |
| 360 | № 360 | Булунтор | дол. | З | 6.0 | 13.8 | 3660 | 5280 | 79,574952 | 42,012286 |
| 360-1 | № 360-1 | | | Ю | 0.3 | 0.1 | 4600 | 4930 | 79,584337 | 42,031251 |
| 361 | № 361 | пр. р. Булунтор | кар.-дол. | ЮЗ | 1.7 | 0.9 | 4130 | 4970 | 79,544381 | 41,994559 |
| 362 | № 362 | пр. р. Булунтор | кар.-дол. | СЗ | 0.3 | 0.1 | 4140 | 4310 | 79,533646 | 41,987668 |
| 362-1 | № 362-1 | пр. р. Булунтор | | З | 0.5 | 0.1 | 4430 | 4660 | 79,548624 | 41,988307 |
| 5 ледников | | | | | | 15.0 | | | | |
| Кроме того, в бассейне р. Булунтор имеется 1 ледник размером менее 0.1 км$^2$. | | | | | | | | | | |
| Итого 6 ледников | | | | | | 15.1 | | | | |
| По каталогу ледников СССР (Том 14, Выпуск 2, Часть 9) в данном бассейне имелось 3 ледника, общей площадью 13.9 км$^2$. | | | | | | | | | | |
| | | | | | | | | | | |
| Бассейны правых безымянных притоков р. Куюкап между устьями рек Уччат и Теректы (реки Куюкап, Сарыджаз, Тарим) - Южный склон хр. Каинды-Катта | | | | | | | | | | |
| 363 | № 363 | пр. р. Куюкап | кар. | Ю | 1.8 | 0.7 | 3880 | 4910 | 79,580039 | 41,996541 |
| 364 | № 364 | пр. р. Куюкап | кар. | Ю | 0.7 | 0.2 | 4300 | 4840 | 79,590649 | 41,990907 |
| 365-1 | № 365-1 | пр. р. Куюкап | | ЮВ | 0.8 | 0.6 | 4130 | 4910 | 79,593392 | 41,996558 |
| 365 | № 365 | пр. р. Куюкап | кар. | Ю | 1.7 | 1.1 | 4160 | 5250 | 79,613746 | 42,00412 |
| 365-2 | № 365-2 | пр. р. Куюкап | | ЮВ | 1.0 | 0.6 | 4420 | 5260 | 79,624505 | 42,009137 |

## ОСНОВНЫЕ СВЕДЕНИЯ О ЛЕДНИКАХ

| № ледника по схеме | Название | Название реки, вытекающей из ледника | Морфологи-ческий тип | Общая экспо-зиция | Наиболь-шая длина, км | Площадь, км$^2$ | Высота низшей точки конца ледника | Высота высшей точки ледника | Координаты центра (WGS 84) | |
|---|---|---|---|---|---|---|---|---|---|---|
| | | | | | | | | | долгота | широта |
| **5 ледников** | | | | | | **3.2** | | | | |
| **Кроме того, в бассейнах правых безымянных притоков р. Куюкап между устьями рек Уччат и Теректы имеется 2 ледника размером менее 0.1 км$^2$ каждый, общей площадью 0.1 км$^2$.** | | | | | | | | | | |
| **Итого 7 ледников** | | | | | | **3.3** | | | | |
| **По каталогу ледников СССР (Том 14, Выпуск 2, Часть 9) в данном бассейне имелось 3 ледника, общей площадью 1.4 км$^2$.** | | | | | | | | | | |
| | | | | | | | | | | |
| **Бассейн р. Теректы (реки Куюкап, Сарыджаз, Тарим) - Южный склон хр. Каинды-Катта, северный склон хр. Постышева** | | | | | | | | | | |
| **366-1** | **№ 366-1** | | | **ЮЗ** | **0.7** | **0.2** | **4260** | **4940** | **79,718407** | **42,037307** |
| **366** | **№ 366** | | **кар.** | **Ю** | **2.0** | **1.1** | **3950** | **5160** | **79,730659** | **42,035555** |
| **366-2** | **№ 366-2** | | | **Ю** | **1.5** | **0.5** | **4250** | **5160** | **79,746441** | **42,038326** |
| **367-1** | **№ 367-1** | | | **Ю** | **0.7** | **0.4** | **4470** | **5050** | **79,771614** | **42,040602** |
| **367** | **№ 367** | | **вис. дол.** | **Ю** | **2.2** | **2.2** | **4020** | **5640** | **79,786406** | **42,048817** |
| **368** | **№ 368** | | **вис. дол.** | **Ю** | **3.3** | **1.4** | **3920** | **5360** | **79,802296** | **42,044157** |
| **369** | **№ 369** | | **вис. дол.** | **Ю** | **1.8** | **0.4** | **4120** | **5090** | **79,814315** | **42,045096** |
| **370** | **№ 370** | | **вис. дол.** | **Ю** | **1.2** | **0.4** | **4400** | **5190** | **79,813966** | **42,05099** |
| **371** | **Альпинист** | | **кар.-дол.** | **Ю** | **4.9** | **7.1** | **3980** | **5520** | **79,832546** | **42,061297** |
| **372** | **Куюкап** | **Теректы** | **сл. дол.** | **З** | **8.6** | **15.0** | **3810** | **5410** | **79,850057** | **42,041237** |
| **373** | **Ступен-чатый** | | **дол.** | **СЗ** | **4.7** | **6.6** | **3720** | **5250** | **79,823132** | **42,005966** |
| **374** | **Крыленко** | **пр. р. Теректы** | **дол.** | **З** | **3.3** | **1.3** | **3830** | **5950** | **79,798899** | **41,99691** |
| **375** | **Самойло-вича** | **пр. р. Теректы** | **дол.** | **СЗ** | **8.1** | **9.1** | **3640** | **5300** | **79,784807** | **41,986033** |
| **376** | **№ 376** | | **кар.-дол.** | **СЗ** | **1.7** | **3.1** | **4020** | **4960** | **79,798848** | **41,973094** |
| **377** | **№ 377** | **пр. р. Теректы** | **вис. дол.** | **СЗ** | **8.2** | **8.1** | **3310** | **4990** | **79,747887** | **41,980729** |

## ОСНОВНЫЕ СВЕДЕНИЯ О ЛЕДНИКАХ

| № ледника по схеме | Название | Название реки, вытекающей из ледника | Морфологи-ческий тип | Общая экспо-зиция | Наиболь-шая длина, км | Площадь, км$^2$ | Высота низшей точки конца ледника | Высота высшей точки ледника | Координаты центра (WGS 84) | |
|---|---|---|---|---|---|---|---|---|---|---|
| | | | | | | | | | долгота | широта |
| 378 | № 378 | пр. р. Теректы | вис. дол. | С | 2.0 | 1.0 | 3720 | 4780 | 79,744807 | 41,989138 |
| 379 | № 379 | пр. р. Теректы | кар. | С | 2.2 | 1.6 | 3840 | 4950 | 79,732766 | 41,981518 |
| 380 | № 380 | пр. р. Теректы | кар.-дол. | С | 1.8 | 0.7 | 3930 | 4500 | 79,715846 | 41,982266 |
| 381 | № 381 | пр. р. Теректы | кар.-дол. | С | 1.8 | 0.5 | 3970 | 4520 | 79,704193 | 41,979282 |
| 382 | № 382 | пр. р. Теректы | кар.-дол. | С | 0.9 | 0.2 | 4110 | 4430 | 79,698068 | 41,973231 |
| 383 | № 383 | пр. р. Теректы | кар. | СВ | 0.6 | 0.2 | 4040 | 4490 | 79,688205 | 41,973683 |
| 21 ледник | | | | | | 61.1 | | | | |
| Кроме того, в бассейне р. Теректы имеется 11 ледников размером менее 0.1 км$^2$ каждый, общей площадью 0.7 км$^2$. | | | | | | | | | | |
| Итого 32 ледника | | | | | | 61.8 | | | | |
| По каталогу ледников СССР (Том 14, Выпуск 2, Часть 9) в данном бассейне имелось 27 ледников, общей площадью 50.2 км$^2$, в том числе: 19 ледников размерами более 0.1 км$^2$ каждый, общей площадью 49.9 км$^2$ и 8 ледников размерами менее 0.1 км$^2$ каждый, общей площадью 0.3 км$^2$. | | | | | | | | | | |
| | | | | | | | | | | |
| Бассейн р. Айрансу (реки Майбаш, Куюкап, Сарыджаз, Тарим) - Северо-западный склон хр. Кокшалтау | | | | | | | | | | |
| 385 | № 385 | пр. р. Айрансу | кар. | Ю | 1.4 | 0.6 | 3960 | 4940 | 79,742368 | 41,971659 |
| 386 | № 386 | Айрансу | дол. | З | 4.2 | 4.7 | 3830 | 4920 | 79,797336 | 41,946637 |
| 386-1 | № 386-1 | пр. р. Айрансу | | С | 0.4 | 0.1 | 4060 | 4330 | 79,75011 | 41,929884 |
| 386-2 | № 386-2 | пр. р. Айрансу | | З | 2.1 | 0.9 | 4110 | 4700 | 79,777303 | 41,932503 |
| 4 ледника | | | | | | 6.3 | | | | |
| Кроме того, в бассейне р. Айрансу имеется 6 ледников размером менее 0.1 км$^2$ каждый, общей площадью 0.4 км$^2$. | | | | | | | | | | |
| Итого 10 ледников | | | | | | 6.7 | | | | |
| По каталогу ледников СССР (Том 14, Выпуск 2, Часть 9) в данном бассейне имелось 2 ледника, общей площадью 5.4 км$^2$. | | | | | | | | | | |
| | | | | | | | | | | |

## ОСНОВНЫЕ СВЕДЕНИЯ О ЛЕДНИКАХ

| № ледника по схеме | Название | Название реки, вытекающей из ледника | Морфологи-ческий тип | Общая экспо-зиция | Наиболь-шая длина, км | Площадь, км$^2$ | Высота низшей точки конца ледника | Высота высшей точки ледника | Координаты центра (WGS 84) | |
|---|---|---|---|---|---|---|---|---|---|---|
| | | | | | | | | | долгота | широта |
| **Бассейн р. Майбаш (реки Куюкап, Сарыджаз, Тарим) - Северо-западный склон хр. Кокшалтау, северный склон хр. Майбаштау** | | | | | | | | | | |
| 387 | № 387 | Майбаш | дол. | ЮЗ | 1.6 | 1.1 | 4240 | 4930 | 79,79726 | 41,9296 |
| 387-1 | № 387-1 | Майбаш | | З | 1.0 | 0.8 | 3990 | 4520 | 79,790327 | 41,916726 |
| 388 | № 388 | Майбаш | дол. | СЗ | 1.3 | 1.2 | 3920 | 4630 | 79,774053 | 41,897652 |
| 388-1 | № 388-1 | Майбаш | | З | 0.7 | 0.2 | 4190 | 4450 | 79,78403 | 41,908525 |
| 388-2 | № 388-2 | Майбаш | | СВ | 1.1 | 0.3 | 3970 | 4390 | 79,716601 | 41,902324 |
| 389 | № 389 | пр. р. Майбаш | дол. | С | 1.3 | 2.2 | 3810 | 4660 | 79,689835 | 41,902308 |
| 390 | № 390 | пр. р. Майбаш | кар. | С | 1.4 | 0.8 | 3800 | 4540 | 79,668634 | 41,912477 |
| 7 ледников | | | | | | 6.6 | | | | |
| Кроме того, в бассейне р. Майбаш имеется 1 ледник размером менее 0.1 км$^2$. | | | | | | | | | | |
| Итого 8 ледников | | | | | | 6.7 | | | | |
| По каталогу ледников СССР (Том 14, Выпуск 2, Часть 9) в данном бассейне имелось 4 ледника, общей площадью 2.1 км$^2$. | | | | | | | | | | |
| | | | | | | | | | | |
| **Бассейн р. Сарытор (реки Куюкап, Сарыджаз, Тарим) - Северный склон хр. Майбаштау** | | | | | | | | | | |
| 391 | № 391 | Сарытор | кар. | СЗ | 3.5 | 4.1 | 3440 | 4870 | 79,664735 | 41,902423 |
| 392 | № 392 | пр. р. Сарытор | кар. | СЗ | 2.7 | 2.3 | 3370 | 4720 | 79,627318 | 41,904415 |
| 393 | № 393 | пр. р. Сарытор | кар. | С | 2.1 | 1.6 | 3720 | 5040 | 79,618016 | 41,900721 |
| 394 | № 394 | пр. р. Сарытор | кар. | С | 1.9 | 1.1 | 3510 | 4520 | 79,602718 | 41,904334 |
| 4 ледника | | | | | | 9.1 | | | | |
| По каталогу ледников СССР (Том 14, Выпуск 2, Часть 9) в данном бассейне имелось 4 ледника, общей площадью 1.3 км$^2$. | | | | | | | | | | |
| | | | | | | | | | | |
| **Бассейн левого безымянного притока р. Куюкан ниже устья р. Сарытор (реки Куюкап, Сарыджаз, Тарим) - Северный склон хр. Майбаштау** | | | | | | | | | | |
| 395 | № 395 | пр. р. Каюкап | кар. | С | 1.3 | 1.3 | 3880 | 4700 | 79,587379 | 41,899605 |

## ОСНОВНЫЕ СВЕДЕНИЯ О ЛЕДНИКАХ

| № ледника по схеме | Название | Название реки, вытекающей из ледника | Морфологи-ческий тип | Общая экспо-зиция | Наиболь-шая длина, км | Площадь, км$^2$ | Высота низшей точки конца ледника | Высота высшей точки ледника | Координаты центра (WGS 84) | |
|---|---|---|---|---|---|---|---|---|---|---|
| | | | | | | | | | долгота | широта |
| 1 ледник | | | | | | 1.3 | | | | |
| По каталогу ледников СССР (Том 14, Выпуск 2, Часть 9) в данном бассейне имелся 1 ледник площадью 0.3 км$^2$. | | | | | | | | | | |
| | | | | | | | | | | |
| Бассейн р. Джамансу (реки Сарыджаз, Тарим) - Северо-западный склон хр. Майбаштау | | | | | | | | | | |
| 396 | № 396 | | кар. | Ю | 0.4 | 0.1 | 4280 | 4560 | 79,577312 | 41,896788 |
| 397 | № 397 | | кар. | Ю | 0.6 | 0.4 | 4320 | 4700 | 79,587164 | 41,894925 |
| 398 | № 398 | | кар.-дол. | ЮЗ | 2.1 | 0.8 | 4010 | 5030 | 79,605519 | 41,890939 |
| 399 | № 399 | Джамансу | кар.-дол. | ЮЗ | 3.8 | 2.2 | 3900 | 5040 | 79,608876 | 41,883768 |
| 400 | № 400 | | дол. | З | 3.1 | 3.2 | 3900 | 4820 | 79,60405 | 41,87641 |
| 401 | № 401 | пр. р. Джамансу | дол. | З | 2.6 | 1.0 | 4010 | 4820 | 79,605601 | 41,865874 |
| 402 | № 402 | | дол. | СЗ | 2.8 | 1.8 | 3870 | 5000 | 79,598698 | 41,86097 |
| 403 | № 403 | | кар. | СЗ | 3.0 | 1.9 | 3650 | 4930 | 79,582916 | 41,857623 |
| 404 | № 404 | | кар. | С | 2.3 | 1.5 | 3750 | 4600 | 79,576777 | 41,854846 |
| 405 | № 405 | пр. р. Джамансу | кар.-дол. | С | 1.0 | 0.5 | 3700 | 4320 | 79,570187 | 41,849838 |
| 10 ледников | | | | | | 13.4 | | | | |
| По каталогу ледников СССР (Том 14, Выпуск 2, Часть 9) в данном бассейне имелось 10 ледников, общей площадью 16.3 км$^2$. | | | | | | | | | | |
| | | | | | | | | | | |
| Бассейн р. Джангиджер (реки Сарыджаз, Тарим) - Юго-восточный и южный склоны хр. Майбаштау | | | | | | | | | | |
| 406-1 | № 406-1 | пр. р. Джангиджер | | Ю | 1.4 | 1.2 | 4050 | 4960 | 79,602466 | 41,850033 |
| 406 | № 406 | пр. р. Джангиджер | кар. | ЮВ | 1.6 | 1.2 | 4030 | 4930 | 79,618708 | 41,853573 |
| 407 | № 407 | пр. р. Джангиджер | пл. верш. | В | 1.4 | 1.8 | 3880 | 4800 | 79,626743 | 41,861046 |
| 408 | № 408 | пр. р. Джангиджер | пл. верш. | ЮВ | 2.1 | 1.8 | 3990 | 4790 | 79,627107 | 41,881314 |
| 409 | № 409 | пр. р. Джангиджер | пл. верш. | ЮВ | 1.7 | 0.7 | 3990 | 4700 | 79,639862 | 41,888084 |

## ОСНОВНЫЕ СВЕДЕНИЯ О ЛЕДНИКАХ

| № ледника по схеме | Название | Название реки, вытекающей из ледника | Морфологи-ческий тип | Общая экспо-зиция | Наиболь-шая длина, км | Площадь, км$^2$ | Высота низшей точки конца ледника | Высота высшей точки ледника | Координаты центра (WGS 84) | |
|---|---|---|---|---|---|---|---|---|---|---|
| | | | | | | | | | долгота | широта |
| 410 | № 410 | пр. р. Джангиджер | кар. | Ю | 0.9 | 0.4 | 4370 | 4870 | 79,654739 | 41,890877 |
| 411 | № 411 | пр. р. Джангиджер | кар. | Ю | 0.5 | 0.2 | 4400 | 4720 | 79,661928 | 41,890265 |
| 412 | № 412 | пр. р. Джангиджер | кар. | Ю | 0.9 | 0.3 | 4280 | 4490 | 79,672768 | 41,891587 |
| 413 | № 413 | пр. р. Джангиджер | кар. | Ю | 0.8 | 0.4 | 4250 | 4670 | 79,679417 | 41,893508 |
| 414 | № 414 | пр. р. Джангиджер | кар. | Ю | 0.8 | 0.4 | 4380 | 4600 | 79,685949 | 41,895094 |
| 415 | № 415 | пр. р. Джангиджер | кар. | Ю | 0.5 | 0.3 | 4070 | 4580 | 79,689882 | 41,892021 |
| 416-1 | № 416-1 | пр. р. Джангиджер | | З | 0.5 | 0.1 | 4150 | 4550 | 79,766464 | 41,884023 |
| 416 | № 416 | пр. р. Джангиджер | кар.-дол. | Ю | 1.8 | 0.9 | 3920 | 4770 | 79,761873 | 41,878278 |
| 417 | № 417 | пр. р. Джангиджер | кар.-дол. | ЮЗ | 1.3 | 0.7 | 3900 | 4490 | 79,751421 | 41,863776 |
| 417-1 | № 417-1 | пр. р. Джангиджер | | СЗ | 1.2 | 0.2 | 3890 | 4400 | 79,745646 | 41,860891 |
| 15 ледников | | | | | | 10.6 | | | | |
| Кроме того, в бассейне р. Джангиджер имеется 3 ледника размерами менее 0.1 км$^2$ каждый, общей площадью 0.2 км$^2$. | | | | | | | | | | |
| Итого 18 ледников | | | | | | 10.8 | | | | |
| По каталогу ледников СССР (Том 14, Выпуск 2, Часть 9) в данном бассейне имелось 12 ледников, общей площадью 5.1 км$^2$. | | | | | | | | | | |
| Всего по бассейнам р. Куюкап и притоков р. Сарыджаза имеется 108 ледников общей площадью 135.0 км$^2$, в том числе: 82 ледника размерами более 0.1 км$^2$, общей площадью 133.3 км$^2$ и 26 ледников размерами менее 0.1 км$^2$, общей площадью 1.7 км$^2$.<br>По каталогу ледников СССР (Том 14, Выпуск 2, Часть 9) по бассейнам р. Куюкап и притоков р. Сарыджаза имелось 78 ледников, общей площадью 107.3 км$^2$, в том числе: 70 ледников размерами более 0.1 км$^2$ каждый, общей площадью 107.0 км$^2$ и 8 ледников размерами менее 0.1 км$^2$ каждый, общей площадью 0.3 км$^2$. | | | | | | | | | |
| Всего по бассейнам левых притоков р. Сары-Джаза (реки Инылычек, Каинды, Куюкап) имеется 581 ледник общей площадью 1084.9 км$^2$, в том числе: 439 ледников размерами более 0.1 км$^2$, общей площадью 1076.0 км$^2$ и 142 ледника размерами менее 0.1 км$^2$, общей площадью 8.9 км$^2$.<br>По каталогу ледников СССР (Том 14, Выпуск 2, Часть 9) по бассейнам левых притоков р. Сары-Джаза (реки Инылычек, Каинды, Куюкап) имелось 504 ледника, общей площадью 1204.7 км$^2$, в том числе: 417 ледников размерами более 0.1 км$^2$ каждый, общей площадью 1199.5 км$^2$ и 87 ледников размерами менее 0.1 км$^2$ каждый, общей площадью 5.2 км$^2$. | | | | | | | | | |

# Части 10, 11. Бассейны р. Кокшаал и оз. Чатыркёль

## СХЕМЫ РАСПОЛОЖЕНИЯ ЛЕДНИКОВ

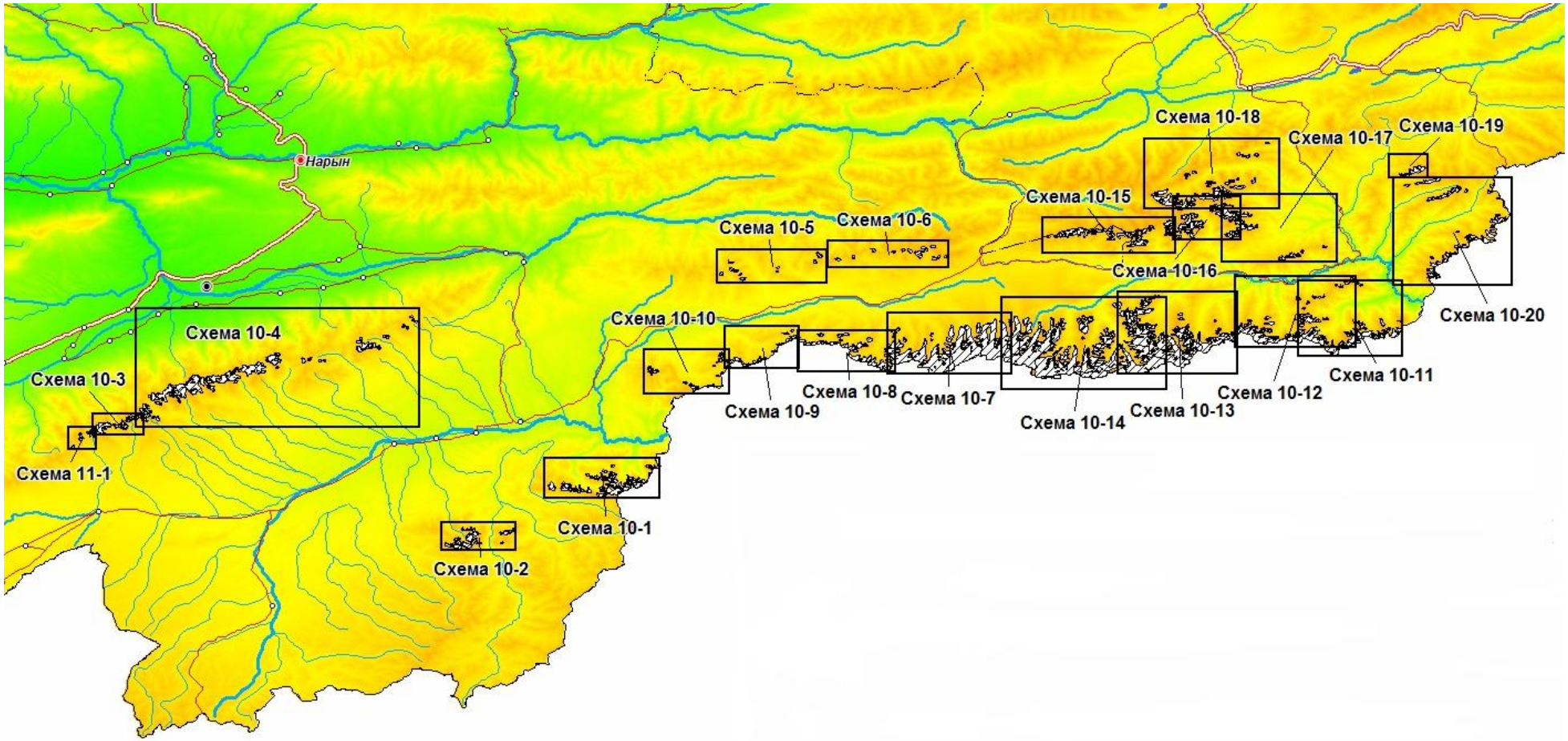


Схемы 10, 11. Схемы расположения ледниковых районов в бассейнах р. Кокшаал и оз. Чатыркёль.

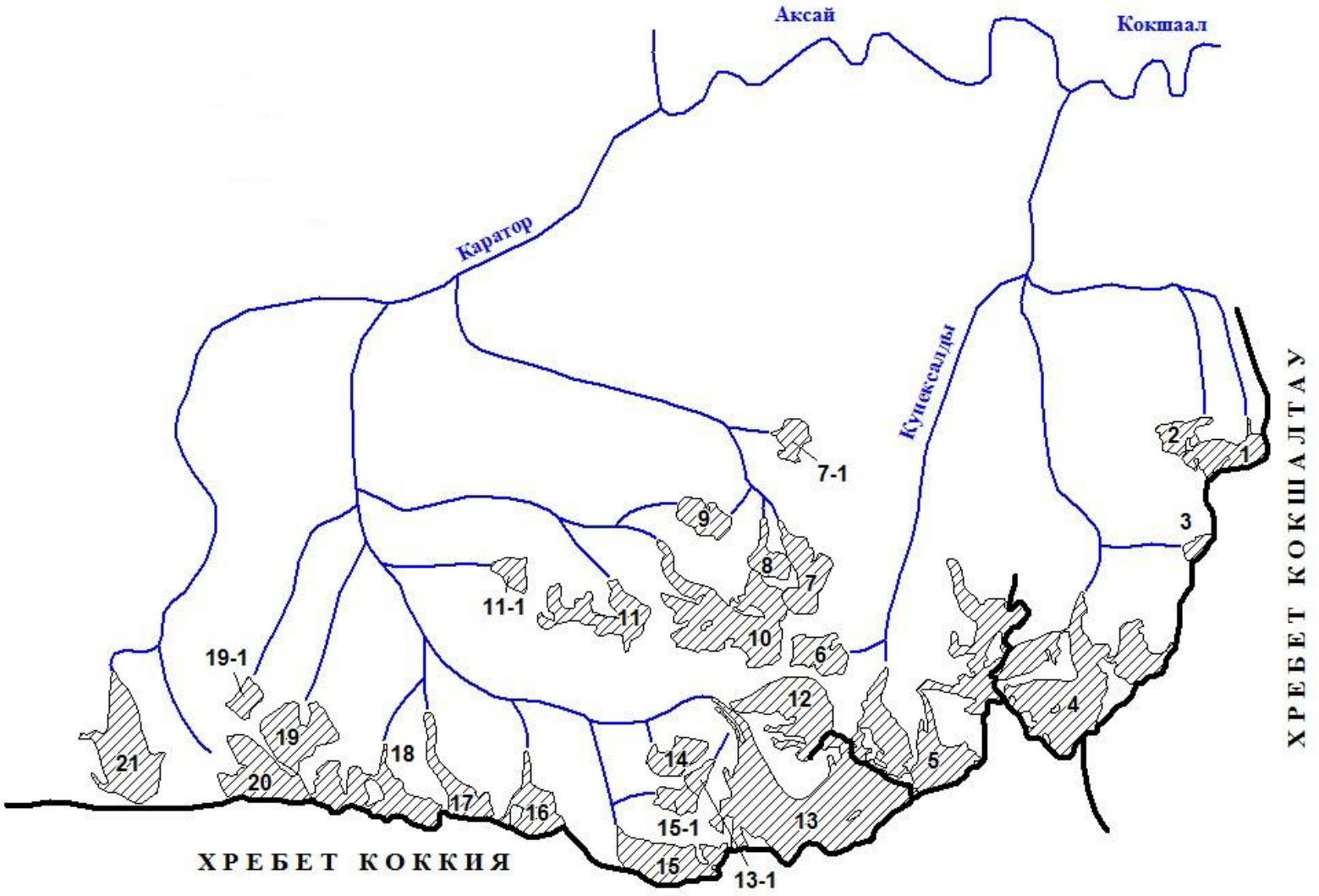


Схема 10-1. Схема расположения ледников бассейнов рек Кунексалды, Каратор и Аксайуру.
Условные обозначения см. на схеме 1-1.

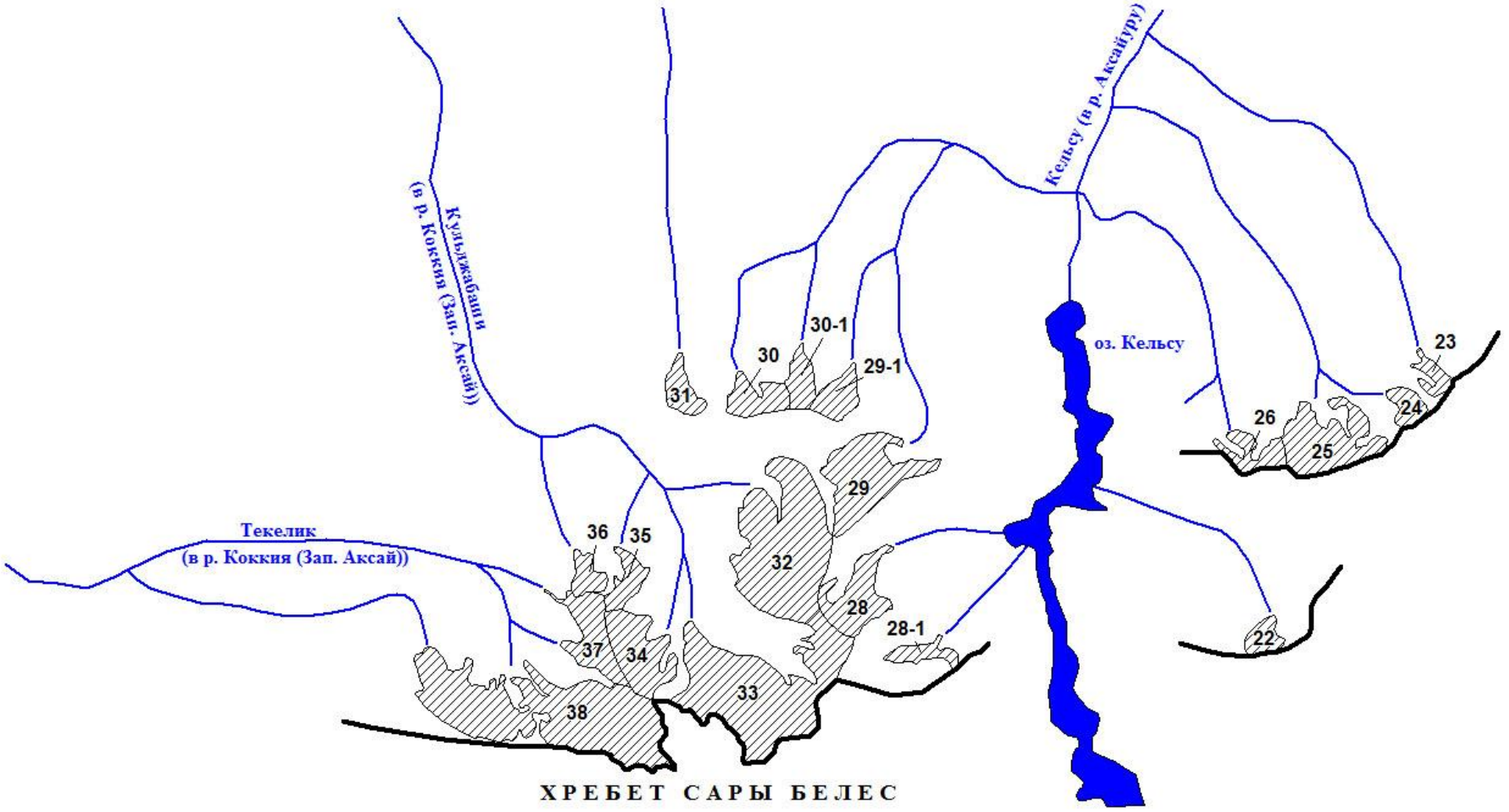


Схема 10-2. Схема расположения ледников бассейнов рек Кёльсу, Кульджабаши и Текелик.
Условные обозначения см. на схеме 1-1.

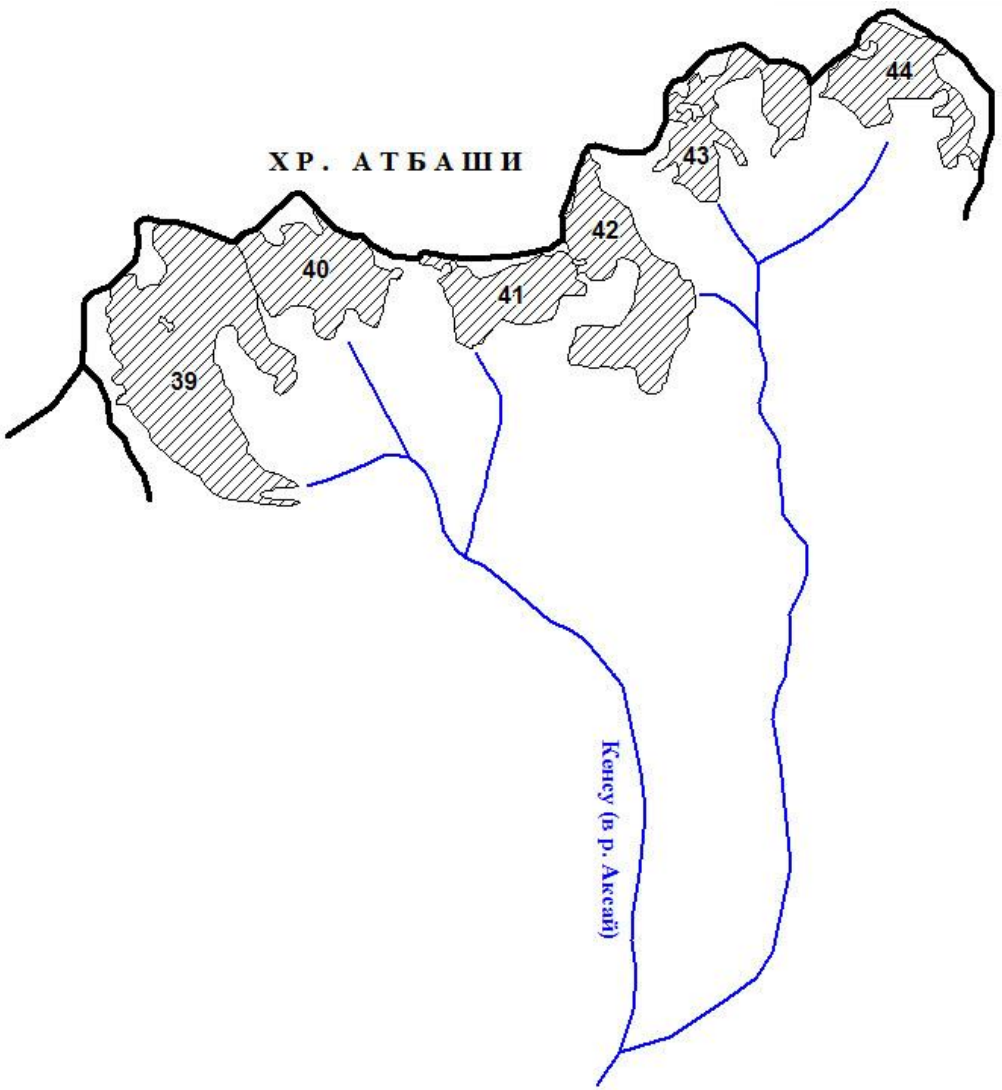


Схема 10-3. Схема расположения ледников бассейна р. Кенсу.
Условные обозначения см. на схеме 1-1.

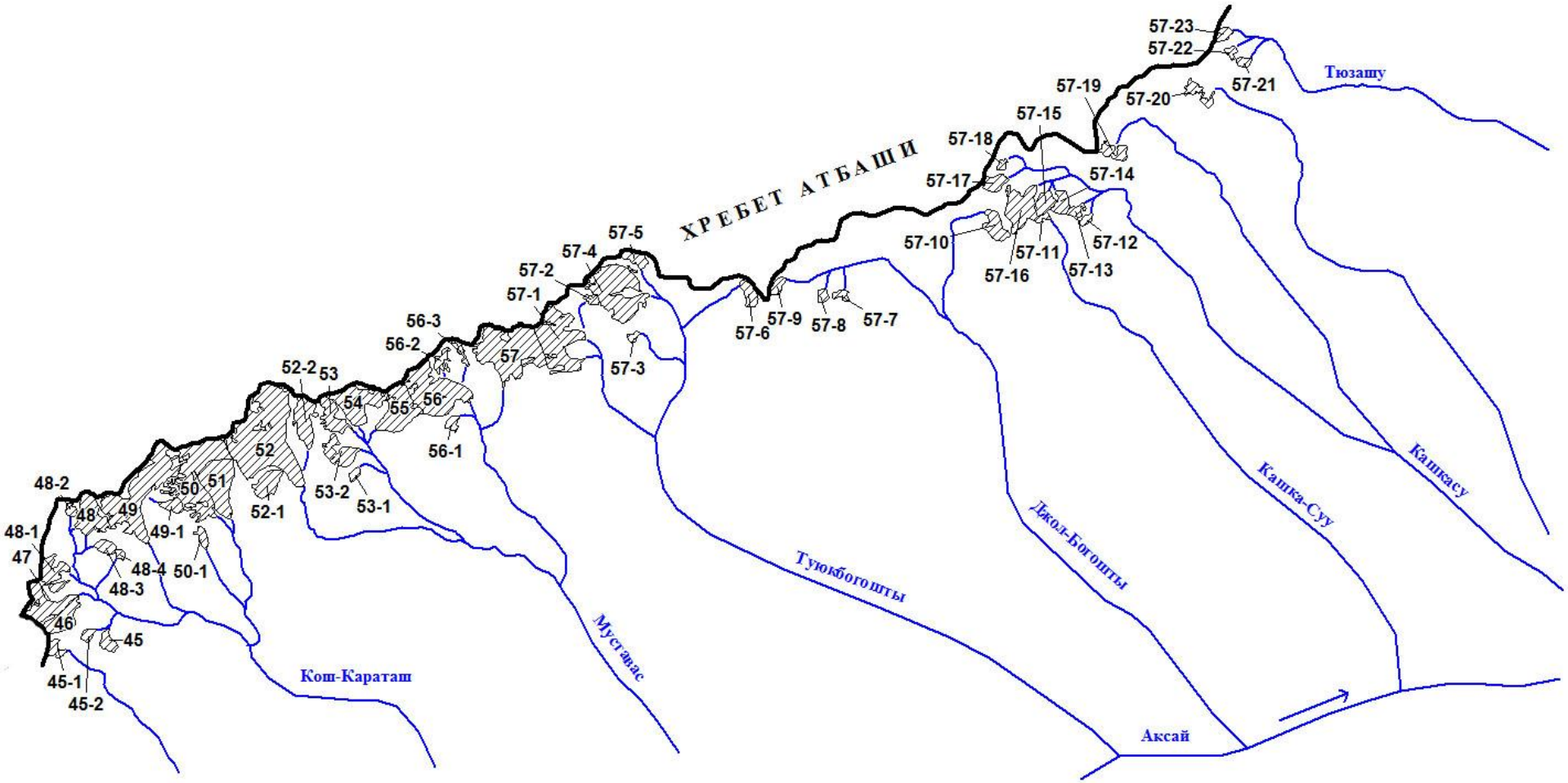


Схема 10-4. Схема расположения ледников бассейнов рек Кош-Караташ и Муставас и др.
Условные обозначения см. на схеме 1-1.

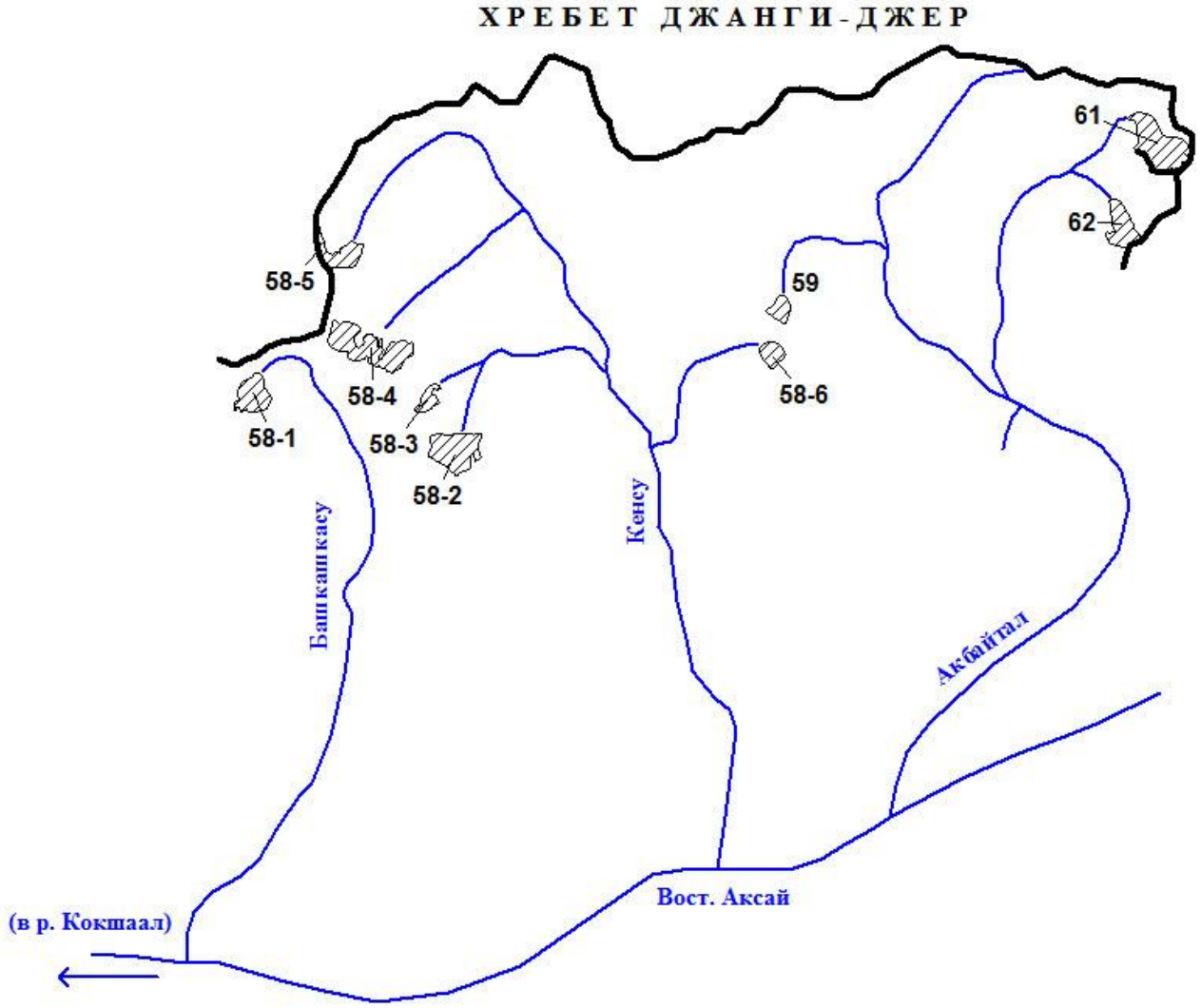


Схема 10-5. Схема расположения ледников бассейнов рек Башкашкасу, Кенсу и Акбайтал.
Условные обозначения см. на схеме 1-1.

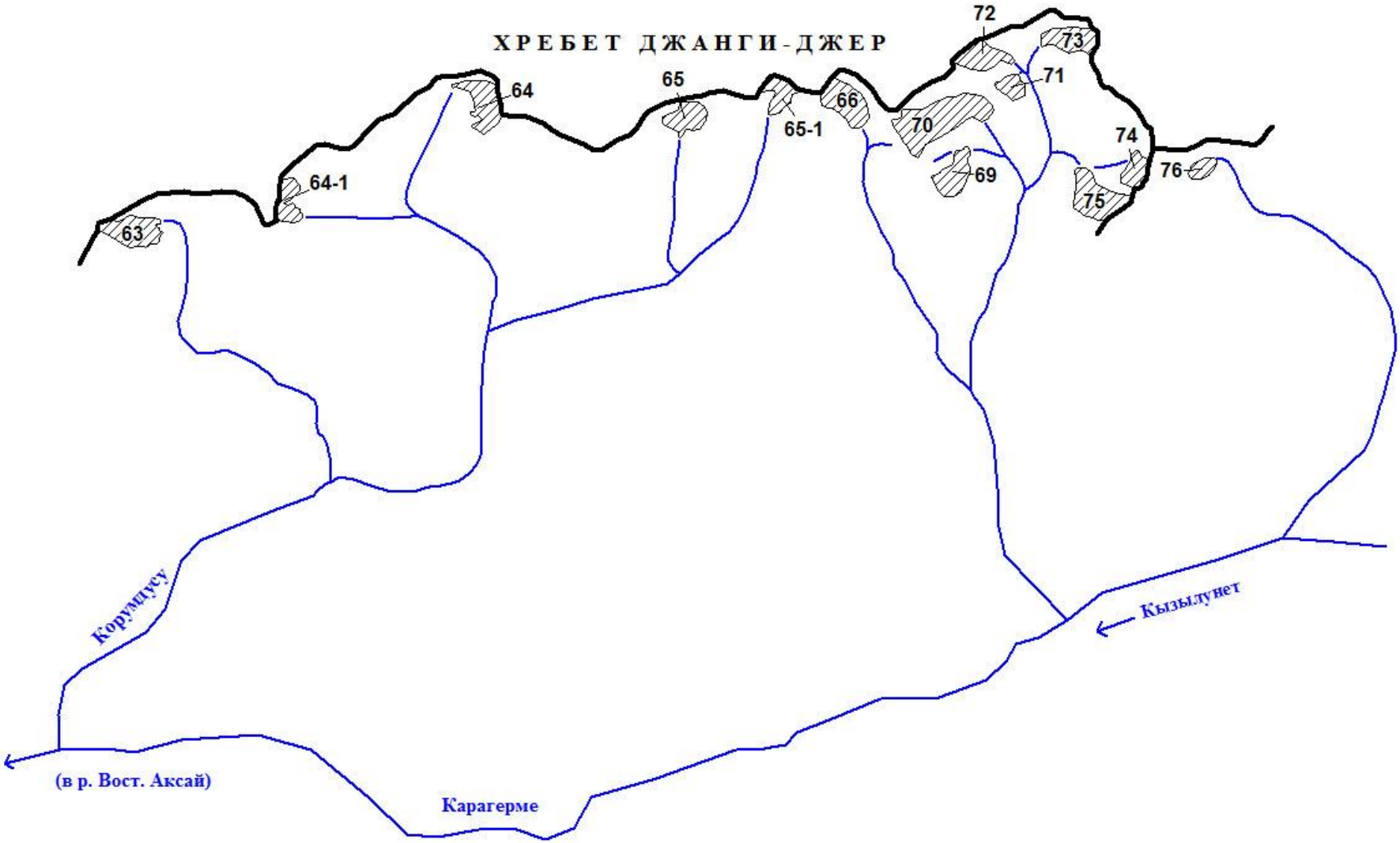


Схема 10-6. Схема расположения ледников бассейнов рек Корумдусу и Карагерме (правый).
Условные обозначения см. на схеме 1-1.

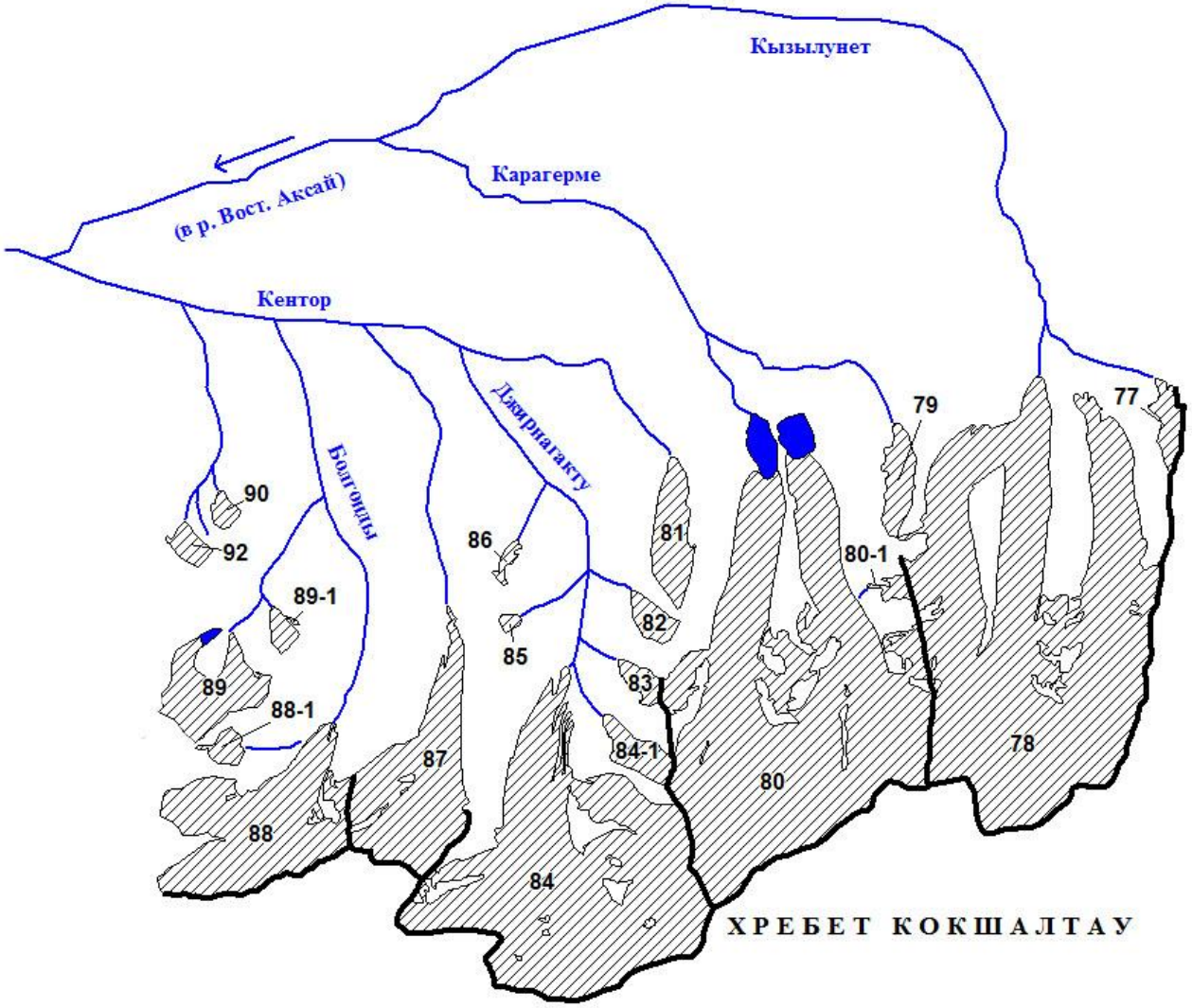


Схема 10-7. Схема расположения ледников бассейнов рек Корумдусу и Кентор.
Условные обозначения см. на схеме 1-1.

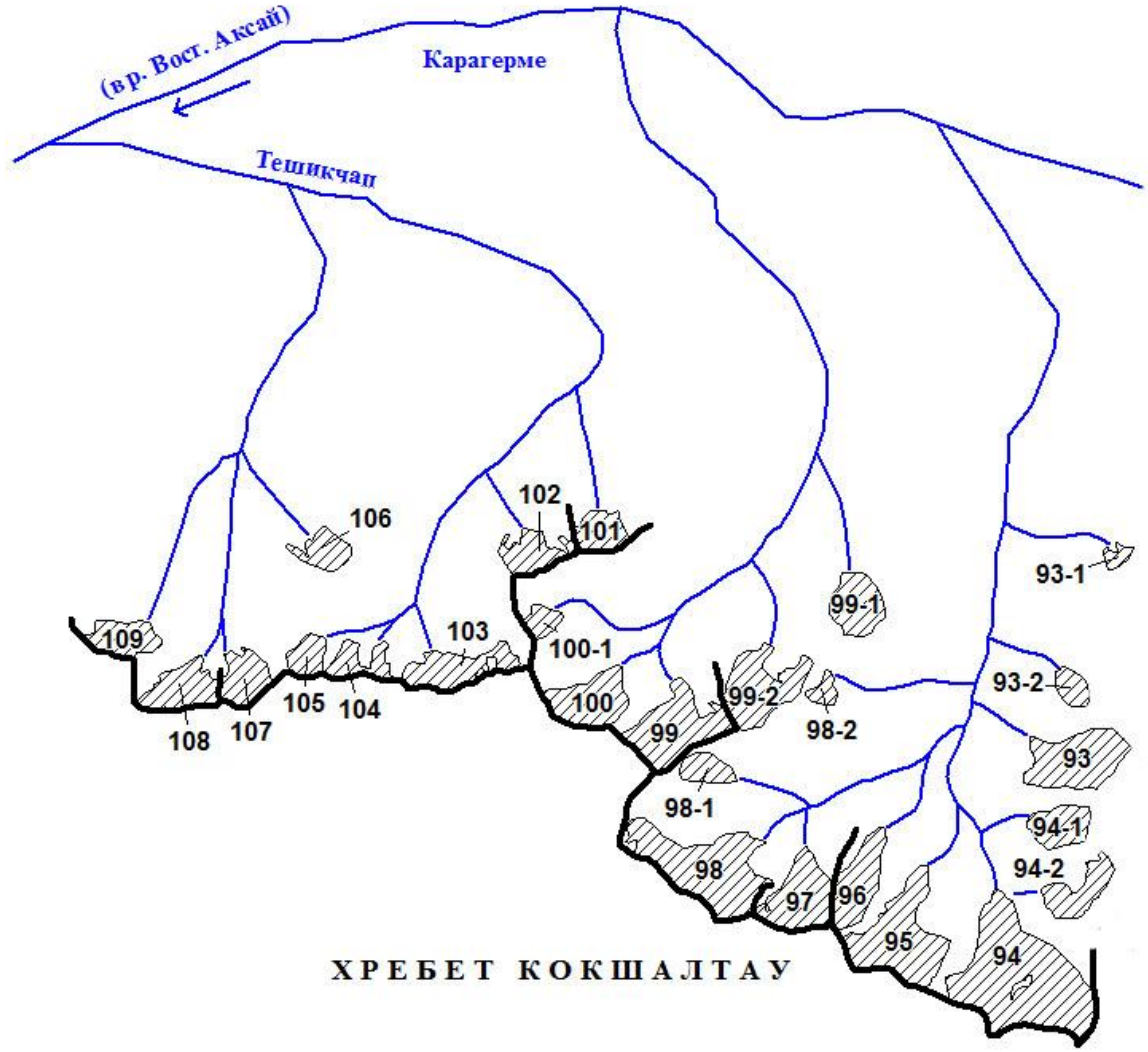


Схема 10-8. Схема расположения ледников бассейнов левых притоков р. Восточный Аксай от устья р. Болгонды до устья р. Тешикчап. Условные обозначения см. на схеме 1-1.

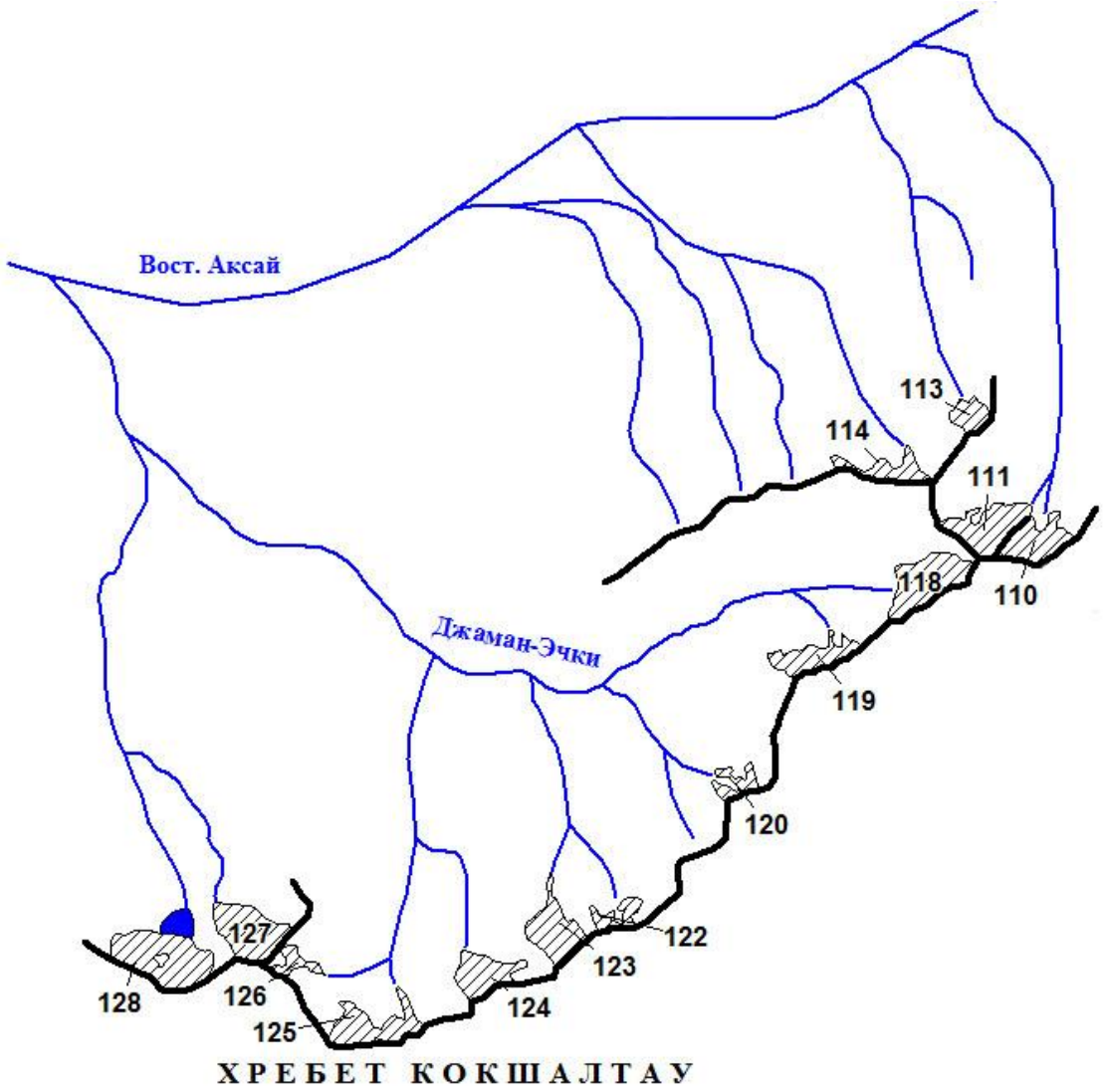


Схема 10-9. Схема расположения ледников бассейнов левых притоков р. Восточный Аксай от устья р. Тешикчап до устья р. Джаман-Эчки. Условные обозначения см. на схеме 1-1.

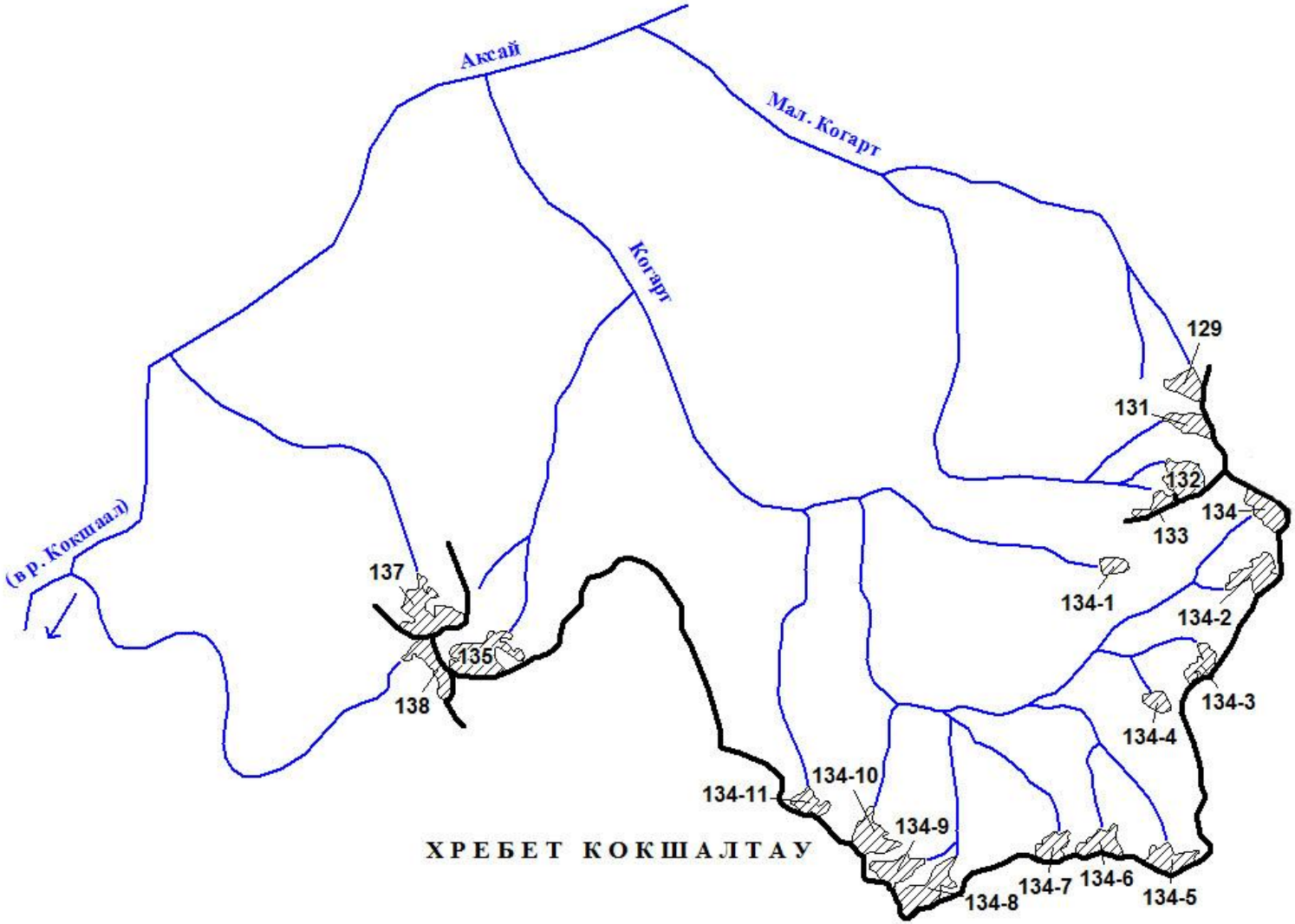


Схема 10-10. Схема расположения ледников бассейнов рек Малый Когарт, Когарт и левых притоков Аксая ниже устья р. Когарт. Условные обозначения см. на схеме 1-1.

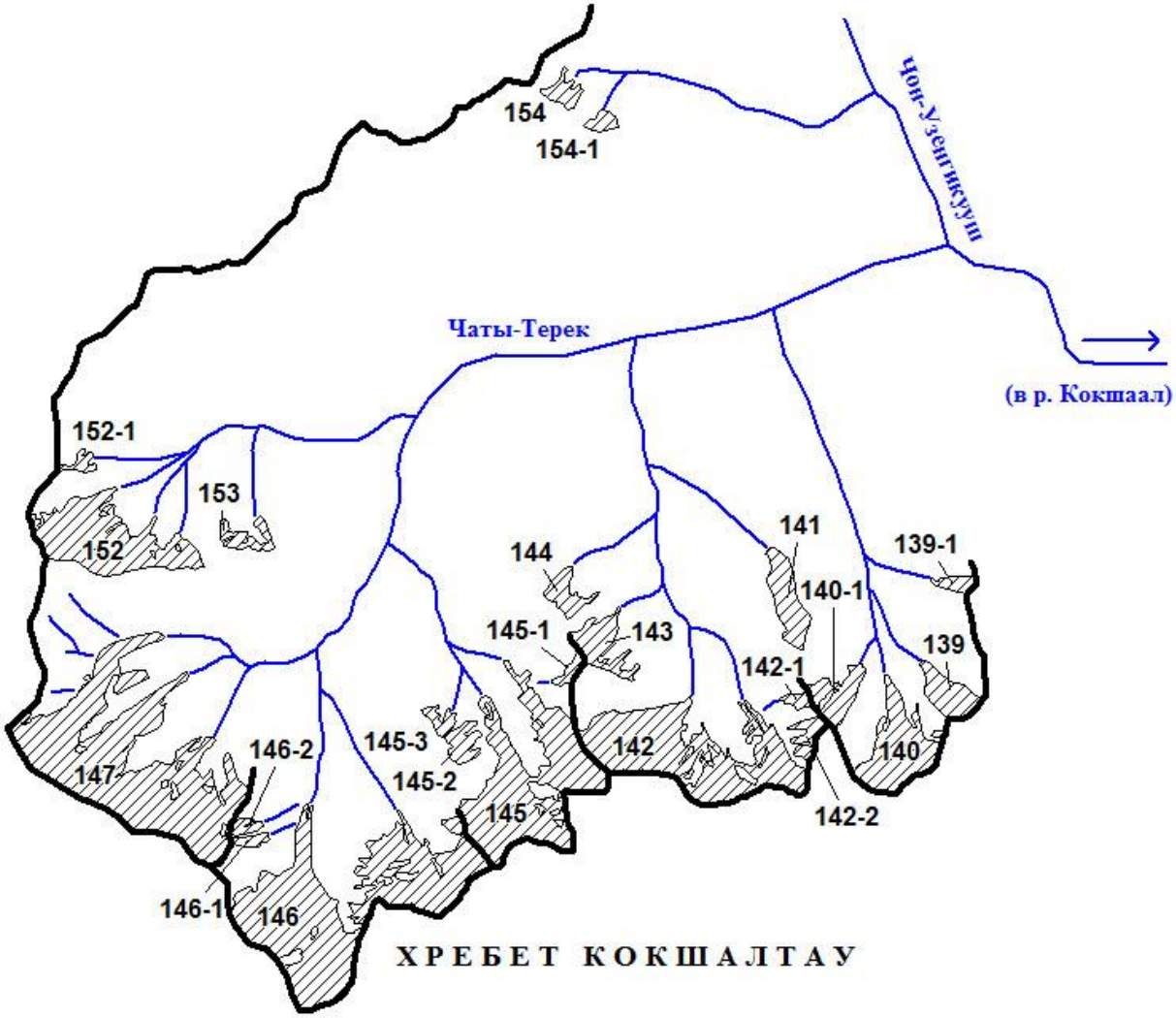


Схема 10-11. Схема расположения ледников бассейна р. Чаты-Терек.
Условные обозначения см. на схеме 1-1.

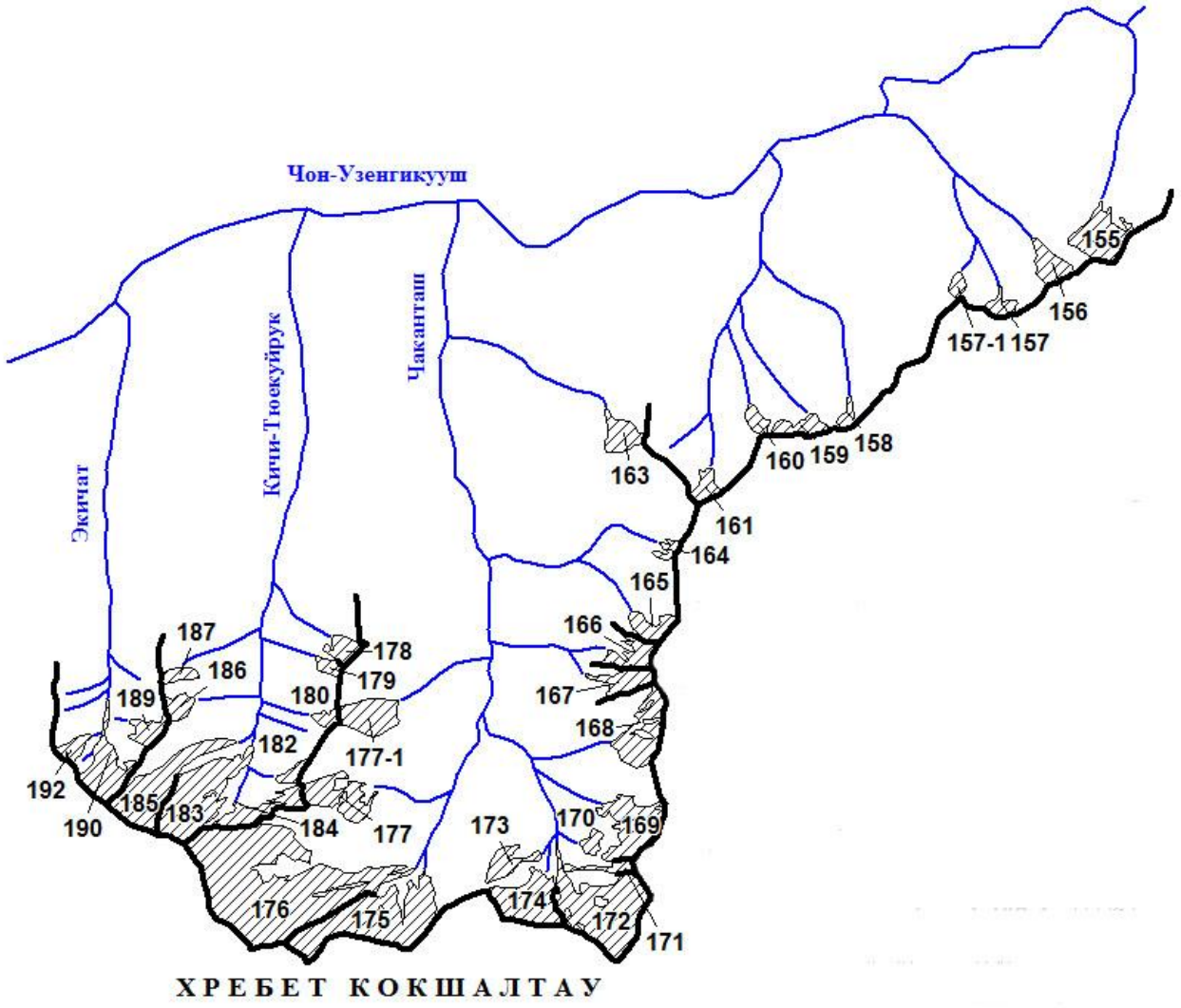


Схема 10-12. Схема расположения ледников бассейнов правых притоков р. Чон-Узенгикууш от устья р. Чаты-Терек до устья р. Экичат. Условные обозначения см. на схеме 1-1.

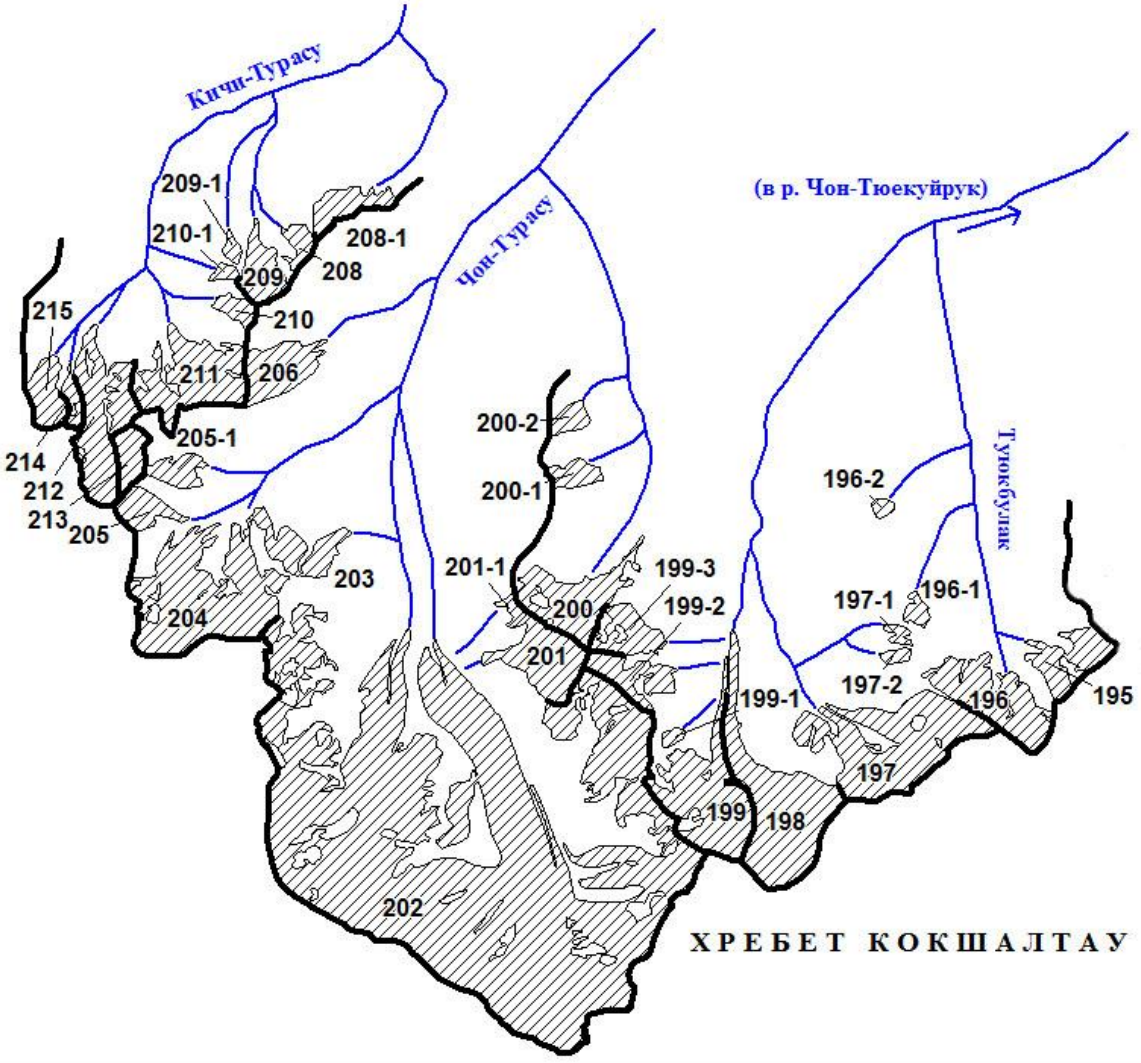


Схема 10-13. Схема расположения ледников бассейнов рек Чон-Тюекуйрук, Чон-Турасу и Кичи-Турасу.
Условные обозначения см. на схеме 1-1.

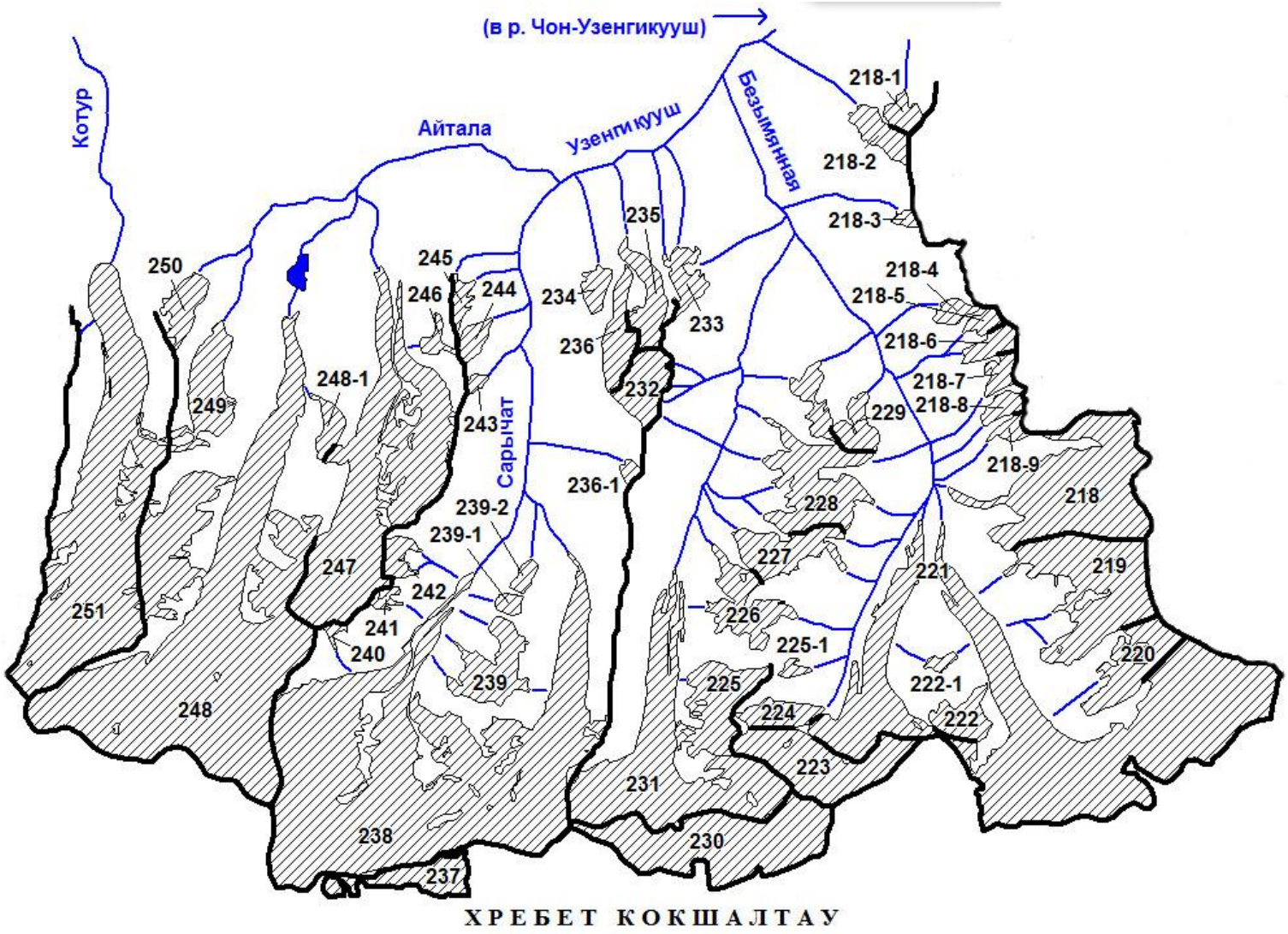


Схема 10-14. Схема расположения ледников бассейна р. Узенгикууш (приток Безымянный, Сарычат и Айтала). Условные обозначения см. на схеме 1-1.

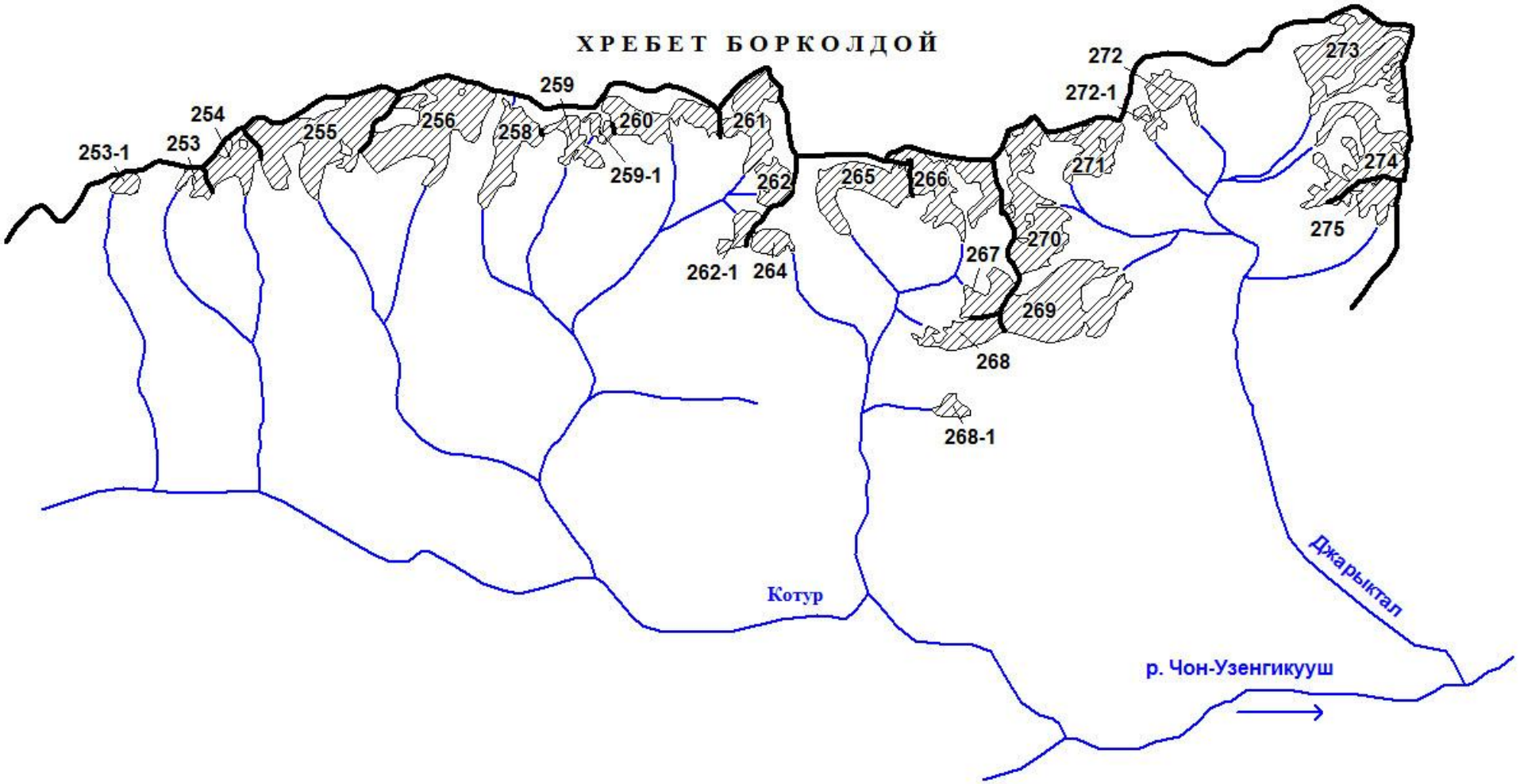


Схема 10-15. Схема расположения ледников бассейнов рек Котур и Джарыктал.
Условные обозначения см. на схеме 1-1.

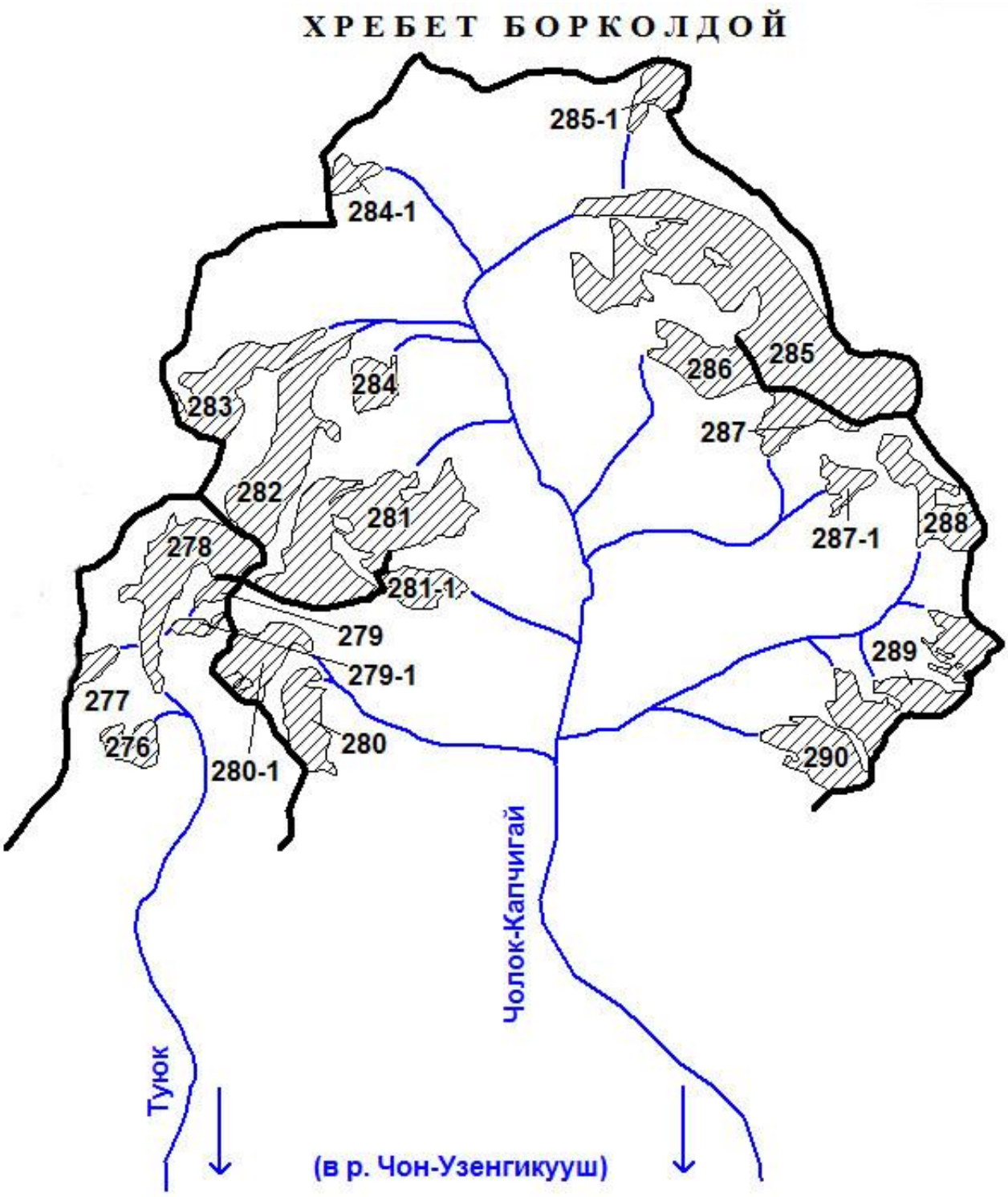


Схема 10-16. Схема расположения ледников бассейнов рек Туюк и Чолок-Капчигай. Условные обозначения см. на схеме 1-1.

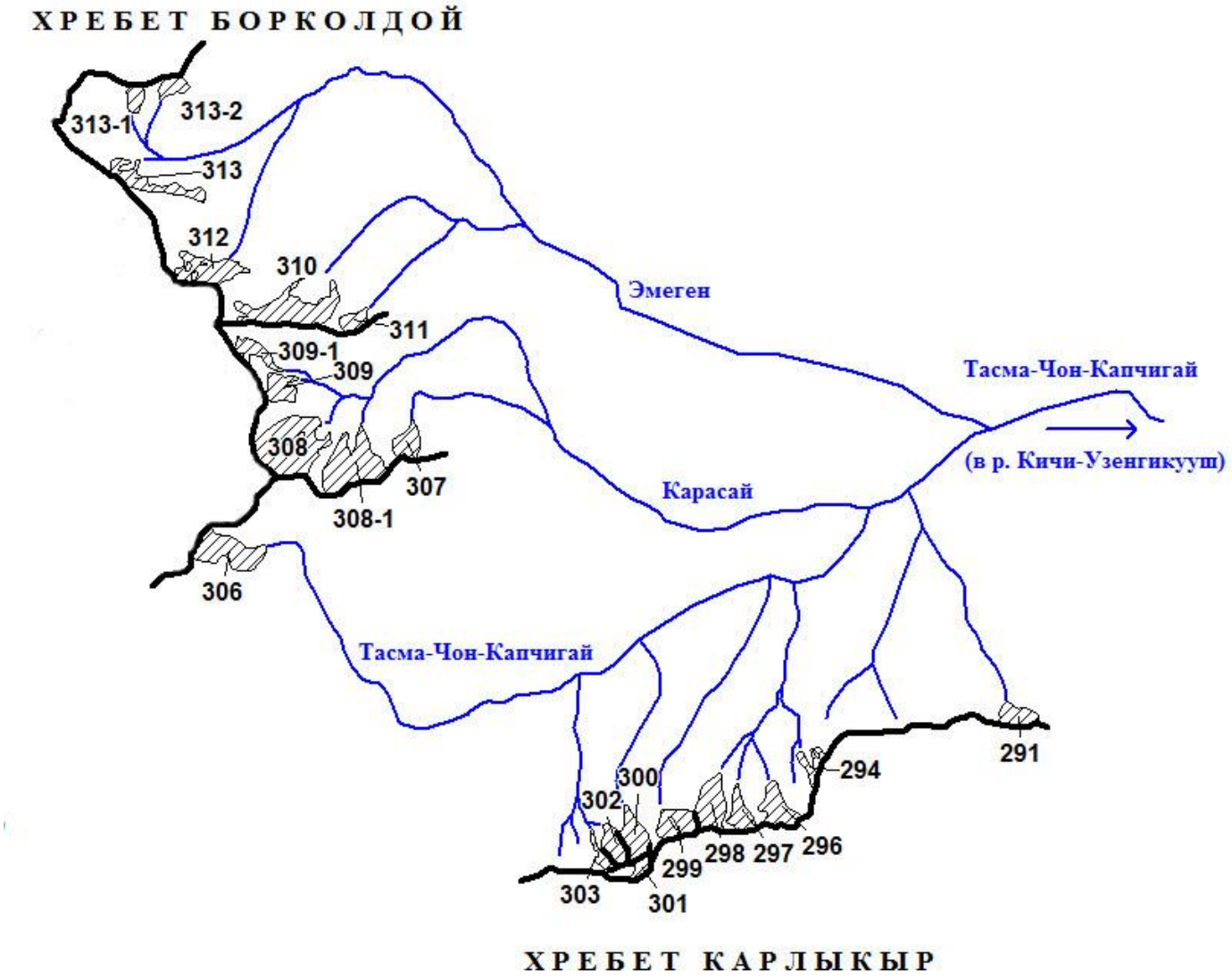


Схема 10-17. Схема расположения ледников бассейнов рек Тасма-Чон-Капчигай, Карасай и Эмеген.
Условные обозначения см. на схеме 1-1.

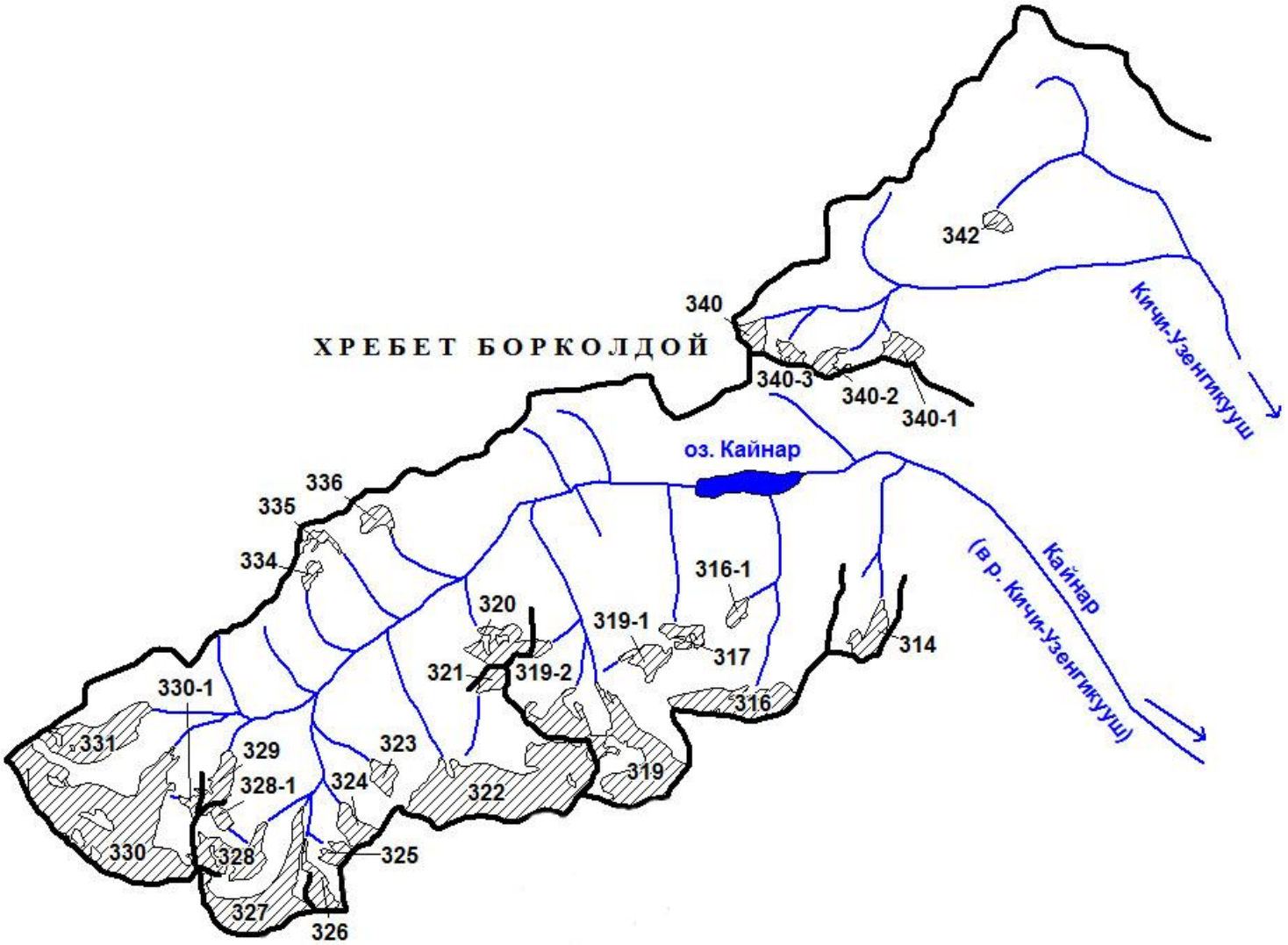


Схема 10-18. Схема расположения ледников бассейнов рек Кайнар и Кичи-Узенгикууш.
Условные обозначения см. на схеме 1-1.

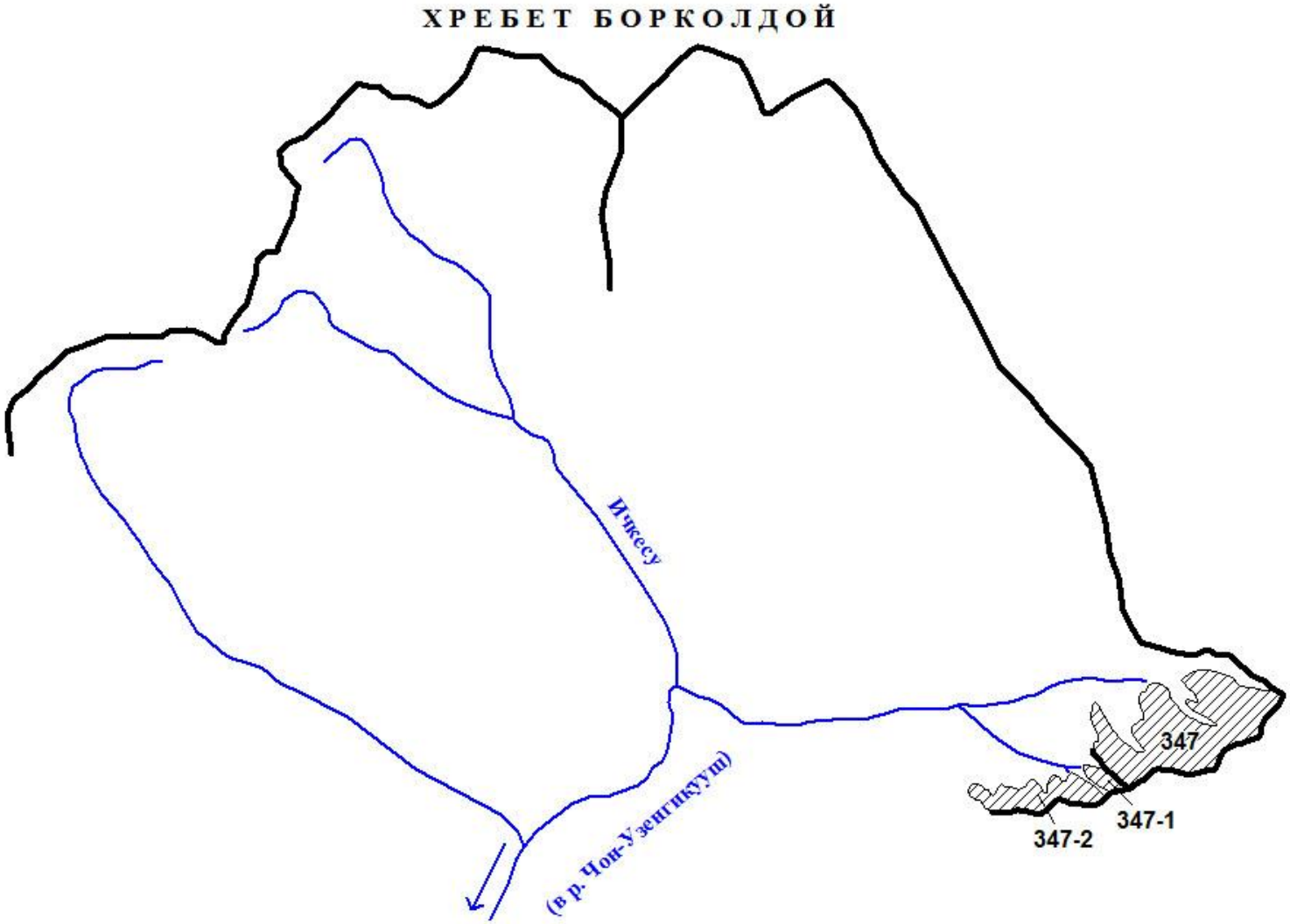


Схема 10-19. Схема расположения ледников бассейна р. Ичкесу.
Условные обозначения см. на схеме 1-1.

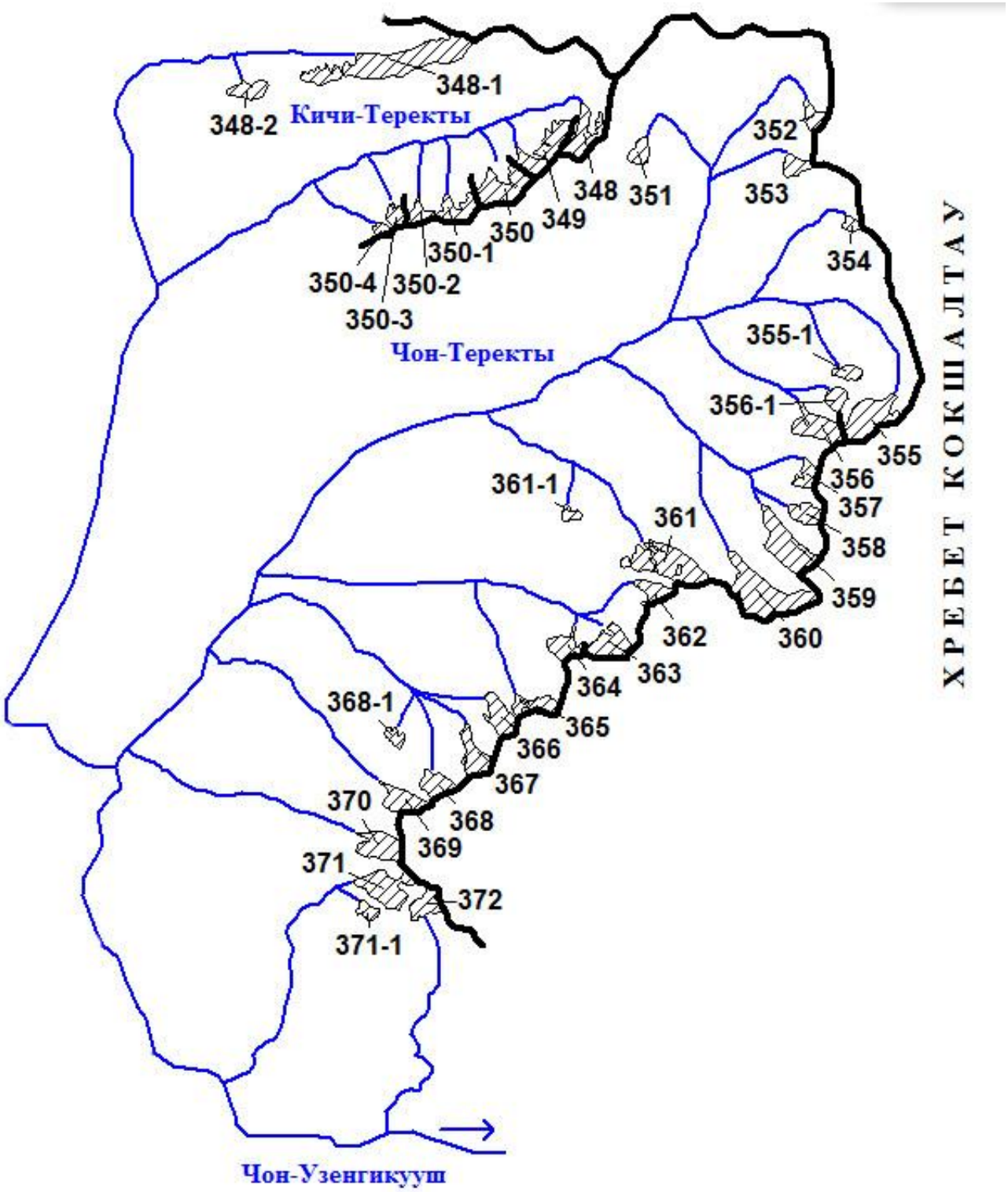


Схема 10-20. Схема расположения ледников бассейнов рек Кичи-Теректы и Чон-Теректы. Условные обозначения см. на схеме 1-1.

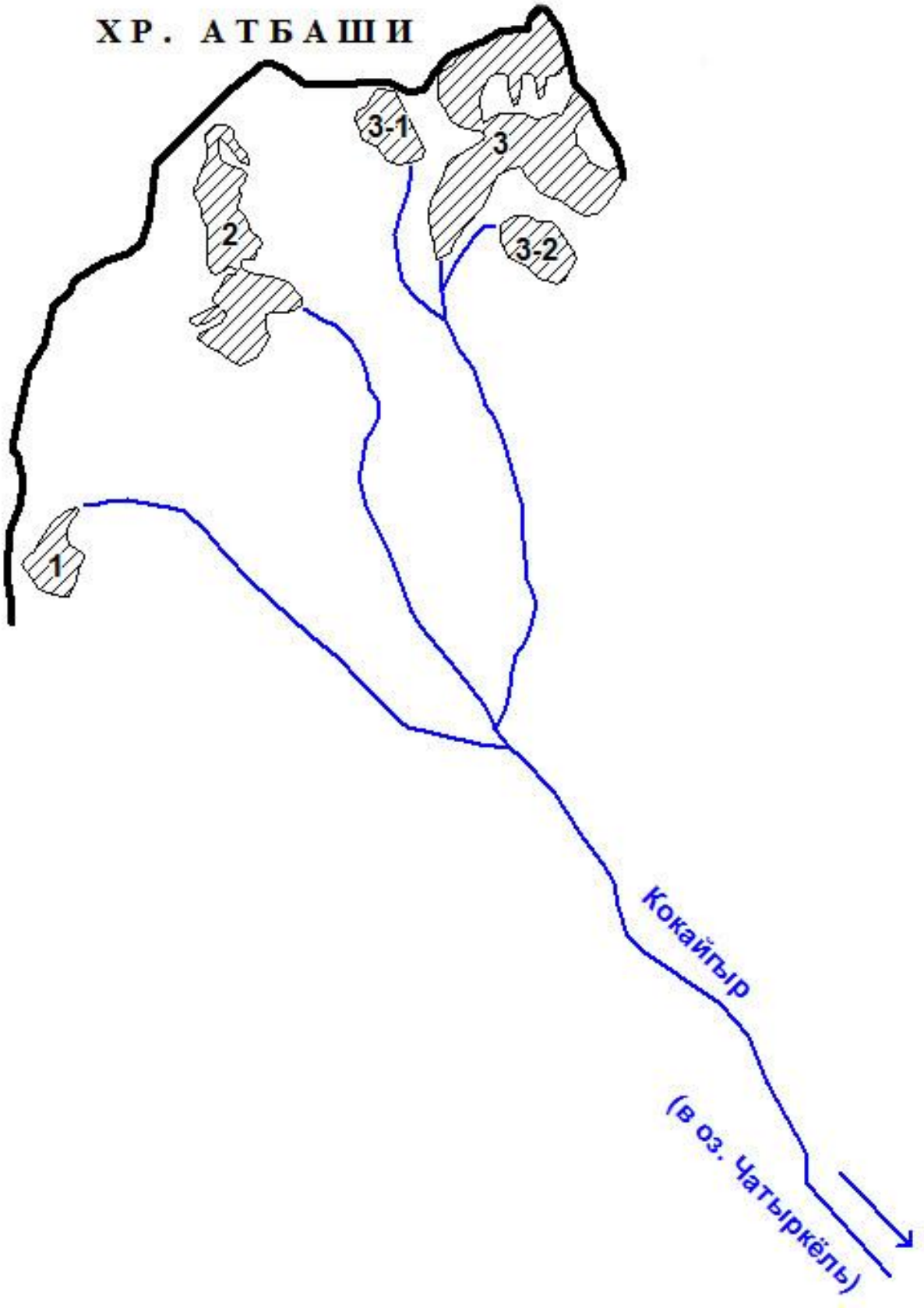


Схема 11-1. Схема расположения ледников бассейна оз. Чатыркёль.
Условные обозначения см. на схеме 1-1.

# ОСНОВНЫЕ ТАБЛИЦЫ КАТАЛОГА ЛЕДНИКОВ

## ОСНОВНЫЕ СВЕДЕНИЯ О ЛЕДНИКАХ

| № ледника по схеме | Название | Название реки, вытекающей из ледника | Морфологи-ческий тип | Общая экспо-зиция | Наиболь-шая длина, км | Площадь, км$^2$ | Высота низшей точки конца ледника | Высота высшей точки ледника | Координаты центра (WGS 84) | |
|---|---|---|---|---|---|---|---|---|---|---|
| | | | | | | | | | долгота | широта |
| **БАССЕЙНЫ Р. КОКШААЛ И ОЗ. ЧАТЫРКЁЛЬ** | | | | | | | | | | |
| **Бассейн р. Кунексалды (р. Кокшаал) - Северный склон хр. Коккия и северо-западный склон хр. Кокшалтау** | | | | | | | | | | |
| 1 | № 1 | пр. р. Кунексалды | пл. верш. | СЗ | 1.3 | 0.5 | 4010 | 4330 | 76,715276 | 40,817225 |
| 2 | № 2 | пр. р. Кунексалды | пл. верш. | С | 0.7 | 0.3 | 3890 | 4330 | 76,705346 | 40,818482 |
| 3 | № 3 | пр. р. Кунексалды | пл. верш. | СЗ | 0.5 | 0.1 | 3960 | 4270 | 76,707529 | 40,803282 |
| 4 | № 4 | пр. р. Кунексалды | пл. верш. | С | 2.6 | 2.4 | 3630 | 4690 | 76,686764 | 40,786122 |
| 5 | № 5 | Кунексалды | пл. верш. | СЗ | 1.8 | 2.5 | 3350 | 4690 | 76,650129 | 40,78623 |
| 6 | № 6 | пр. р. Кунексалды | пл. верш. | С | 0.9 | 0.4 | 4130 | 4430 | 76,638897 | 40,789658 |
| 7-1 | № 7-1 | пр. р. Кунексалды | | З | 0.7 | 0.2 | 3770 | 4020 | 76,634678 | 40,818911 |
| 7 | № 7 | пр. р. Кунексалды | пл. верш. | С | 1.5 | 0.6 | 3860 | 4360 | 76,636712 | 40,80119 |
| 8 | № 8 | пр. р. Кунексалды | пл. верш. | ЮВ | 0.8 | 0.3 | 3850 | 4130 | 76,628952 | 40,804208 |
| 9 | № 9 | пр. р. Кунексалды | пл. верш. | ЮВ | 0.6 | 0.3 | 4060 | 4200 | 76,618659 | 40,808528 |
| **10 ледников** | | | | | | **7.6** | | | | |
| **Кроме того, в бассейне р. Кунексалды имеется 5 ледников размерами менее 0.1 км$^2$ каждый, общей площадью 0.2 км$^2$.** | | | | | | | | | | |
| **Итого 15 ледников** | | | | | | **7.8** | | | | |
| **По каталогу ледников СССР (Том 14, Выпуск 2, Часть 10) в данном бассейне имелось 12 ледников, общей площадью 17.7 км$^2$, в том числе: 9 ледников размерами более 0.1 км$^2$ каждый, общей площадью 17.5 км$^2$ и 3 ледника размерами менее 0.1 км$^2$ каждый, общей площадью 0.2 км$^2$.** | | | | | | | | | | |
| | | | | | | | | | | |
| **Бассейн р. Каратор (реки Западный Аксай, Кокшаал) - Северный склон хр. Коккия** | | | | | | | | | | |
| 10 | № 10 | пр. р. Каратор | пл. верш. | С | 2.7 | 1.7 | 4050 | 4430 | 76,621903 | 40,796833 |
| 11 | № 11 | пр. р. Каратор | пл. верш. | С | 1.1 | 0.7 | 3690 | 4290 | 76,598633 | 40,795578 |

## ОСНОВНЫЕ СВЕДЕНИЯ О ЛЕДНИКАХ

| № ледника по схеме | Название | Название реки, вытекающей из ледника | Морфологи-ческий тип | Общая экспо-зиция | Наиболь-шая длина, км | Площадь, км$^2$ | Высота низшей точки конца ледника | Высота высшей точки ледника | Координаты центра (WGS 84) | |
|---|---|---|---|---|---|---|---|---|---|---|
| | | | | | | | | | долгота | широта |
| 11-1 | № 11-1 | пр. р. Каратор | | З | 0.7 | 0.2 | 3840 | 4090 | 76,583482 | 40,801291 |
| 12 | № 12 | пр. р. Каратор | пл. верш. | ЮЗ | 1.6 | 1.0 | 3990 | 4410 | 76,633061 | 40,780914 |
| 13 | № 13 | пр. р. Каратор | пл. верш. | ЮЗ | 4.1 | 3.1 | 3930 | 4500 | 76,626376 | 40,772455 |
| 13-1 | № 13-1 | пр. р. Каратор | | СВ | 0.6 | 0.1 | 4020 | 4350 | 76,617017 | 40,773087 |
| 14 | № 14 | пр. р. Каратор | пл. верш. | З | 0.6 | 0.3 | 3600 | 3990 | 76,6131 | 40,776113 |
| 15-1 | № 15-1 | пр. р. Каратор | | З | 0.7 | 0.2 | 3860 | 4400 | 76,612584 | 40,7701 |
| 15 | № 15 | Каратор | дол. | СЗ | 2.1 | 0.8 | 3970 | 4460 | 76,611845 | 40,762511 |
| 16 | № 16 | пр. р. Каратор | пл. верш. | СЗ | 1.4 | 0.5 | 3480 | 4410 | 76,586758 | 40,771255 |
| 17 | № 17 | пр. р. Каратор | пл. верш. | СЗ | 1.8 | 0.5 | 3400 | 4360 | 76,569905 | 40,775379 |
| 18 | № 18 | пр. р. Каратор | кар. | С | 1.6 | 1.0 | 3880 | 4560 | 76,550277 | 40,772783 |
| 19 | № 19 | пр. р. Каратор | кар.-дол. | С | 1.1 | 0.7 | 4020 | 4470 | 76,545281 | 40,779574 |
| 19-1 | № 19-1 | пр. р. Каратор | | СВ | 0.7 | 0.2 | 4020 | 4360 | 76,535515 | 40,785146 |
| 14 ледников | | | | | | 11.0 | | | | |
| Кроме того, в бассейне р. Каратор имеется 5 ледников размерами менее 0.1 км$^2$ каждый, общей площадью 0.3 км$^2$. | | | | | | | | | | |
| Итого 19 ледников | | | | | | 11.3 | | | | |
| По каталогу ледников СССР (Том 14, Выпуск 2, Часть 10) в данном бассейне имелось 19 ледников, общей площадью 20.1 км$^2$, в том числе: 10 ледников размерами более 0.1 км$^2$ каждый, общей площадью 19.5 км$^2$ и 9 ледника размерами менее 0.1 км$^2$ каждый, общей площадью 0.6 км$^2$. | | | | | | | | | | |
| | | | | | | | | | | |
| Бассейн р. Аксайуру (реки Коккия, Кокшаал) - Северный склон хр. Коккия, северный склон хр. Сарыбелес | | | | | | | | | | |
| 20 | № 20 | пр. р. Аксайуру | пл. верш. | С | 1.6 | 0.8 | 4130 | 4520 | 76,539033 | 40,775358 |
| 21 | № 21 | пр. р. Аксайуру | пл. верш. | С | 2.0 | 1.2 | 4140 | 4430 | 76,513386 | 40,780028 |
| 22 | № 22 | пр. р. Аксайуру | пл. верш. | С | 0.5 | 0.1 | 4050 | 4140 | 76,41491 | 40,667241 |
| 3 ледника | | | | | | 2.1 | | | | |

## ОСНОВНЫЕ СВЕДЕНИЯ О ЛЕДНИКАХ

| № ледника по схеме | Название | Название реки, вытекающей из ледника | Морфологи-ческий тип | Общая экспо-зиция | Наиболь-шая длина, км | Площадь, км$^2$ | Высота низшей точки конца ледника | Высота высшей точки ледника | Координаты центра (WGS 84) | |
|---|---|---|---|---|---|---|---|---|---|---|
| | | | | | | | | | долгота | широта |
| Кроме того, в бассейне р. Аксайуру имеется 3 ледника размерами менее 0.1 км$^2$ каждый, общей площадью 0.2 км$^2$. | | | | | | | | | | |
| Итого 6 ледников | | | | | | 2.3 | | | | |
| По каталогу ледников СССР (Том 14, Выпуск 2, Часть 10) в данном бассейне имелось 7 ледников, общей площадью 4.1 км$^2$, в том числе: 3 ледника размерами более 0.1 км$^2$ каждый, общей площадью 3.8 км$^2$ и 4 ледника размерами менее 0.1 км$^2$ каждый, общей площадью 0.3 км$^2$. | | | | | | | | | | |
| | | | | | | | | | | |
| Бассейн р. Кёльсу (реки Аксайуру, Коккия, Кокшаал) - Северный склон хр. Сарыбелес | | | | | | | | | | |
| 23 | № 23 | пр. р. Кёльсу | пл. верш. | ЮВ | 0.6 | 0.1 | 3940 | 4290 | 76,437991 | 40,694022 |
| 24 | № 24 | пр. р. Кёльсу | кар. | С | 0.5 | 0.1 | 4020 | 4160 | 76,434544 | 40,690359 |
| 25 | № 25 | пр. р. Кёльсу | дол. | СЗ | 0.9 | 0.6 | 3870 | 4590 | 76,423289 | 40,687559 |
| 26 | № 26 | пр. р. Кёльсу | дол. | СЗ | 0.8 | 0.2 | 4110 | 4510 | 76,413275 | 40,686103 |
| 28-1 | № 28-1 | пр. р. Кёльсу | | СВ | 0.7 | 0.1 | 4290 | 4620 | 76,36856 | 40,666096 |
| 28 | № 28 | пр. р. Кёльсу | кар. | С | 1.2 | 0.4 | 4420 | 4680 | 76,359922 | 40,672499 |
| 29 | № 29 | пр. р. Кёльсу | пл. верш. | С | 1.0 | 0.7 | 4130 | 4560 | 76,363491 | 40,683363 |
| 29-1 | № 29-1 | пр. р. Кёльсу | | С | 0.7 | 0.2 | 4140 | 4490 | 76,357482 | 40,692917 |
| 30-1 | № 30-1 | пр. р. Кёльсу | | С | 0.8 | 0.2 | 4100 | 4460 | 76,352884 | 40,694601 |
| 30 | № 30 | пр. р. Кёльсу | пл. верш. | С | 0.5 | 0.2 | 4090 | 4440 | 76,345269 | 40,692849 |
| 10 ледников | | | | | | 2.8 | | | | |
| Кроме того, в бассейне р. Кёльсу имеется 2 ледника размерами менее 0.1 км$^2$ каждый, общей площадью 0.1 км$^2$. | | | | | | | | | | |
| Итого 12 ледников | | | | | | 2.9 | | | | |
| По каталогу ледников СССР (Том 14, Выпуск 2, Часть 10) в данном бассейне имелось 14 ледников, общей площадью 11.9 км$^2$, в том числе: 8 ледников размерами более 0.1 км$^2$ каждый, общей площадью 11.5 км$^2$ и 6 ледников размерами менее 0.1 км$^2$ каждый, общей площадью 0.4 км$^2$. | | | | | | | | | | |
| | | | | | | | | | | |
| Бассейн р. Кульджабаши (реки Коккия, Кокшаал) - Северо-западный склон хр. Сарыбелес | | | | | | | | | | |
| 31 | № 31 | пр. р. Кульджабаши | пл. верш. | СЗ | 0.8 | 0.2 | 4030 | 4390 | 76,337557 | 40,694018 |

## ОСНОВНЫЕ СВЕДЕНИЯ О ЛЕДНИКАХ

| № ледника по схеме | Название | Название реки, вытекающей из ледника | Морфологи-ческий тип | Общая экспо-зиция | Наиболь-шая длина, км | Площадь, км$^2$ | Высота низшей точки конца ледника | Высота высшей точки ледника | Координаты центра (WGS 84) | |
|---|---|---|---|---|---|---|---|---|---|---|
| | | | | | | | | | долгота | широта |
| 32 | № 32 | пр. р. Кульджабаши | пл. верш. | СЗ | 1.9 | 1.5 | 4140 | 4650 | 76,350009 | 40,677862 |
| 33 | № 33 | пр. р. Кульджабаши | кар.-дол. | СЗ | 2.0 | 1.7 | 4100 | 4690 | 76,347129 | 40,662849 |
| 34 | № 34 | Кульджабаши | пл. верш. | С | 0.8 | 0.5 | 4230 | 4630 | 76,330947 | 40,666356 |
| 35 | № 35 | пр. р. Кульджабаши | кар. | СВ | 0.9 | 0.2 | 4300 | 4530 | 76,329211 | 40,674092 |
| 36 | № 36 | пр. р. Кульджабаши | пл. верш. | С | 0.6 | 0.1 | 4120 | 4380 | 76,324194 | 40,67483 |
| 6 ледников | | | | | | 4.2 | | | | |
| Кроме того, в бассейне р. Кульджабаши имеется 1 ледник размером менее 0.1 км$^2$. | | | | | | | | | | |
| Итого 7 ледников | | | | | | 4.3 | | | | |
| По каталогу ледников СССР (Том 14, Выпуск 2, Часть 10) в данном бассейне имелось 6 ледников, общей площадью 12.3 км$^2$. | | | | | | | | | | |
| | | | | | | | | | | |
| Бассейн р. Текелик (реки Западный Аксай, Кокшаал) - Северо-западный склон хр. Сарыбелес | | | | | | | | | | |
| 37 | № 37 | Текелик | пл. верш. | СЗ | 0.9 | 0.4 | 4300 | 4610 | 76,323732 | 40,668057 |
| 38 | № 38 | пр. р. Текелик | пл. верш. | СЗ | 2.1 | 2.0 | 4160 | 4650 | 76,31784 | 40,660846 |
| 2 ледника | | | | | | 2.4 | | | | |
| По каталогу ледников СССР (Том 14, Выпуск 2, Часть 10) в данном бассейне имелось 5 ледников, общей площадью 4.6 км$^2$, в том числе: 2 ледника размерами более 0.1 км$^2$ каждый, общей площадью 4.4 км$^2$ и 3 ледника размерами менее 0.1 км$^2$ каждый, общей площадью 0.2 км$^2$. | | | | | | | | | | |
| | | | | | | | | | | |
| Бассейн р. Кенсу (реки Аксай, Кокшаал) - Южный склон хр. Атбаши | | | | | | | | | | |
| 39 | № 39 | Кенсу | дол. | ЮВ | 3.0 | 2.5 | 4030 | 4560 | 75,618212 | 40,89334 |
| 40 | № 40 | пр. р. Кенсу | дол. | ЮВ | 1.3 | 1.0 | 4120 | 4560 | 75,630748 | 40,900637 |
| 41 | № 41 | пр. р. Кенсу | дол. | Ю | 1.3 | 0.7 | 4080 | 4440 | 75,650838 | 40,898383 |
| 42 | № 42 | пр. р. Кенсу | дол. | ЮВ | 1.8 | 1.2 | 4050 | 4460 | 75,660933 | 40,90064 |
| 43 | № 43 | пр. р. Кенсу | дол. | Ю | 1.6 | 0.8 | 4130 | 4700 | 75,672271 | 40,912879 |

## ОСНОВНЫЕ СВЕДЕНИЯ О ЛЕДНИКАХ

| № ледника по схеме | Название | Название реки, вытекающей из ледника | Морфологи-ческий тип | Общая экспо-зиция | Наиболь-шая длина, км | Площадь, км$^2$ | Высота низшей точки конца ледника | Высота высшей точки ледника | Координаты центра (WGS 84) | |
|---|---|---|---|---|---|---|---|---|---|---|
| | | | | | | | | | долгота | широта |
| 44 | № 44 | пр. р. Кенсу | дол. | ЮЗ | 1.0 | 0.8 | 4140 | 4520 | 75,694287 | 40,915141 |
| 6 ледников | | | | | | 7.0 | | | | |
| По каталогу ледников СССР (Том 14, Выпуск 2, Часть 10) в данном бассейне имелось 10 ледников, общей площадью 10.0 км$^2$, в том числе: 6 ледников размерами более 0.1 км$^2$ каждый, общей площадью 9.7 км$^2$ и 4 ледника размерами менее 0.1 км$^2$ каждый, общей площадью 0.3 км$^2$. | | | | | | | | | | |
| | | | | | | | | | | |
| Бассейн р. Чет-Ичкесу (реки Западный Аксай, Кокшаал) - Юго-восточный склон хр. Атбаши | | | | | | | | | | |
| 45-1 | № 45-1 | Чет-Ичкесу | | ЮВ | 0.7 | 0.3 | 4120 | 4390 | 75,707986 | 40,910633 |
| 1 ледник | | | | | | 0.3 | | | | |
| По каталогу ледников СССР (Том 14, Выпуск 2, Часть 10) в данном бассейне не имелось ледников. | | | | | | | | | | |
| | | | | | | | | | | |
| Бассейн р. Кош-Карагаш (реки Западный Аксай, Кокшаал) - Юго-восточный склон хр. Атбаши | | | | | | | | | | |
| 45 | № 45 | пр. р. Кош-Карагаш | пл. верш. | В | 1.0 | 0.3 | 3960 | 4410 | 75,731114 | 40,913131 |
| 45-2 | № 45-2 | пр. р. Кош-Карагаш | | В | 0.6 | 0.2 | 4070 | 4370 | 75,721981 | 40,914892 |
| 46 | № 46 | пр. р. Кош-Карагаш | дол. | ЮВ | 1.9 | 0.9 | 3900 | 4500 | 75,709668 | 40,921833 |
| 47 | № 47 | пр. р. Кош-Карагаш | дол. | ЮВ | 2.4 | 1.3 | 3900 | 4540 | 75,705184 | 40,92659 |
| 48-1 | № 48-1 | Кош-Карагаш | | ЮВ | 1.2 | 0.9 | 3920 | 4520 | 75,707306 | 40,93617 |
| 48-2 | № 48-2 | Кош-Карагаш | | Ю | 0.5 | 0.2 | 4170 | 4350 | 75,714817 | 40,957708 |
| 48 | № 48 | Кош-Карагаш | дол. | Ю | 1.6 | 1.2 | 4130 | 4540 | 75,724331 | 40,956359 |
| 48-3 | № 48-3 | Кош-Карагаш | | З | 0.8 | 0.3 | 4110 | 4440 | 75,73006 | 40,944729 |
| 48-4 | № 48-4 | Кош-Карагаш | | ЮЗ | 0.4 | 0.1 | 4320 | 4450 | 75,736423 | 40,942148 |
| 49 | № 49 | пр. р. Кош-Карагаш | дол. | Ю | 4.3 | 3.9 | 3970 | 4660 | 75,745838 | 40,963313 |
| 49-1 | № 49-1 | пр. р. Кош-Карагаш | | З | 1.0 | 0.3 | 4160 | 4740 | 75,759482 | 40,958861 |
| 50 | № 50 | пр. р. Кош-Карагаш | дол. | ЮВ | 1.7 | 3.2 | 4110 | 4740 | 75,761754 | 40,967555 |

## ОСНОВНЫЕ СВЕДЕНИЯ О ЛЕДНИКАХ

| № ледника по схеме | Название | Название реки, вытекающей из ледника | Морфологи-ческий тип | Общая экспо-зиция | Наиболь-шая длина, км | Площадь, км$^2$ | Высота низшей точки конца ледника | Высота высшей точки ледника | Координаты центра (WGS 84) | |
|---|---|---|---|---|---|---|---|---|---|---|
| | | | | | | | | | долгота | широта |
| 50-1 | № 50-1 | пр. р. Кош-Карагаш | | ЮВ | 0.9 | 0.2 | 4280 | 4580 | 75,77284 | 40,947593 |
| 51 | № 51 | пр. р. Кош-Карагаш | пл. верш. | ЮВ | 2.3 | 1.9 | 4020 | 4300 | 75,779947 | 40,964471 |
| 14 ледников | | | | | | 14.9 | | | | |
| Кроме того, в бассейне р. Кош-Карагаш имеется 4 ледника размерами менее 0.1 км$^2$ каждый, общей площадью 0.2 км$^2$. | | | | | | | | | | |
| Итого 18 ледников | | | | | | 15.1 | | | | |
| По каталогу ледников СССР (Том 14, Выпуск 2, Часть 10) в данном бассейне имелось 10 ледников, общей площадью 19.8 км$^2$, в том числе: 7 ледников размерами более 0.1 км$^2$ каждый, общей площадью 19.6 км$^2$ и 3 ледника размерами менее 0.1 км$^2$ каждый, общей площадью 0.2 км$^2$. | | | | | | | | | | |
| | | | | | | | | | | |
| Бассейн р. Муставас (реки Западный Аксай, Кокшаал) - Южный склон хр. Атбаши | | | | | | | | | | |
| 52 | № 52 | Муставас | дол. | Ю | 4.3 | 6.1 | 4000 | 4640 | 75,801844 | 40,982544 |
| 52-1 | № 52-1 | Муставас | | СВ | 1.4 | 0.7 | 4100 | 4630 | 75,802796 | 40,965697 |
| 52-2 | № 52-2 | Муставас | | Ю | 2.1 | 1.1 | 4180 | 4590 | 75,820298 | 40,986541 |
| 53-1 | № 53-1 | пр. р. Муставас | | СВ | 0.6 | 0.1 | 4210 | 4610 | 75,842151 | 40,968825 |
| 53-2 | № 53-2 | пр. р. Муставас | | В | 1.2 | 0.8 | 4020 | 4610 | 75,83615 | 40,977156 |
| 53 | № 53 | пр. р. Муставас | кар.-дол. | Ю | 2.0 | 0.8 | 4110 | 4560 | 75,8314 | 40,989261 |
| 54 | № 54 | пр. р. Муставас | кар.-дол. | Ю | 2.2 | 1.8 | 4110 | 4550 | 75,842488 | 40,992057 |
| 55 | № 55 | пр. р. Муставас | кар.-дол. | ЮВ | 2.1 | 1.7 | 4080 | 4610 | 75,86239 | 40,991253 |
| 56-1 | № 56-1 | пр. р. Муставас | | В | 0.7 | 0.2 | 4020 | 4440 | 75,886024 | 40,985602 |
| 56 | № 56 | пр. р. Муставас | дол. | Ю | 2.8 | 2.8 | 3850 | 4740 | 75,879524 | 40,997972 |
| 56-2 | № 56-2 | пр. р. Муставас | | Ю | 0.7 | 0.3 | 4090 | 4410 | 75,881814 | 41,007179 |
| 56-3 | № 56-3 | пр. р. Муставас | | Ю | 0.4 | 0.2 | 4200 | 4460 | 75,890106 | 41,009899 |
| 57 | № 57 | пр. р. Муставас | дол. | ЮВ | 2.6 | 3.6 | 4010 | 4620 | 75,912109 | 41,00832 |
| 13 ледников | | | | | | 20.2 | | | | |

## ОСНОВНЫЕ СВЕДЕНИЯ О ЛЕДНИКАХ

| № ледника по схеме | Название | Название реки, вытекающей из ледника | Морфологи-ческий тип | Общая экспо-зиция | Наиболь-шая длина, км | Площадь, км$^2$ | Высота низшей точки конца ледника | Высота высшей точки ледника | Координаты центра (WGS 84) | |
|---|---|---|---|---|---|---|---|---|---|---|
| | | | | | | | | | долгота | широта |
| Кроме того, в бассейне р. Муставас имеется 1 ледник размером менее 0.1 км$^2$. | | | | | | | | | | |
| Итого 14 ледников | | | | | | 20.3 | | | | |
| По каталогу ледников СССР (Том 14, Выпуск 2, Часть 10) в данном бассейне имелось 10 ледников, общей площадью 20.4 км$^2$, в том числе: 6 ледников размерами более 0.1 км$^2$ каждый, общей площадью 20.1 км$^2$ и 4 ледника размерами менее 0.1 км$^2$ каждый, общей площадью 0.3 км$^2$. | | | | | | | | | | |
| | | | | | | | | | | |
| Бассейн р. Туюкбогошты (реки Западный Аксай, Кокшаал) - Южный склон хр. Атбаши | | | | | | | | | | |
| 57-1 | № 57-1 | Туюкбогошты | | В | 2.0 | 2.7 | 3890 | 4680 | 75,934503 | 41,013798 |
| 57-2 | № 57-2 | Туюкбогошты | | ЮЗ | 0.6 | 0.2 | 4200 | 4470 | 75,94918 | 41,027315 |
| 57-3 | № 57-3 | Туюкбогошты | | В | 0.5 | 0.1 | 4150 | 4400 | 75,967801 | 41,01448 |
| 57-4 | № 57-4 | Туюкбогошты | | ЮВ | 2.2 | 2.9 | 3890 | 4520 | 75,954511 | 41,029335 |
| 57-5 | № 57-5 | Туюкбогошты | | Ю | 1.0 | 0.4 | 4090 | 4370 | 75,968599 | 41,040756 |
| 57-6 | № 57-6 | Туюкбогошты | | З | 1.1 | 0.4 | 4030 | 4290 | 76,019795 | 41,028932 |
| 6 ледников | | | | | | 6.7 | | | | |
| Кроме того, в бассейне р. Туюкбогошты имеется 8 ледников размерами менее 0.1 км$^2$ каждый, общей площадью 0.4 км$^2$. | | | | | | | | | | |
| Итого 14 ледников | | | | | | 7.1 | | | | |
| По каталогу ледников СССР (Том 14, Выпуск 2, Часть 10) в данном бассейне не имелось ледников. | | | | | | | | | | |
| | | | | | | | | | | |
| Бассейн р. Джол-Богошты (реки Западный Аксай, Кокшаал) - Южный склон хр. Атбаши | | | | | | | | | | |
| 57-7 | № 57-7 | Джол-Богошты | | С | 0.6 | 0.2 | 4040 | 4250 | 76,060886 | 41,027781 |
| 57-8 | № 57-8 | Джол-Богошты | | СВ | 0.5 | 0.2 | 3990 | 4210 | 76,052071 | 41,027846 |
| 57-9 | № 57-9 | Джол-Богошты | | В | 0.9 | 0.3 | 4070 | 4340 | 76,032758 | 41,031241 |
| 57-10 | № 57-10 | Джол-Богошты | | З | 1.4 | 0.7 | 4030 | 4500 | 76,131191 | 41,05094 |
| 4 ледника | | | | | | 1.4 | | | | |

## ОСНОВНЫЕ СВЕДЕНИЯ О ЛЕДНИКАХ

| № ледника по схеме | Название | Название реки, вытекающей из ледника | Морфологи-ческий тип | Общая экспо-зиция | Наиболь-шая длина, км | Площадь, км$^2$ | Высота низшей точки конца ледника | Высота высшей точки ледника | Координаты центра (WGS 84) | |
|---|---|---|---|---|---|---|---|---|---|---|
| | | | | | | | | | долгота | широта |
| Кроме того, в бассейне р. Джол-Богошты имеется 4 ледника размерами менее 0.1 км$^2$ каждый, общей площадью 0.3 км$^2$. | | | | | | | | | | |
| Итого 8 ледников | | | | | | 1.7 | | | | |
| По каталогу ледников СССР (Том 14, Выпуск 2, Часть 10) в данном бассейне не имелось ледников. | | | | | | | | | | |
| | | | | | | | | | | |
| Бассейн р. Кашка-Суу (реки Западный Аксай, Кокшаал) - Южный склон хр. Атбаши | | | | | | | | | | |
| 57-11 | № 57-11 | Кашка-Суу | | ЮВ | 0.3 | 0.1 | 4220 | 4490 | 76,151971 | 41,053454 |
| 1 ледник | | | | | | 0.1 | | | | |
| Кроме того, в бассейне р. Кашка-Суу имеется 2 ледника размерами менее 0.1 км$^2$ каждый, общей площадью 0.1 км$^2$. | | | | | | | | | | |
| Итого 3 ледника | | | | | | 0.2 | | | | |
| По каталогу ледников СССР (Том 14, Выпуск 2, Часть 10) в данном бассейне не имелось ледников. | | | | | | | | | | |
| | | | | | | | | | | |
| Бассейн р. Кашкасу (реки Западный Аксай, Кокшаал) - Южный склон хр. Атбаши | | | | | | | | | | |
| 57-12 | № 57-12 | пр. р. Кашкасу | | СВ | 0.6 | 0.1 | 4130 | 4410 | 76,17152 | 41,052463 |
| 57-13 | № 57-13 | пр. р. Кашкасу | | СВ | 0.8 | 0.2 | 3930 | 4480 | 76,167035 | 41,055577 |
| 57-14 | № 57-14 | пр. р. Кашкасу | | С | 1.0 | 0.4 | 3940 | 4370 | 76,159961 | 41,058541 |
| 57-15 | № 57-15 | пр. р. Кашкасу | | СВ | 1.1 | 0.5 | 3930 | 4460 | 76,153612 | 41,058109 |
| 57-16 | № 57-16 | пр. р. Кашкасу | | СВ | 2.1 | 1.4 | 3960 | 4490 | 76,142565 | 41,056213 |
| 57-17 | № 57-17 | пр. р. Кашкасу | | В | 1.0 | 0.4 | 4060 | 4310 | 76,130996 | 41,065442 |
| 57-18 | № 57-18 | пр. р. Кашкасу | | СВ | 0.5 | 0.1 | 4020 | 4160 | 76,134325 | 41,071648 |
| 57-19 | № 57-19 | пр. р. Кашкасу | | СВ | 0.7 | 0.4 | 3950 | 4280 | 76,184188 | 41,07568 |
| 57-20 | № 57-20 | пр. р. Кашкасу | | СВ | 0.7 | 0.4 | 3970 | 4430 | 76,219111 | 41,095079 |
| 9 ледников | | | | | | 3.9 | | | | |
| По каталогу ледников СССР (Том 14, Выпуск 2, Часть 10) в данном бассейне не имелось ледников. | | | | | | | | | | |

## ОСНОВНЫЕ СВЕДЕНИЯ О ЛЕДНИКАХ

| № ледника по схеме | Название | Название реки, вытекающей из ледника | Морфологи-ческий тип | Общая экспо-зиция | Наиболь-шая длина, км | Площадь, км$^2$ | Высота низшей точки конца ледника | Высота высшей точки ледника | Координаты центра (WGS 84) | |
|---|---|---|---|---|---|---|---|---|---|---|
| | | | | | | | | | долгота | широта |
| **Бассейн р. Тюзашу (реки Западный Аксай, Кокшаал) - Южный склон хр. Атбаши** | | | | | | | | | | |
| 57-21 | № 57-21 | пр. р. Тюзашу | | СВ | 0.4 | 0.2 | 3940 | 4120 | 76,243524 | 41,105163 |
| 57-22 | № 57-22 | пр. р. Тюзашу | | СВ | 0.5 | 0.1 | 3970 | 4150 | 76,237775 | 41,108368 |
| 57-23 | № 57-23 | пр. р. Тюзашу | | В | 0.7 | 0.2 | 3960 | 4330 | 76,234713 | 41,114796 |
| 3 ледника | | | | | | 0.5 | | | | |
| По каталогу ледников СССР (Том 14, Выпуск 2, Часть 10) в данном бассейне не имелось ледников. | | | | | | | | | | |
| | | | | | | | | | | |
| **Бассейн р. Башкашкасу (реки Восточный Аксай, Кокшаал) - Южный склон хр. Джанги-Джер** | | | | | | | | | | |
| 58-1 | № 58-1 | пр. р. Башкашкасу | | СВ | 0.8 | 0.3 | 4120 | 4400 | 76,849812 | 41,200625 |
| 1 ледник | | | | | | 0.3 | | | | |
| По каталогу ледников СССР (Том 14, Выпуск 2, Часть 10) в данном бассейне не имелось ледников. | | | | | | | | | | |
| | | | | | | | | | | |
| **Бассейн р. Кенсу (реки Восточный Аксай, Кокшаал) - Южный склон хр. Джанги-Джер** | | | | | | | | | | |
| 58-2 | № 58-2 | пр. р. Кенсу | | С | 0.8 | 0.5 | 4040 | 4380 | 76,892597 | 41,189988 |
| 58-3 | № 58-3 | пр. р. Кенсу | | СВ | 0.7 | 0.1 | 4030 | 4340 | 76,887167 | 41,199135 |
| 58-4 | № 58-4 | пр. р. Кенсу | | СВ | 0.6 | 0.7 | 4020 | 4360 | 76,875198 | 41,207696 |
| 58-5 | № 58-5 | пр. р. Кенсу | | СВ | 0.7 | 0.3 | 4030 | 4340 | 76,865198 | 41,223667 |
| 58-6 | № 58-6 | пр. р. Кенсу | | СЗ | 0.4 | 0.1 | 4150 | 4380 | 76,960805 | 41,204738 |
| 5 ледников | | | | | | 1.7 | | | | |
| По каталогу ледников СССР (Том 14, Выпуск 2, Часть 10) в данном бассейне не имелось ледников. | | | | | | | | | | |
| | | | | | | | | | | |
| **Бассейн р. Акбайтал (реки Восточный Аксай, Кокшаал) - Южный склон хр. Джанги-Джер** | | | | | | | | | | |
| 59 | № 59 | пр. р. Акбайтал | кар. | В | 0.5 | 0.1 | 4040 | 4330 | 76,962226 | 41,212093 |

## ОСНОВНЫЕ СВЕДЕНИЯ О ЛЕДНИКАХ

| № ледника по схеме | Название | Название реки, вытекающей из ледника | Морфологи-ческий тип | Общая экспо-зиция | Наиболь-шая длина, км | Площадь, км$^2$ | Высота низшей точки конца ледника | Высота высшей точки ледника | Координаты центра (WGS 84) | |
|---|---|---|---|---|---|---|---|---|---|---|
| | | | | | | | | | долгота | широта |
| 61 | № 61 | пр. р. Акбайтал | кар. | ЮЗ | 1.4 | 0.6 | 4010 | 4470 | 77,044267 | 41,237512 |
| 62 | № 62 | пр. р. Акбайтал | кар. | ЮЗ | 0.9 | 0.3 | 4010 | 4440 | 77,036288 | 41,224707 |
| 3 ледника | | | | | | 1.0 | | | | |
| Кроме того, в бассейне р. Акбайтал имеется 5 ледников размерами менее 0.1 км$^2$ каждый, общей площадью 0.4 км$^2$. | | | | | | | | | | |
| Итого 8 ледников | | | | | | 1.4 | | | | |
| По каталогу ледников СССР (Том 14, Выпуск 2, Часть 10) в данном бассейне имелось 17 ледников, общей площадью 3.1 км$^2$, в том числе: 5 ледников размерами более 0.1 км$^2$ каждый, общей площадью 2.2 км$^2$ и 12 ледников размерами менее 0.1 км$^2$ каждый, общей площадью 0.9 км$^2$. | | | | | | | | | | |
| | | | | | | | | | | |
| Бассейн р. Корумдусу (реки Аксай, Кокшаал) - Южный склон хр. Джанги-Джер | | | | | | | | | | |
| 63 | № 63 | Корумдусу | кар. | ЮВ | 1.1 | 0.4 | 4020 | 4650 | 77,080807 | 41,228894 |
| 64-1 | № 64-1 | пр. р. Корумдусу | | В | 0.5 | 0.2 | 4240 | 4590 | 77,111582 | 41,232993 |
| 64 | № 64 | пр. р. Корумдусу | кар. | ЮВ | 1.1 | 0.4 | 4080 | 4680 | 77,15053 | 41,24625 |
| 65 | № 65 | пр. р. Корумдусу | кар. | Ю | 0.7 | 0.3 | 4130 | 4450 | 77,191939 | 41,243702 |
| 65-1 | № 65-1 | пр. р. Корумдусу | | ЮЗ | 0.8 | 0.2 | 4200 | 4550 | 77,213434 | 41,246543 |
| 5 ледников | | | | | | 1.5 | | | | |
| Кроме того, в бассейне р. Корумдусу имеется 5 ледников размерами менее 0.1 км$^2$ каждый, общей площадью 0.4 км$^2$. | | | | | | | | | | |
| Итого 10 ледников | | | | | | 1.9 | | | | |
| По каталогу ледников СССР (Том 14, Выпуск 2, Часть 10) в данном бассейне имелось 9 ледников, общей площадью 1.9 км$^2$, в том числе: 3 ледника размерами более 0.1 км$^2$ каждый, общей площадью 1.5 км$^2$ и 6 ледников размерами менее 0.1 км$^2$ каждый, общей площадью 0.4 км$^2$. | | | | | | | | | | |
| | | | | | | | | | | |
| Бассейн р. Карагерме (реки Восточный Аксай, Кокшаал) - Южные и западные склоны хр. Джанги-Джер | | | | | | | | | | |
| 66 | № 66 | пр. р. Карагерме | дол. | Ю | 0.9 | 0.4 | 4270 | 4530 | 77,223969 | 41,245636 |
| 69 | № 69 | пр. р. Карагерме | кар.-дол. | Ю | 0.9 | 0.3 | 4130 | 4540 | 77,244854 | 41,234841 |
| 70 | № 70 | пр. р. Карагерме | кар.-дол. | Ю | 1.6 | 0.9 | 4170 | 4590 | 77,243414 | 41,241795 |

## ОСНОВНЫЕ СВЕДЕНИЯ О ЛЕДНИКАХ

| № ледника по схеме | Название | Название реки, вытекающей из ледника | Морфологи-ческий тип | Общая экспо-зиция | Наиболь-шая длина, км | Площадь, км$^2$ | Высота низшей точки конца ледника | Высота высшей точки ледника | Координаты центра (WGS 84) | |
|---|---|---|---|---|---|---|---|---|---|---|
| | | | | | | | | | долгота | широта |
| 71 | № 71 | пр. р. Карагерме | кар. | Ю | 0.5 | 0.1 | 4190 | 4360 | 77,257028 | 41,247346 |
| 72 | № 72 | пр. р. Карагерме | кар. | Ю | 1.1 | 0.3 | 4250 | 4750 | 77,25179 | 41,252264 |
| 73 | № 73 | пр. р. Карагерме | дол. | Ю | 1.0 | 0.3 | 4250 | 4600 | 77,26915 | 41,254018 |
| 74 | № 74 | пр. р. Карагерме | кар. | З | 0.4 | 0.2 | 4290 | 4550 | 77,28146 | 41,234441 |
| 75 | № 75 | пр. р. Карагерме | кар. | З | 1.3 | 0.5 | 4070 | 4550 | 77,274998 | 41,230879 |
| 76 | № 76 | пр. р. Карагерме | кар. | Ю | 0.5 | 0.1 | 4380 | 4560 | 77,29498 | 41,234313 |
| 9 ледников | | | | | | 3.1 | | | | |
| Кроме того, в бассейне р. Карагерме имеется 5 ледников размерами менее 0.1 км$^2$ каждый, общей площадью 0.2 км$^2$. | | | | | | | | | | |
| Итого 14 ледников | | | | | | 3.3 | | | | |
| По каталогу ледников СССР (Том 14, Выпуск 2, Часть 10) в данном бассейне имелось 19 ледников, общей площадью 5.3 км$^2$, в том числе: 11 ледников размерами более 0.1 км$^2$ каждый, общей площадью 4.7 км$^2$ и 8 ледников размерами менее 0.1 км$^2$ каждый, общей площадью 0.6 км$^2$. | | | | | | | | | | |
| | | | | | | | | | | |
| Бассейн р. Кызылунет (реки Восточный Аксай, Кокшаал) - Северный склон хр. Кокшалтау | | | | | | | | | | |
| 77 | № 77 | Кызылунет | дол. | С | 2.0 | 0.7 | 4170 | 4670 | 77,423643 | 41,10106 |
| 78 | Камарова | Кызылунет | дол. | С | 9.1 | 27.1 | 3930 | 5210 | 77,390319 | 41,069783 |
| 2 ледника | | | | | | 27.8 | | | | |
| По каталогу ледников СССР (Том 14, Выпуск 2, Часть 10) в данном бассейне имелось 2 ледника, общей площадью 31.1 км$^2$. | | | | | | | | | | |
| | | | | | | | | | | |
| Бассейн р. Карагерме (реки Восточный Аксай, Кокшаал) - Северный склон хр. Кокшалтау | | | | | | | | | | |
| 79 | № 79 | пр. р. Карагерме | дол. | С | 2.3 | 1.0 | 4120 | 4670 | 77,360265 | 41,092665 |
| 80 | № 80 | пр. р. Карагерме | дол. | С | 8.7 | 24.6 | 3850 | 5510 | 77,335046 | 41,057678 |
| 80-1 | № 80-1 | | | З | 1.0 | 0.2 | 4190 | 4810 | 77,354313 | 41,07409 |
| 3 ледника | | | | | | 25.8 | | | | |

## ОСНОВНЫЕ СВЕДЕНИЯ О ЛЕДНИКАХ

| № ледника по схеме | Название | Название реки, вытекающей из ледника | Морфологи-ческий тип | Общая экспо-зиция | Наиболь-шая длина, км | Площадь, км$^2$ | Высота низшей точки конца ледника | Высота высшей точки ледника | Координаты центра (WGS 84) | |
|---|---|---|---|---|---|---|---|---|---|---|
| | | | | | | | | | долгота | широта |
| Кроме того, в бассейне р. Карагерме имеется 5 ледников размерами менее 0.1 км$^2$ каждый, общей площадью 0.2 км$^2$. | | | | | | | | | | |
| Итого 8 ледников | | | | | | 26.0 | | | | |
| По каталогу ледников СССР (Том 14, Выпуск 2, Часть 10) в данном бассейне имелось 2 ледника, общей площадью 30.7 км$^2$. | | | | | | | | | | |
| | | | | | | | | | | |
| Бассейн р. Кентор (реки Восточный Аксай, Кокшаал) - Северный склон хр. Кокшалтау | | | | | | | | | | |
| 81 | № 81 | Кентор | дол. | С | 3.0 | 1.7 | 4100 | 4520 | 77,306934 | 41,084471 |
| 82 | № 82 | пр. р. Кентор | кар. | СЗ | 1.2 | 0.5 | 4130 | 4650 | 77,30211 | 41,069429 |
| 83 | № 83 | пр. р. Кентор | кар.-дол. | З | 1.1 | 0.4 | 4170 | 4750 | 77,298341 | 41,057947 |
| 84-1 | № 84-1 | Джирнагакту | | СЗ | 1.9 | 0.9 | 4090 | 4770 | 77,29739 | 41,046042 |
| 84 | № 84 | Джирнагакту | дол. | С | 8.1 | 18.2 | 3930 | 5460 | 77,277511 | 41,031477 |
| 85 | № 85 | пр. р. Джирнагакту | кар. | СВ | 0.4 | 0.1 | 4240 | 4460 | 77,267941 | 41,069122 |
| 86 | № 86 | пр. р. Джирнагакту | кар.-дол. | С | 1.0 | 0.2 | 4120 | 4390 | 77,267711 | 41,079886 |
| 87 | № 87 | пр. р. Кентор | дол. | С | 5.5 | 6.0 | 3940 | 4920 | 77,243307 | 41,048406 |
| 88 | № 88 | Болгонды | дол. | С | 4.8 | 7.3 | 4000 | 4720 | 77,206998 | 41,036916 |
| 88-1 | № 88-1 | Болгонды | | В | 0.9 | 0.4 | 4320 | 4730 | 77,199124 | 41,048577 |
| 89-1 | № 89-1 | пр. р. Болгонды | | СЗ | 0.9 | 0.3 | 4030 | 4510 | 77,215054 | 41,068947 |
| 89 | № 89 | пр. р. Болгонды | дол. | С | 2.1 | 2.4 | 4020 | 4770 | 77,198294 | 41,059009 |
| 90 | № 90 | пр. р. Кентор | дол. | СЗ | 0.8 | 0.3 | 4030 | 4430 | 77,201848 | 41,090579 |
| 92 | № 92 | пр. р. Кентор | кар. | СЗ | 0.9 | 0.4 | 4080 | 4460 | 77,193054 | 41,084726 |
| 14 ледников | | | | | | 39.1 | | | | |
| Кроме того, в бассейне р. Кентор имеется 7 ледников размерами менее 0.1 км$^2$ каждый, общей площадью 0.4 км$^2$. | | | | | | | | | | |
| Итого 21 ледник | | | | | | 39.5 | | | | |

## ОСНОВНЫЕ СВЕДЕНИЯ О ЛЕДНИКАХ

| № ледника по схеме | Название | Название реки, вытекающей из ледника | Морфологи-ческий тип | Общая экспо-зиция | Наиболь-шая длина, км | Площадь, км$^2$ | Высота низшей точки конца ледника | Высота высшей точки ледника | Координаты центра (WGS 84) | |
|---|---|---|---|---|---|---|---|---|---|---|
| | | | | | | | | | долгота | широта |
| По каталогу ледников СССР (Том 14, Выпуск 2, Часть 10) в данном бассейне имелось 16 ледников, общей площадью 42.6 км$^2$, в том числе: 12 ледников размерами более 0.1 км$^2$ каждый, общей площадью 42.3 км$^2$ и 4 ледника размерами менее 0.1 км$^2$ каждый, общей площадью 0.3 км$^2$. | | | | | | | | | | |
| | | | | | | | | | | |
| Бассейн левых притоков р. Аксай от устья р. Болганды до устья р. Тешикчап - Северо-восточный склон хр. Кокшалтау | | | | | | | | | | |
| 93-1 | № 93-1 | пр. р. Аксай | | СЗ | 0.4 | 0.1 | 4210 | 4420 | 77,191781 | 41,075648 |
| 93-2 | № 93-2 | пр. р. Аксай | | СЗ | 0.7 | 0.2 | 4120 | 4590 | 77,182781 | 41,057865 |
| 93 | № 93 | пр. р. Аксай | кар.-дол. | З | 1.7 | 1.1 | 4070 | 4770 | 77,183469 | 41,048046 |
| 94-1 | № 94-1 | пр. р. Аксай | | З | 0.9 | 0.5 | 4200 | 4630 | 77,179625 | 41,038626 |
| 94-2 | № 94-2 | пр. р. Аксай | | З | 0.8 | 0.5 | 4150 | 4710 | 77,179108 | 41,030707 |
| 94 | № 94 | пр. р. Аксай | дол. | С | 2.8 | 2.8 | 4000 | 4740 | 77,172304 | 41,019512 |
| 95 | № 95 | пр. р. Аксай | дол. | СВ | 2.0 | 1.4 | 4110 | 4530 | 77,14983 | 41,025611 |
| 96 | № 96 | пр. р. Аксай | дол. | В | 1.7 | 0.7 | 4090 | 4610 | 77,143146 | 41,03221 |
| 97 | № 97 | пр. р. Аксай | дол. | В | 1.6 | 0.9 | 4020 | 4590 | 77,131273 | 41,031007 |
| 98 | № 98 | пр. р. Аксай | дол. | СВ | 2.3 | 1.7 | 4020 | 4580 | 77,114517 | 41,034006 |
| 98-1 | № 98-1 | пр. р. Аксай | | В | 0.9 | 0.3 | 4280 | 4520 | 77,11635 | 41,048048 |
| 98-2 | № 98-2 | пр. р. Аксай | | СВ | 0.6 | 0.2 | 4260 | 4520 | 77,137267 | 41,058578 |
| 99-1 | № 99-1 | пр. р. Аксай | | С | 1.0 | 0.6 | 4030 | 4530 | 77,14408 | 41,069852 |
| 99-2 | № 99-2 | пр. р. Аксай | | С | 1.4 | 1.0 | 4040 | 4550 | 77,127423 | 41,058948 |
| 99 | № 99 | пр. р. Аксай | дол. | СВ | 1.5 | 1.1 | 4010 | 4600 | 77,11123 | 41,053944 |
| 100 | № 100 | пр. р. Аксай | дол. | СВ | 1.5 | 0.8 | 4040 | 4460 | 77,094379 | 41,058099 |
| 100-1 | № 100-1 | пр. р. Аксай | | СВ | 0.6 | 0.2 | 4230 | 4480 | 77,087044 | 41,068554 |
| 17 ледников | | | | | | 14.1 | | | | |
| Кроме того, в бассейне р. Аксай (от устья р. Болганды до устья р. Тешикчап) имеется 5 ледников размерами менее 0.1 км$^2$ каждый, общей площадью 0.4 км$^2$. | | | | | | | | | | |

## ОСНОВНЫЕ СВЕДЕНИЯ О ЛЕДНИКАХ

| № ледника по схеме | Название | Название реки, вытекающей из ледника | Морфологи-ческий тип | Общая экспо-зиция | Наиболь-шая длина, км | Площадь, км$^2$ | Высота низшей точки конца ледника | Высота высшей точки ледника | Координаты центра (WGS 84) | |
|---|---|---|---|---|---|---|---|---|---|---|
| | | | | | | | | | долгота | широта |
| **Итого 22 ледника** | | | | | | **14.5** | | | | |
| **По каталогу ледников СССР (Том 14, Выпуск 2, Часть 10) в данном бассейне имелось 14 ледников, общей площадью 25.6 км$^2$, в том числе: 8 ледников размерами более 0.1 км$^2$ каждый, общей площадью 25.2 км$^2$ и 5 ледников размерами менее 0.1 км$^2$ каждый, общей площадью 0.4 км$^2$.** | | | | | | | | | | |
| | | | | | | | | | | |
| **Бассейн р. Тешикчап (реки Восточный Аксай, Кокшаал) - Северный склон хр. Кокшалтау** | | | | | | | | | | |
| **101** | **№ 101** | **пр. р. Тешикчап** | **дол.** | **СЗ** | **0.7** | **0.4** | **4050** | **4450** | **77,097913** | **41,080883** |
| **102** | **№ 102** | **пр. р. Тешикчап** | **дол.** | **СЗ** | **0.8** | **0.5** | **4050** | **4490** | **77,086605** | **41,078196** |
| **103** | **№ 103** | **пр. р. Тешикчап** | **дол.** | **СЗ** | **0.8** | **0.7** | **4060** | **4410** | **77,071918** | **41,062649** |
| **104** | **№ 104** | **пр. р. Тешикчап** | **дол.** | **С** | **0.6** | **0.4** | **4020** | **4320** | **77,051115** | **41,063944** |
| **105** | **№ 105** | **Тешикчап** | **дол.** | **С** | **0.8** | **0.3** | **4140** | **4390** | **77,043943** | **41,064729** |
| **106** | **№ 106** | **пр. р. Тешикчап** | **кар.-дол.** | **СЗ** | **0.7** | **0.4** | **4040** | **4430** | **77,046669** | **41,079319** |
| **107** | **№ 107** | **пр. р. Тешикчап** | **дол.** | **С** | **0.9** | **0.5** | **3920** | **4440** | **77,032717** | **41,061862** |
| **108** | **№ 108** | **пр. р. Тешикчап** | **дол.** | **С** | **1.2** | **0.6** | **3910** | **4420** | **77,020841** | **41,061351** |
| **109** | **№ 109** | **пр. р. Тешикчап** | **дол.** | **СВ** | **0.7** | **0.5** | **3970** | **4270** | **77,010575** | **41,067552** |
| **9 ледников** | | | | | | **4.3** | | | | |
| **Кроме того, в бассейне р. Тешикчап имеется 2 ледника размерами менее 0.1 км$^2$ каждый, общей площадью 0.1 км$^2$.** | | | | | | | | | | |
| **Итого 11 ледников** | | | | | | **4.4** | | | | |
| **По каталогу ледников СССР (Том 14, Выпуск 2, Часть 10) в данном бассейне имелось 12 ледников, общей площадью 9.4 км$^2$, в том числе: 9 ледников размерами более 0.1 км$^2$ каждый, общей площадью 9.2 км$^2$ и 3 ледника размерами менее 0.1 км$^2$ каждый, общей площадью 0.2 км$^2$.** | | | | | | | | | | |
| | | | | | | | | | | |
| **Бассейны левых притоков р. Восточного Аксая от устья р. Тешикчап до устья р. Джаман-Эчки (реки Восточный Аксай, Кокшаал) - Северный склон хр. Кокшалтау** | | | | | | | | | | |
| **110** | **№ 110** | **пр. р. Вост. Аксай** | **дол.** | **С** | **0.7** | **0.4** | **3950** | **4350** | **77,00006** | **41,073462** |
| **111** | **№ 111** | **пр. р. Вост. Аксай** | **кар.** | **С** | **1.3** | **0.4** | **3930** | **4340** | **76,992548** | **41,074453** |

## ОСНОВНЫЕ СВЕДЕНИЯ О ЛЕДНИКАХ

| № ледника по схеме | Название | Название реки, вытекающей из ледника | Морфологи-ческий тип | Общая экспо-зиция | Наиболь-шая длина, км | Площадь, км$^2$ | Высота низшей точки конца ледника | Высота высшей точки ледника | Координаты центра (WGS 84) | |
|---|---|---|---|---|---|---|---|---|---|---|
| | | | | | | | | | долгота | широта |
| 113 | № 113 | пр. р. Вост. Аксай | кар. | СЗ | 0.5 | 0.2 | 4040 | 4310 | 76,990799 | 41,087712 |
| 114 | № 114 | пр. р. Вост. Аксай | кар. | С | 0.6 | 0.2 | 3940 | 4240 | 76,977079 | 41,08235 |
| 4 ледника | | | | | | 1.2 | | | | |
| Кроме того, в бассейнах левых притоков р. Восточного Аксая имеется 3 ледника размерами менее 0.1 км$^2$ каждый, общей площадью 0.1 км$^2$. | | | | | | | | | | |
| Итого 7 ледников | | | | | | 1.3 | | | | |
| По каталогу ледников СССР (Том 14, Выпуск 2, Часть 10) в данном бассейне имелось 14 ледников, общей площадью 3.4 км$^2$, в том числе: 8 ледников размерами более 0.1 км$^2$ каждый, общей площадью 3.0 км$^2$ и 6 ледников размерами менее 0.1 км$^2$ каждый, общей площадью 0.4 км$^2$. | | | | | | | | | | |
| | | | | | | | | | | |
| Бассейн р. Джаман-Эчки (реки Восточный Аксай, Кокшаал) - Северо-западный склон хр. Кокшалтау | | | | | | | | | | |
| 118 | № 118 | Джаман-Эчки | дол. | СЗ | 1.0 | 0.5 | 4030 | 4380 | 76,984218 | 41,068216 |
| 119 | № 119 | пр. р. Джаман-Эчки | дол. | СЗ | 0.5 | 0.3 | 4020 | 4360 | 76,966688 | 41,061003 |
| 120 | № 120 | пр. р. Джаман-Эчки | дол. | С | 0.6 | 0.1 | 4000 | 4280 | 76,95426 | 41,046656 |
| 122 | № 122 | пр. р. Джаман-Эчки | кар.-дол. | С | 0.4 | 0.1 | 4000 | 4300 | 76,932907 | 41,031879 |
| 123 | № 123 | пр. р. Джаман-Эчки | кар.-дол. | С | 1.2 | 0.4 | 3880 | 4430 | 76,927003 | 41,031368 |
| 124 | № 124 | пр. р. Джаман-Эчки | кар.-дол. | С | 0.9 | 0.3 | 3990 | 4360 | 76,916932 | 41,025172 |
| 125 | № 125 | пр. р. Джаман-Эчки | кар.-дол. | С | 0.7 | 0.4 | 3940 | 4350 | 76,89653 | 41,020849 |
| 126 | № 126 | пр. р. Джаман-Эчки | кар.-дол. | С | 0.7 | 0.1 | 4050 | 4300 | 76,888189 | 41,027351 |
| 127 | № 127 | пр. р. Джаман-Эчки | кар. | СЗ | 1.0 | 0.5 | 4030 | 4350 | 76,881282 | 41,030623 |
| 128 | № 128 | пр. р. Джаман-Эчки | кар. | СЗ | 0.9 | 0.7 | 3970 | 4380 | 76,863845 | 41,027732 |
| 10 ледников | | | | | | 3.4 | | | | |
| Кроме того, в бассейне р. Джаман-Эчки имеется 3 ледника размерами менее 0.1 км$^2$ каждый, общей площадью 0.2 км$^2$. | | | | | | | | | | |
| Итого 13 ледников | | | | | | 3.6 | | | | |
| По каталогу ледников СССР (Том 14, Выпуск 2, Часть 10) в данном бассейне имелось 14 ледников, общей площадью 9.7 км$^2$, в том числе: 11 ледников размерами более 0.1 км$^2$ каждый, общей площадью 9.5 км$^2$ и 3 ледника размерами менее 0.1 км$^2$ каждый, общей площадью 0.2 км$^2$. | | | | | | | | | | |

## ОСНОВНЫЕ СВЕДЕНИЯ О ЛЕДНИКАХ

| № ледника по схеме | Название | Название реки, вытекающей из ледника | Морфологи-ческий тип | Общая экспо-зиция | Наиболь-шая длина, км | Площадь, км$^2$ | Высота низшей точки конца ледника | Высота высшей точки ледника | Координаты центра (WGS 84) | |
|---|---|---|---|---|---|---|---|---|---|---|
| | | | | | | | | | долгота | широта |
| **Бассейн р. Малый Когарт (реки Восточный Аксай, Кокшаал) - Северо-западный склон хр. Кокшалтау** | | | | | | | | | | |
| 129 | № 129 | пр. р. М. Когарт | кар. | СЗ | 0.6 | 0.2 | 3990 | 4300 | 76,849088 | 41,042373 |
| 131 | № 131 | пр. р. М. Когарт | кар. | ЮЗ | 0.9 | 0.2 | 4050 | 4360 | 76,849753 | 41,036624 |
| 132 | № 132 | пр. р. М. Когарт | кар. | З | 0.8 | 0.3 | 3990 | 4370 | 76,84867 | 41,028932 |
| 133 | № 133 | М. Когарт | кар. | З | 0.4 | 0.1 | 4110 | 4360 | 76,843372 | 41,02553 |
| 4 ледника | | | | | | 0.8 | | | | |
| Кроме того, в бассейне р. Малый Когарт имеется 1 ледник размером менее 0.1 км$^2$. | | | | | | | | | | |
| Итого 5 ледников | | | | | | 0.9 | | | | |
| По каталогу ледников СССР (Том 14, Выпуск 2, Часть 10) в данном бассейне имелось 7 ледников, общей площадью 1.4 км$^2$, в том числе: 5 ледников размерами более 0.1 км$^2$ каждый, общей площадью 1.3 км$^2$ и 2 ледника размерами менее 0.1 км$^2$ каждый, общей площадью 0.1 км$^2$. | | | | | | | | | | |
| | | | | | | | | | | |
| **Бассейн р. Когарт (реки Восточный Аксай, Кокшаал) - Северный склон хр. Кокшалтау** | | | | | | | | | | |
| 134-1 | № 134-1 | пр. р. Когарт | | З | 0.5 | 0.1 | 4080 | 4200 | 76,835499 | 41,017133 |
| 134 | № 134 | Когарт | кар.-дол. | З | 0.5 | 0.2 | 4120 | 4370 | 76,863788 | 41,024614 |
| 134-2 | № 134-2 | Когарт | | ЮЗ | 0.9 | 0.3 | 4050 | 4360 | 76,861034 | 41,015567 |
| 134-3 | № 134-3 | пр. р. Когарт | | С | 0.6 | 0.2 | 4020 | 4340 | 76,851008 | 41,003281 |
| 134-4 | № 134-4 | пр. р. Когарт | | СЗ | 0.4 | 0.1 | 4090 | 4250 | 76,842873 | 40,998001 |
| 134-5 | № 134-5 | пр. р. Когарт | | С | 0.5 | 0.2 | 4000 | 4190 | 76,845042 | 40,975871 |
| 134-6 | № 134-6 | пр. р. Когарт | | С | 0.6 | 0.2 | 3970 | 4280 | 76,831746 | 40,978538 |
| 134-7 | № 134-7 | пр. р. Когарт | | С | 0.5 | 0.2 | 3940 | 4150 | 76,823042 | 40,97791 |
| 134-8 | № 134-8 | пр. р. Когарт | | СВ | 1.3 | 0.4 | 3810 | 4300 | 76,799642 | 40,972508 |
| 134-9 | № 134-9 | пр. р. Когарт | | СВ | 0.9 | 0.2 | 3990 | 4270 | 76,794176 | 40,974876 |
| 134-10 | № 134-10 | пр. р. Когарт | | С | 1.0 | 0.3 | 3770 | 4250 | 76,790308 | 40,980612 |

## ОСНОВНЫЕ СВЕДЕНИЯ О ЛЕДНИКАХ

| № ледника по схеме | Название | Название реки, вытекающей из ледника | Морфологи-ческий тип | Общая экспо-зиция | Наиболь-шая длина, км | Площадь, км$^2$ | Высота низшей точки конца ледника | Высота высшей точки ледника | Координаты центра (WGS 84) | |
|---|---|---|---|---|---|---|---|---|---|---|
| | | | | | | | | | долгота | широта |
| 134-11 | № 134-11 | пр. р. Когарт | | С | 0.5 | 0.2 | 3910 | 4310 | 76,778391 | 40,9848 |
| 135 | № 135 | пр. р. Когарт | пл. верш. | С | 1.1 | 0.5 | 3880 | 4380 | 76,719133 | 41,006512 |
| 13 ледников | | | | | | 3.1 | | | | |
| Кроме того, в бассейне р. Когарт имеется 4 ледника размерами менее 0.1 км$^2$ каждый, общей площадью 0.2 км$^2$. | | | | | | | | | | |
| Итого 17 ледников | | | | | | 3.3 | | | | |
| По каталогу ледников СССР (Том 14, Выпуск 2, Часть 10) в данном бассейне имелось 6 ледников, общей площадью 1.1 км$^2$, в том числе: 3 ледника размерами более 0.1 км$^2$ каждый, общей площадью 0.9 км$^2$ и 3 ледника размерами менее 0.1 км$^2$ каждый, общей площадью 0.2 км$^2$. | | | | | | | | | | |
| | | | | | | | | | | |
| Бассейн р. Восточного Аксая ниже устья р. Когарт (р. Кокшаал) - Северный склон хр. Кокшалтау | | | | | | | | | | |
| 137 | № 137 | пр. р. В. Аксай | кар. | С | 1.5 | 0.5 | 3760 | 4400 | 76,705863 | 41,01348 |
| 138 | № 138 | пр. р. В. Аксай | кар.-дол. | СВ | 0.6 | 0.3 | 4280 | 4420 | 76,710097 | 41,004723 |
| 2 ледника | | | | | | 0.8 | | | | |
| Кроме того, в бассейне р. Восточного Аксая ниже устья р. Когарт имеется 2 ледника размерами менее 0.1 км$^2$ каждый, общей площадью 0.1 км$^2$. | | | | | | | | | | |
| Итого 4 ледника | | | | | | 0.9 | | | | |
| По каталогу ледников СССР (Том 14, Выпуск 2, Часть 10) в данном бассейне имелось 6 ледников, общей площадью 1.5 км$^2$, в том числе: 2 ледника размерами более 0.1 км$^2$ каждый, общей площадью 1.2 км$^2$ и 4 ледника размерами менее 0.1 км$^2$ каждый, общей площадью 0.3 км$^2$. | | | | | | | | | | |
| Всего по бассейну р. Кокшаал имеется 280 ледников общей площадью 217.9 км$^2$, в том числе: 198 ледников размерами более 0.1 км$^2$, общей площадью 213.1 км$^2$ и 82 ледника размерами менее 0.1 км$^2$, общей площадью 4.8 км$^2$.<br>По каталогу ледников СССР (Том 14, Выпуск 2, Часть 9) по бассейну р. Кокшаал имелся 231 ледник, общей площадью 287.7 км$^2$, в том числе: 138 ледников размерами более 0.1 км$^2$ каждый, общей площадью 281.2 км$^2$ и 93 ледника размерами менее 0.1 км$^2$ каждый, общей площадью 6.5 км$^2$. | | | | | | | | | | |
| | | | | | | | | | | |
| Бассейн р. Чаты-Терек (реки Чон-Узенгикууш, Кокшаал) - Северный склон хр. Кокшалтау | | | | | | | | | | |
| 139-1 | № 139-1 | пр. р. Чаты-Терек | | СЗ | 0.8 | 0.2 | 4270 | 4730 | 78,196279 | 41,106717 |
| 139 | № 139 | пр. р. Чаты-Терек | дол. | С | 1.2 | 0.6 | 4160 | 4580 | 78,196326 | 41,089807 |
| 140 | № 140 | пр. р. Чаты-Терек | дол. | С | 2.3 | 1.4 | 4050 | 4670 | 78,186288 | 41,082708 |

## ОСНОВНЫЕ СВЕДЕНИЯ О ЛЕДНИКАХ

| № ледника по схеме | Название | Название реки, вытекающей из ледника | Морфологи-ческий тип | Общая экспо-зиция | Наиболь-шая длина, км | Площадь, км$^2$ | Высота низшей точки конца ледника | Высота высшей точки ледника | Координаты центра (WGS 84) | |
|---|---|---|---|---|---|---|---|---|---|---|
| | | | | | | | | | долгота | широта |
| 140-1 | № 140-1 | пр. р. Чаты-Терек | | СВ | 1.2 | 0.5 | 4040 | 4890 | 78,172211 | 41,088679 |
| 141 | № 141 | пр. р. Чаты-Терек | дол. | СЗ | 1.9 | 0.7 | 4120 | 4680 | 78,161887 | 41,103583 |
| 142-1 | № 142-1 | пр. р. Чаты-Терек | | З | 0.7 | 0.1 | 4420 | 4850 | 78,164519 | 41,087592 |
| 142-2 | № 142-2 | пр. р. Чаты-Терек | | ЮЗ | 0.7 | 0.3 | 4410 | 4890 | 78,166918 | 41,082069 |
| 142 | № 142 | пр. р. Чаты-Терек | дол. | С | 2.3 | 3.6 | 4040 | 4910 | 78,131149 | 41,079467 |
| 143 | № 143 | пр. р. Чаты-Терек | дол. | СЗ | 1.1 | 0.6 | 4090 | 4890 | 78,124284 | 41,095717 |
| 144 | № 144 | пр. р. Чаты-Терек | кар. | С | 1.0 | 0.3 | 4050 | 4760 | 78,114219 | 41,103459 |
| 145-1 | № 145-1 | пр. р. Чаты-Терек | | ЮЗ | 0.8 | 0.1 | 4530 | 4890 | 78,117068 | 41,091521 |
| 145 | № 145 | пр. р. Чаты-Терек | дол. | СЗ | 3.3 | 3.7 | 3880 | 5080 | 78,105362 | 41,076075 |
| 145-2 | № 145-2 | пр. р. Чаты-Терек | | СВ | 0.7 | 0.3 | 4300 | 4900 | 78,09549 | 41,079294 |
| 145-3 | № 145-3 | пр. р. Чаты-Терек | | СВ | 0.5 | 0.2 | 4300 | 4780 | 78,090223 | 41,082495 |
| 146 | № 146 | пр. р. Чаты-Терек | дол. | С | 3.6 | 5.9 | 3980 | 5120 | 78,073745 | 41,052555 |
| 146-1 | № 146-1 | пр. р. Чаты-Терек | | В | 0.7 | 0.1 | 4360 | 4830 | 78,051942 | 41,062925 |
| 146-2 | № 146-2 | пр. р. Чаты-Терек | | В | 0.6 | 0.1 | 4400 | 4810 | 78,051337 | 41,064836 |
| 147 | № 147 | Чаты-Терек | дол. | СВ | 3.4 | 6.4 | 3870 | 5180 | 78,026428 | 41,077086 |
| 152 | № 152 | пр. р. Чаты-Терек | дол. | СВ | 1.8 | 2.3 | 4030 | 4920 | 78,022245 | 41,110492 |
| 153 | № 153 | пр. р. Чаты-Терек | дол. | С | 0.6 | 0.3 | 3990 | 4620 | 78,04454 | 41,111213 |
| 152-1 | № 152-1 | пр. р. Чаты-Терек | | В | 0.7 | 0.1 | 4200 | 4710 | 78,013557 | 41,121486 |
| 154 | № 154 | пр. р. Чаты-Терек | кар. | СВ | 0.7 | 0.2 | 4170 | 4590 | 78,111579 | 41,182595 |
| 154-1 | № 154-1 | пр. р. Чаты-Терек | | СВ | 0.5 | 0.1 | 4210 | 4490 | 78,120051 | 41,177545 |
| 23 ледника | | | | | | 28.1 | | | | |
| Кроме того, в бассейне р. Чаты-Терек имеется 20 ледников размерами менее 0.1 км$^2$ каждый, общей площадью 1.0 км$^2$. | | | | | | | | | | |
| Итого 43 ледника | | | | | | 29.1 | | | | |

## ОСНОВНЫЕ СВЕДЕНИЯ О ЛЕДНИКАХ

| № ледника по схеме | Название | Название реки, вытекающей из ледника | Морфологи-ческий тип | Общая экспо-зиция | Наиболь-шая длина, км | Площадь, км$^2$ | Высота низшей точки конца ледника | Высота высшей точки ледника | Координаты центра (WGS 84) | |
|---|---|---|---|---|---|---|---|---|---|---|
| | | | | | | | | | долгота | широта |
| По каталогу ледников СССР (Том 14, Выпуск 2, Часть 10) в данном бассейне имелось 25 ледников, общей площадью 46.7 км$^2$, в том числе: 16 ледников размерами более 0.1 км$^2$ каждый, общей площадью 46.0 км$^2$ и 9 ледников размерами менее 0.1 км$^2$ каждый, общей площадью 0.7 км$^2$. | | | | | | | | | | |
| | | | | | | | | | | |
| Бассейны правых притоков р. Чон-Узенгикууша от устья р. Чаты-Терек до устья р. Чаканташ (реки Чон-Узенгикууш, Кокшаал) - Северный склон хр. Кокшалтау | | | | | | | | | | |
| 155 | № 155 | пр. р. Чон-Узенгикууш | дол. | С | 1.2 | 0.7 | 3940 | 4690 | 78,101551 | 41,188218 |
| 156 | № 156 | пр. р. Чон-Узенгикууш | дол. | СЗ | 1.1 | 0.4 | 4150 | 4600 | 78,090898 | 41,182761 |
| 157 | № 157 | пр. р. Чон-Узенгикууш | дол. | СЗ | 0.7 | 0.2 | 4100 | 4450 | 78,079501 | 41,175693 |
| 157-1 | № 157-1 | пр. р. Чон-Узенгикууш | | С | 0.5 | 0.1 | 4190 | 4490 | 78,069837 | 41,17827 |
| 158 | № 158 | пр. р. Чон-Узенгикууш | дол. | С | 0.6 | 0.1 | 4010 | 4470 | 78,045963 | 41,156141 |
| 159 | № 159 | пр. р. Чон-Узенгикууш | дол. | СЗ | 0.4 | 0.3 | 4110 | 4420 | 78,035571 | 41,153768 |
| 160 | № 160 | пр. р. Чон-Узенгикууш | кар. | С | 0.7 | 0.2 | 4080 | 4470 | 78,025897 | 41,154125 |
| 161 | № 161 | пр. р. Чон-Узенгикууш | кар. | С | 0.7 | 0.2 | 4070 | 4580 | 78,014689 | 41,142941 |
| 8 ледников | | | | | | 2.2 | | | | |
| Кроме того, в бассейнах правых притоков р. Чон-Узенгикууша от устья р. Чаты-Терек до устья р. Чаканташ имеется 2 ледника размерами менее 0.1 км$^2$ каждый, общей площадью 0.2 км$^2$. | | | | | | | | | | |
| Итого 10 ледников | | | | | | 2.4 | | | | |
| По каталогу ледников СССР (Том 14, Выпуск 2, Часть 10) в данном бассейне имелось 8 ледников, общей площадью 5.0 км$^2$. | | | | | | | | | | |
| | | | | | | | | | | |
| Бассейн р. Чаканташ (реки Чон-Узенгикууш, Кокшаал) - Северный склон хр. Кокшалтау | | | | | | | | | | |
| 163 | № 163 | пр. р. Чаканташ | пл. верш. | СЗ | 1.0 | 0.4 | 4070 | 4550 | 77,996274 | 41,151646 |
| 164 | № 164 | пр. р. Чаканташ | пл. верш. | СЗ | 0.4 | 0.1 | 4300 | 4570 | 78,00665 | 41,131786 |
| 165 | № 165 | пр. р. Чаканташ | пл. верш. | СЗ | 0.8 | 0.3 | 4130 | 4750 | 78,004081 | 41,11852 |
| 166 | № 166 | пр. р. Чаканташ | пл. верш. | СЗ | 1.0 | 0.4 | 4210 | 4880 | 77,999167 | 41,11435 |

## ОСНОВНЫЕ СВЕДЕНИЯ О ЛЕДНИКАХ

| № ледника по схеме | Название | Название реки, вытекающей из ледника | Морфологи-ческий тип | Общая экспо-зиция | Наиболь-шая длина, км | Площадь, км$^2$ | Высота низшей точки конца ледника | Высота высшей точки ледника | Координаты центра (WGS 84) | |
|---|---|---|---|---|---|---|---|---|---|---|
| | | | | | | | | | долгота | широта |
| 167 | № 167 | пр. р. Чаканташ | пл. верш. | З | 1.3 | 0.4 | 4120 | 4920 | 77,997114 | 41,108972 |
| 168 | № 168 | пр. р. Чаканташ | пл. верш. | З | 1.0 | 0.7 | 4230 | 4940 | 78,001666 | 41,102084 |
| 169 | № 169 | пр. р. Чаканташ | пл. верш. | СЗ | 1.3 | 0.9 | 4210 | 5110 | 78,000516 | 41,084368 |
| 170 | № 170 | пр. р. Чаканташ | дол. | З | 0.4 | 0.1 | 4150 | 4430 | 77,99197 | 41,081994 |
| 171 | № 171 | пр. р. Чаканташ | дол. | СЗ | 1.4 | 0.2 | 4110 | 5150 | 77,999378 | 41,077848 |
| 172 | № 172 | пр. р. Чаканташ | дол. | СЗ | 2.6 | 1.8 | 4060 | 5110 | 77,989219 | 41,071829 |
| 173 | № 173 | пр. р. Чаканташ | пл. верш. | С | 1.2 | 0.3 | 4110 | 4820 | 77,974806 | 41,077565 |
| 174 | № 174 | пр. р. Чаканташ | пл. верш. | С | 1.3 | 0.9 | 4140 | 4920 | 77,977994 | 41,072406 |
| 175 | № 175 | Чаканташ | пл. верш. | С | 1.8 | 2.0 | 3900 | 5020 | 77,936427 | 41,068233 |
| 176 | № 176 | пр. р. Чаканташ | дол. | С | 4.1 | 4.7 | 3900 | 5110 | 77,926617 | 41,072163 |
| 177 | № 177 | пр. р. Чаканташ | дол. | СВ | 1.0 | 0.6 | 4110 | 4890 | 77,93525 | 41,0881 |
| 177-1 | № 177-1 | пр. р. Чаканташ | | СВ | 1.2 | 0.6 | 4120 | 4790 | 77,941112 | 41,101703 |
| 16 ледников | | | | | | 14.4 | | | | |
| Кроме того, в бассейне р. Чаканташ имеется 5 ледников размерами менее 0.1 км$^2$ каждый, общей площадью 0.3 км$^2$. | | | | | | | | | | |
| Итого 21 ледник | | | | | | 14.7 | | | | |
| По каталогу ледников СССР (Том 14, Выпуск 2, Часть 10) в данном бассейне имелось 15 ледников, общей площадью 17.4 км$^2$. | | | | | | | | | | |
| | | | | | | | | | | |
| Бассейн р. Кичи-Тюекуйрук (реки Чон-Узенгикууш, Кокшаал) - Северный склон хр. Кокшалтау | | | | | | | | | | |
| 178 | № 178 | пр. р. Кичи-Тюекуйрук | вис. | СЗ | 0.6 | 0.2 | 4190 | 4620 | 77,935265 | 41,112824 |
| 179 | № 179 | пр. р. Кичи-Тюекуйрук | вис. | СЗ | 0.6 | 0.1 | 4220 | 4680 | 77,931828 | 41,109925 |
| 180 | № 180 | пр. р. Кичи-Тюекуйрук | пл. верш. | СЗ | 0.6 | 0.1 | 4380 | 4790 | 77,931483 | 41,1014 |
| 182 | № 182 | пр. р. Кичи-Тюекуйрук | пл. верш. | СЗ | 0.5 | 0.1 | 4450 | 4810 | 77,924441 | 41,092149 |
| 183 | № 183 | Кичи-Тюекуйрук | пл. верш. | С | 2.5 | 1.4 | 3980 | 5200 | 77,905029 | 41,087875 |

## ОСНОВНЫЕ СВЕДЕНИЯ О ЛЕДНИКАХ

| № ледника по схеме | Название | Название реки, вытекающей из ледника | Морфологи-ческий тип | Общая экспо-зиция | Наиболь-шая длина, км | Площадь, км$^2$ | Высота низшей точки конца ледника | Высота высшей точки ледника | Координаты центра (WGS 84) | |
|---|---|---|---|---|---|---|---|---|---|---|
| | | | | | | | | | долгота | широта |
| 184 | № 184 | пр. р. Кичи-Тюекуйрук | пл. верш. | СЗ | 0.6 | 0.5 | 4230 | 4900 | 77,912312 | 41,086271 |
| 185 | № 185 | Кичи-Тюекуйрук | дол. | СЗ | 2.7 | 1.2 | 4010 | 5200 | 77,897303 | 41,089063 |
| 186 | № 186 | пр. р. Кичи-Тюекуйрук | вис. | СВ | 0.6 | 0.2 | 4280 | 4680 | 77,898571 | 41,102261 |
| 187 | № 187 | пр. р. Кичи-Тюекуйрук | вис. | СВ | 0.5 | 0.1 | 4220 | 4530 | 77,898621 | 41,107632 |
| 9 ледников | | | | | | 3.9 | | | | |
| Кроме того, в бассейне р. Кичи-Тюекуйрук имеется 4 ледника размерами менее 0.1 км$^2$ каждый, общей площадью 0.2 км$^2$. | | | | | | | | | | |
| Итого 13 ледников | | | | | | 4.1 | | | | |
| По каталогу ледников СССР (Том 14, Выпуск 2, Часть 10) в данном бассейне имелось 10 ледников, общей площадью 6.9 км$^2$. | | | | | | | | | | |
| | | | | | | | | | | |
| Бассейн р. Экичат (реки Чон-Тюекуйрук, Чон-Узенгикууш, Кокшаал) - Северный склон хр. Кокшалтау | | | | | | | | | | |
| 189 | № 189 | пр. р. Экичат | вис. | З | 0.7 | 0.3 | 4220 | 4690 | 77,892062 | 41,097968 |
| 190 | № 190 | пр. р. Экичат | пл. верш. | СЗ | 2.0 | 0.7 | 4070 | 5000 | 77,883714 | 41,094176 |
| 192 | № 192 | пр. р. Экичат | дол. | СВ | 0.8 | 0.2 | 4190 | 4680 | 77,875109 | 41,094567 |
| 3 ледника | | | | | | 1.2 | | | | |
| Кроме того, в бассейне р. Экичат имеется 2 ледника размерами менее 0.1 км$^2$ каждый, общей площадью 0.1 км$^2$. | | | | | | | | | | |
| Итого 5 ледников | | | | | | 1.3 | | | | |
| По каталогу ледников СССР (Том 14, Выпуск 2, Часть 10) в данном бассейне имелось 7 ледников, общей площадью 4.2 км$^2$. | | | | | | | | | | |
| | | | | | | | | | | |
| Бассейн р. Туюкбулак (реки Чон-Тюекуйрук, Чон-Узенгикууш, Кокшаал) - Северный склон хр. Кокшалтау | | | | | | | | | | |
| 195 | № 195 | пр. р. Туюкбулак | пл. верш. | СЗ | 1.8 | 1.0 | 4130 | 5000 | 77,86629 | 41,08251 |
| 196 | № 196 | Туюкбулак | дол. | С | 1.6 | 1.8 | 4100 | 4990 | 77,854769 | 41,075554 |
| 196-1 | № 196-1 | пр. р. Туюкбулак | | С | 0.7 | 0.2 | 4160 | 4630 | 77,838463 | 41,090333 |
| 196-2 | № 196-2 | пр. р. Туюкбулак | | СВ | 0.4 | 0.1 | 4300 | 4560 | 77,830227 | 41,106707 |

## ОСНОВНЫЕ СВЕДЕНИЯ О ЛЕДНИКАХ

| № ледника по схеме | Название | Название реки, вытекающей из ледника | Морфологи-ческий тип | Общая экспо-зиция | Наиболь-шая длина, км | Площадь, км$^2$ | Высота низшей точки конца ледника | Высота высшей точки ледника | Координаты центра (WGS 84) | |
|---|---|---|---|---|---|---|---|---|---|---|
| | | | | | | | | | долгота | широта |
| 197-1 | № 197-1 | пр. р. Туюкбулак | | З | 0.5 | 0.1 | 4460 | 4850 | 77,834385 | 41,085979 |
| 197-2 | № 197-2 | пр. р. Туюкбулак | | З | 0.6 | 0.1 | 4470 | 4860 | 77,833987 | 41,0825 |
| 197 | № 197 | пр. р. Туюкбулак | дол. | СЗ | 3.3 | 3.7 | 4140 | 4820 | 77,814287 | 41,068108 |
| 198 | № 198 | пр. р. Туюкбулак | дол. | С | 5.0 | 3.5 | 3750 | 5230 | 77,800971 | 41,064411 |
| 199 | № 199 | пр. р. Туюкбулак | пл. верш. | С | 3.9 | 2.6 | 3830 | 5330 | 77,788962 | 41,06471 |
| 199-1 | № 199-1 | пр. р. Туюкбулак | | СВ | 0.5 | 0.1 | 4170 | 4580 | 77,786343 | 41,067633 |
| 199-2 | № 199-2 | пр. р. Туюкбулак | | В | 1.7 | 0.8 | 4110 | 5310 | 77,77613 | 41,076473 |
| 199-3 | № 199-3 | пр. р. Туюкбулак | | В | 1.4 | 0.8 | 4130 | 5160 | 77,77575 | 41,085066 |
| 12 ледников | | | | | | 14.8 | | | | |
| Кроме того, в бассейне р. Туюкбулак имеется 8 ледников размерами менее 0.1 км$^2$ каждый, общей площадью 0.5 км$^2$. | | | | | | | | | | |
| Итого 20 ледников | | | | | | 15.3 | | | | |
| По каталогу ледников СССР (Том 14, Выпуск 2, Часть 10) в данном бассейне имелось 5 ледников, общей площадью 30.4 км$^2$. | | | | | | | | | | |
| | | | | | | | | | | |
| Бассейн р. Чон-Турасу (реки Чон-Узенгикууш, Кокшаал) - Северный склон хр. Кокшалтау | | | | | | | | | | |
| 200 | № 200 | пр. р. Чон-Турасу | дол. | С | 4.9 | 3.7 | 4200 | 5150 | 77,764222 | 41,091212 |
| 200-1 | № 200-1 | пр. р. Чон-Турасу | | СВ | 0.9 | 0.4 | 4280 | 4690 | 77,762561 | 41,110699 |
| 200-2 | № 200-2 | пр. р. Чон-Турасу | | СВ | 0.9 | 0.3 | 4180 | 4670 | 77,761173 | 41,119866 |
| 201-1 | № 201-1 | пр. р. Чон-Турасу | | ЮЗ | 0.5 | 0.2 | 4650 | 5010 | 77,749789 | 41,087659 |
| 201 | № 201 | пр. р. Чон-Турасу | пл. верш. | СЗ | 2.0 | 1.5 | 4210 | 5300 | 77,755353 | 41,079955 |
| 202 | Корженев-ского | Чон-Турасу | дол. | С | 12.2 | 37.1 | 4000 | 5320 | 77,70562 | 41,051692 |
| 203 | № 203 | пр. р. Чон-Турасу | пл. верш. | СВ | 1.3 | 0.4 | 3980 | 4380 | 77,708912 | 41,09606 |
| 204 | № 204 | пр. р. Чон-Турасу | пл. верш. | С | 5.8 | 6.5 | 4030 | 5200 | 77,677737 | 41,090618 |

## ОСНОВНЫЕ СВЕДЕНИЯ О ЛЕДНИКАХ

| № ледника по схеме | Название | Название реки, вытекающей из ледника | Морфологи-ческий тип | Общая экспо-зиция | Наиболь-шая длина, км | Площадь, км$^2$ | Высота низшей точки конца ледника | Высота высшей точки ледника | Координаты центра (WGS 84) | |
|---|---|---|---|---|---|---|---|---|---|---|
| | | | | | | | | | долгота | широта |
| 205 | № 205 | пр. р. Чон-Турасу | дол. | В | 1.4 | 0.6 | 4250 | 4960 | 77,670575 | 41,101805 |
| 205-1 | № 205-1 | пр. р. Чон-Турасу | | В | 1.2 | 0.5 | 4300 | 4810 | 77,675589 | 41,108733 |
| 206 | № 206 | пр. р. Чон-Турасу | дол. | СВ | 1.9 | 1.1 | 4070 | 4870 | 77,698195 | 41,125564 |
| 11 ледников | | | | | | 52.3 | | | | |
| Кроме того, в бассейне р. Чон-Турасу имеется 5 ледников размерами менее 0.1 км$^2$ каждый, общей площадью 0.3 км$^2$. | | | | | | | | | | |
| Итого 16 ледников | | | | | | 52.6 | | | | |
| По каталогу ледников СССР (Том 14, Выпуск 2, Часть 10) в данном бассейне имелось 13 ледников, общей площадью 22.8 км$^2$, в том числе: 8 ледников размерами более 0.1 км$^2$ каждый, общей площадью 22.5 км$^2$ и 5 ледников размерами менее 0.1 км$^2$ каждый, общей площадью 0.3 км$^2$. | | | | | | | | | | |
| | | | | | | | | | | |
| Бассейн р. Кичи-Турасу (реки Чон-Узенгикууш, Кокшаал) - Северный склон хр. Кокшалтау | | | | | | | | | | |
| 208-1 | № 208-1 | пр. р. Кичи-Турасу | | СВ | 1.2 | 0.7 | 4100 | 4550 | 77,712271 | 41,152469 |
| 208 | № 208 | пр. р. Кичи-Турасу | дол. | С | 0.8 | 0.3 | 4180 | 4720 | 77,700257 | 41,146284 |
| 209 | № 209 | пр. р. Кичи-Турасу | дол. | СЗ | 1.6 | 0.7 | 3980 | 4670 | 77,693083 | 41,143727 |
| 209-1 | № 209-1 | пр. р. Кичи-Турасу | | С | 0.6 | 0.1 | 4120 | 4430 | 77,685927 | 41,14608 |
| 210-1 | № 210-1 | пр. р. Кичи-Турасу | | СЗ | 0.6 | 0.1 | 4290 | 4500 | 77,68444 | 41,141691 |
| 210 | № 210 | Кичи-Турасу | дол. | СЗ | 0.9 | 0.3 | 4310 | 4790 | 77,686862 | 41,135503 |
| 211 | № 211 | пр. р. Кичи-Турасу | дол. | С | 2.1 | 2.1 | 4020 | 4860 | 77,681439 | 41,125762 |
| 212 | № 212 | пр. р. Кичи-Турасу | дол. | СЗ | 3.4 | 2.2 | 4020 | 4910 | 77,657223 | 41,117374 |
| 213 | № 213 | пр. р. Кичи-Турасу | пл. верш. | С | 1.0 | 0.6 | 4490 | 4860 | 77,665079 | 41,109493 |
| 214 | № 214 | пр. р. Кичи-Турасу | пл. верш. | СЗ | 1.2 | 0.3 | 4150 | 4660 | 77,651879 | 41,119968 |
| 215 | № 215 | пр. р. Кичи-Турасу | дол. | СЗ | 1.4 | 0.7 | 4160 | 4660 | 77,646601 | 41,120865 |
| 11 ледников | | | | | | 8.1 | | | | |
| Кроме того, в бассейне р. Кичи-Турасу имеется 2 ледника размерами менее 0.1 км$^2$ каждый, общей площадью 0.1 км$^2$. | | | | | | | | | | |

## ОСНОВНЫЕ СВЕДЕНИЯ О ЛЕДНИКАХ

| № ледника по схеме | Название | Название реки, вытекающей из ледника | Морфологи-ческий тип | Общая экспо-зиция | Наиболь-шая длина, км | Площадь, км$^2$ | Высота низшей точки конца ледника | Высота высшей точки ледника | Координаты центра (WGS 84) | |
|---|---|---|---|---|---|---|---|---|---|---|
| | | | | | | | | | долгота | широта |
| **Итого 13 ледников** | | | | | | **8.2** | | | | |
| **По каталогу ледников СССР (Том 14, Выпуск 2, Часть 10) в данном бассейне имелось 14 ледников, общей площадью 15.9 км$^2$, в том числе: 10 ледников размерами более 0.1 км$^2$ каждый, общей площадью 15.7 км$^2$ и 4 ледника размерами менее 0.1 км$^2$ каждый, общей площадью 0.2 км$^2$.** | | | | | | | | | | |
| | | | | | | | | | | |
| **Бассейн р. Безымянной (реки Чон-Узенгикууш, Кокшаал) - Северный склон хр. Кокшалтау** | | | | | | | | | | |
| **218-1** | **№ 218-1** | **пр. р. Безымянной** | | **С** | **1.0** | **0.5** | **4100** | **4600** | **77,639826** | **41,140549** |
| **218-2** | **№ 218-2** | **пр. р. Безымянной** | | **СЗ** | **1.7** | **0.8** | **4310** | **4680** | **77,633446** | **41,136343** |
| **218-3** | **№ 218-3** | **пр. р. Безымянной** | | **СЗ** | **0.6** | **0.2** | **4270** | **4490** | **77,639795** | **41,120063** |
| **218-4** | **№ 218-4** | **пр. р. Безымянной** | | **З** | **0.9** | **0.3** | **4320** | **4850** | **77,652174** | **41,101884** |
| **218-5** | **№ 218-5** | **пр. р. Безымянной** | | **ЮЗ** | **0.9** | **0.3** | **4460** | **4980** | **77,658937** | **41,099847** |
| **218-6** | **№ 218-6** | **пр. р. Безымянной** | | **ЮЗ** | **1.4** | **0.6** | **4390** | **5000** | **77,659929** | **41,095619** |
| **218-7** | **№ 218-7** | **пр. р. Безымянной** | | **ЮЗ** | **1.2** | **0.4** | **4340** | **4850** | **77,662544** | **41,089606** |
| **218-8** | **№ 218-8** | **пр. р. Безымянной** | | **ЮЗ** | **1.1** | **0.4** | **4120** | **4810** | **77,663093** | **41,082987** |
| **218-9** | **№ 218-9** | **пр. р. Безымянной** | | **ЮЗ** | **1.1** | **0.3** | **4050** | **4780** | **77,664356** | **41,079288** |
| **218** | **№ 218** | **пр. р. Безымянной** | **пл. верш.** | **З** | **5.0** | **6.5** | **3780** | **5310** | **77,674497** | **41,068744** |
| **219** | **№ 219** | **пр. р. Безымянной** | **пл. верш.** | **З** | **3.6** | **4.7** | **4250** | **5320** | **77,681245** | **41,045565** |
| **220** | **№ 220** | **пр. р. Безымянной** | **пл. верш.** | **СЗ** | **2.1** | **1.9** | **4380** | **5260** | **77,694137** | **41,032492** |
| **221** | **№ 221** | **Безымянная** | **дол.** | **С** | **11.3** | **19.0** | **3810** | **5320** | **77,622973** | **41,032244** |
| **222** | **№ 222** | **пр. р. Безымянная** | **пл. верш.** | **С** | **1.7** | **0.9** | **4080** | **4660** | **77,649715** | **41,024479** |
| **222-1** | **№ 222-1** | **пр. р. Безымянная** | | **СЗ, СВ** | **0.5** | **0.2** | **4330** | **4760** | **77,645007** | **41,034272** |
| **223** | **№ 223** | **пр. р. Безымянная** | **пл. верш.** | **С** | **1.7** | **3.4** | **4170** | **5320** | **77,615278** | **41,014652** |
| **224** | **№ 224** | **пр. р. Безымянная** | **пл. верш.** | **С** | **2.0** | **0.8** | **4130** | **4930** | **77,603558** | **41,02538** |
| **225** | **№ 225** | **пр. р. Безымянная** | **пл. верш.** | **СЗ** | **1.8** | **2.2** | **4250** | **5120** | **77,58931** | **41,026436** |

## ОСНОВНЫЕ СВЕДЕНИЯ О ЛЕДНИКАХ

| № ледника по схеме | Название | Название реки, вытекающей из ледника | Морфологи-ческий тип | Общая экспо-зиция | Наиболь-шая длина, км | Площадь, км$^2$ | Высота низшей точки конца ледника | Высота высшей точки ледника | Координаты центра (WGS 84) | |
|---|---|---|---|---|---|---|---|---|---|---|
| | | | | | | | | | долгота | широта |
| 225-1 | № 225-1 | пр. р. Безымянная | | В | 0.7 | 0.2 | 4300 | 4660 | 77,607945 | 41,033975 |
| 226 | № 226 | пр. р. Безымянная | пл. верш. | З | 1.8 | 1.6 | 4150 | 4980 | 77,593987 | 41,047943 |
| 227 | № 227 | пр. р. Безымянная | пл. верш. | С | 2.2 | 1.6 | 4150 | 5100 | 77,607391 | 41,05603 |
| 228 | № 228 | пр. р. Безымянная | пл. верш. | СЗ | 1.7 | 3.7 | 3850 | 5100 | 77,615551 | 41,076331 |
| 229 | № 229 | пр. р. Безымянная | пл. верш. | С | 1.6 | 0.7 | 3720 | 4980 | 77,625124 | 41,081148 |
| 230 | № 230 | пр. р. Безымянная | пл. верш. | С | 1.7 | 5.8 | 4500 | 5560 | 77,582673 | 41,001376 |
| 231 | № 231 | пр. р. Безымянная | дол. | С | 7.7 | 7.6 | 3940 | 5340 | 77,573257 | 41,02843 |
| 232 | № 232 | пр. р. Безымянная | пл. верш. | С | 1.8 | 1.4 | 4510 | 4870 | 77,571004 | 41,088742 |
| 233 | № 233 | пр. р. Безымянная | пл. верш. | С | 1.5 | 0.7 | 4300 | 4730 | 77,582941 | 41,109039 |
| 27 ледников | | | | | | 66.7 | | | | |
| Кроме того, в бассейне р. Безымянная имеется 4 ледника размерами менее 0.1 км$^2$ каждый, общей площадью 0.2 км$^2$. | | | | | | | | | | |
| Итого 31 ледник | | | | | | 66.9 | | | | |
| По каталогу ледников СССР (Том 14, Выпуск 2, Часть 10) в данном бассейне имелось 19 ледников, общей площадью 34.3 км$^2$, в том числе: 16 ледников размерами более 0.1 км$^2$ каждый, общей площадью 34.1 км$^2$ и 3 ледника размерами менее 0.1 км$^2$ каждый, общей площадью 0.2 км$^2$. | | | | | | | | | | |
| | | | | | | | | | | |
| Бассейн р. Сарычат (реки Чон-Узенгикууш, Кокшаал) - Северный склон хр. Кокшалтау | | | | | | | | | | |
| 234 | № 234 | пр. р. Сарычат | пл. верш. | С | 1.1 | 0.4 | 4340 | 4610 | 77,560082 | 41,108197 |
| 235 | № 235 | пр. р. Сарычат | пл. верш. | С | 2.9 | 1.1 | 4080 | 4580 | 77,575178 | 41,106777 |
| 236 | № 236 | пр. р. Сарычат | пл. верш. | СЗ | 2.8 | 1.2 | 4230 | 4860 | 77,565946 | 41,100579 |
| 236-1 | № 236-1 | пр. р. Сарычат | | СЗ | 0.5 | 0.2 | 4300 | 4590 | 77,56771 | 41,072622 |
| 237 | № 237 | пр. р. Сарычат | пл. верш. | С | 1.1 | 1.5 | 4560 | 4820 | 77,488096 | 40,9933 |
| 238 | № 238 | Сарычат | дол. | С | 8.2 | 23.5 | 3880 | 5110 | 77,516886 | 41,025766 |
| 239 | № 239 | пр. р. Сарычат | пл. верш. | С | 2.0 | 1.7 | 4050 | 4930 | 77,529648 | 41,037106 |

## ОСНОВНЫЕ СВЕДЕНИЯ О ЛЕДНИКАХ

| № ледника по схеме | Название | Название реки, вытекающей из ледника | Морфологи-ческий тип | Общая экспо-зиция | Наиболь-шая длина, км | Площадь, км$^2$ | Высота низшей точки конца ледника | Высота высшей точки ледника | Координаты центра (WGS 84) | |
|---|---|---|---|---|---|---|---|---|---|---|
| | | | | | | | | | долгота | широта |
| 239-1 | № 239-1 | пр. р. Сарычат | | З | 0.6 | 0.2 | 4300 | 4710 | 77,535413 | 41,047926 |
| 239-2 | № 239-2 | пр. р. Сарычат | | С | 0.7 | 0.2 | 4180 | 4650 | 77,539462 | 41,05331 |
| 240 | № 240 | пр. р. Сарычат | кар. | СВ | 0.6 | 0.1 | 4580 | 4980 | 77,48971 | 41,042868 |
| 241 | № 241 | пр. р. Сарычат | кар. | СВ | 0.8 | 0.2 | 4460 | 5020 | 77,504148 | 41,049816 |
| 242 | № 242 | пр. р. Сарычат | кар. | СВ | 1.0 | 0.5 | 4380 | 4970 | 77,508485 | 41,057656 |
| 243 | № 243 | пр. р. Сарычат | кар. | СВ | 0.6 | 0.1 | 4380 | 4730 | 77,529122 | 41,09067 |
| 244 | № 244 | пр. р. Сарычат | кар. | С | 1.2 | 0.4 | 4120 | 4760 | 77,528738 | 41,099021 |
| 245 | № 245 | пр. р. Сарычат | пл. верш. | СВ | 1.3 | 0.3 | 4250 | 4640 | 77,525925 | 41,106218 |
| 15 ледников | | | | | | 31.6 | | | | |
| Кроме того, в бассейне р. Сарычат имеется 7 ледников размерами менее 0.1 км$^2$ каждый, общей площадью 0.3 км$^2$. | | | | | | | | | | |
| Итого 22 ледника | | | | | | 31.9 | | | | |
| По каталогу ледников СССР (Том 14, Выпуск 2, Часть 10) в данном бассейне имелось 20 ледников, общей площадью 36.0 км$^2$, в том числе: 12 ледников размерами более 0.1 км$^2$ каждый, общей площадью 35.5 км$^2$ и 8 ледников размерами менее 0.1 км$^2$ каждый, общей площадью 0.5 км$^2$. | | | | | | | | | | |
| | | | | | | | | | | |
| Бассейн р. Айталы (реки Чон-Узенгикууш, Кокшаал) - Северный склон хр. Кокшалтау | | | | | | | | | | |
| 246 | № 246 | пр. р. Айталы | пл. верш. | С | 0.9 | 0.3 | 4350 | 4740 | 77,519644 | 41,100303 |
| 247 | Меллицкого | пр. р. Айталы | дол. | С | 8.0 | 10.2 | 3940 | 5050 | 77,501771 | 41,07891 |
| 248 | Наливкина | пр. р. Айталы | дол. | С | 11.6 | 23.1 | 3870 | 5190 | 77,450263 | 41,05862 |
| 248-1 | № 248-1 | пр. р. Айталы | | СЗ | 1.7 | 0.5 | 4050 | 4600 | 77,490512 | 41,083161 |
| 249 | № 249 | пр. р. Айталы | дол. | С | 3.3 | 1.9 | 4190 | 4600 | 77,458666 | 41,091725 |
| 250 | № 250 | пр. р. Айталы | дол. | С | 1.8 | 0.8 | 4150 | 4530 | 77,454809 | 41,106157 |
| 6 ледников | | | | | | 36.8 | | | | |
| Кроме того, в бассейне р. Айталы имеется 4 ледника размерами менее 0.1 км$^2$ каждый, общей площадью 0.3 км$^2$. | | | | | | | | | | |

## ОСНОВНЫЕ СВЕДЕНИЯ О ЛЕДНИКАХ

| № ледника по схеме | Название | Название реки, вытекающей из ледника | Морфологи-ческий тип | Общая экспо-зиция | Наиболь-шая длина, км | Площадь, км$^2$ | Высота низшей точки конца ледника | Высота высшей точки ледника | Координаты центра (WGS 84) | |
|---|---|---|---|---|---|---|---|---|---|---|
| | | | | | | | | | долгота | широта |
| Итого 10 ледников | | | | | | 37.1 | | | | |
| По каталогу ледников СССР (Том 14, Выпуск 2, Часть 10) в данном бассейне имелось 15 ледников, общей площадью 44.3 км$^2$, в том числе: 5 ледников размерами более 0.1 км$^2$ каждый, общей площадью 43.6 км$^2$ и 10 ледников размерами менее 0.1 км$^2$ каждый, общей площадью 0.7 км$^2$. | | | | | | | | | | |
| | | | | | | | | | | |
| Бассейн р. Ортоташ (реки Котур, Чон-Узенгикууш, Кокшаал) - Северный склон хр. Кокшалтау | | | | | | | | | | |
| 251 | Мушкетова | Ортоташ | дол. | С | 9.8 | 12.6 | 3990 | 5100 | 77,429197 | 41,073987 |
| 1 ледник | | | | | | 12.6 | | | | |
| Кроме того, в бассейне р. Ортоташ имеется 3 ледника размерами менее 0.1 км$^2$ каждый, общей площадью 0.2 км$^2$. | | | | | | | | | | |
| Итого 4 ледника | | | | | | 12.8 | | | | |
| По каталогу ледников СССР (Том 14, Выпуск 2, Часть 10) в данном бассейне имелось 2 ледника, общей площадью 23.9 км$^2$. | | | | | | | | | | |
| | | | | | | | | | | |
| Бассейн р. Котур (реки Чон-Узенгикууш, Кокшаал) - Южный склон хр. Борколдой | | | | | | | | | | |
| 253-1 | № 253-1 | пр. р. Котур | | ЮЗ | 0.5 | 0.1 | 4330 | 4540 | 77,499982 | 41,273792 |
| 253 | № 253 | Котур | дол. | Ю | 0.5 | 0.2 | 4300 | 4680 | 77,513913 | 41,274364 |
| 254 | № 254 | пр. р. Котур | пл. верш. | Ю | 1.2 | 0.5 | 4240 | 4690 | 77,52065 | 41,27761 |
| 255 | № 255 | пр. р. Котур | дол. | Ю | 2.5 | 2.0 | 4140 | 4780 | 77,537594 | 41,281051 |
| 256 | № 256 | пр. р. Котур | дол. | ЮЗ | 2.0 | 1.8 | 4150 | 4780 | 77,557986 | 41,283187 |
| 258 | № 258 | пр. р. Котур | дол. | Ю | 1.9 | 0.7 | 4200 | 4670 | 77,575323 | 41,280184 |
| 259 | № 259 | пр. р. Котур | пл. верш. | Ю | 0.8 | 0.3 | 4290 | 4670 | 77,587175 | 41,282485 |
| 259-1 | № 259-1 | пр. р. Котур | | Ю | 0.4 | 0.1 | 4470 | 4740 | 77,592002 | 41,284474 |
| 260 | № 260 | пр. р. Котур | пл. верш. | Ю | 1.3 | 0.8 | 4190 | 4710 | 77,604207 | 41,285991 |
| 261 | № 261 | пр. р. Котур | дол. | ЮЗ | 1.8 | 0.7 | 4180 | 4720 | 77,621583 | 41,286513 |
| 262 | № 262 | пр. р. Котур | пл. верш. | Ю | 0.8 | 0.3 | 4230 | 4630 | 77,626798 | 41,277602 |

## ОСНОВНЫЕ СВЕДЕНИЯ О ЛЕДНИКАХ

| № ледника по схеме | Название | Название реки, вытекающей из ледника | Морфологи-ческий тип | Общая экспо-зиция | Наиболь-шая длина, км | Площадь, км$^2$ | Высота низшей точки конца ледника | Высота высшей точки ледника | Координаты центра (WGS 84) | |
|---|---|---|---|---|---|---|---|---|---|---|
| | | | | | | | | | долгота | широта |
| 262-1 | № 262-1 | пр. р. Котур | | СЗ | 0.5 | 0.2 | 4230 | 4570 | 77,620414 | 41,269967 |
| 264 | № 264 | пр. р. Котур | пл. верш. | ЮВ | 0.8 | 0.2 | 4250 | 4570 | 77,627124 | 41,268743 |
| 265 | № 265 | пр. р. Котур | пл. верш. | ЮЗ | 2.3 | 0.9 | 4130 | 4750 | 77,63716 | 41,275942 |
| 266 | № 266 | пр. р. Котур | пл. верш. | ЮЗ | 2.1 | 1.2 | 4170 | 4750 | 77,659913 | 41,276684 |
| 267 | № 267 | пр. р. Котур | пл. верш. | ЮЗ | 0.8 | 0.4 | 4120 | 4580 | 77,66626 | 41,262489 |
| 268 | № 268 | пр. р. Котур | пл. верш. | ЮЗ | 1.0 | 0.5 | 4130 | 4720 | 77,663964 | 41,256679 |
| 268-1 | № 268-1 | пр. р. Котур | | З | 0.6 | 0.1 | 4220 | 4480 | 77,663298 | 41,245747 |
| 18 ледников | | | | | | 11.0 | | | | |
| Кроме того, в бассейне р. Котур имеется 4 ледника размерами менее 0.1 км$^2$ каждый, общей площадью 0.3 км$^2$. | | | | | | | | | | |
| Итого 22 ледника | | | | | | 11.3 | | | | |
| По каталогу ледников СССР (Том 14, Выпуск 2, Часть 10) в данном бассейне имелось 19 ледников, общей площадью 8.8 км$^2$, в том числе: 16 ледников размерами более 0.1 км$^2$ каждый, общей площадью 8.6 км$^2$ и 3 ледника размерами менее 0.1 км$^2$ каждый, общей площадью 0.2 км$^2$. | | | | | | | | | | |
| | | | | | | | | | | |
| Бассейн р. Джарыктал (реки Чон-Узенгикууш, Кокшаал) - Южный склон хр. Борколдой | | | | | | | | | | |
| 269 | № 269 | пр. р. Джарыктал | пл. верш. | Ю | 2.2 | 1.7 | 4030 | 4720 | 77,684876 | 41,261742 |
| 270 | № 270 | пр. р. Джарыктал | пл. верш. | Ю | 1.4 | 1.4 | 4120 | 4720 | 77,678068 | 41,277033 |
| 271 | № 271 | Джарыктал | пл. верш. | Ю | 1.4 | 0.7 | 4230 | 4820 | 77,687195 | 41,284144 |
| 272-1 | № 272-1 | пр. р. Джарыктал | | ЮВ | 0.6 | 0.1 | 4300 | 4780 | 77,699747 | 41,288419 |
| 272 | № 272 | пр. р. Джарыктал | пл. верш. | ЮВ | 1.3 | 0.4 | 4200 | 4720 | 77,70396 | 41,292454 |
| 273 | № 273 | пр. р. Джарыктал | пл. верш. | Ю | 2.6 | 1.6 | 4200 | 4730 | 77,738935 | 41,298541 |
| 274 | № 274 | пр. р. Джарыктал | пл. верш. | ЮЗ | 2.3 | 1.3 | 4160 | 4790 | 77,740446 | 41,284662 |
| 275 | № 275 | пр. р. Джарыктал | пл. верш. | ЮЗ | 0.8 | 0.4 | 4400 | 4760 | 77,742148 | 41,278319 |
| 8 ледников | | | | | | 7.6 | | | | |

## ОСНОВНЫЕ СВЕДЕНИЯ О ЛЕДНИКАХ

| № ледника по схеме | Название | Название реки, вытекающей из ледника | Морфологи-ческий тип | Общая экспо-зиция | Наиболь-шая длина, км | Площадь, км$^2$ | Высота низшей точки конца ледника | Высота высшей точки ледника | Координаты центра (WGS 84) | |
|---|---|---|---|---|---|---|---|---|---|---|
| | | | | | | | | | долгота | широта |
| Кроме того, в бассейне р. Джарыктал имеется 3 ледника размерами менее 0.1 км$^2$ каждый, общей площадью 0.2 км$^2$. | | | | | | | | | | |
| Итого 11 ледников | | | | | | 7.8 | | | | |
| По каталогу ледников СССР (Том 14, Выпуск 2, Часть 10) в данном бассейне имелось 9 ледников, общей площадью 1.0 км$^2$, в том числе: 7 ледников размерами более 0.1 км$^2$ каждый, общей площадью 0.9 км$^2$ и 4 ледника размерами менее 0.1 км$^2$ каждый, общей площадью 0.1 км$^2$. | | | | | | | | | | |
| | | | | | | | | | | |
| Бассейн р. Туюк (реки Чон-Узенгикууш, Кокшаал) - Южный склон хр. Борколдой | | | | | | | | | | |
| 276 | № 276 | пр. р. Туюк | пл. верш. | ЮВ | 0.6 | 0.3 | 4040 | 4370 | 77,755773 | 41,274479 |
| 277 | № 277 | пр. р. Туюк | пл. верш. | В | 0.8 | 0.2 | 4260 | 4670 | 77,752527 | 41,282258 |
| 278 | № 278 | Туюк | пл. верш. | ЮЗ | 2.8 | 1.2 | 4050 | 4850 | 77,756267 | 41,290056 |
| 279 | № 279 | пр. р. Туюк | пл. верш. | З | 0.7 | 0.1 | 4400 | 4910 | 77,770178 | 41,291283 |
| 279-1 | № 279-1 | пр. р. Туюк | | З | 0.8 | 0.1 | 4190 | 4710 | 77,767465 | 41,28784 |
| 5 ледников | | | | | | 1.9 | | | | |
| Кроме того, в бассейне р. Туюк имеется 4 ледника размерами менее 0.1 км$^2$ каждый, общей площадью 0.2 км$^2$. | | | | | | | | | | |
| Итого 9 ледников | | | | | | 2.1 | | | | |
| По каталогу ледников СССР (Том 14, Выпуск 2, Часть 10) в данном бассейне имелось 8 ледников, общей площадью 2.8 км$^2$, в том числе: 4 ледника размерами более 0.1 км$^2$ каждый, общей площадью 2.5 км$^2$ и 4 ледника размерами менее 0.1 км$^2$ каждый, общей площадью 0.3 км$^2$. | | | | | | | | | | |
| | | | | | | | | | | |
| Бассейн р. Чолок-Капчигай (реки Чон-Узенгикууш, Кокшаал) | | | | | | | | | | |
| 280 | № 280 | пр. р. Чолок-Капчигай | пл. верш. | СВ | 1.6 | 0.5 | 4160 | 4530 | 77,784185 | 41,277619 |
| 280-1 | № 280-1 | пр. р. Чолок-Капчигай | | СВ | 1.3 | 0.6 | 4220 | 4620 | 77,776927 | 41,283829 |
| 281-1 | № 281-1 | пр. р. Чолок-Капчигай | | ЮВ | 1.1 | 0.3 | 4240 | 4750 | 77,799938 | 41,292551 |
| 281 | № 281 | пр. р. Чолок-Капчигай | пл. верш. | СВ | 2.4 | 2.3 | 3980 | 4750 | 77,7916 | 41,298525 |
| 282 | № 282 | пр. р. Чолок-Капчигай | пл. верш. | ЮВ | 2.9 | 1.3 | 4050 | 4640 | 77,779527 | 41,308451 |
| 283 | № 283 | пр. р. Чолок-Капчигай | пл. верш. | В | 2.2 | 0.9 | 4080 | 4790 | 77,768179 | 41,314391 |

## ОСНОВНЫЕ СВЕДЕНИЯ О ЛЕДНИКАХ

| № ледника по схеме | Название | Название реки, вытекающей из ледника | Морфологи-ческий тип | Общая экспо-зиция | Наиболь-шая длина, км | Площадь, км$^2$ | Высота низшей точки конца ледника | Высота высшей точки ледника | Координаты центра (WGS 84) | |
|---|---|---|---|---|---|---|---|---|---|---|
| | | | | | | | | | долгота | широта |
| 284 | № 284 | пр. р. Чолок-Капчигай | кар.-дол. | ЮВ | 0.7 | 0.3 | 4010 | 4510 | 77,791801 | 41,314704 |
| 284-1 | № 284-1 | пр. р. Чолок-Капчигай | | СВ | 0.7 | 0.2 | 4300 | 4760 | 77,787763 | 41,33741 |
| 285-1 | № 285-1 | пр. р. Чолок-Капчигай | | ЮЗ | 1.1 | 0.4 | 4390 | 4930 | 77,831569 | 41,347305 |
| 285 | № 285 | пр. р. Чолок-Капчигай | дол. | СВ | 5.2 | 4.4 | 4060 | 4960 | 77,82523 | 41,325271 |
| 286 | № 286 | Чолок-Капчигай | кар. | ЮВ | 1.4 | 0.7 | 4320 | 4930 | 77,839538 | 41,318634 |
| 287 | № 287 | пр. р. Чолок-Капчигай | кар. | Ю | 0.9 | 0.4 | 4540 | 4950 | 77,855044 | 41,311961 |
| 287-1 | № 287-1 | пр. р. Чолок-Капчигай | | ЮЗ | 0.7 | 0.2 | 4470 | 4790 | 77,861026 | 41,305288 |
| 288 | № 288 | пр. р. Чолок-Капчигай | кар. | ЮЗ | 1.5 | 0.7 | 4290 | 4820 | 77,873148 | 41,305068 |
| 289 | № 289 | пр. р. Чолок-Капчигай | дол. | ЮЗ | 1.2 | 1.3 | 4080 | 4820 | 77,871595 | 41,283891 |
| 290 | № 290 | пр. р. Чолок-Капчигай | кар. | ЮЗ | 1.5 | 0.7 | 4190 | 4800 | 77,85793 | 41,275965 |
| 16 ледников | | | | | | 15.2 | | | | |
| Кроме того, в бассейне р. Чолок-Капчигай имеется 11 ледников размерами менее 0.1 км$^2$ каждый, общей площадью 0.5 км$^2$. | | | | | | | | | | |
| Итого 27 ледников | | | | | | 15.7 | | | | |
| По каталогу ледников СССР (Том 14, Выпуск 2, Часть 10) в данном бассейне имелось 17 ледников, общей площадью 6.3 км$^2$, в том числе: 11 ледников размерами более 0.1 км$^2$ каждый, общей площадью 5.9 км$^2$ и 6 ледников размерами менее 0.1 км$^2$ каждый, общей площадью 0.4 км$^2$. | | | | | | | | | | |
| | | | | | | | | | | |
| Бассейн р. Тасма-Чон-Капчигай (реки Кичи-Узенгикууш, Чон-Узенгикууш, Кокшаал) | | | | | | | | | | |
| 291 | № 291 | пр. р. Тасма-Чон-Капчигай | кар. | СЗ | 0.7 | 0.2 | 4130 | 4470 | 78,047812 | 41,253772 |
| 294 | № 294 | пр. р. Тасма-Чон-Капчигай | пл. верш. | С | 0.7 | 0.2 | 4260 | 4480 | 78,002893 | 41,243884 |
| 296 | № 296 | пр. р. Тасма-Чон-Капчигай | пл. верш. | С | 1.0 | 0.4 | 4140 | 4560 | 77,99656 | 41,237633 |
| 297 | № 297 | пр. р. Тасма-Чон-Капчигай | пл. верш. | С | 0.9 | 0.2 | 4140 | 4450 | 77,988125 | 41,236893 |
| 298 | № 298 | пр. р. Тасма-Чон-Капчигай | пл. верш. | С | 1.1 | 0.4 | 4210 | 4450 | 77,981423 | 41,237679 |
| 299 | № 299 | пр. р. Тасма-Чон-Капчигай | пл. верш. | С | 0.8 | 0.3 | 4230 | 4440 | 77,974393 | 41,233731 |

## ОСНОВНЫЕ СВЕДЕНИЯ О ЛЕДНИКАХ

| № ледника по схеме | Название | Название реки, вытекающей из ледника | Морфологи-ческий тип | Общая экспо-зиция | Наиболь-шая длина, км | Площадь, км$^2$ | Высота низшей точки конца ледника | Высота высшей точки ледника | Координаты центра (WGS 84) | |
|---|---|---|---|---|---|---|---|---|---|---|
| | | | | | | | | | долгота | широта |
| 300 | № 300 | пр. р. Тасма-Чон-Капчигай | пл. верш. | С | 1.2 | 0.3 | 4100 | 4450 | 77,964859 | 41,231742 |
| 301 | № 301 | пр. р. Тасма-Чон-Капчигай | пл. верш. | С | 0.6 | 0.1 | 4340 | 4450 | 77,96642 | 41,226652 |
| 302 | № 302 | пр. р. Тасма-Чон-Капчигай | пл. верш. | С | 0.9 | 0.2 | 4220 | 4460 | 77,960953 | 41,230087 |
| 303 | № 303 | пр. р. Тасма-Чон-Капчигай | пл. верш. | С | 0.9 | 0.1 | 4180 | 4460 | 77,957354 | 41,229139 |
| 306 | № 306 | Тасма-Чон-Капчигай | пл. верш. | ЮВ | 1.4 | 0.6 | 4280 | 4810 | 77,874284 | 41,2766 |
| 11 ледников | | | | | | 3.0 | | | | |
| Кроме того, в бассейне р. Тасма-Чон-Капчигай имеется 4 ледника размерами менее 0.1 км$^2$ каждый, общей площадью 0.2 км$^2$. | | | | | | | | | | |
| Итого 15 ледников | | | | | | 3.2 | | | | |
| По каталогу ледников СССР (Том 14, Выпуск 2, Часть 10) в данном бассейне имелось 20 ледников, общей площадью 8.8 км$^2$, в том числе: 16 ледников размерами более 0.1 км$^2$ каждый, общей площадью 8.5 км$^2$ и 4 ледника размерами менее 0.1 км$^2$ каждый, общей площадью 0.3 км$^2$. | | | | | | | | | | |
| | | | | | | | | | | |
| Бассейн р. Карасай (реки Тасма-Чон-Капчигай, Кичи-Узенгикууш, Чон-Узенгикууш, Кокшаал) | | | | | | | | | | |
| 307 | № 307 | Карасай | кар. | СВ | 0.7 | 0.2 | 4030 | 4450 | 77,912195 | 41,295463 |
| 308-1 | № 308-1 | пр. р. Карасай | | С | 1.2 | 0.8 | 4060 | 4650 | 77,90121 | 41,291921 |
| 308 | № 308 | пр. р. Карасай | дол. | СВ | 1.5 | 1.1 | 4170 | 4710 | 77,887167 | 41,293737 |
| 309 | № 309 | пр. р. Карасай | дол. | В | 0.7 | 0.2 | 4210 | 4670 | 77,884474 | 41,303416 |
| 309-1 | № 309-1 | пр. р. Карасай | | ЮВ | 1.1 | 0.2 | 4270 | 4660 | 77,879466 | 41,308889 |
| 5 ледников | | | | | | 2.5 | | | | |
| По каталогу ледников СССР (Том 14, Выпуск 2, Часть 10) в данном бассейне имелось 5 ледников, общей площадью 1.1 км$^2$, в том числе: 3 ледника размерами более 0.1 км$^2$ каждый, общей площадью 1.0 км$^2$ и 2 ледника размерами менее 0.1 км$^2$ каждый, общей площадью 0.1 км$^2$. | | | | | | | | | | |
| | | | | | | | | | | |
| Бассейн р. Эмеген (реки Тасма-Чон-Капчигай, Кичи-Узенгикууш, Чон-Узенгикууш, Кокшаал) | | | | | | | | | | |
| 310 | № 310 | пр. р. Эмеген | пл. верш. | ЮВ | 1.6 | 0.8 | 4130 | 4730 | 77,885011 | 41,317612 |
| 311 | № 311 | пр. р. Эмеген | дол. | В | 0.6 | 0.2 | 4140 | 4460 | 77,899607 | 41,314952 |

## ОСНОВНЫЕ СВЕДЕНИЯ О ЛЕДНИКАХ

| № ледника по схеме | Название | Название реки, вытекающей из ледника | Морфологи-ческий тип | Общая экспо-зиция | Наиболь-шая длина, км | Площадь, км$^2$ | Высота низшей точки конца ледника | Высота высшей точки ледника | Координаты центра (WGS 84) | |
|---|---|---|---|---|---|---|---|---|---|---|
| | | | | | | | | | долгота | широта |
| 312 | № 312 | Эмеген | пл. верш. | В | 0.8 | 0.5 | 4250 | 4830 | 77,868465 | 41,322455 |
| 313 | № 313 | пр. р. Эмеген | пл. верш. | Ю | 0.6 | 0.4 | 4270 | 4830 | 77,85043 | 41,337011 |
| 313-1 | № 313-1 | пр. р. Эмеген | | Ю | 0.5 | 0.1 | 4680 | 4890 | 77,850113 | 41,350113 |
| 313-2 | № 313-2 | пр. р. Эмеген | | ЮЗ | 0.6 | 0.2 | 4500 | 4890 | 77,858745 | 41,352183 |
| 6 ледников | | | | | | 2.2 | | | | |
| Кроме того, в бассейне р. Эмеген имеется 4 ледника размерами менее 0.1 км$^2$ каждый, общей площадью 0.3 км$^2$. | | | | | | | | | | |
| Итого 10 ледников | | | | | | 2.5 | | | | |
| По каталогу ледников СССР (Том 14, Выпуск 2, Часть 10) в данном бассейне имелось 16 ледников, общей площадью 17.3 км$^2$, в том числе: 4 ледника размерами более 0.1 км$^2$ каждый, общей площадью 16.4 км$^2$ и 12 ледников размерами менее 0.1 км$^2$ каждый, общей площадью 0.9 км$^2$. | | | | | | | | | | |
| | | | | | | | | | | |
| Бассейн р. Кайнар (реки Кичи-Узенгикууш, Чон-Узенгикууш, Кокшаал) | | | | | | | | | | |
| 314 | № 314 | пр. р. Кайнар | кар. | ЮВ | 1.3 | 0.5 | 4080 | 4440 | 77,908802 | 41,38559 |
| 316 | № 316 | пр. р. Кайнар | дол. | СЗ | 1.6 | 1.2 | 4140 | 4720 | 77,874659 | 41,372303 |
| 316-1 | № 316-1 | пр. р. Кайнар | | СВ | 0.6 | 0.2 | 4340 | 4510 | 77,875252 | 41,387942 |
| 317 | № 317 | пр. р. Кайнар | кар. | СЗ | 0.6 | 0.3 | 4120 | 4560 | 77,860181 | 41,383369 |
| 319-1 | № 319-1 | пр. р. Кайнар | | З | 1.1 | 0.4 | 4240 | 4850 | 77,853829 | 41,378321 |
| 319 | № 319 | пр. р. Кайнар | дол. | С | 3.6 | 2.6 | 4100 | 4940 | 77,843157 | 41,363538 |
| 319-2 | № 319-2 | пр. р. Кайнар | | В | 0.5 | 0.1 | 4500 | 4820 | 77,829017 | 41,380203 |
| 320 | № 320 | пр. р. Кайнар | кар. | З | 1.3 | 0.6 | 4000 | 4910 | 77,814163 | 41,380679 |
| 321 | № 321 | пр. р. Кайнар | дол. | З | 0.8 | 0.2 | 4550 | 4910 | 77,817828 | 41,374256 |
| 322 | № 322 | пр. р. Кайнар | пл. верш. | С | 2.7 | 3.9 | 4100 | 4980 | 77,820545 | 41,355646 |
| 323 | № 323 | пр. р. Кайнар | дол. | С | 0.8 | 0.3 | 4220 | 4680 | 77,792594 | 41,355966 |
| 324 | № 324 | пр. р. Кайнар | кар. | С | 1.1 | 0.4 | 4120 | 4550 | 77,787083 | 41,347258 |

## ОСНОВНЫЕ СВЕДЕНИЯ О ЛЕДНИКАХ

| № ледника по схеме | Название | Название реки, вытекающей из ледника | Морфологи-ческий тип | Общая экспо-зиция | Наиболь-шая длина, км | Площадь, км$^2$ | Высота низшей точки конца ледника | Высота высшей точки ледника | Координаты центра (WGS 84) | |
|---|---|---|---|---|---|---|---|---|---|---|
| | | | | | | | | | долгота | широта |
| 325 | № 325 | пр. р. Кайнар | дол. | С | 0.6 | 0.2 | 4210 | 4530 | 77,780001 | 41,342303 |
| 326 | № 326 | пр. р. Кайнар | дол. | СВ | 1.7 | 0.4 | 4100 | 4770 | 77,778686 | 41,338033 |
| 327 | № 327 | пр. р. Кайнар | дол. | СВ | 4.1 | 1.8 | 4000 | 4890 | 77,771023 | 41,338517 |
| 328 | № 328 | пр. р. Кайнар | кар.-дол. | СВ | 2.1 | 0.8 | 4120 | 4890 | 77,757003 | 41,342099 |
| 328-1 | № 328-1 | пр. р. Кайнар | | ЮВ | 0.6 | 0.2 | 4560 | 4900 | 77,753367 | 41,347891 |
| 329 | № 329 | пр. р. Кайнар | кар. | В | 1.5 | 0.4 | 4040 | 4910 | 77,753194 | 41,353921 |
| 330-1 | № 330-1 | пр. р. Кайнар | | СЗ | 0.5 | 0.1 | 4320 | 4900 | 77,746983 | 41,350211 |
| 330 | № 330 | Кайнар | дол. | В | 4.4 | 4.5 | 3990 | 4940 | 77,717322 | 41,348228 |
| 331 | № 331 | пр. р. Кайнар | кар. | ЮВ | 2.6 | 1.3 | 4110 | 4870 | 77,723323 | 41,362327 |
| 334 | № 334 | пр. р. Кайнар | кар. | Ю | 0.6 | 0.1 | 4380 | 4680 | 77,774219 | 41,391917 |
| 335 | № 335 | пр. р. Кайнар | кар. | Ю | 1.2 | 0.2 | 4320 | 4930 | 77,775529 | 41,397643 |
| 336 | № 336 | пр. р. Кайнар | кар. | Ю | 1.0 | 0.3 | 4250 | 4580 | 77,789012 | 41,402063 |
| 24 ледника | | | | | | 21.0 | | | | |
| Кроме того, в бассейне р. Кайнар имеется 21 ледник размерами менее 0.1 км$^2$ каждый, общей площадью 1.2 км$^2$. | | | | | | | | | | |
| Итого 45 ледников | | | | | | 22.2 | | | | |
| По каталогу ледников СССР (Том 14, Выпуск 2, Часть 10) в данном бассейне имелось 37 ледников, общей площадью 25.4 км$^2$, в том числе: 26 ледников размерами более 0.1 км$^2$ каждый, общей площадью 24.6 км$^2$ и 11 ледников размерами менее 0.1 км$^2$ каждый, общей площадью 0.8 км$^2$. | | | | | | | | | | |
| | | | | | | | | | | |
| Бассейн р. Кичи-Узенгикууш (реки Чон-Узенгикууш, Кокшаал) | | | | | | | | | | |
| 340-1 | № 340-1 | пр. р. Кичи-Узенгикууш | | СЗ | 0.7 | 0.4 | 4090 | 4510 | 77,912251 | 41,436212 |
| 340-2 | № 340-2 | пр. р. Кичи-Узенгикууш | | СВ | 0.9 | 0.3 | 4170 | 4530 | 77,895433 | 41,433245 |
| 340-3 | № 340-3 | пр. р. Кичи-Узенгикууш | | СЗ | 0.6 | 0.2 | 4140 | 4550 | 77,885822 | 41,434729 |
| 340 | № 340 | Кичи-Узенгикууш | кар. | Ю | 0.7 | 0.3 | 4300 | 4660 | 77,876151 | 41,437572 |

## ОСНОВНЫЕ СВЕДЕНИЯ О ЛЕДНИКАХ

| № ледника по схеме | Название | Название реки, вытекающей из ледника | Морфологи-ческий тип | Общая экспо-зиция | Наиболь-шая длина, км | Площадь, км$^2$ | Высота низшей точки конца ледника | Высота высшей точки ледника | Координаты центра (WGS 84) | |
|---|---|---|---|---|---|---|---|---|---|---|
| | | | | | | | | | долгота | широта |
| 342 | № 342 | пр. р. Кичи-Узенгикууш | пл. верш. | Ю | 0.4 | 0.2 | 4130 | 4350 | 77,934122 | 41,459596 |
| 5 ледников | | | | | | 1.4 | | | | |
| Кроме того, в бассейне р. Кичи-Узенгикууш имеется 5 ледников размерами менее 0.1 км$^2$ каждый, общей площадью 0.2 км$^2$. | | | | | | | | | | |
| Итого 10 ледников | | | | | | 1.6 | | | | |
| По каталогу ледников СССР (Том 14, Выпуск 2, Часть 10) в данном бассейне имелось 10 ледников, общей площадью 3.1 км$^2$, в том числе: 4 ледника размерами более 0.1 км$^2$ каждый, общей площадью 2.7 км$^2$ и 6 ледников размерами менее 0.1 км$^2$ каждый, общей площадью 0.4 км$^2$. | | | | | | | | | | |
| | | | | | | | | | | |
| Бассейн р. Ичкесу (реки Кичи-Узенгикууш, Чон-Узенгикууш, Кокшаал) | | | | | | | | | | |
| 347 | № 347 | пр. р. Ичкесу | кар.-дол. | З | 1.5 | 2.4 | 3990 | 4690 | 78,231975 | 41,405643 |
| 347-1 | № 347-1 | пр. р. Ичкесу | | СЗ | 0.7 | 0.1 | 4230 | 4590 | 78,218878 | 41,399311 |
| 347-2 | № 347-2 | пр. р. Ичкесу | | СЗ | 0.6 | 0.6 | 4120 | 4480 | 78,206946 | 41,397357 |
| 3 ледника | | | | | | 3.1 | | | | |
| Кроме того, в бассейне р. Ичкесу имеется 3 ледника размерами менее 0.1 км$^2$ каждый, общей площадью 0.1 км$^2$. | | | | | | | | | | |
| Итого 6 ледников | | | | | | 3.2 | | | | |
| По каталогу ледников СССР (Том 14, Выпуск 2, Часть 10) в данном бассейне имелось 4 ледника, общей площадью 2.3 км$^2$. | | | | | | | | | | |
| | | | | | | | | | | |
| Бассейн р. Кичи-Терек (реки Чон-Узенгикууш, Кокшаал) | | | | | | | | | | |
| 348-1 | № 348-1 | пр. р. Кичи-Терек | | З | 2.9 | 2.0 | 4090 | 4650 | 78,25249 | 41,38404 |
| 348-2 | № 348-2 | пр. р. Кичи-Терек | | С | 0.5 | 0.3 | 4110 | 4490 | 78,211276 | 41,375951 |
| 348 | № 348 | Кичи-Терек | дол. | СЗ | 1.6 | 0.7 | 4100 | 4580 | 78,311434 | 41,36888 |
| 349 | № 349 | пр. р. Кичи-Терек | пл. верш. | СЗ | 1.0 | 0.8 | 4060 | 4580 | 78,299849 | 41,364808 |
| 350 | № 350 | пр. р. Кичи-Терек | кар. | С | 1.1 | 0.8 | 4010 | 4600 | 78,288625 | 41,355884 |
| 350-1 | № 350-1 | пр. р. Кичи-Терек | | С | 1.0 | 0.5 | 4140 | 4600 | 78,27189 | 41,351188 |

## ОСНОВНЫЕ СВЕДЕНИЯ О ЛЕДНИКАХ

| № ледника по схеме | Название | Название реки, вытекающей из ледника | Морфологи-ческий тип | Общая экспо-зиция | Наиболь-шая длина, км | Площадь, км$^2$ | Высота низшей точки конца ледника | Высота высшей точки ледника | Координаты центра (WGS 84) | |
|---|---|---|---|---|---|---|---|---|---|---|
| | | | | | | | | | долгота | широта |
| 350-2 | № 350-2 | пр. р. Кичи-Терек | | С | 0.9 | 0.3 | 4040 | 4550 | 78,264026 | 41,35016 |
| 350-3 | № 350-3 | пр. р. Кичи-Терек | | СЗ | 0.7 | 0.2 | 4100 | 4590 | 78,256681 | 41,348871 |
| 350-4 | № 350-4 | пр. р. Кичи-Терек | | СЗ | 0.5 | 0.1 | 4250 | 4560 | 78,252751 | 41,345714 |
| 9 ледников | | | | | | 5.7 | | | | |
| Кроме того, в бассейне р. Кичи-Терек имеется 2 ледника размерами менее 0.1 км$^2$ каждый, общей площадью 0.1 км$^2$. | | | | | | | | | | |
| Итого 11 ледников | | | | | | 5.8 | | | | |
| По каталогу ледников СССР (Том 14, Выпуск 2, Часть 10) в данном бассейне имелось 3 ледника, общей площадью 2.9 км$^2$. | | | | | | | | | | |
| | | | | | | | | | | |
| Бассейн р. Чон-Терек (реки Чон-Узенгикууш, Кокшаал) | | | | | | | | | | |
| 351 | № 351 | пр. р. Чон-Терек | кар. | В | 0.7 | 0.2 | 4070 | 4380 | 78,327868 | 41,365101 |
| 352 | № 352 | Чон-Терек | кар. | З | 0.8 | 0.3 | 4080 | 4450 | 78,379936 | 41,37404 |
| 353 | № 353 | пр. р. Чон-Терек | дол. | З | 0.8 | 0.3 | 4130 | 4480 | 78,375488 | 41,362638 |
| 354 | № 354 | пр. р. Чон-Терек | дол. | ЮЗ | 0.5 | 0.1 | 4180 | 4440 | 78,392053 | 41,350194 |
| 355 | № 355 | пр. р. Чон-Терек | пл. в. | З | 1.7 | 1.0 | 4070 | 4700 | 78,399344 | 41,306795 |
| 355-1 | № 355-1 | пр. р. Чон-Терек | | СЗ | 0.5 | 0.2 | 4190 | 4520 | 78,391737 | 41,316942 |
| 356-1 | № 356-1 | пр. р. Чон-Терек | | СЗ | 0.6 | 0.2 | 4200 | 4520 | 78,38896 | 41,310465 |
| 356 | № 356 | пр. р. Чон-Терек | кар. | З | 1.5 | 0.7 | 4050 | 4690 | 78,38411 | 41,305295 |
| 357 | № 357 | пр. р. Чон-Терек | дол. | З | 0.8 | 0.3 | 4220 | 4620 | 78,380091 | 41,294145 |
| 358 | № 358 | пр. р. Чон-Терек | кар.-дол. | З | 0.9 | 0.4 | 4220 | 4710 | 78,380827 | 41,285094 |
| 359 | № 359 | пр. р. Чон-Терек | дол. | СЗ | 2.2 | 1.0 | 4040 | 4720 | 78,376417 | 41,279042 |
| 360 | № 360 | пр. р. Чон-Терек | дол. | СЗ | 2.8 | 1.6 | 4060 | 4800 | 78,365886 | 41,268455 |
| 361 | № 361 | пр. р. Чон-Терек | дол. | З | 1.8 | 1.2 | 4070 | 4680 | 78,339581 | 41,273044 |
| 361-1 | № 361-1 | пр. р. Чон-Терек | | С | 0.4 | 0.1 | 4220 | 4570 | 78,311677 | 41,283441 |

## ОСНОВНЫЕ СВЕДЕНИЯ О ЛЕДНИКАХ

| № ледника по схеме | Название | Название реки, вытекающей из ледника | Морфологи-ческий тип | Общая экспо-зиция | Наиболь-шая длина, км | Площадь, км$^2$ | Высота низшей точки конца ледника | Высота высшей точки ледника | Координаты центра (WGS 84) | |
|---|---|---|---|---|---|---|---|---|---|---|
| | | | | | | | | | долгота | широта |
| 362 | № 362 | пр. р. Чон-Терек | пл. верш. | З | 1.1 | 0.3 | 4290 | 4620 | 78,336545 | 41,266025 |
| 363 | № 363 | пр. р. Чон-Терек | дол. | З | 1.0 | 0.6 | 4060 | 4560 | 78,323405 | 41,255335 |
| 364 | № 364 | пр. р. Чон-Терек | дол. | СЗ | 0.9 | 0.4 | 4030 | 4700 | 78,311057 | 41,254402 |
| 365 | № 365 | пр. р. Чон-Терек | дол. | СЗ | 0.7 | 0.4 | 4140 | 4610 | 78,3026 | 41,240178 |
| 366 | № 366 | пр. р. Чон-Терек | дол. | СЗ | 1.2 | 0.5 | 4280 | 4710 | 78,292039 | 41,237867 |
| 367 | № 367 | пр. р. Чон-Терек | дол. | З | 1.4 | 0.5 | 4120 | 4620 | 78,285376 | 41,229819 |
| 368 | № 368 | пр. р. Чон-Терек | дол. | С | 0.8 | 0.4 | 4150 | 4670 | 78,274519 | 41,221823 |
| 368-1 | № 368-1 | пр. р. Чон-Терек | | СВ | 0.6 | 0.1 | 4270 | 4610 | 78,260925 | 41,232052 |
| 369 | № 369 | пр. р. Чон-Терек | дол. | СЗ | 1.4 | 0.5 | 4160 | 4660 | 78,264652 | 41,218704 |
| 370 | № 370 | пр. р. Чон-Терек | пл. верш. | СЗ | 1.4 | 0.6 | 4130 | 4740 | 78,257466 | 41,207826 |
| 371 | № 371 | пр. р. Чон-Терек | пл. верш. | З | 1.6 | 0.8 | 4320 | 4960 | 78,259577 | 41,19825 |
| 371-1 | № 371-1 | пр. р. Чон-Терек | | СЗ | 0.6 | 0.2 | 4300 | 4660 | 78,254782 | 41,193073 |
| 372 | № 372 | пр. р. Чон-Терек | дол. | ЮЗ | 0.7 | 0.4 | 4470 | 4780 | 78,272016 | 41,195046 |
| 27 ледников | | | | | | 13.3 | | | | |
| Кроме того, в бассейне р. Чон-Терек имеется 12 ледников размерами менее 0.1 км$^2$ каждый, общей площадью 0.7 км$^2$. | | | | | | | | | | |
| Итого 39 ледников | | | | | | 14.0 | | | | |
| По каталогу ледников СССР (Том 14, Выпуск 2, Часть 10) в данном бассейне имелось 34 ледника, общей площадью 33.0 км$^2$, в том числе: 22 ледника размерами более 0.1 км$^2$ каждый, общей площадью 32.0 км$^2$ и 12 ледников размерами менее 0.1 км$^2$ каждый, общей площадью 1.0 км$^2$. | | | | | | | | | | |
| Всего по бассейну р. Чон-Узенгикууш имеется 418 ледников общей площадью 357.6 км$^2$, в том числе: 279 ледников размерами более 0.1 км$^2$, общей площадью 349.9 км$^2$ и 139 ледников размерами менее 0.1 км$^2$, общей площадью 7.7 км$^2$.<br>По каталогу ледников СССР (Том 14, Выпуск 2, Часть 10) по бассейну р. Чон-Узенгикууш имелось 335 ледников, общей площадью 400.6 км$^2$, в том числе: 234 ледника размерами более 0.1 км$^2$ каждый, общей площадью 393.5 км$^2$ и 101 ледник размерами менее 0.1 км$^2$ каждый, общей площадью 7.1 км$^2$. | | | | | | | | | | |

## ОСНОВНЫЕ СВЕДЕНИЯ О ЛЕДНИКАХ

| № ледника по схеме | Название | Название реки, вытекающей из ледника | Морфологи-ческий тип | Общая экспо-зиция | Наиболь-шая длина, км | Площадь, км$^2$ | Высота низшей точки конца ледника | Высота высшей точки ледника | Координаты центра (WGS 84) | |
|---|---|---|---|---|---|---|---|---|---|---|
| | | | | | | | | | долгота | широта |
| **Всего по бассейну р. Кокшаал имеется 698 ледников общей площадью 575.5 км$^2$, в том числе: 477 ледников размерами более 0.1 км$^2$, общей площадью 563.0 км$^2$ и 221 ледник размерами менее 0.1 км$^2$, общей площадью 12.5 км$^2$.<br>По каталогу ледников СССР (Том 14, Выпуск 2, Часть 10) по бассейну р. Кокшаал имелось 566 ледников, общей площадью 688.3 км$^2$, в том числе: 372 ледника размерами более 0.1 км$^2$ каждый, общей площадью 674.7 км$^2$ и 194 ледника размерами менее 0.1 км$^2$ каждый, общей площадью 13.6 км$^2$.** | | | | | | | | | | |
| | | | | | | | | | | |
| **БАССЕЙН ОЗ. ЧАТЫРКЁЛЬ** | | | | | | | | | | |
| **1** | **№ 1** | **Кокайгыр** | **дол.** | **ЮВ** | **0.7** | **0.2** | **4030** | **4340** | **75,562314** | **40,857593** |
| **2** | **№ 2** | **пр. р. Кокайгыр** | **дол.** | **ЮВ** | **0.9** | **0.6** | **4040** | **4400** | **75,579334** | **40,877832** |
| **3** | **№ 3** | **пр. р. Кокайгыр** | **дол.** | **ЮВ** | **2.3** | **1.1** | **4030** | **4630** | **75,60372** | **40,885118** |
| **3-1** | **№ 3-1** | **пр. р. Кокайгыр** | | **ЮВ** | **0.6** | **0.2** | **4120** | **4260** | **75,592008** | **40,885635** |
| **3-2** | **№ 3-2** | **пр. р. Кокайгыр** | | **СЗ** | **0.6** | **0.2** | **4120** | **4420** | **75,604864** | **40,877385** |
| **5 ледников** | | | | | | **2.3** | | | | |
| **Кроме того, в бассейне оз. Чатыркёль имеется 2 ледника размерами менее 0.1 км$^2$ каждый, общей площадью 0.1 км$^2$.** | | | | | | | | | | |
| **Итого 7 ледников** | | | | | | **2.4** | | | | |
| **По каталогу ледников СССР (Том 14, Выпуск 2, Часть 11) в данном бассейне имелось 9 ледников, общей площадью 3.2 км$^2$, в том числе: 3 ледника размерами более 0.1 км$^2$ каждый, общей площадью 2.8 км$^2$ и 6 ледников размерами менее 0.1 км$^2$ каждый, общей площадью 0.4 км$^2$.** | | | | | | | | | | |
| **Всего по бассейну оз. Чатыркёль имеется 7 ледников общей площадью 2.4 км$^2$, в том числе: 5 ледников размерами более 0.1 км$^2$, общей площадью 2.3 км$^2$ и 2 ледника размерами менее 0.1 км$^2$, общей площадью 0.1 км$^2$.<br>По каталогу ледников СССР (Том 14, Выпуск 2, Часть 11) по бассейну оз. Чатыркёль имелось 9 ледников, общей площадью 3.2 км$^2$, в том числе: 3 ледника размерами более 0.1 км$^2$ каждый, общей площадью 2.8 км$^2$ и 6 ледников размерами менее 0.1 км$^2$ каждый, общей площадью 0.4 км$^2$.** | | | | | | | | | | |

# Часть 12. Бассейн р. Чаткал

## СХЕМЫ РАСПОЛОЖЕНИЯ ЛЕДНИКОВ

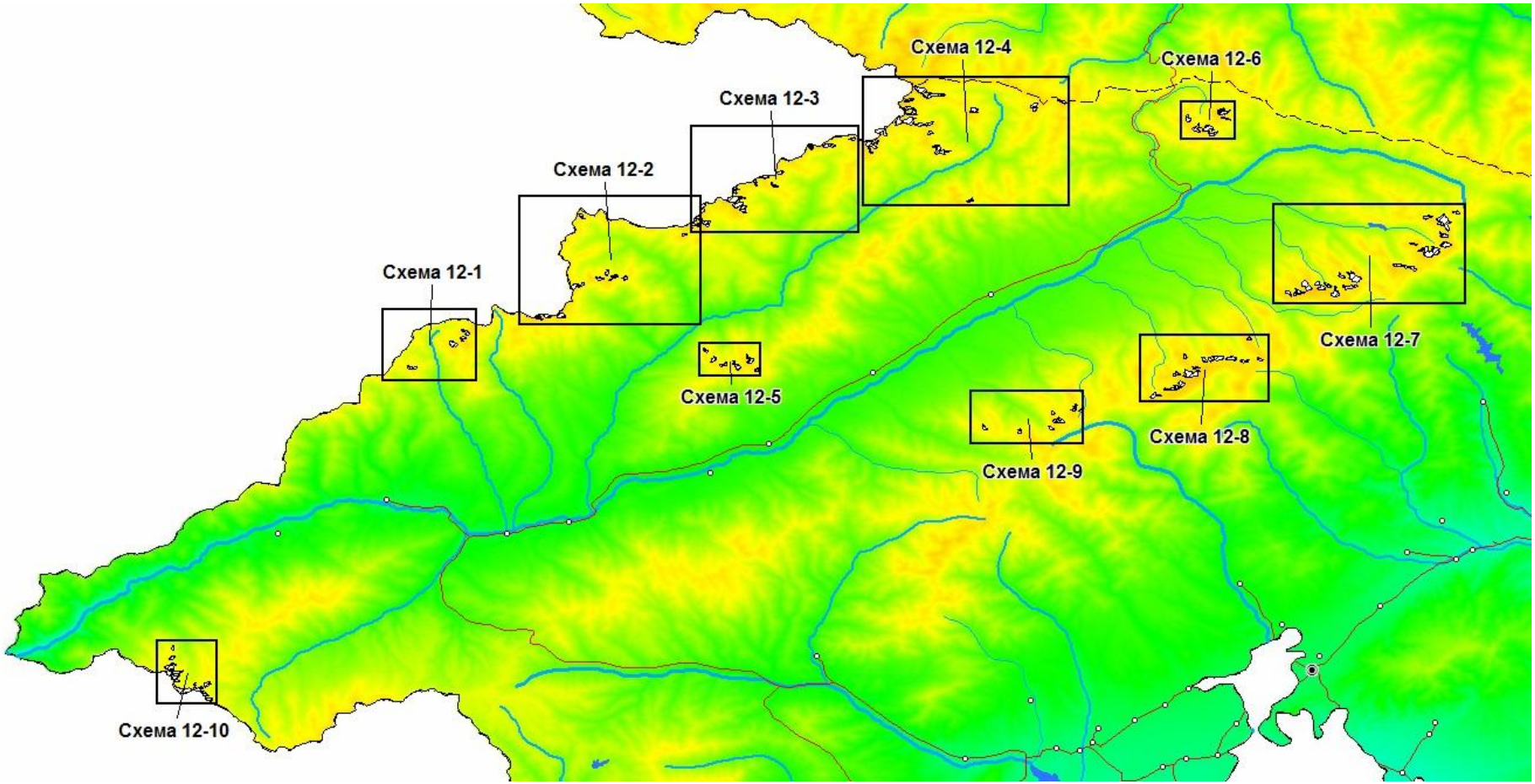


Схема 12. Схемы расположения ледниковых районов в бассейне р. Чаткал.

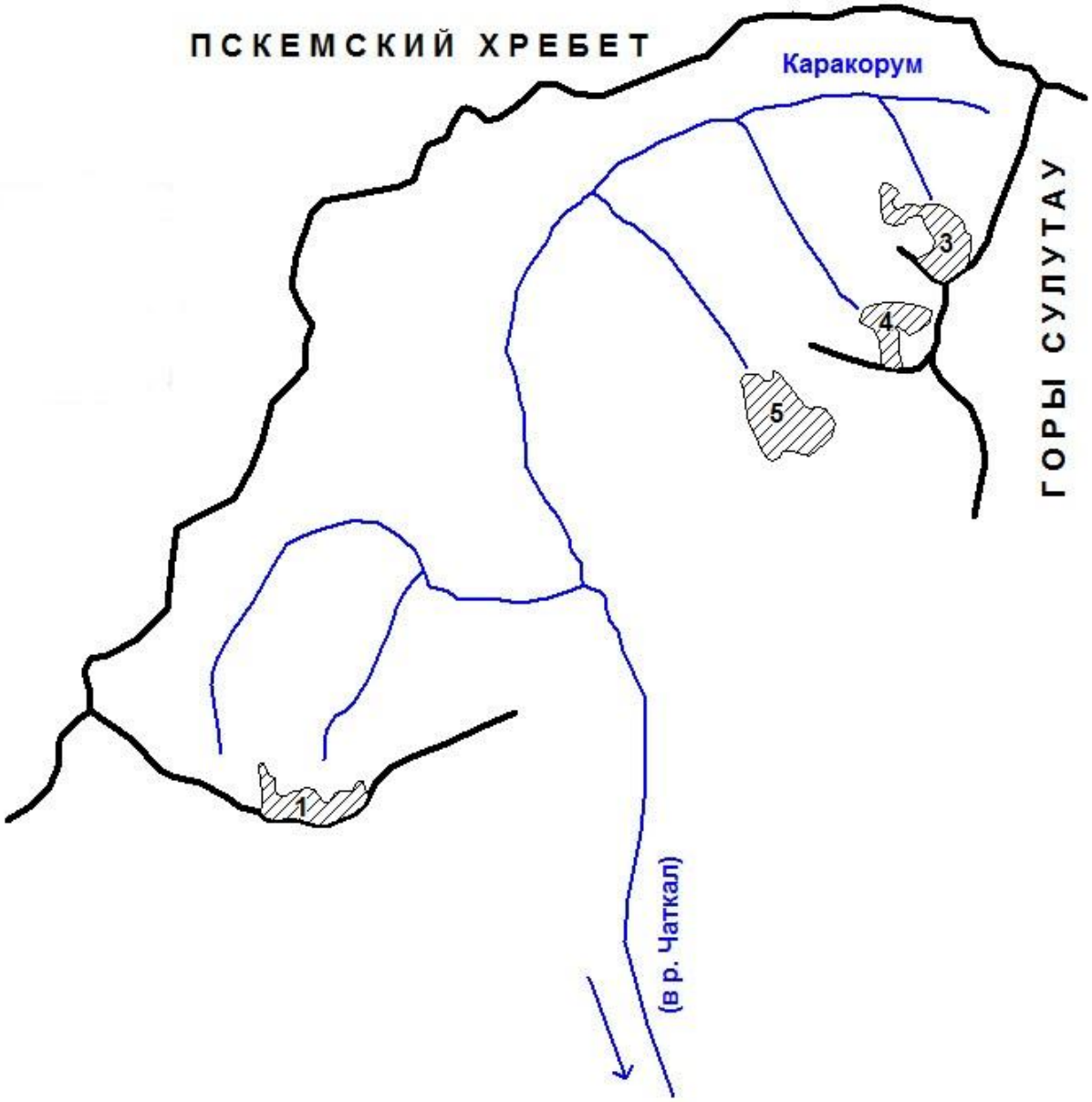


Схема 12-1. Схема расположения ледников в бассейне р. Каракорум.
Условные обозначения см. на схеме 1-1.

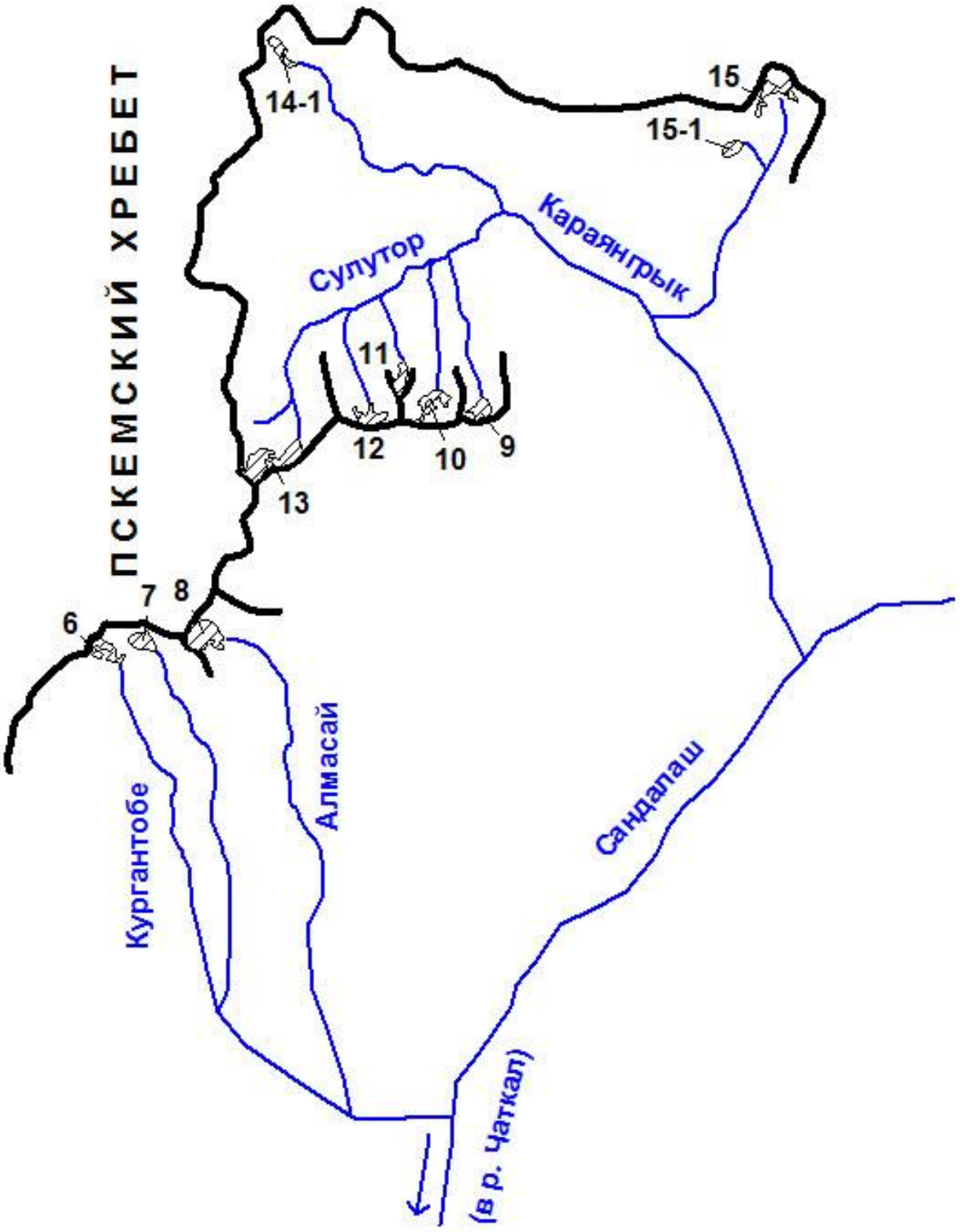


Схема 12-2. Схема расположения ледников в бассейнах рек Кургантобе и Караянгрык. Условные обозначения см. на схеме 1-1.

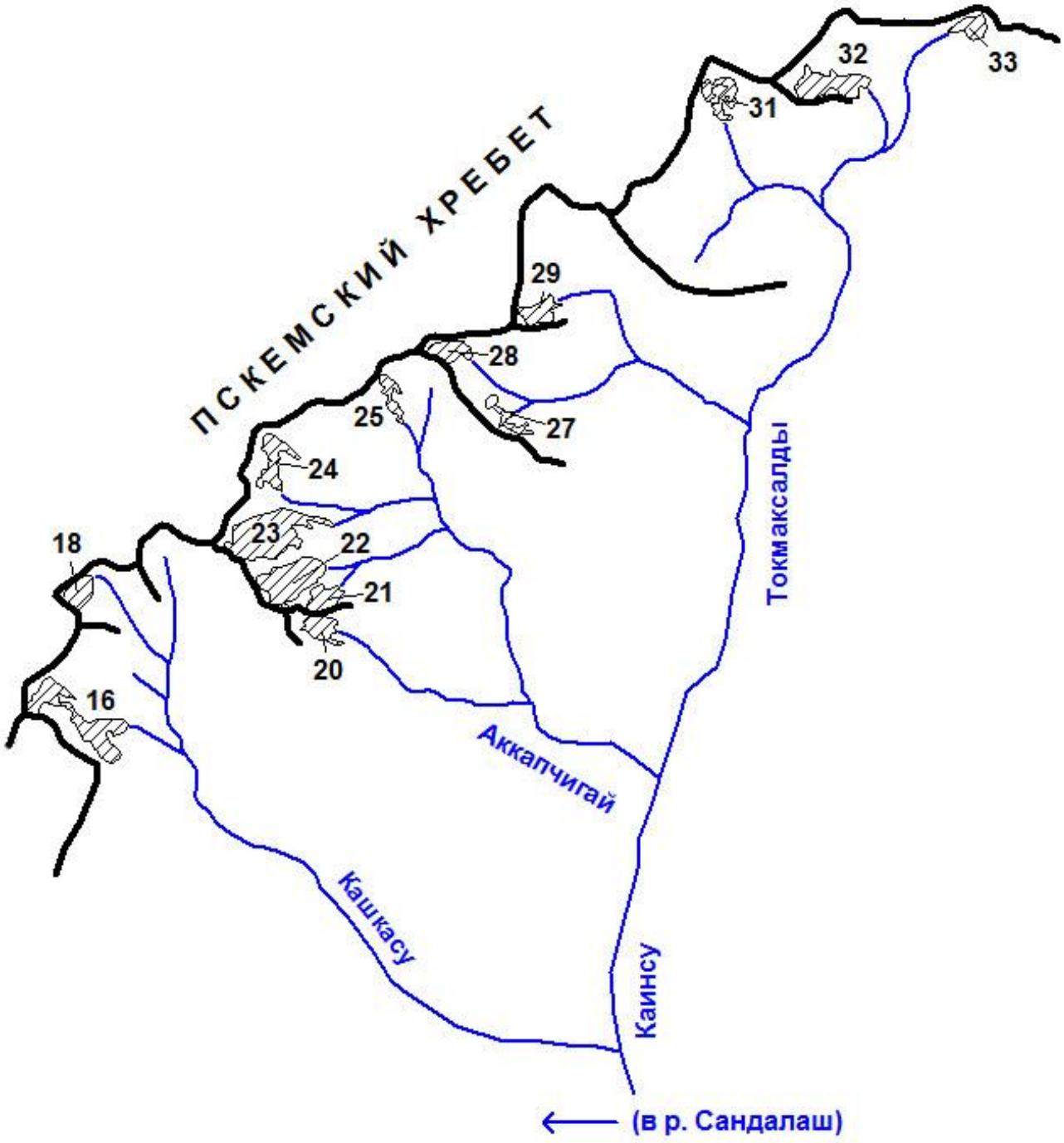


Схема 12-3. Схема расположения ледников в бассейне р. Каинсу.
Условные обозначения см. на схеме 1-1.

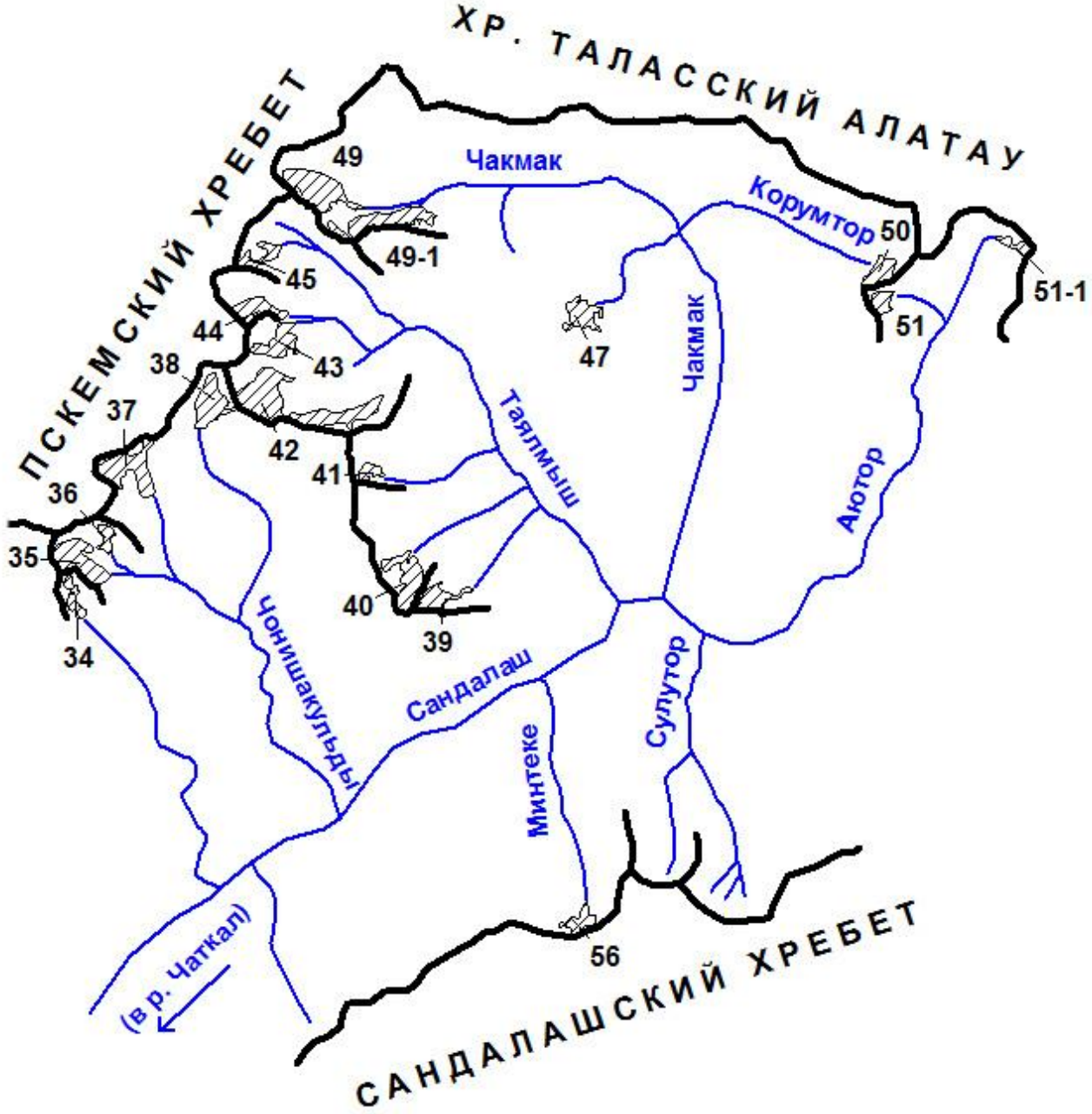


Схема 12-4. Схема расположения ледников в бассейне верховий р. Сандалаш.
Условные обозначения см. на схеме 1-1.

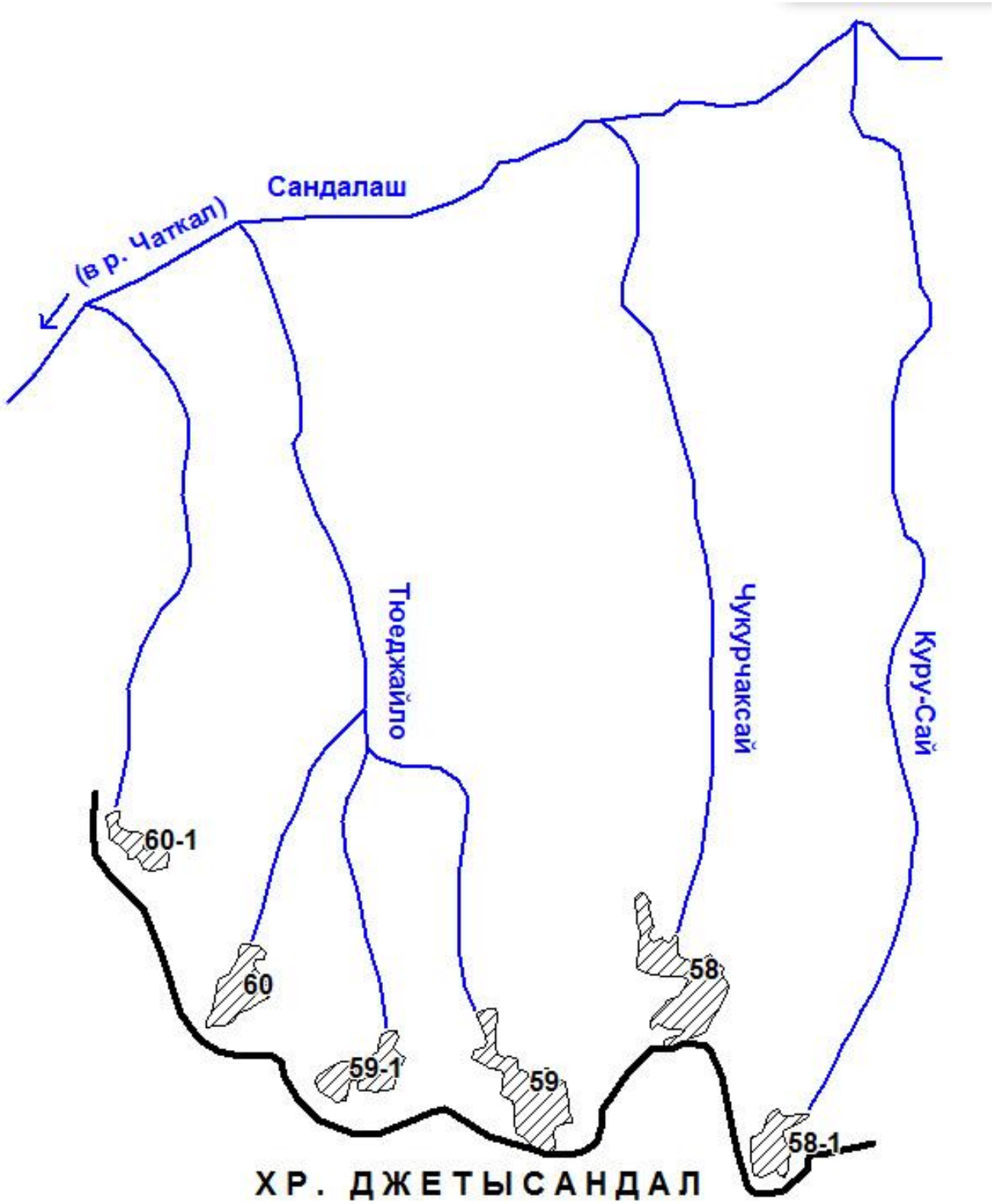


Схема 12-5. Схема расположения ледников в бассейнах рек Куру-Сай, Чукурчаксай, Тюеджайло и Безымянная.
Условные обозначения см. на схеме 1-1.

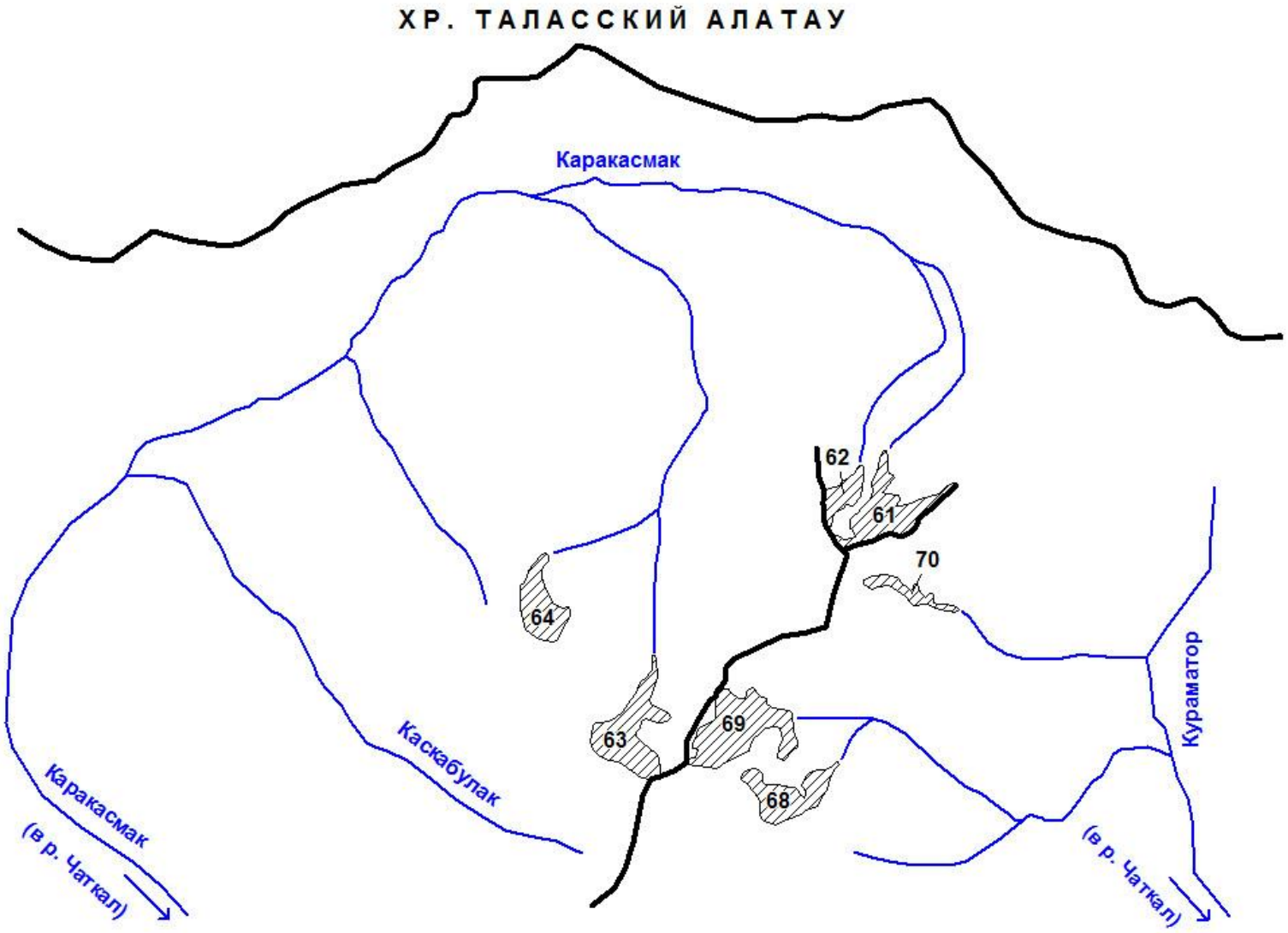


Схема 12-6. Схема расположения ледников в бассейнах рек Каракасмак и Кураматор.
Условные обозначения см. на схеме 1-1.

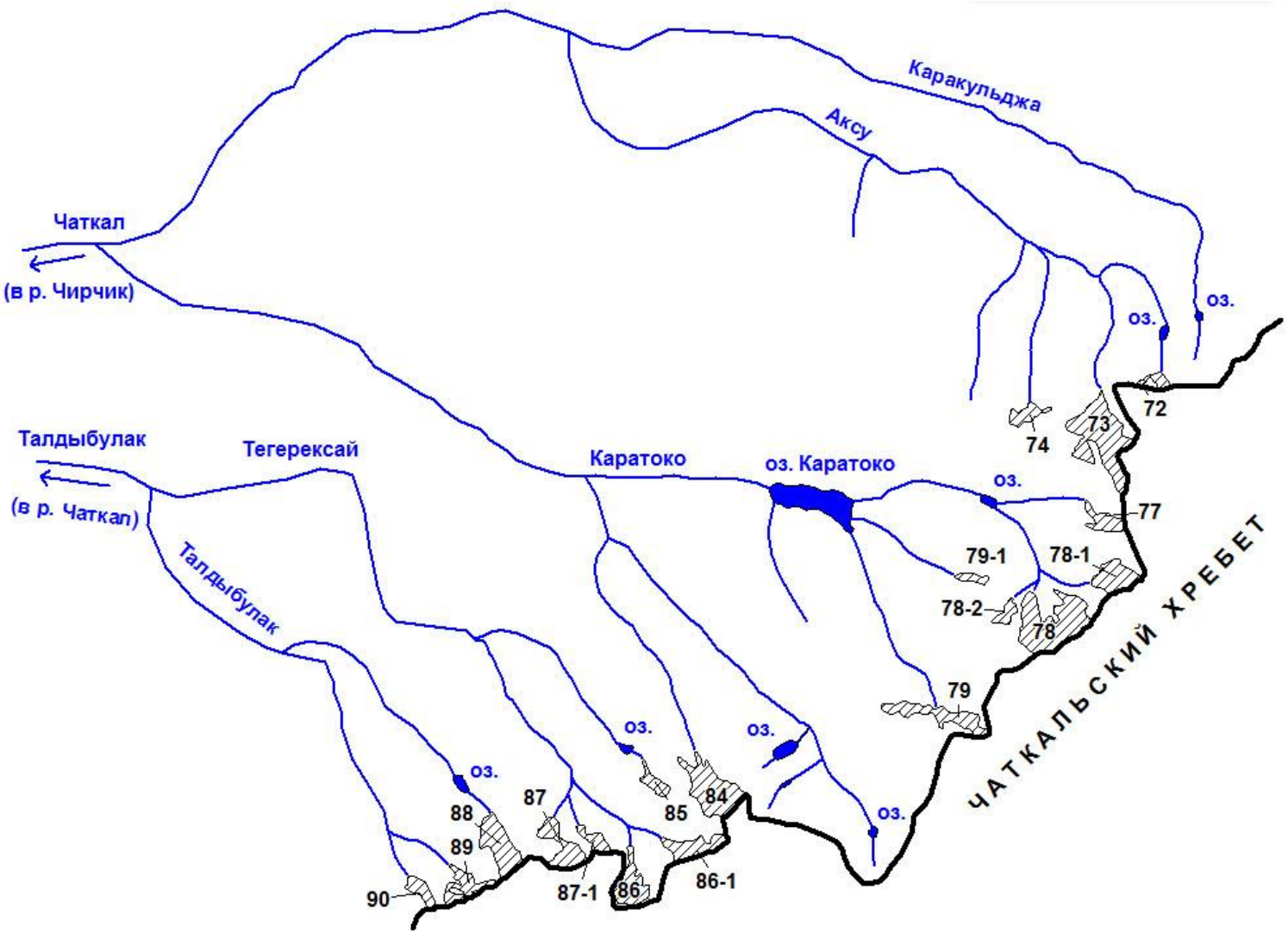


Схема 12-7. Схема расположения ледников в бассейнах рек Каракульджа, Аксу, Каратоко и Талдыбулак. Условные обозначения см. на схеме 1-1.

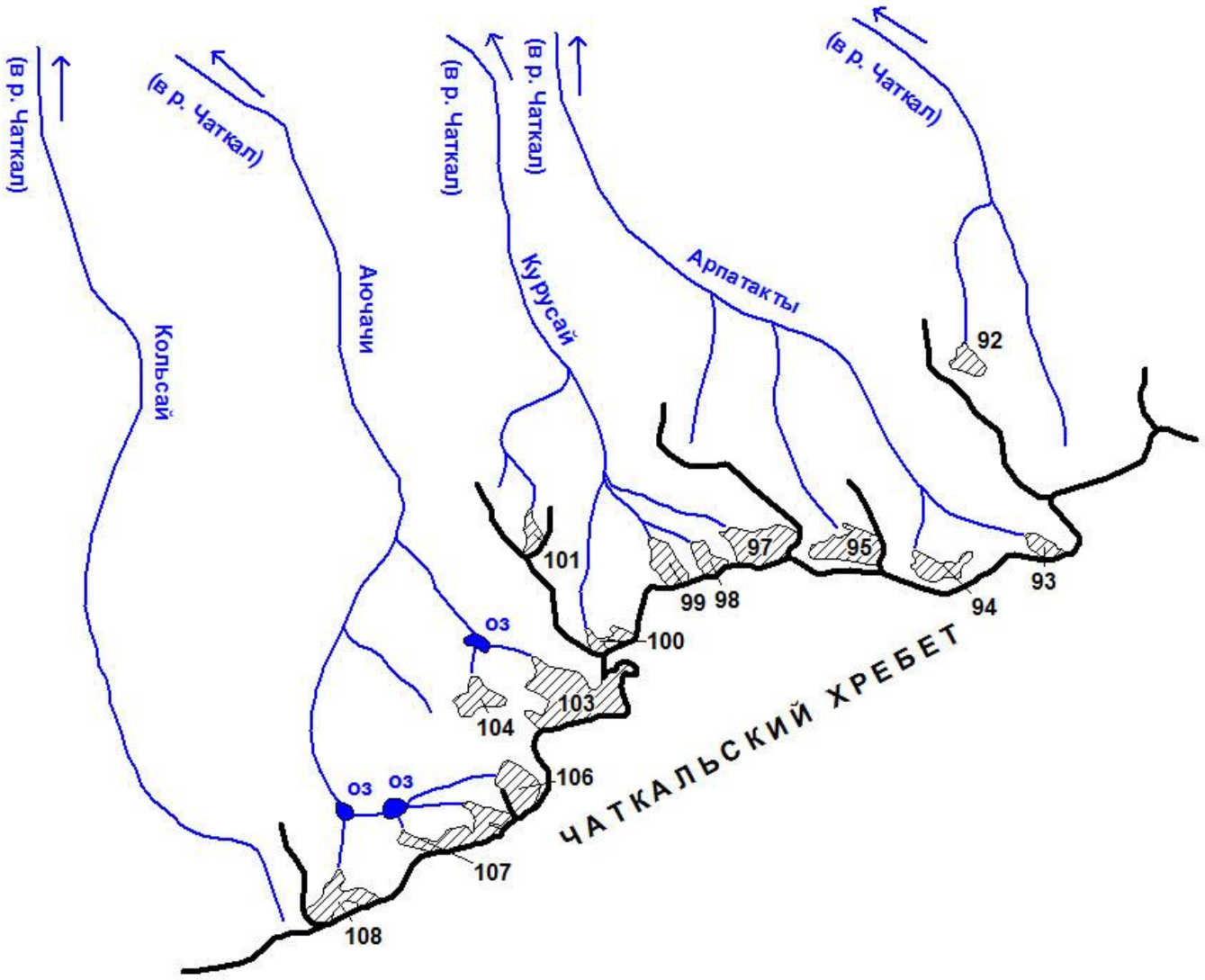


Схема 12-8. Схема расположения ледников в бассейнах рек Арпатокты и Аючачи.
Условные обозначения см. на схеме 1-1.

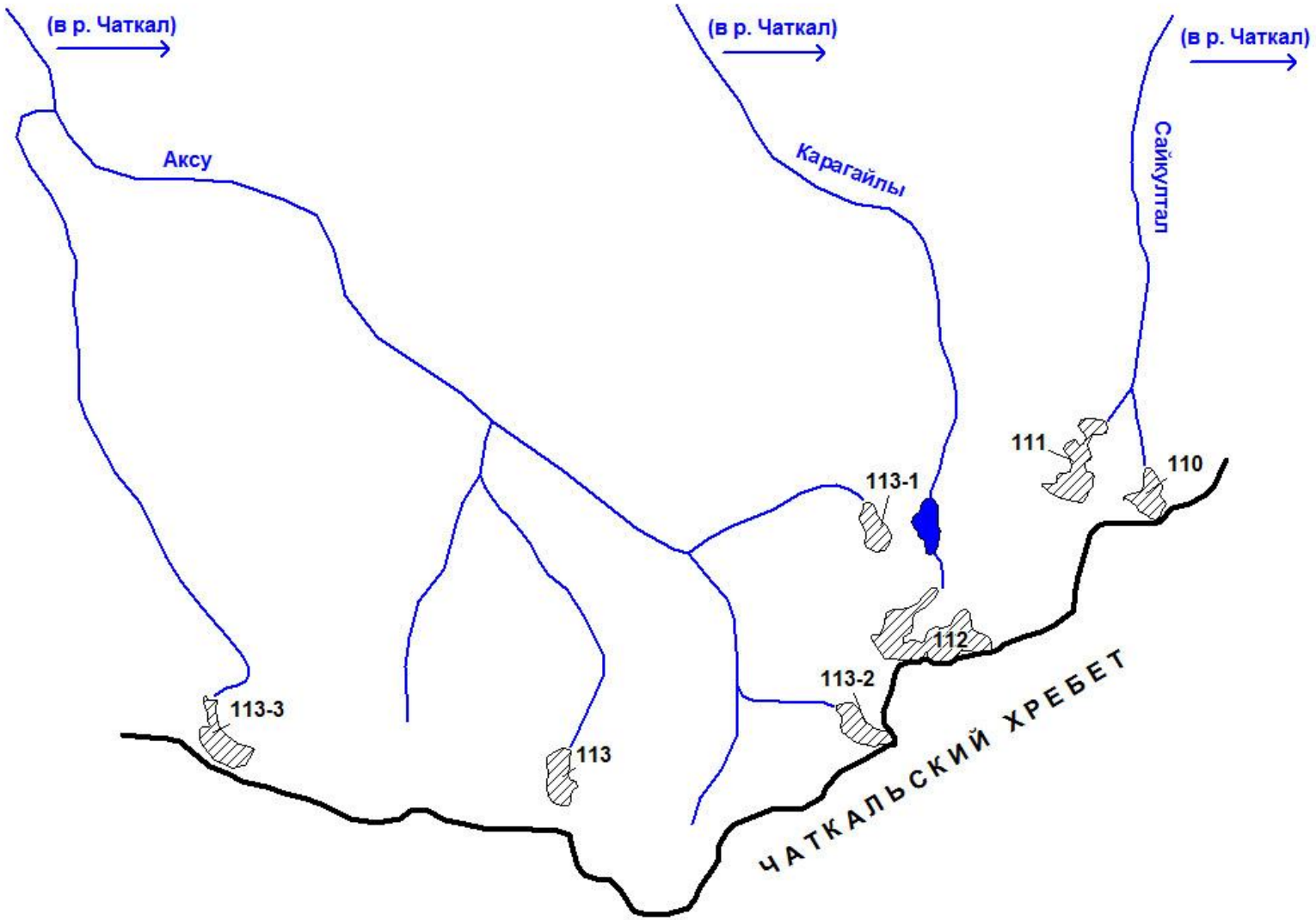


Схема 12-9. Схема расположения ледников в бассейнах рек Сайкултал, Карагайлы и Аксу.
Условные обозначения см. на схеме 1-1.

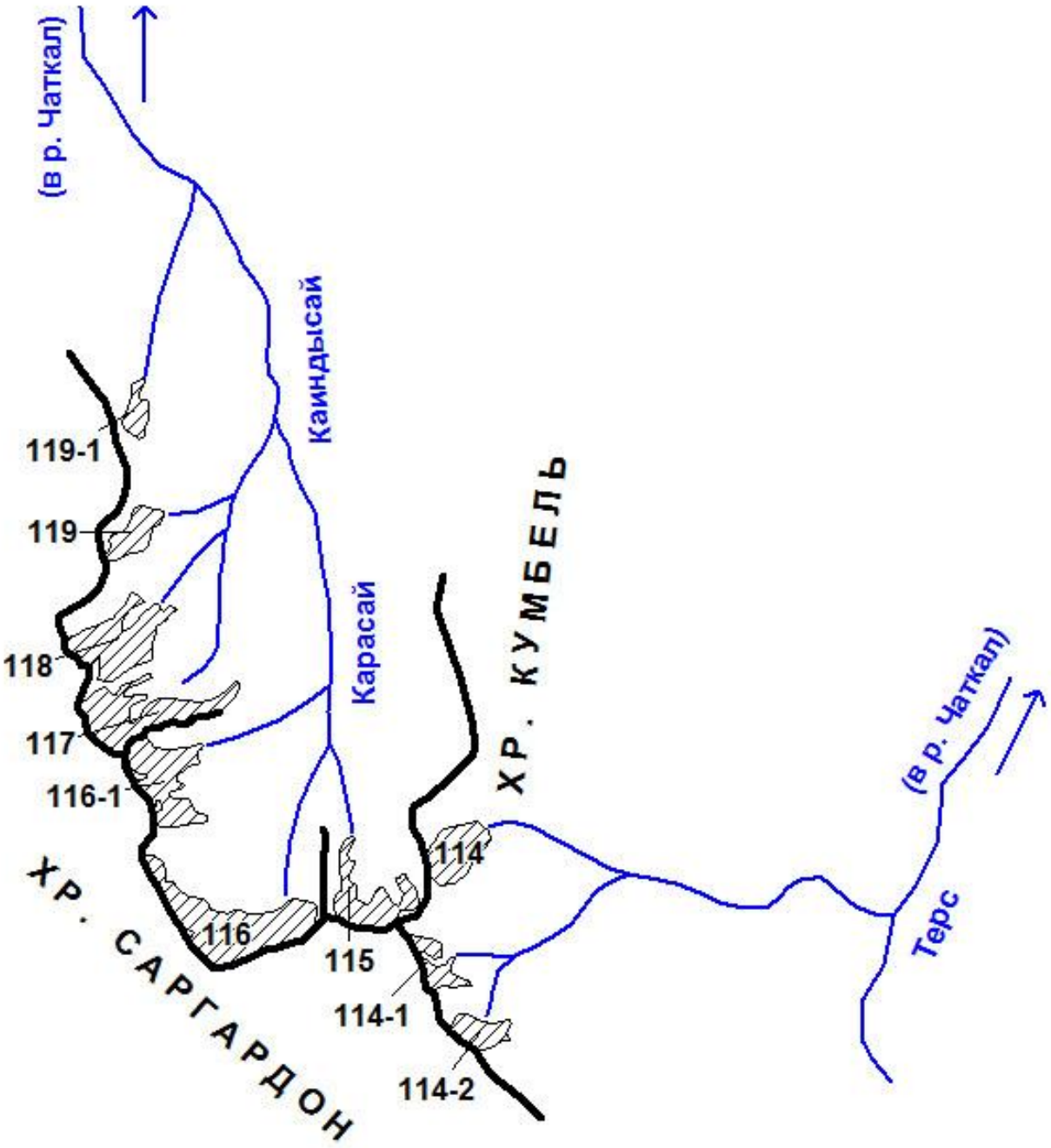


Схема 12-10. Схема расположения ледников в бассейнах рек Терс и Каиндысай.
Условные обозначения см. на схеме 1-1.

# ОСНОВНЫЕ ТАБЛИЦЫ КАТАЛОГА ЛЕДНИКОВ

## ОСНОВНЫЕ СВЕДЕНИЯ О ЛЕДНИКАХ

| № ледника по схеме | Название | Название реки, вытекающей из ледника | Морфологи-ческий тип | Общая экспо-зиция | Наиболь-шая длина, км | Площадь, км$^2$ | Высота низшей точки конца ледника | Высота высшей точки ледника | Координаты центра (WGS 84) | |
|---|---|---|---|---|---|---|---|---|---|---|
| | | | | | | | | | долгота | широта |
| **БАССЕЙН Р. ЧАТКАЛ** | | | | | | | | | | |
| **Бассейн р. Каракорум (реки Чаткал, Чирчик) - Юго-восточный склон Пскемского хребта** | | | | | | | | | | |
| 1 | № 1 | пр. р. Каракорум | вис. | С | 0.5 | 0.2 | 3510 | 3710 | 70,661674 | 41,861469 |
| 3 | № 3 | пр. р. Каракорум | асимм. кар. | С | 0.7 | 0.3 | 3540 | 3850 | 70,727909 | 41,903713 |
| 4 | № 4 | пр. р. Каракорум | асимм. кар. | СЗ | 0.6 | 0.2 | 3600 | 3860 | 70,72256 | 41,8957 |
| 5 | № 5 | пр. р. Каракорум | прискл. | С | 0.9 | 0.4 | 3550 | 3890 | 70,711271 | 41,889789 |
| 4 ледника | | | | | | 1.1 | | | | |
| Кроме того, в бассейне р. Каракорум имеется 5 ледников размерами менее 0.1 км$^2$ каждый, общей площадью 0.3 км$^2$. | | | | | | | | | | |
| Итого 9 ледников | | | | | | 1.4 | | | | |
| По каталогу ледников СССР (Том 14, Выпуск 1, Часть 2) в данном бассейне имелось 5 ледников, общей площадью 2.1 км$^2$. | | | | | | | | | | |
| | | | | | | | | | | |
| **Бассейн р. Кургантобе (реки Сандалаш, Чаткал, Чирчик) - Юго-восточный склон Пскемского хребта** | | | | | | | | | | |
| 6 | № 6 | Кургантобе | кар. | ЮВ | 0.8 | 0.2 | 3770 | 4100 | 70,810682 | 41,92123 |
| 7 | № 7 | пр. р. Кургантобе | кар. | ЮВ | 0.7 | 0.2 | 3820 | 4010 | 70,823997 | 41,92317 |
| 8 | № 8 | Алмасай | кар. | ЮВ | 1.0 | 0.4 | 3680 | 4050 | 70,841265 | 41,92425 |
| 3 ледника | | | | | | 0.8 | | | | |
| Кроме того, в бассейне р. Кургантобе имеется 2 ледника размерами менее 0.1 км$^2$ каждый, общей площадью 0.1 км$^2$. | | | | | | | | | | |
| Итого 5 ледников | | | | | | 0.9 | | | | |
| По каталогу ледников СССР (Том 14, Выпуск 1, Часть 2) в данном бассейне имелось 4 ледника, общей площадью 0.9 км$^2$, в том числе: 3 ледника размерами более 0.1 км$^2$ каждый, общей площадью 0.9 км$^2$ и 1 ледник размером менее 0.1 км$^2$. | | | | | | | | | | |
| | | | | | | | | | | |

## ОСНОВНЫЕ СВЕДЕНИЯ О ЛЕДНИКАХ

| № ледника по схеме | Название | Название реки, вытекающей из ледника | Морфологи-ческий тип | Общая экспо-зиция | Наиболь-шая длина, км | Площадь, км$^2$ | Высота низшей точки конца ледника | Высота высшей точки ледника | Координаты центра (WGS 84) | |
|---|---|---|---|---|---|---|---|---|---|---|
| | | | | | | | | | долгота | широта |
| **Бассейн р. Караянгрык (реки Сандалаш, Чаткал, Чирчик) - Юго-восточный склон Пскемского хребта** | | | | | | | | | | |
| 9 | № 9 | пр. р. Сулутор | кар. | С | 0.6 | 0.2 | 3440 | 3620 | 70,918426 | 41,969435 |
| 10 | № 10 | пр. р. Сулутор | кар. | С | 1.1 | 0.2 | 3350 | 3860 | 70,904988 | 41,970561 |
| 11 | № 11 | пр. р. Сулутор | вис. | С | 0.8 | 0.2 | 3410 | 3800 | 70,896688 | 41,976148 |
| 12 | № 12 | пр. р. Сулутор | кар. | СЗ | 0.6 | 0.2 | 3560 | 3790 | 70,888362 | 41,969148 |
| 13 | № 13 | Сулутор | кар.-дол. | СЗ, С | 1.7 | 0.5 | 3470 | 3990 | 70,8606 | 41,959805 |
| 14-1 | № 14-1 | пр. р. Караянгрык | | ЮВ | 0.9 | 0.2 | 3580 | 3780 | 70,866056 | 42,044296 |
| 15-1 | № 15-1 | пр. р. Караянгрык | | СВ | 0.5 | 0.1 | 3770 | 3990 | 70,99029 | 42,022052 |
| 15 | № 15 | Караянгрык | кар. | СВ | 0.4 | 0.2 | 3770 | 3970 | 70,998675 | 42,032325 |
| 8 ледников | | | | | | 1.8 | | | | |
| Кроме того, в бассейне р. Караянгрык имеется 7 ледников размерами менее 0.1 км$^2$ каждый, общей площадью 0.4 км$^2$. | | | | | | | | | | |
| Итого 15 ледников | | | | | | 2.2 | | | | |
| По каталогу ледников СССР (Том 14, Выпуск 1, Часть 2) в данном бассейне имелось 7 ледников, общей площадью 2.6 км$^2$. | | | | | | | | | | |
| | | | | | | | | | | |
| **Бассейн р. Кашкасу (реки Каинсу, Сандалаш, Чаткал, Чирчик) - Юго-восточный склон Пскемского хребта** | | | | | | | | | | |
| 16 | № 16 | пр. р. Кашкасу | кар. | ЮВ, В | 0.8 | 0.6 | 3460 | 4130 | 71,011484 | 42,038158 |
| 18 | № 18 | Кашкасу | кар.-вис. | СВ | 0.7 | 0.2 | 3760 | 4020 | 71,012288 | 42,056991 |
| 2 ледника | | | | | | 0.8 | | | | |
| Кроме того, в бассейне р. Кашкасу имеется 4 ледника размерами менее 0.1 км$^2$ каждый, общей площадью 0.3 км$^2$. | | | | | | | | | | |
| Итого 6 ледников | | | | | | 1.1 | | | | |
| По каталогу ледников СССР (Том 14, Выпуск 1, Часть 2) в данном бассейне имелось 5 ледников, общей площадью 1.1 км$^2$, в том числе: 4 ледника размерами более 0.1 км$^2$ каждый, общей площадью 1.1 км$^2$ и 1 ледник размером менее 0.1 км$^2$. | | | | | | | | | | |
| | | | | | | | | | | |

## ОСНОВНЫЕ СВЕДЕНИЯ О ЛЕДНИКАХ

| № ледника по схеме | Название | Название реки, вытекающей из ледника | Морфологи-ческий тип | Общая экспо-зиция | Наиболь-шая длина, км | Площадь, км$^2$ | Высота низшей точки конца ледника | Высота высшей точки ледника | Координаты центра (WGS 84) | |
|---|---|---|---|---|---|---|---|---|---|---|
| | | | | | | | | | долгота | широта |
| **Бассейн р. Каинсу (реки Сандалаш, Чаткал, Чирчик) - Юго-восточный склон Пскемского хребта** | | | | | | | | | | |
| 20 | № 20 | пр. р. Аккапчигай | кар. | ЮВ | 0.6 | 0.2 | 3570 | 3980 | 71,060835 | 42,050828 |
| 21 | № 21 | пр. р. Аккапчигай | вис. | СВ | 0.7 | 0.2 | 3540 | 3860 | 71,061648 | 42,055417 |
| 22 | № 22 | пр. р. Аккапчигай | кар.-дол. | В | 1.2 | 0.5 | 3570 | 4060 | 71,055014 | 42,057584 |
| 23 | № 23 | Аккапчигай | кар.-дол. | В | 1.9 | 0.8 | 3490 | 4080 | 71,052703 | 42,065202 |
| 24 | № 24 | пр. р. Аккапчигай | вис. | ЮВ | 1.0 | 0.3 | 3730 | 4000 | 71,051842 | 42,075831 |
| 25 | № 25 | пр. р. Аккапчигай | прискл. | ЮВ | 0.9 | 0.1 | 3630 | 3870 | 71,075736 | 42,08483 |
| 27 | № 27 | пр. р. Токмаксалды | вис. | СВ | 0.3 | 0.1 | 3530 | 3770 | 71,099152 | 42,082138 |
| 28 | № 28 | пр. р. Токмаксалды | кар. | В | 0.8 | 0.2 | 3680 | 3920 | 71,087243 | 42,091669 |
| 29 | № 29 | пр. р. Токмаксалды | кар.-вис. | В | 0.7 | 0.2 | 3580 | 3810 | 71,105907 | 42,097601 |
| 31 | № 31 | пр. р. Токмаксалды | вис. | СВ | 0.8 | 0.2 | 3670 | 3900 | 71,142843 | 42,128152 |
| 32 | № 32 | Токмаксалды | кар. | СВ | 1.3 | 0.4 | 3490 | 3840 | 71,165365 | 42,13036 |
| 33 | № 33 | пр. р. Токмаксалды | кар. | З | 0.7 | 0.1 | 3660 | 3870 | 71,192586 | 42,137835 |
| **12 ледников** | | | | | | **3.3** | | | | |
| **Кроме того, в бассейне р. Каинсу имеется 11 ледников размерами менее 0.1 км$^2$ каждый, общей площадью 0.6 км$^2$.** | | | | | | | | | | |
| **Итого 23 ледника** | | | | | | **3.9** | | | | |
| **По каталогу ледников СССР (Том 14, Выпуск 1, Часть 2) в данном бассейне имелось 14 ледников, общей площадью 3.9 км$^2$.** | | | | | | | | | | |
| | | | | | | | | | | |
| **Бассейн р. Сандалаш (реки Чаткал, Чирчик) - Южные отроги Пскемского хребта** | | | | | | | | | | |
| 34 | № 34 | пр. р. Сандалаш | вис. кар. | СВ | 0.5 | 0.1 | 3760 | 4020 | 71,214827 | 42,12427 |
| **1 ледник** | | | | | | **0.1** | | | | |
| **Кроме того, в бассейне р. Сандалаш имеется 2 ледника размерами менее 0.1 км$^2$ каждый, общей площадью 0.2 км$^2$.** | | | | | | | | | | |
| **Итого 3 ледника** | | | | | | **0.3** | | | | |

## ОСНОВНЫЕ СВЕДЕНИЯ О ЛЕДНИКАХ

| № ледника по схеме | Название | Название реки, вытекающей из ледника | Морфологи-ческий тип | Общая экспо-зиция | Наиболь-шая длина, км | Площадь, км$^2$ | Высота низшей точки конца ледника | Высота высшей точки ледника | Координаты центра (WGS 84) | |
|---|---|---|---|---|---|---|---|---|---|---|
| | | | | | | | | | долгота | широта |
| По каталогу ледников СССР (Том 14, Выпуск 1, Часть 2) в данном бассейне имелся 1 ледник площадью 0.1 км$^2$. | | | | | | | | | | |
| | | | | | | | | | | |
| Бассейн р. Чонишакульды (реки Сандалаш, Чаткал, Чирчик) - Юго-восточный склон Пскемского хребта | | | | | | | | | | |
| 35 | № 35 | пр. р. Чонишакульды | кар. | СВ | 1.2 | 0.6 | 3700 | 4070 | 71,216406 | 42,130263 |
| 36 | № 36 | пр. р. Чонишакульды | вис. | ЮВ | 0.6 | 0.1 | 3780 | 4120 | 71,222815 | 42,134539 |
| 37 | № 37 | Чонишакульды | кар.-дол. | Ю | 1.6 | 0.6 | 3540 | 4120 | 71,227995 | 42,147273 |
| 38 | № 38 | пр. р. Чонишакульды | кар. | СВ | 1.2 | 0.5 | 3680 | 3950 | 71,250337 | 42,159238 |
| 4 ледника | | | | | | 1.8 | | | | |
| Кроме того, в бассейне р. Чонишакульды имеется 5 ледников размерами менее 0.1 км$^2$ каждый, общей площадью 0.3 км$^2$. | | | | | | | | | | |
| Итого 9 ледников | | | | | | 2.1 | | | | |
| По каталогу ледников СССР (Том 14, Выпуск 1, Часть 2) в данном бассейне имелось 5 ледников, общей площадью 1.1 км$^2$, в том числе: 4 ледника размерами более 0.1 км$^2$ каждый, общей площадью 1.1 км$^2$ и 1 ледник размером менее 0.1 км$^2$. | | | | | | | | | | |
| | | | | | | | | | | |
| Бассейн р. Таялмыш (реки Сандалаш, Чаткал, Чирчик) - Юго-восточный склон Пскемского хребта | | | | | | | | | | |
| 39 | № 39 | пр. р. Таялмыш | кар.-дол. | В | 1.2 | 0.3 | 3380 | 3770 | 71,305134 | 42,122251 |
| 40 | № 40 | пр. р. Таялмыш | кар.-дол. | В | 1.2 | 0.5 | 3470 | 3820 | 71,295044 | 42,125156 |
| 41 | № 41 | пр. р. Таялмыш | вис. кар. | В | 0.6 | 0.1 | 3560 | 3860 | 71,28783 | 42,145303 |
| 42 | № 42 | Таялмыш | кар. | СВ | 1.3 | 1.3 | 3440 | 3860 | 71,261166 | 42,158712 |
| 43 | № 43 | пр. р. Таялмыш | кар. | С | 1.2 | 0.3 | 3640 | 4000 | 71,264966 | 42,169698 |
| 44 | № 44 | пр. р. Таялмыш | кар. | ЮВ | 1.2 | 0.3 | 3690 | 4060 | 71,261752 | 42,175142 |
| 45 | № 45 | пр. р. Таялмыш | кар. | В | 1.1 | 0.2 | 3800 | 4280 | 71,258797 | 42,185064 |
| 7 ледников | | | | | | 3.0 | | | | |
| Кроме того, в бассейне р. Таялмыш имеется 4 ледника размерами менее 0.1 км$^2$ каждый, общей площадью 0.2 км$^2$. | | | | | | | | | | |

## ОСНОВНЫЕ СВЕДЕНИЯ О ЛЕДНИКАХ

| № ледника по схеме | Название | Название реки, вытекающей из ледника | Морфологи-ческий тип | Общая экспо-зиция | Наиболь-шая длина, км | Площадь, км$^2$ | Высота низшей точки конца ледника | Высота высшей точки ледника | Координаты центра (WGS 84) | |
|---|---|---|---|---|---|---|---|---|---|---|
| | | | | | | | | | долгота | широта |
| **Итого 11 ледников** | | | | | | **3.2** | | | | |
| **По каталогу ледников СССР (Том 14, Выпуск 1, Часть 2) в данном бассейне имелось 8 ледников, общей площадью 4.2 км$^2$.** | | | | | | | | | | |
| | | | | | | | | | | |
| **Бассейн р. Чакмак (реки Сандалаш, Чаткал, Чирчик) - Юго-восточный склон Пскемского хребта** | | | | | | | | | | |
| **47** | **№ 47** | **пр. р. Чакмак** | **кар.** | **СВ** | **0.9** | **0.3** | **3530** | **3990** | **71,338557** | **42,172989** |
| **49-1** | **№ 49-1** | **пр. р. Чакмак** | | **С** | **0.5** | **0.6** | **3480** | **3910** | **71,29223** | **42,190305** |
| **49** | **№ 49** | **Чакмак** | **дол.** | **В** | **1.8** | **0.7** | **3680** | **4080** | **71,278227** | **42,19683** |
| **50** | **№ 50** | **Корумтор** | **прискл.** | **СЗ** | **0.8** | **0.3** | **3640** | **3930** | **71,413037** | **42,179148** |
| **4 ледника** | | | | | | **1.9** | | | | |
| **Кроме того, в бассейне р. Чакмак имеется 4 ледника размерами менее 0.1 км$^2$ каждый, общей площадью 0.3 км$^2$.** | | | | | | | | | | |
| **Итого 8 ледников** | | | | | | **2.2** | | | | |
| **По каталогу ледников СССР (Том 14, Выпуск 1, Часть 2) в данном бассейне имелось 4 ледника, общей площадью 2.9 км$^2$.** | | | | | | | | | | |
| | | | | | | | | | | |
| **Бассейн р. Аютор (реки Сандалаш, Чаткал, Чирчик) - Южный склон хр. Таласский Алатау** | | | | | | | | | | |
| **51** | **№ 51** | **пр. р. Аютор** | **вис.** | **В** | **0.6** | **0.2** | **3730** | **3910** | **71,41388** | **42,173508** |
| **51-1** | **№ 51-1** | **пр. р. Аютор** | | **СЗ** | **0.8** | **0.1** | **3720** | **4150** | **71,446419** | **42,182954** |
| **2 ледника** | | | | | | **0.3** | | | | |
| **Кроме того, в бассейне р. Аютор имеется 2 ледника размерами менее 0.1 км$^2$ каждый, общей площадью 0.1 км$^2$.** | | | | | | | | | | |
| **Итого 4 ледника** | | | | | | **0.4** | | | | |
| **По каталогу ледников СССР (Том 14, Выпуск 1, Часть 2) в данном бассейне имелся 1 ледник площадью 0.2 км$^2$.** | | | | | | | | | | |
| | | | | | | | | | | |
| **Бассейн р. Сулутор (реки Сандалаш, Чаткал, Чирчик) - Северо-западный склон Сандалашского хребта** | | | | | | | | | | |
| **нет ледников** | | | | | | **0.0** | | | | |

## ОСНОВНЫЕ СВЕДЕНИЯ О ЛЕДНИКАХ

| № ледника по схеме | Название | Название реки, вытекающей из ледника | Морфологи-ческий тип | Общая экспо-зиция | Наиболь-шая длина, км | Площадь, км$^2$ | Высота низшей точки конца ледника | Высота высшей точки ледника | Координаты центра (WGS 84) | |
|---|---|---|---|---|---|---|---|---|---|---|
| | | | | | | | | | долгота | широта |
| **Кроме того, в бассейне р. Сулутор имеется 4 ледника размерами менее 0.1 км$^2$ каждый, общей площадью 0.2 км$^2$.** | | | | | | | | | | |
| **Итого 4 ледника** | | | | | | **0.2** | | | | |
| **По каталогу ледников СССР (Том 14, Выпуск 1, Часть 2) в данном бассейне имелось 4 ледника, общей площадью 0.7 км$^2$.** | | | | | | | | | | |
| | | | | | | | | | | |
| **Бассейн р. Минтеке (реки Сандалаш, Чаткал, Чирчик) - Северо-западный склон Сандалашского хребта** | | | | | | | | | | |
| **56** | **№ 56** | **Минтеке** | **кар.** | **С** | **0.7** | **0.2** | **3430** | **3730** | **71,333817** | **42,063379** |
| **1 ледник** | | | | | | **0.2** | | | | |
| **Кроме того, в бассейне р. Минтеке имеется 2 ледника размерами менее 0.1 км$^2$ каждый, общей площадью 0.1 км$^2$.** | | | | | | | | | | |
| **Итого 3 ледника** | | | | | | **0.3** | | | | |
| **По каталогу ледников СССР (Том 14, Выпуск 1, Часть 2) в данном бассейне имелся 1 ледник площадью 0.6 км$^2$.** | | | | | | | | | | |
| | | | | | | | | | | |
| **Бассейн р. Куру-Сай (реки Сандалаш, Чаткал, Чирчик) - Северный склон хр. Джетысандал** | | | | | | | | | | |
| **58-1** | **№ 58-1** | **Куру-Сай** | | **СВ** | **0.7** | **0.1** | **3520** | **3710** | **71,078623** | **41,858541** |
| **1 ледник** | | | | | | **0.1** | | | | |
| **Кроме того, в бассейне р. Куру-Сай имеется 2 ледника размерами менее 0.1 км$^2$ каждый, общей площадью 0.1 км$^2$.** | | | | | | | | | | |
| **Итого 3 ледника** | | | | | | **0.2** | | | | |
| **По каталогу ледников СССР (Том 14, Выпуск 1, Часть 2) в данном бассейне не имелось ледников.** | | | | | | | | | | |
| | | | | | | | | | | |
| **Бассейн р. Чукурчаксай (реки Сандалаш, Чаткал, Чирчик) - Северный склон хр. Джетысандал** | | | | | | | | | | |
| **58** | **№ 58** | **Чукурчаксай** | **кар.** | **С** | **0.9** | **0.4** | **3460** | **3910** | **71,069357** | **41,871493** |
| **1 ледник** | | | | | | **0.4** | | | | |
| **По каталогу ледников СССР (Том 14, Выпуск 1, Часть 2) в данном бассейне имелся 1 ледник площадью 0.4 км$^2$.** | | | | | | | | | | |
| | | | | | | | | | | |

## ОСНОВНЫЕ СВЕДЕНИЯ О ЛЕДНИКАХ

| № ледника по схеме | Название | Название реки, вытекающей из ледника | Морфологи-ческий тип | Общая экспо-зиция | Наиболь-шая длина, км | Площадь, км$^2$ | Высота низшей точки конца ледника | Высота высшей точки ледника | Координаты центра (WGS 84) | |
|---|---|---|---|---|---|---|---|---|---|---|
| | | | | | | | | | долгота | широта |
| **Бассейн р. Тюеджайло (реки Сандалаш, Чаткал, Чирчик) - Северный склон хр. Джетысандал** | | | | | | | | | | |
| 59 | № 59 | Тюеджайло | кар. | С | 0.7 | 0.3 | 3380 | 3680 | 71,053318 | 41,863516 |
| 59-1 | № 59-1 | пр. р. Тюеджайло | | С | 0.5 | 0.2 | 3400 | 3550 | 71,035685 | 41,864866 |
| 60 | № 60 | пр. р. Тюеджайло | кар. | С | 0.8 | 0.2 | 3320 | 3650 | 71,025336 | 41,871136 |
| 3 ледника | | | | | | 0.7 | | | | |
| Кроме того, в бассейне р. Тюеджайло имеется 1 ледник размером менее 0.1 км$^2$. | | | | | | | | | | |
| Итого 4 ледника | | | | | | 0.7 | | | | |
| По каталогу ледников СССР (Том 14, Выпуск 1, Часть 2) в данном бассейне имелось 2 ледника, общей площадью 1.0 км$^2$. | | | | | | | | | | |
| | | | | | | | | | | |
| **Бассейн р. Безымянная (реки Сандалаш, Чаткал, Чирчик) - Северный склон хр. Джетысандал** | | | | | | | | | | |
| 60-1 | № 60-1 | Безымянная | | СЗ | 0.7 | 0.1 | 3380 | 3580 | 71,015958 | 41,881931 |
| 1 ледник | | | | | | 0.1 | | | | |
| По каталогу ледников СССР (Том 14, Выпуск 1, Часть 2) в данном бассейне не имелось ледников. | | | | | | | | | | |
| | | | | | | | | | | |
| **Бассейн р. Каракасмак (реки Чаткал, Чирчик) - Южный склон хр. Таласский Алатау** | | | | | | | | | | |
| 61 | № 61 | пр. р. Каракасмак | вис. | СВ | 1.2 | 0.4 | 3580 | 4110 | 71,642936 | 42,171478 |
| 62 | № 62 | пр. р. Каракасмак | вис. | С | 0.7 | 0.1 | 3680 | 4120 | 71,636686 | 42,171901 |
| 63 | № 63 | Каракасмак | дол. | СЗ | 1.5 | 0.4 | 3550 | 3920 | 71,609203 | 42,151752 |
| 64 | № 64 | пр. р. Каракасмак | кар. | СВ | 1.0 | 0.3 | 3600 | 4030 | 71,599011 | 42,163274 |
| 4 ледника | | | | | | 1.2 | | | | |
| Кроме того, в бассейне р. Каракасмак имеется 9 ледников размерами менее 0.1 км$^2$ каждый, общей площадью 0.5 км$^2$. | | | | | | | | | | |
| Итого 13 ледников | | | | | | 1.7 | | | | |

## ОСНОВНЫЕ СВЕДЕНИЯ О ЛЕДНИКАХ

| № ледника по схеме | Название | Название реки, вытекающей из ледника | Морфологи-ческий тип | Общая экспо-зиция | Наиболь-шая длина, км | Площадь, км$^2$ | Высота низшей точки конца ледника | Высота высшей точки ледника | Координаты центра (WGS 84) | |
|---|---|---|---|---|---|---|---|---|---|---|
| | | | | | | | | | долгота | широта |
| По каталогу ледников СССР (Том 14, Выпуск 1, Часть 2) в данном бассейне имелось 8 ледников, общей площадью 3.3 км$^2$, в том числе: 6 ледников размерами более 0.1 км$^2$ каждый, общей площадью 3.2 км$^2$ и 2 ледника размерами менее 0.1 км$^2$ каждый, общей площадью 0.1 км$^2$. | | | | | | | | | | |
| | | | | | | | | | | |
| Бассейн р. Кураматор (реки Чаткал, Чирчик) - Южные склоны хр. Таласский Алатау | | | | | | | | | | |
| 68 | № 68 | пр. р. Кураматор | кар.-вис. | СВ | 1.3 | 0.3 | 3540 | 3820 | 71,629047 | 42,14435 |
| 69 | № 69 | пр. р. Кураматор | кар. | В | 1.2 | 0.5 | 3550 | 4000 | 71,622894 | 42,150696 |
| 70 | № 70 | пр. р. Кураматор | вис. | В | 1.1 | 0.1 | 3550 | 3940 | 71,644696 | 42,16257 |
| 3 ледника | | | | | | 0.9 | | | | |
| Кроме того, в бассейне р. Кураматор имеется 7 ледников размерами менее 0.1 км$^2$ каждый, общей площадью 0.3 км$^2$. | | | | | | | | | | |
| Итого 10 ледников | | | | | | 1.2 | | | | |
| По каталогу ледников СССР (Том 14, Выпуск 1, Часть 2) в данном бассейне имелось 4 ледника, общей площадью 1.1 км$^2$. | | | | | | | | | | |
| | | | | | | | | | | |
| Бассейн р. Аксу (реки Чаткал, Чирчик) - Северо-западный склон Чаткальского хребта | | | | | | | | | | |
| 72 | Аксу-1 | пр. р. Аксу | кар. | С | 0.6 | 0.1 | 3510 | 3730 | 71,919094 | 42,048776 |
| 73 | Аксу-2 | Аксу | дол. | С | 2.4 | 1.4 | 3320 | 3990 | 71,907638 | 42,036971 |
| 74 | Аксу-3 | пр. р. Аксу | дол. | СЗ | 0.4 | 0.2 | 3450 | 3720 | 71,888768 | 42,043206 |
| 3 ледника | | | | | | 1.7 | | | | |
| Кроме того, в бассейне р. Аксу имеется 3 ледника размером менее 0.1 км$^2$ каждый, общей площадью 0.1 км$^2$. | | | | | | | | | | |
| Итого 6 ледников | | | | | | 1.8 | | | | |
| По каталогу ледников СССР (Том 14, Выпуск 1, Часть 2) в данном бассейне имелось 5 ледников, общей площадью 3.0 км$^2$. | | | | | | | | | | |
| | | | | | | | | | | |
| Бассейн р. Каратоко (реки Чаткал, Чирчик) - Северо-западный склон Чаткальского хребта | | | | | | | | | | |
| 77 | № 77 | пр. р. Каратоко | кар. | СЗ | 1.1 | 0.3 | 3700 | 3950 | 71,908073 | 42,022395 |

## ОСНОВНЫЕ СВЕДЕНИЯ О ЛЕДНИКАХ

| № ледника по схеме | Название | Название реки, вытекающей из ледника | Морфологи-ческий тип | Общая экспо-зиция | Наиболь-шая длина, км | Площадь, км$^2$ | Высота низшей точки конца ледника | Высота высшей точки ледника | Координаты центра (WGS 84) | |
|---|---|---|---|---|---|---|---|---|---|---|
| | | | | | | | | | долгота | широта |
| 78-1 | № 78-1 | пр. р. Каратоко | | З | 1.1 | 0.5 | 3660 | 3970 | 71,910621 | 42,010045 |
| 78 | Каратоко Восточный | Каратоко | дол. | С | 1.4 | 1.4 | 3420 | 4180 | 71,8874 | 42,001369 |
| 78-2 | № 78-2 | пр. р. Каратоко | | СВ | 0.8 | 0.1 | 3650 | 3860 | 71,880094 | 42,003817 |
| 79-1 | № 79-1 | пр. р. Каратоко | | З | 0.7 | 0.1 | 3780 | 3930 | 71,871522 | 42,010525 |
| 79 | Каратоко Западный | пр. р. Каратоко | дол. | СЗ | 0.9 | 0.6 | 3600 | 4000 | 71,866677 | 41,982578 |
| 84 | № 84 | пр. р. Каратоко | кар.-вис. | С | 1.6 | 1.0 | 3450 | 3900 | 71,799706 | 41,970983 |
| 7 ледников | | | | | | 4.0 | | | | |
| Кроме того, в бассейне р. Каратоко имеется 10 ледников размером менее 0.1 км$^2$ каждый, общей площадью 0.6 км$^2$. | | | | | | | | | | |
| Итого 17 ледников | | | | | | 4.6 | | | | |
| По каталогу ледников СССР (Том 14, Выпуск 1, Часть 2) в данном бассейне имелось 8 ледников, общей площадью 5.8 км$^2$. | | | | | | | | | | |
| | | | | | | | | | | |
| Бассейн р. Талдыбулак (реки Чаткал, Чирчик) - Северо-западный склон Чаткальского хребта | | | | | | | | | | |
| 85 | № 85 | пр. р. Тегерексай | дол. | СЗ | 1.0 | 0.2 | 3610 | 3790 | 71,784232 | 41,972059 |
| 86-1 | № 86-1 | пр. р. Тегерексай | | З | 1.6 | 0.5 | 3670 | 3970 | 71,794783 | 41,958191 |
| 86 | Тегерексай Основной | Тегерексай | сл. дол. | СЗ | 1.4 | 0.5 | 3550 | 4080 | 71,776581 | 41,953203 |
| 87-1 | № 87-1 | пр. р. Тегерексай | | СЗ | 1.0 | 0.2 | 3380 | 3840 | 71,767423 | 41,960626 |
| 87 | № 87 | пр. р. Тегерексай | дол. | СВ | 1.6 | 0.5 | 3340 | 4280 | 71,758695 | 41,960215 |
| 88 | № 88 | Талдыбулак | дол. | СЗ | 1.5 | 0.7 | 3730 | 4200 | 71,742448 | 41,960122 |
| 89 | № 89 | пр. р. Талдыбулак | асимм. дол. | СЗ | 1.2 | 0.4 | 3560 | 4050 | 71,73336 | 41,95247 |
| 90 | № 90 | пр. р. Талдыбулак | дол. | СЗ | 1.0 | 0.2 | 3670 | 3970 | 71,720142 | 41,950998 |
| 8 ледников | | | | | | 3.2 | | | | |

## ОСНОВНЫЕ СВЕДЕНИЯ О ЛЕДНИКАХ

| № ледника по схеме | Название | Название реки, вытекающей из ледника | Морфологи-ческий тип | Общая экспо-зиция | Наиболь-шая длина, км | Площадь, км$^2$ | Высота низшей точки конца ледника | Высота высшей точки ледника | Координаты центра (WGS 84) | |
|---|---|---|---|---|---|---|---|---|---|---|
| | | | | | | | | | долгота | широта |
| Кроме того, в бассейне р. Талдыбулак имеется 3 ледника размером менее 0.1 км$^2$ каждый, общей площадью 0.1 км$^2$. | | | | | | | | | | |
| Итого 11 ледников | | | | | | 3.3 | | | | |
| По каталогу ледников СССР (Том 14, Выпуск 1, Часть 2) в данном бассейне имелось 6 ледников, общей площадью 4.1 км$^2$. | | | | | | | | | | |
| | | | | | | | | | | |
| Бассейн р. Арпатакты (реки Чаткал, Чирчик) - Северный склон Чаткальского хребта | | | | | | | | | | |
| 92 | № 92 | пр. р. Арпатакты | дол. | С | 0.5 | 0.1 | 3800 | 3890 | 71,673054 | 41,896038 |
| 93 | № 93 | пр. р. Арпатакты | кар. | СЗ | 0.6 | 0.1 | 3680 | 3850 | 71,685744 | 41,871178 |
| 94 | № 94 | пр. р. Арпатакты | кар.-дол. | С | 0.7 | 0.2 | 3520 | 3730 | 71,667451 | 41,869133 |
| 95 | № 95 | Арпатакты | дол. | СЗ | 0.8 | 0.4 | 3600 | 3740 | 71,650569 | 41,872166 |
| 4 ледника | | | | | | 0.8 | | | | |
| Кроме того, в бассейне р. Арпатакты имеется 4 ледника размером менее 0.1 км$^2$ каждый, общей площадью 0.3 км$^2$. | | | | | | | | | | |
| Итого 8 ледников | | | | | | 1.1 | | | | |
| По каталогу ледников СССР (Том 14, Выпуск 1, Часть 2) в данном бассейне имелось 6 ледников, общей площадью 3.1 км$^2$. | | | | | | | | | | |
| | | | | | | | | | | |
| Бассейн р. Аючачи (реки Чаткал, Чирчик) - Северо-западный склон Чаткальского хребта | | | | | | | | | | |
| 97 | № 97 | Курусай | дол. | З | 1.2 | 0.5 | 3550 | 3800 | 71,635354 | 41,872233 |
| 98 | № 98 | пр. р. Курусай | вис. | СЗ | 0.6 | 0.2 | 3580 | 3770 | 71,626394 | 41,870827 |
| 99 | № 99 | пр. р. Курусай | вис. | СЗ | 0.9 | 0.2 | 3430 | 3790 | 71,619049 | 41,870598 |
| 100 | № 100 | пр. р. Курусай | вис. | С | 0.5 | 0.1 | 3760 | 4010 | 71,60625 | 41,860419 |
| 101 | № 101 | пр. р. Курусай | кар. | С | 0.7 | 0.1 | 3760 | 4060 | 71,595331 | 41,874986 |
| 103 | № 103 | Аючачи | дол. | СЗ | 1.6 | 1.0 | 3580 | 4260 | 71,602942 | 41,853925 |
| 104 | № 104 | пр. р. Аючачи | вис. | С | 0.6 | 0.2 | 3710 | 3920 | 71,585018 | 41,853664 |
| 106 | № 106 | пр. р. Аючачи | вис. дол. | З | 0.8 | 0.3 | 3830 | 4180 | 71,59134 | 41,841201 |

## ОСНОВНЫЕ СВЕДЕНИЯ О ЛЕДНИКАХ

| № ледника по схеме | Название | Название реки, вытекающей из ледника | Морфологи-ческий тип | Общая экспо-зиция | Наиболь-шая длина, км | Площадь, км$^2$ | Высота низшей точки конца ледника | Высота высшей точки ледника | Координаты центра (WGS 84) | |
|---|---|---|---|---|---|---|---|---|---|---|
| | | | | | | | | | долгота | широта |
| 107 | № 107 | пр. р. Аючачи | вис. | СЗ | 0.8 | 0.5 | 3650 | 3940 | 71,570811 | 41,836131 |
| 108 | № 108 | пр. р. Аючачи | дол. | С | 0.9 | 0.3 | 3580 | 3940 | 71,558849 | 41,827233 |
| 10 ледников | | | | | | 3.4 | | | | |
| Кроме того, в бассейне р. Аючачи имеется 5 ледников размером менее 0.1 км$^2$ каждый, общей площадью 0.2 км$^2$. | | | | | | | | | | |
| Итого 15 ледников | | | | | | 3.6 | | | | |
| По каталогу ледников СССР (Том 14, Выпуск 1, Часть 2) в данном бассейне имелось 13 ледников, общей площадью 4.7 км$^2$. | | | | | | | | | | |
| | | | | | | | | | | |
| Бассейн р. Сайкултал (реки Чаткал, Чирчик) - Северо-западный склон Чаткальского хребта | | | | | | | | | | |
| 110 | № 110 | пр. р. Сайкултал | кар. | С | 0.6 | 0.1 | 3590 | 3730 | 71,469732 | 41,80897 |
| 111 | № 111 | Сайкултал | вис. | СВ | 0.9 | 0.2 | 3570 | 3850 | 71,46109 | 41,812319 |
| 2 ледника | | | | | | 0.3 | | | | |
| По каталогу ледников СССР (Том 14, Выпуск 1, Часть 2) в данном бассейне имелось 2 ледника, общей площадью 0.6 км$^2$. | | | | | | | | | | |
| | | | | | | | | | | |
| Бассейн р. Карагайлы (реки Чаткал, Чирчик) - Северо-западный склон Чаткальского хребта | | | | | | | | | | |
| 112 | № 112 | Карагайлы | прискл. | С | 0.9 | 0.4 | 3450 | 3910 | 71,438239 | 41,797003 |
| 1 ледник | | | | | | 0.4 | | | | |
| Кроме того, в бассейне р. Карагайлы имеется 1 ледник размером менее 0.1 км$^2$. | | | | | | | | | | |
| Итого 2 ледника | | | | | | 0.5 | | | | |
| По каталогу ледников СССР (Том 14, Выпуск 1, Часть 2) в данном бассейне имелся 1 ледник площадью 0.7 км$^2$. | | | | | | | | | | |
| | | | | | | | | | | |
| Бассейн р. Аксу (реки Чаткал, Чирчик) - Северо-западный склон Чаткальского хребта | | | | | | | | | | |
| 113-1 | № 113-1 | пр. р. Аксу | | СЗ | 0.5 | 0.1 | 3660 | 3780 | 71,436571 | 41,806621 |
| 113-2 | № 113-2 | пр. р. Аксу | | СЗ | 0.7 | 0.1 | 3420 | 3860 | 71,433924 | 41,788134 |

## ОСНОВНЫЕ СВЕДЕНИЯ О ЛЕДНИКАХ

| № ледника по схеме | Название | Название реки, вытекающей из ледника | Морфологи-ческий тип | Общая экспо-зиция | Наиболь-шая длина, км | Площадь, км$^2$ | Высота низшей точки конца ледника | Высота высшей точки ледника | Координаты центра (WGS 84) | |
|---|---|---|---|---|---|---|---|---|---|---|
| | | | | | | | | | долгота | широта |
| 113 | № 113 | Аксу | кар. | СВ | 0.6 | 0.1 | 3480 | 3670 | 71,395495 | 41,783958 |
| 113-3 | № 113-3 | пр. р. Аксу | | СЗ | 0.8 | 0.2 | 3430 | 3570 | 71,35186 | 41,789026 |
| 4 ледника | | | | | | 0.5 | | | | |
| Кроме того, в бассейне р. Аксу имеется 2 ледника размерами менее 0.1 км$^2$ каждый, общей площадью 0.1 км$^2$. | | | | | | | | | | |
| Итого 6 ледников | | | | | | 0.6 | | | | |
| По каталогу ледников СССР (Том 14, Выпуск 1, Часть 2) в данном бассейне имелся 1 ледник площадью 0.3 км$^2$. | | | | | | | | | | |
| | | | | | | | | | | |
| Бассейн р. Терс (реки Чаткал, Чирчик) - Восточный склон хр. Кумбель | | | | | | | | | | |
| 114 | № 114 | пр. р. Терс | кар. | СВ | 0.8 | 0.3 | 3350 | 3600 | 70,413673 | 41,477343 |
| 114-1 | № 114-1 | пр. р. Терс | | В | 0.6 | 0.2 | 3450 | 3630 | 70,408989 | 41,466452 |
| 114-2 | № 114-2 | пр. р. Терс | | СВ | 0.4 | 0.2 | 3440 | 3600 | 70,41617 | 41,459585 |
| 3 ледника | | | | | | 0.7 | | | | |
| По каталогу ледников СССР (Том 14, Выпуск 1, Часть 2) в данном бассейне имелся 1 ледник площадью 0.2 км$^2$. | | | | | | | | | | |
| | | | | | | | | | | |
| Бассейн р. Каиндысай (реки Чаткал, Чирчик) - Северный склон хр. Саргардон | | | | | | | | | | |
| 115 | № 115 | пр. р. Карасай | кар. | С | 1.0 | 0.4 | 3290 | 3590 | 70,399016 | 41,474314 |
| 116 | № 116 | Карасай | прискл. | С | 0.7 | 0.9 | 3410 | 3720 | 70,37809 | 41,472023 |
| 116-1 | № 116-1 | пр. р. Карасай | | СВ | 0.9 | 0.5 | 3480 | 3760 | 70,375132 | 41,484893 |
| 117 | № 117 | пр. р. Каиндысай | прискл. | СВ | 0.9 | 0.6 | 3430 | 3750 | 70,374345 | 41,491851 |
| 118 | № 118 | пр. р. Каиндысай | прискл. | СВ | 1.2 | 0.5 | 3340 | 3690 | 70,369441 | 41,499331 |
| 119 | № 119 | пр. р. Каиндысай | вис. | С | 0.8 | 0.2 | 3330 | 3710 | 70,371235 | 41,509741 |
| 119-1 | № 119-1 | пр. р. Каиндысай | | С | 0.7 | 0.1 | 3230 | 3480 | 70,371767 | 41,521997 |
| 7 ледников | | | | | | 3.2 | | | | |

## ОСНОВНЫЕ СВЕДЕНИЯ О ЛЕДНИКАХ

| № ледника по схеме | Название | Название реки, вытекающей из ледника | Морфологи-ческий тип | Общая экспо-зиция | Наиболь-шая длина, км | Площадь, км$^2$ | Высота низшей точки конца ледника | Высота высшей точки ледника | Координаты центра (WGS 84) | |
|---|---|---|---|---|---|---|---|---|---|---|
| | | | | | | | | | долгота | широта |
| **Кроме того, в бассейне р. Каиндысай имеется 2 ледника размерами менее 0.1 км$^2$ каждый, общей площадью 0.1 км$^2$.** | | | | | | | | | | |
| **Итого 9 ледников** | | | | | | **3.3** | | | | |
| **По каталогу ледников СССР (Том 14, Выпуск 1, Часть 2) в данном бассейне имелось 5 ледников, общей площадью 2.1 км$^2$.** | | | | | | | | | | |
| **Всего по бассейну р. Чаткал имеется 211 ледников общей площадью 42.3 км$^2$, в том числе: 110 ледников размерами более 0.1 км$^2$, общей площадью 36.7 км$^2$ и 101 ледник размерами менее 0.1 км$^2$, общей площадью 5.6 км$^2$.<br>По каталогу ледников СССР (Том 14, Выпуск 1, Часть 2) по бассейну р. Чаткал имелось 124 ледника, общей площадью 51.2 км$^2$, в том числе: 119 ледников размерами более 0.1 км$^2$ каждый, общей площадью 51.0 км$^2$ и 5 ледников размерами менее 0.1 км$^2$ каждый, общей площадью 0.2 км$^2$.** | | | | | | | | | | |

# Часть 13. Бассейны правых притоков р. Нарына ниже устья р. Кёкёмерена

## СХЕМЫ РАСПОЛОЖЕНИЯ ЛЕДНИКОВ

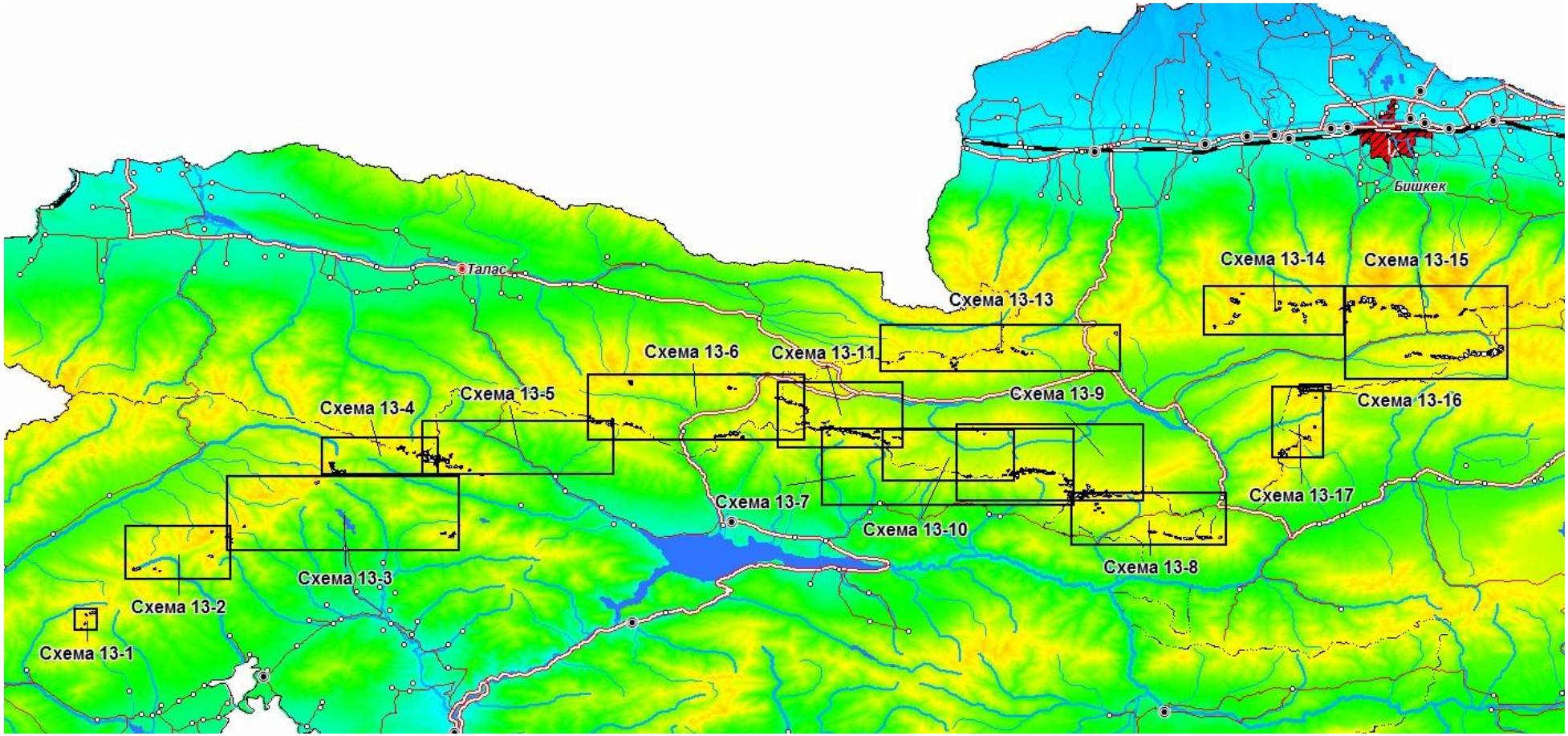


Схема 13. Схемы расположения ледниковых районов в бассейнах правых притоков р. Нарына ниже устья р. Кёкёмерена.

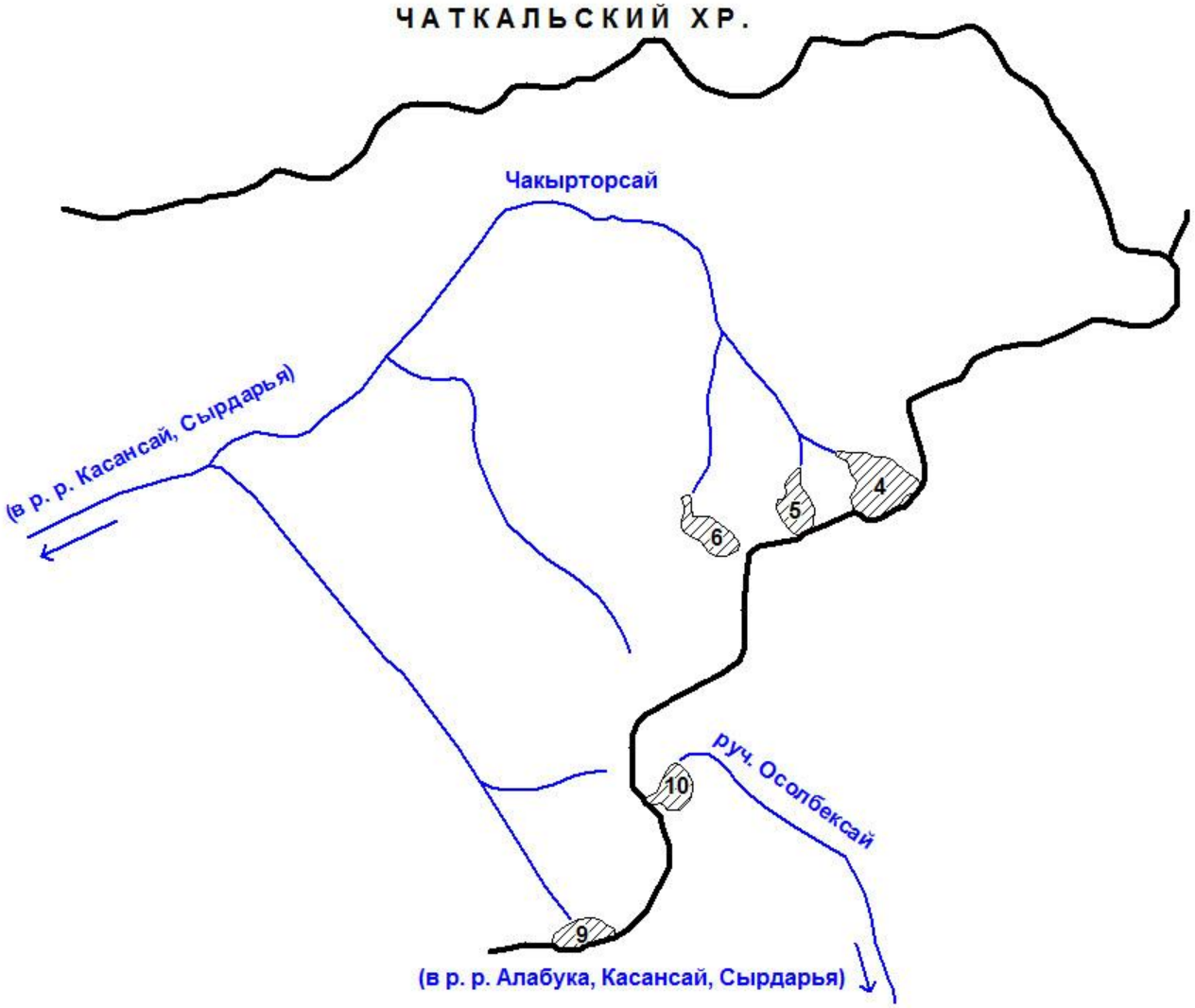


Схема 13-1. Схема расположения ледников в бассейне р. Касансая.
Условные обозначения см. на схеме 1-1.

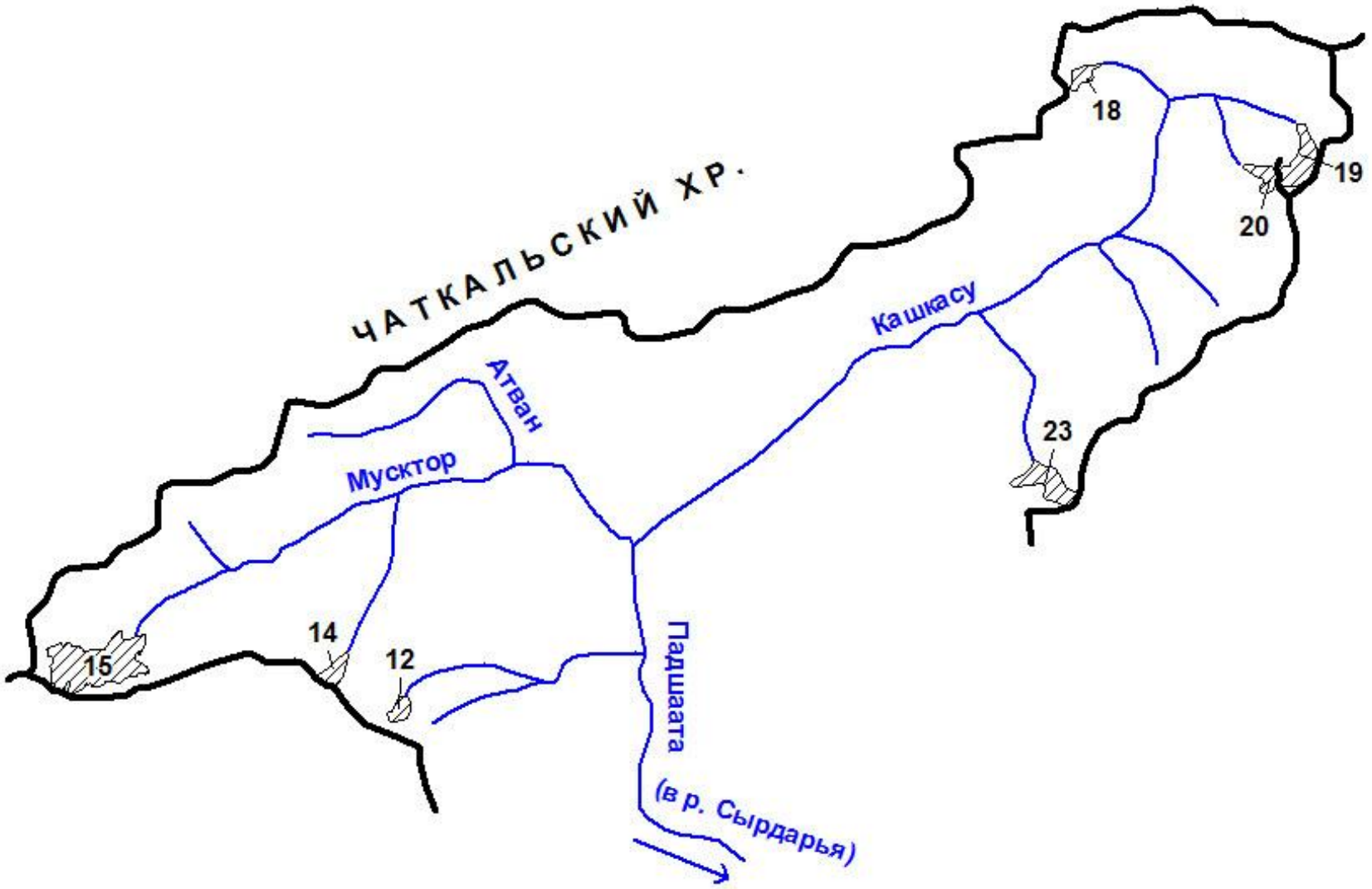


Схема 13-2. Схема расположения ледников в бассейне р. Падшаата.
Условные обозначения см. на схеме 1-1.

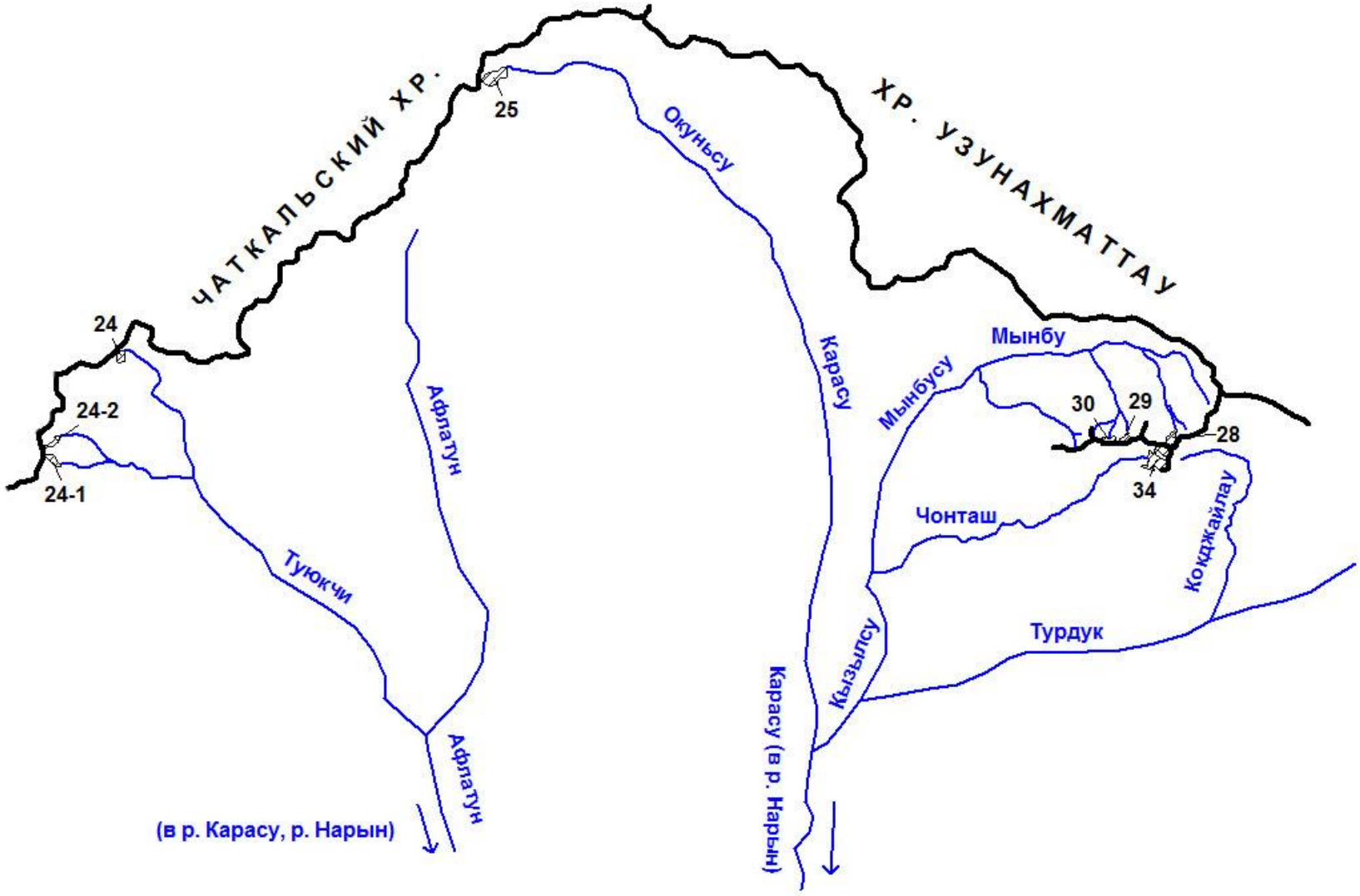


Схема 13-3. Схема расположения ледников в бассейне р. Карасу.
Условные обозначения см. на схеме 1-1.

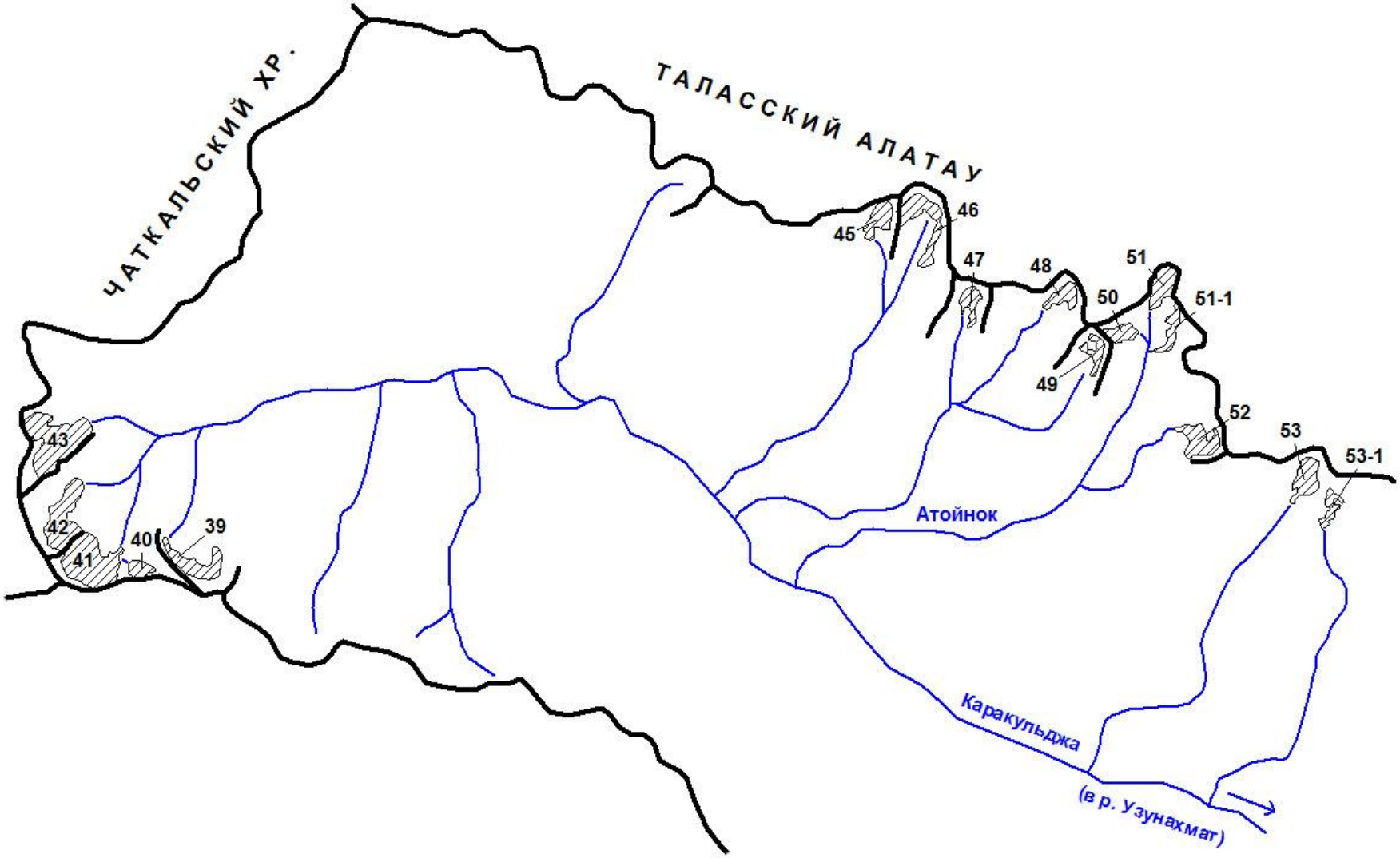


Схема 13-4. Схема расположения ледников в бассейне р. Каракульджа.
Условные обозначения см. на схеме 1-1.




Схема 13-5. Схема расположения ледников в бассейне р. Узунахмат.
Условные обозначения см. на схеме 1-1.

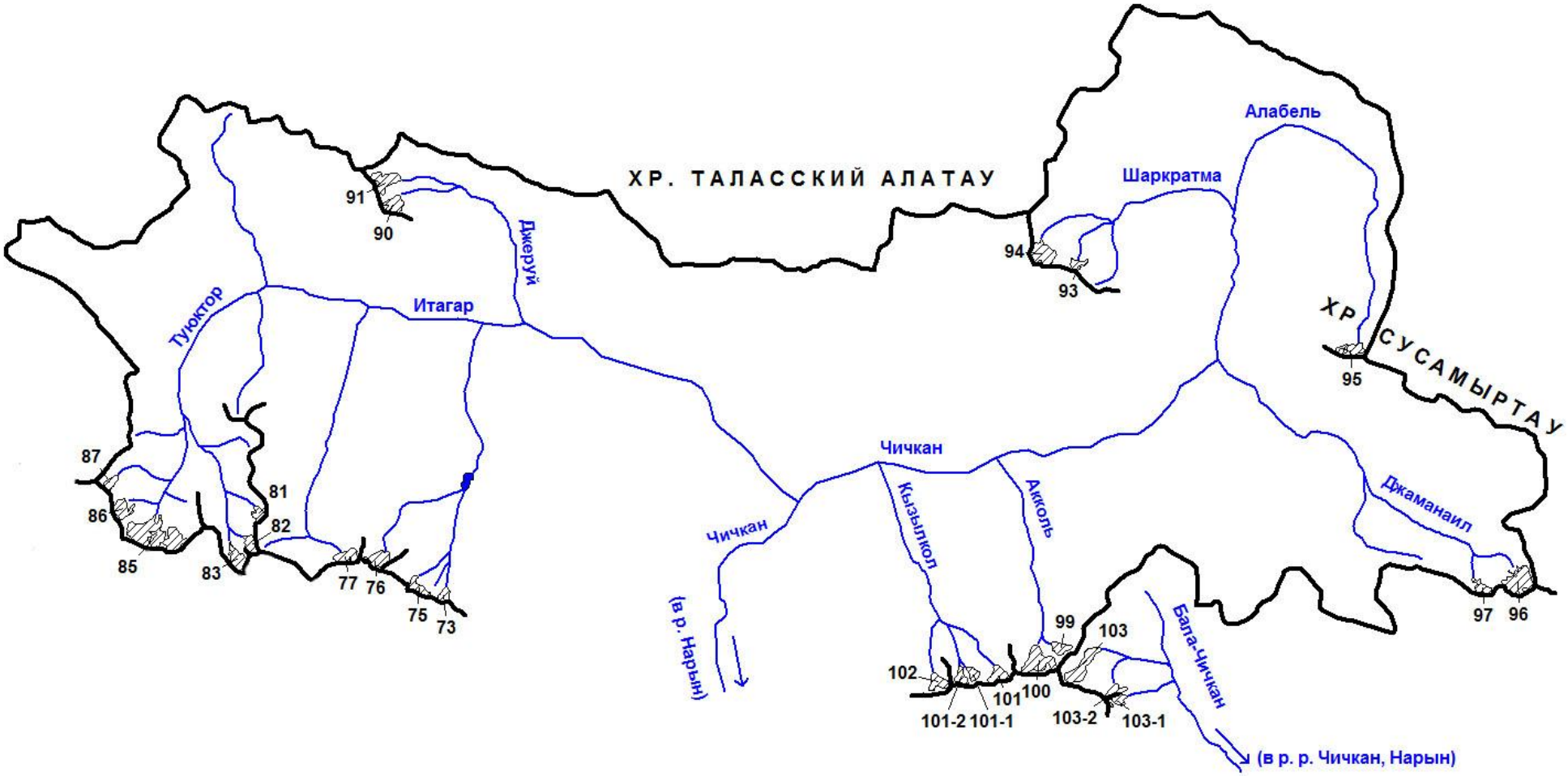


Схема 13-6. Схема расположения ледников в бассейне р. Чичкан.
Условные обозначения см. на схеме 1-1.




Схема 13-7. Схема расположения ледников в бассейнах рек Торкент и Толук.
Условные обозначения см. на схеме 1-1.

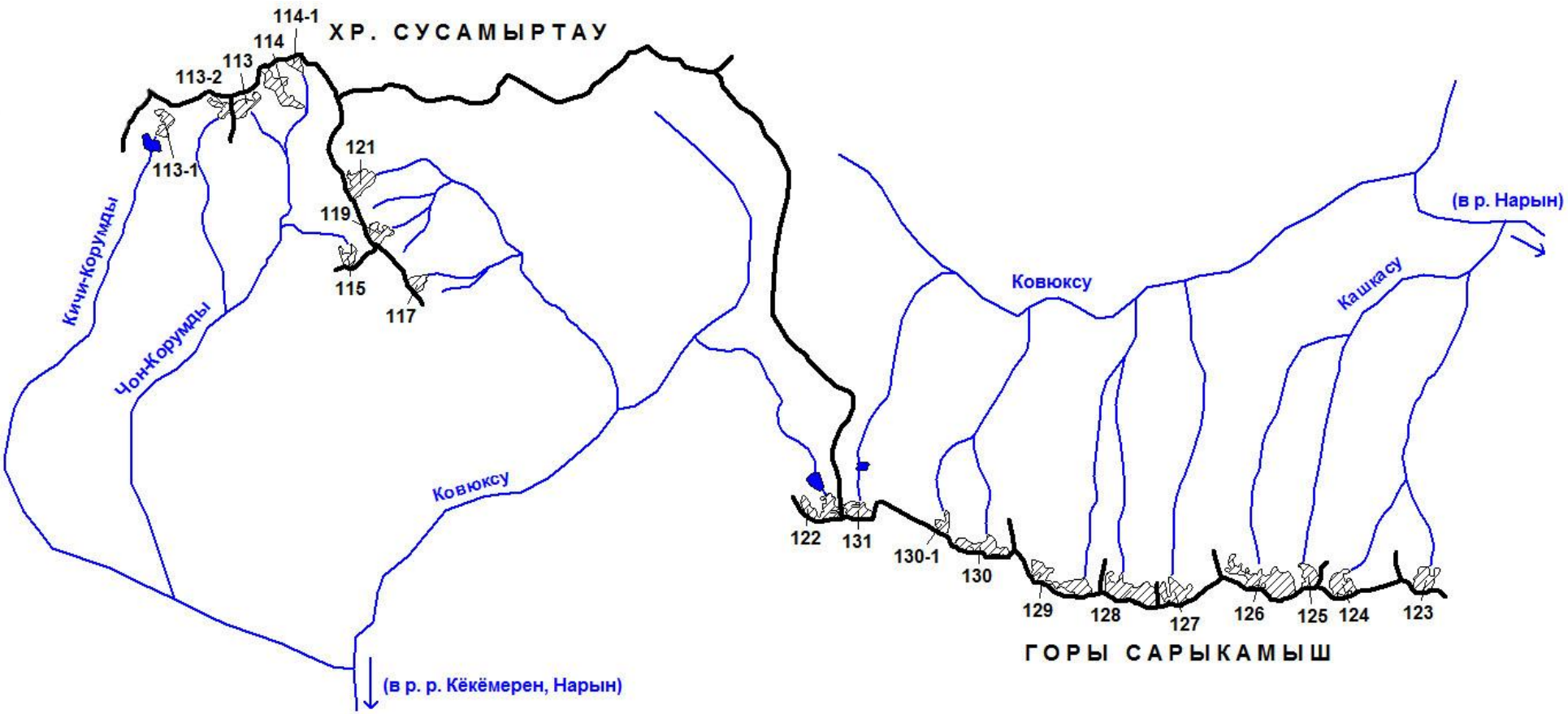


Схема 13-8. Схема расположения ледников в бассейнах рек Ковюксу и Кашкасу.
Условные обозначения см. на схеме 1-1.

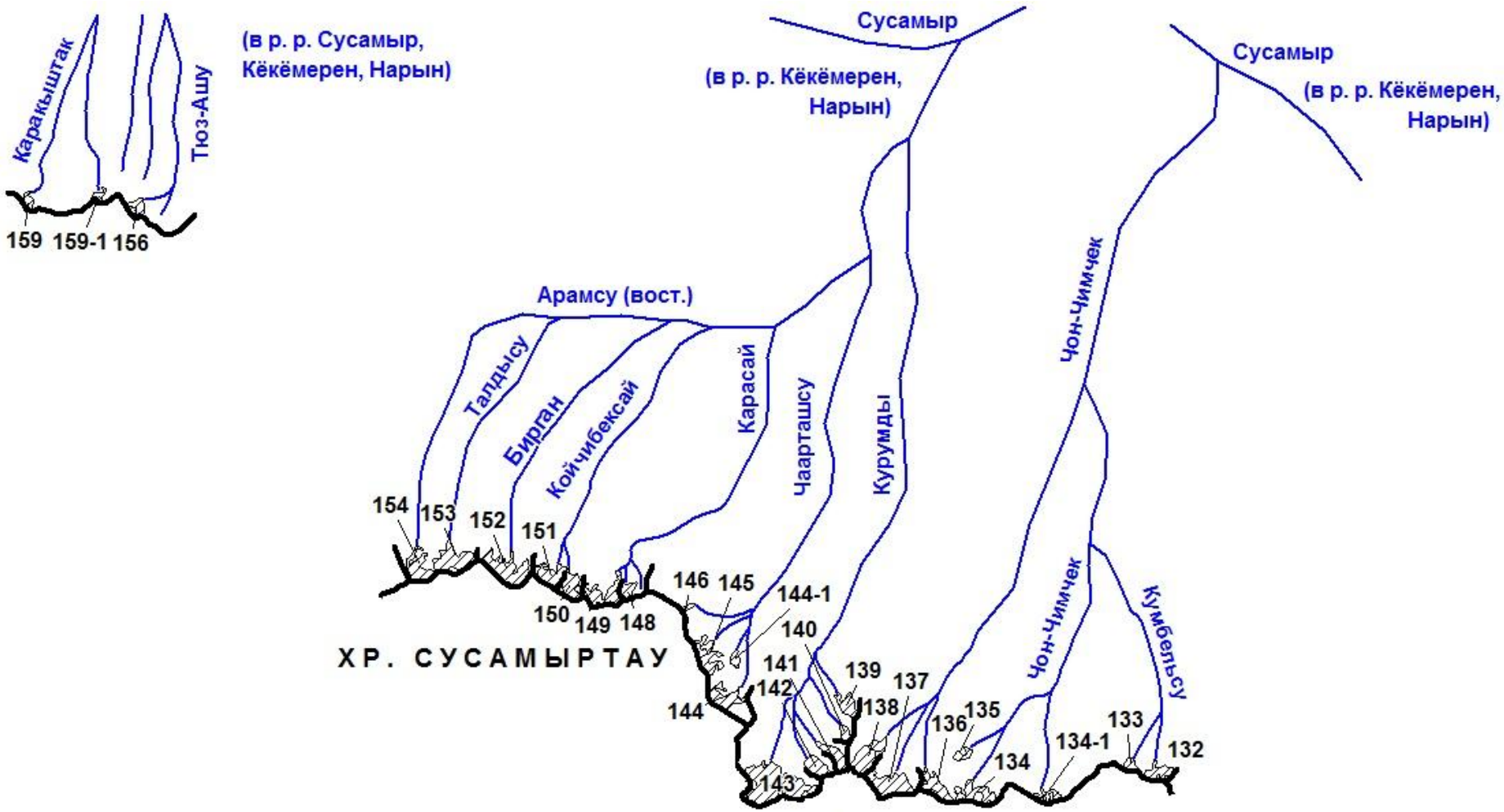


Схема 13-9. Схема расположения ледников в бассейнах рек Чонбулак, Чон-Чимчек, Арамсу восточная, Тюз-Ашу, Каракыштак. Условные обозначения см. на схеме 1-1.

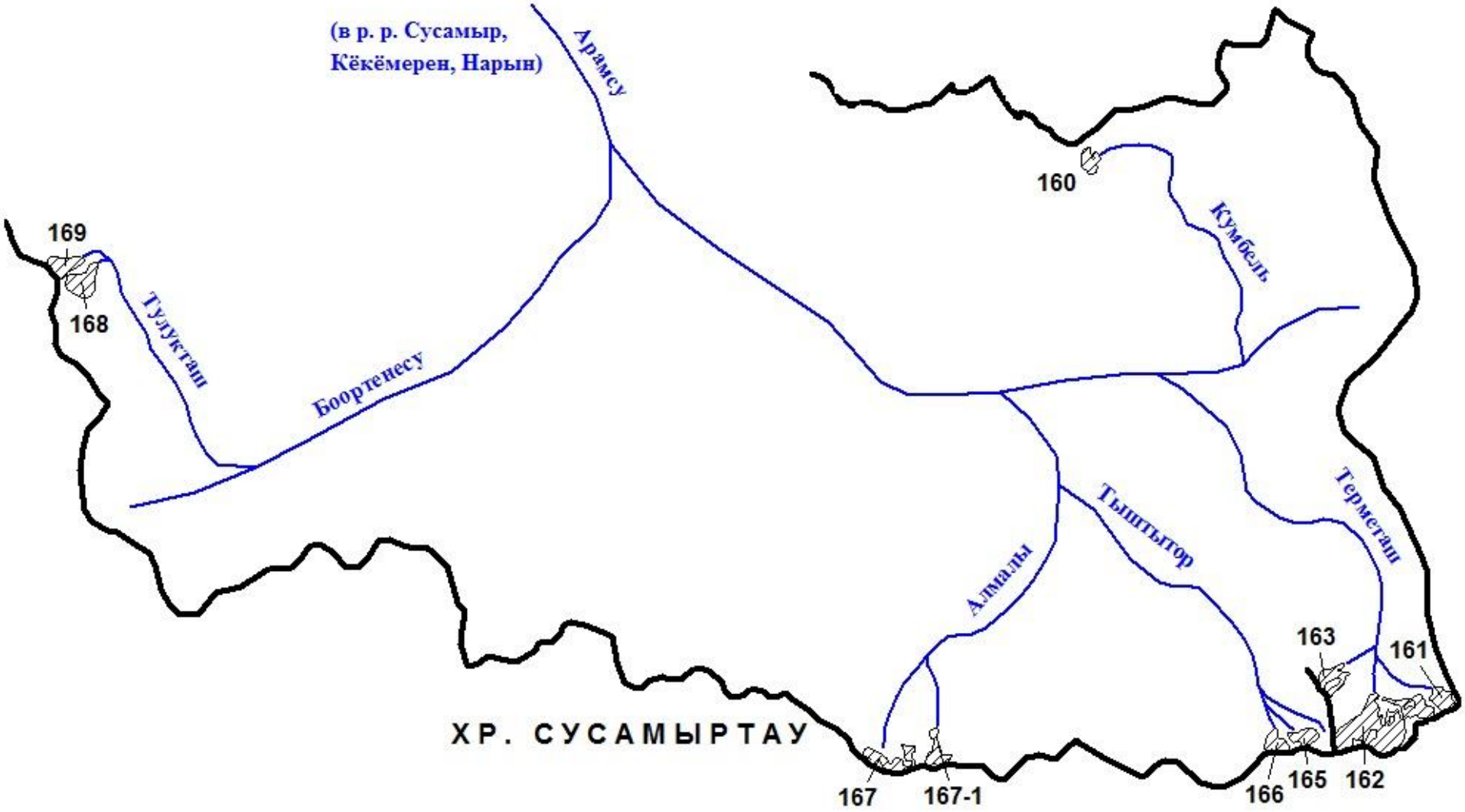


Схема 13-10. Схема расположения ледников в бассейне р. Арамсу.
Условные обозначения см. на схеме 1-1.

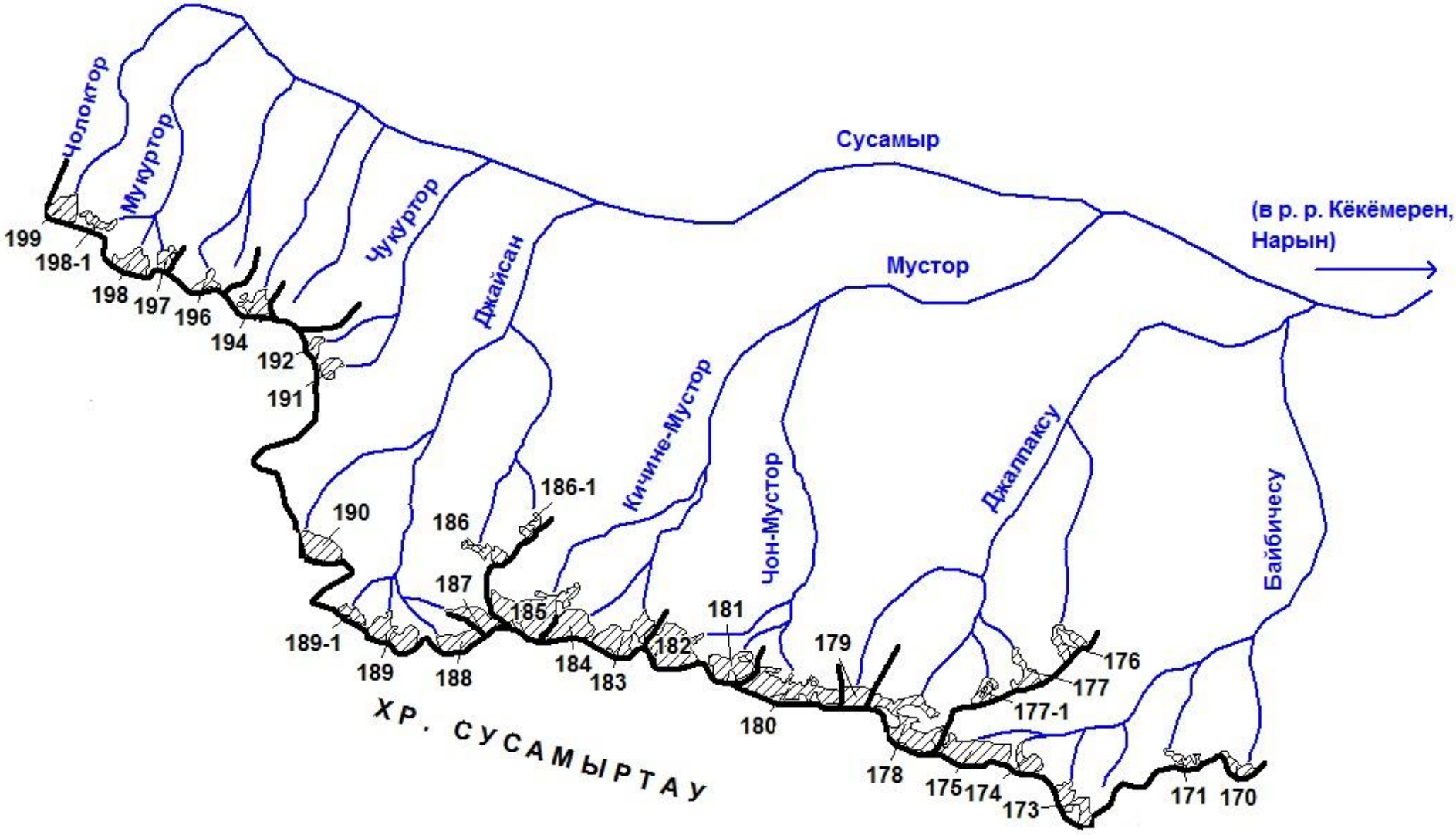


Схема 13-11. Схема расположения ледников в бассейнах правых притоков р. Сусамыр выше р. Арамсу.
Условные обозначения см. на схеме 1-1.




Схема 13-12. Схема расположения ледников в бассейнах левых притоков верховьев р. Сусамыр.
Условные обозначения см. на схеме 1-1.

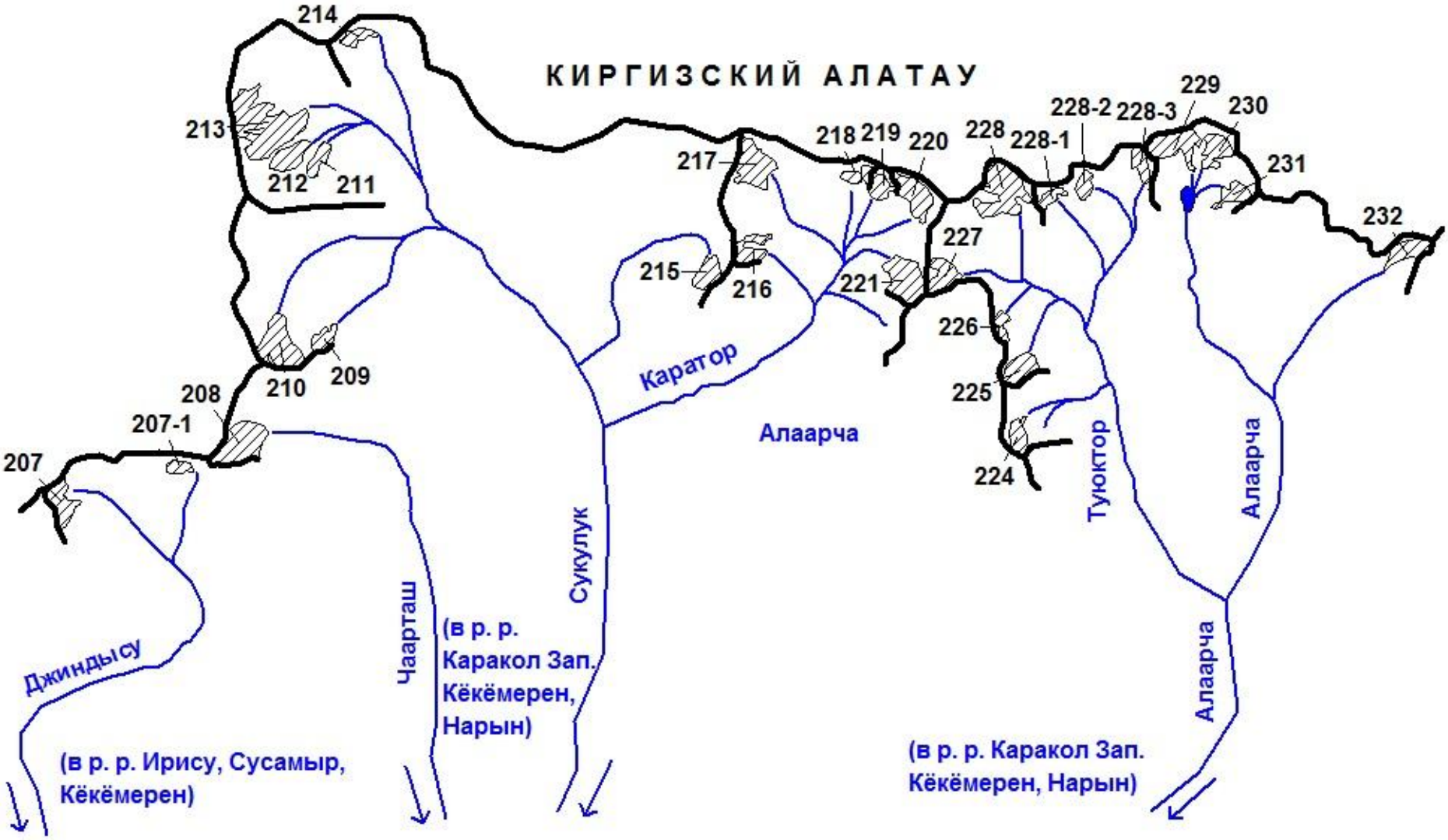


Схема 13-13. Схема расположения ледников в бассейнах правых притоков р. Каракол Западный ниже р. Дон-Джаламыш. Условные обозначения см. на схеме 1-1.

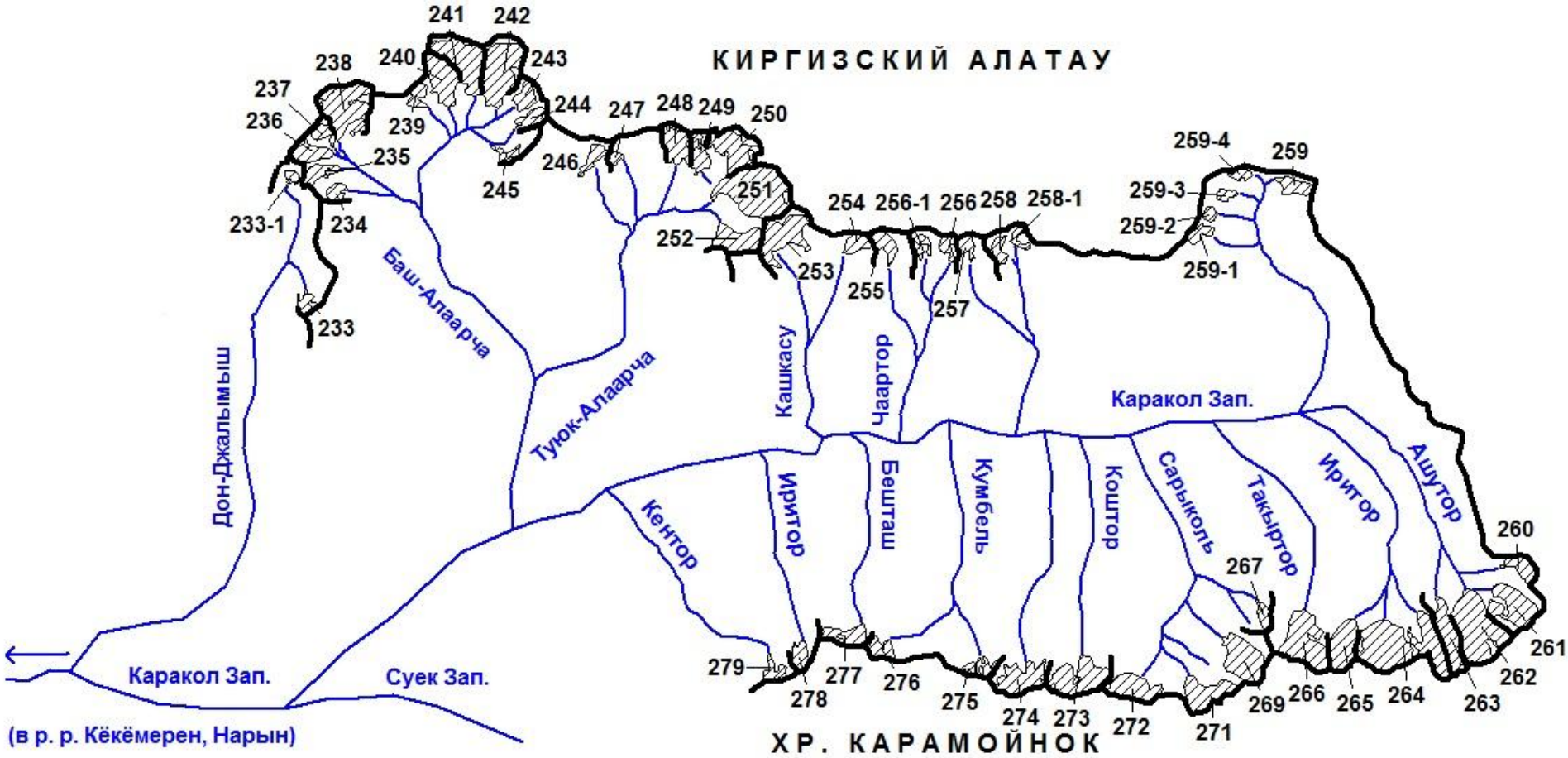


Схема 13-14. Схема расположения ледников в бассейнах правых и левых притоков верховьев р. Каракол Западный.
Условные обозначения см. на схеме 1-1.

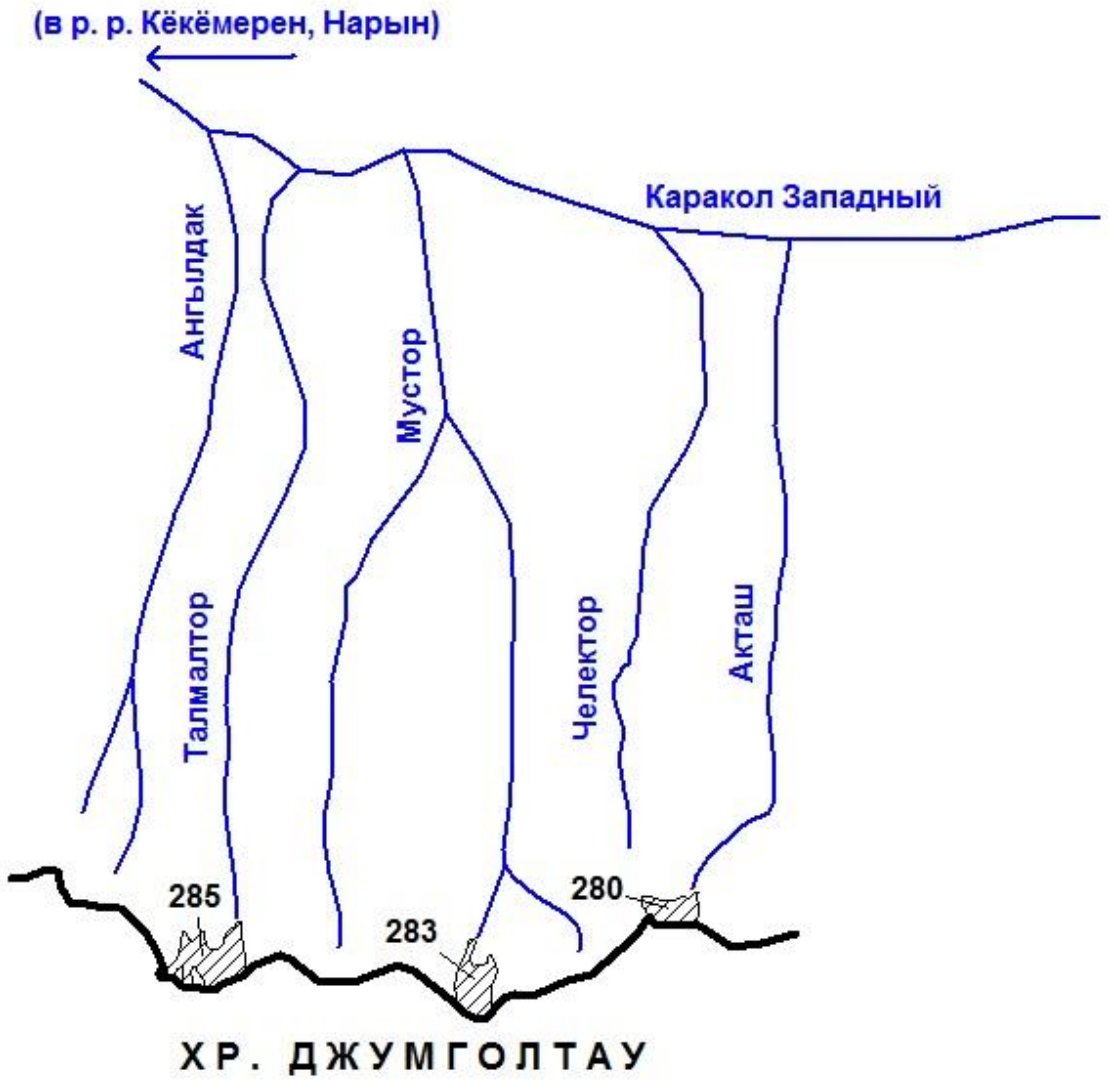


Схема 13-15. Схема расположения ледников в бассейнах левых притоков р. Каракол Западный.
Условные обозначения см. на схеме 1-1.

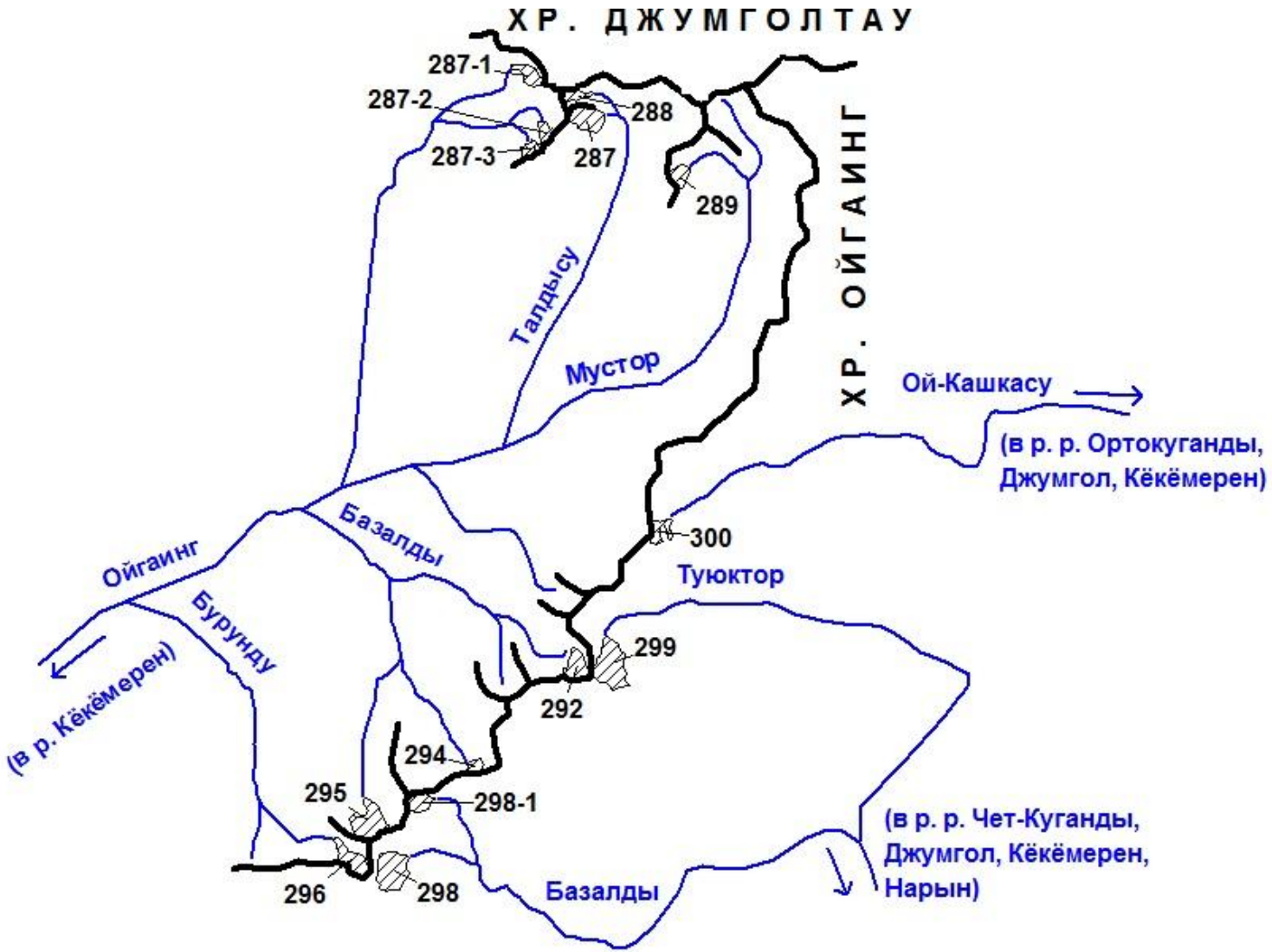


Схема 13-16. Схема расположения ледников в бассейнах рек Ойгаинг и Джумгол.
Условные обозначения см. на схеме 1-1.

# ОСНОВНЫЕ ТАБЛИЦЫ КАТАЛОГА ЛЕДНИКОВ

## ОСНОВНЫЕ СВЕДЕНИЯ О ЛЕДНИКАХ

| № ледника по схеме | Название | Название реки, вытекающей из ледника | Морфологи-ческий тип | Общая экспо-зиция | Наиболь-шая длина, км | Площадь, км$^2$ | Высота низшей точки конца ледника | Высота высшей точки ледника | Координаты центра (WGS 84) | |
|---|---|---|---|---|---|---|---|---|---|---|
| | | | | | | | | | долгота | широта |
| **БАССЕЙНЫ ПРАВЫХ ПРИТОКОВ Р. НАРЫНА НИЖЕ УСТЬЯ Р. КЁКЁМЕРЕНА** | | | | | | | | | | |
| **Бассейн р. Кассансая (р. Сырдарья) - Юго-восточный склон Чаткальского хребта** | | | | | | | | | | |
| 4 | № 4 | пр. р. Чакырторсая | кар. | СЗ | 0.9 | 0.3 | 3580 | 4160 | 71,321063 | 41,65627 |
| 5 | № 5 | пр. р. Чакырторсая | кар.-вис. | С | 0.7 | 0.1 | 3580 | 4010 | 71,311388 | 41,654531 |
| 6 | № 6 | пр. р. Чакырторсая | кар. | С | 0.8 | 0.2 | 3650 | 4120 | 71,30144 | 41,652076 |
| 9 | № 9 | пр. руч. Акчал | кар.-дол. | С | 0.3 | 0.1 | 3820 | 4050 | 71,288597 | 41,615512 |
| 10 | № 10 | руч. Осолбексая | кар. | В | 0.5 | 0.1 | 3770 | 3980 | 71,297874 | 41,62884 |
| 5 ледников | | | | | | 0.8 | | | | |
| Кроме того, в бассейне р. Кассансая имеется 2 ледника размерами менее 0.1 км$^2$ каждый, общей площадью 0.1 км$^2$. | | | | | | | | | | |
| Итого 7 ледников | | | | | | 0.9 | | | | |
| По каталогу ледников СССР (Том 14, Выпуск 1, Часть 3) в данном бассейне имелось 10 ледников, общей площадью 1.5 км$^2$, в том числе: 7 ледников размерами более 0.1 км$^2$ каждый, общей площадью 1.3 км$^2$ и 3 ледника размерами менее 0.1 км$^2$ каждый, общей площадью 0.2 км$^2$. | | | | | | | | | | |
| | | | | | | | | | | |
| **Бассейн р. Падшааты (р. Сырдарья) - Юго-восточный склон Чаткальского хребта** | | | | | | | | | | |
| 12 | № 12 | пр. р. Падшааты | кар. | СВ | 0.5 | 0.1 | 3840 | 3980 | 71,486897 | 41,761583 |
| 14 | № 14 | | кар.-вис. | СВ | 0.7 | 0.1 | 3780 | 3980 | 71,473558 | 41,767029 |
| 15 | Кенгтур | Мусктор | кар. | СВ | 1.8 | 1.0 | 3560 | 3650 | 71,426847 | 41,766957 |
| 18 | № 18 | Кашкасу | кар.-вис. | В | 0.7 | 0.1 | 4050 | 4140 | 71,618665 | 41,859876 |
| 19 | № 19 | пр. р. Кашкасу | кар.-вис. | СЗ | 1.2 | 0.3 | 3590 | 3800 | 71,66158 | 41,849479 |
| 20 | № 20 | пр. р. Кашкасу | кар. | С | 0.7 | 0.2 | 3500 | 3720 | 71,656248 | 41,845726 |
| 23 | № 23 | пр. р. Кашкасу | кар. | С | 1.0 | 0.4 | 3460 | 3660 | 71,613586 | 41,799126 |

## ОСНОВНЫЕ СВЕДЕНИЯ О ЛЕДНИКАХ

| № ледника по схеме | Название | Название реки, вытекающей из ледника | Морфологи-ческий тип | Общая экспо-зиция | Наиболь-шая длина, км | Площадь, км$^2$ | Высота низшей точки конца ледника | Высота высшей точки ледника | Координаты центра (WGS 84) | |
|---|---|---|---|---|---|---|---|---|---|---|
| | | | | | | | | | долгота | широта |
| 7 ледников | | | | | | 2.2 | | | | |
| Кроме того, в бассейне р. Падшааты имеется 10 ледников размерами менее 0.1 км$^2$ каждый, общей площадью 0.5 км$^2$. | | | | | | | | | | |
| Итого 17 ледников | | | | | | 2.7 | | | | |
| По каталогу ледников СССР (Том 14, Выпуск 1, Часть 3) в данном бассейне имелось 35 ледников, общей площадью 4.7 км$^2$, в том числе: 13 ледников размерами более 0.1 км$^2$ каждый, общей площадью 3.2 км$^2$ и 22 ледника размерами менее 0.1 км$^2$ каждый, общей площадью 1.5 км$^2$. | | | | | | | | | | |
| | | | | | | | | | | |
| Бассейн р. Карасу (реки Нарын, Сырдарья) - Юго-восточный склон Чаткальского хребта и отроги южного склона хр. Узунахматтау | | | | | | | | | | |
| 24-1 | № 24-1 | пр. р. Туюкчи | | ЮВ | 0.8 | 0.2 | 3530 | 4090 | 71,667475 | 41,833115 |
| 24-2 | № 24-2 | пр. р. Туюкчи | | СВ | 0.8 | 0.1 | 3740 | 4150 | 71,668153 | 41,84033 |
| 24 | № 24 | пр. р. Туюкчи | кар. | С, В | 0.5 | 0.1 | 3630 | 3790 | 71,699373 | 41,873363 |
| 25 | № 25 | Окуньсу | вис. дол. | В | 1.2 | 0.5 | 3670 | 3900 | 71,881811 | 41,983572 |
| 28 | № 28 | пр. р. Мынбу | кар. | СВ | 0.8 | 0.2 | 3370 | 3730 | 72,228448 | 41,85695 |
| 29 | № 29 | пр. р. Мынбу | кар. | С | 0.6 | 0.1 | 3370 | 3560 | 72,20509 | 41,856102 |
| 30 | № 30 | пр. р. Мынбу | кар. | С | 0.4 | 0.2 | 3550 | 3650 | 72,197062 | 41,854983 |
| 34 | № 34 | Чонташ | кар. | СЗ | 1.1 | 0.7 | 3560 | 3860 | 72,221126 | 41,848701 |
| 8 ледников | | | | | | 2.1 | | | | |
| Кроме того, в бассейне р. Карасу имеется 9 ледников размерами менее 0.1 км$^2$ каждый, общей площадью 0.4 км$^2$. | | | | | | | | | | |
| Итого 17 ледников | | | | | | 2.5 | | | | |
| По каталогу ледников СССР (Том 14, Выпуск 1, Часть 3) в данном бассейне имелось 17 ледников, общей площадью 4.6 км$^2$, в том числе: 12 ледников размерами более 0.1 км$^2$ каждый, общей площадью 4.3 км$^2$ и 5 ледников размерами менее 0.1 км$^2$ каждый, общей площадью 0.3 км$^2$. | | | | | | | | | | |
| | | | | | | | | | | |
| Бассейн р. Каракульджа (реки Узунахмат, Нарын, Сырдарья) - Юго-восточный склон Чаткальского хребта и южный склон хр. Таласский Алатау | | | | | | | | | | |
| 39 | № 39 | пр. р. Каракульджа | кар.-дол. | С | 0.3 | 0.3 | 3070 | 3350 | 71,945989 | 42,013205 |
| 40 | № 40 | | кар.-вис. | СЗ | 0.5 | 0.1 | 3210 | 3440 | 71,938688 | 42,01129 |

## ОСНОВНЫЕ СВЕДЕНИЯ О ЛЕДНИКАХ

| № ледника по схеме | Название | Название реки, вытекающей из ледника | Морфологи-ческий тип | Общая экспо-зиция | Наиболь-шая длина, км | Площадь, км$^2$ | Высота низшей точки конца ледника | Высота высшей точки ледника | Координаты центра (WGS 84) | |
|---|---|---|---|---|---|---|---|---|---|---|
| | | | | | | | | | долгота | широта |
| 41 | № 41 | Каракульджа | кул. | С | 1.1 | 0.7 | 3070 | 3720 | 71,928268 | 42,012376 |
| 42 | № 42 | Каракульджа | вис. кар. | С | 1.3 | 0.5 | 3150 | 3810 | 71,922069 | 42,01926 |
| 43 | № 43 | пр. р. Каракульджа | вис. дол. | СВ | 1.3 | 0.7 | 3210 | 3910 | 71,920371 | 42,030028 |
| 45 | № 45 | пр. р. Каракульджа | вис. кар. | В | 0.8 | 0.2 | 3650 | 3870 | 72,08907 | 42,069473 |
| 46 | № 46 | пр. р. Каракульджа | кар. | Ю | 0.5 | 0.3 | 3440 | 3830 | 72,101672 | 42,068145 |
| 47 | № 47 | пр. р. Каракульджа | кар. | Ю | 0.7 | 0.1 | 3440 | 3720 | 72,109046 | 42,05649 |
| 48 | № 48 | пр. р. Каракульджа | кар. | Ю | 0.5 | 0.2 | 3560 | 3700 | 72,127471 | 42,0586 |
| 49 | № 49 | пр. р. Каракульджа | прискл. кар. | ЮЗ | 0.7 | 0.1 | 3550 | 3740 | 72,134696 | 42,049574 |
| 50 | № 50 | пр. р. Атойнок | кар.-вис. | СВ | 0.6 | 0.1 | 3610 | 3810 | 72,140615 | 42,053188 |
| 51 | № 51 | Атойнок | кар. | Ю | 0.9 | 0.2 | 3680 | 3880 | 72,149313 | 42,060556 |
| 51-1 | № 51-1 | пр. р. Атойнок | | З | 0.4 | 0.1 | 3500 | 3710 | 72,151482 | 42,054274 |
| 52 | № 52 | пр. р. Атойнок | кар. | З | 0.8 | 0.3 | 3430 | 3850 | 72,157146 | 42,036895 |
| 53 | № 53 | пр. р. Каракульджа | кар. | Ю | 0.9 | 0.2 | 3560 | 3870 | 72,179739 | 42,031273 |
| 53-1 | № 53-1 | пр. р. Каракульджа | | Ю | 0.7 | 0.1 | 3610 | 3870 | 72,185624 | 42,027089 |
| 16 ледников | | | | | | 4.2 | | | | |
| Кроме того, в бассейне р. Каракульджа имеется 16 ледников размерами менее 0.1 км$^2$ каждый, общей площадью 0.8 км$^2$. | | | | | | | | | | |
| Итого 32 ледника | | | | | | 5.0 | | | | |
| По каталогу ледников СССР (Том 14, Выпуск 1, Часть 3) в данном бассейне имелось 26 ледников, общей площадью 6.2 км$^2$, в том числе: 18 ледников размерами более 0.1 км$^2$ каждый, общей площадью 5.6 км$^2$ и 8 ледников размерами менее 0.1 км$^2$ каждый, общей площадью 0.6 км$^2$. | | | | | | | | | | |
| | | | | | | | | | | |
| Бассейн р. Узунахмат (реки Нарын, Сырдарья) - Южные склоны хр. Таласский Алатау и северные склоны его отрогов | | | | | | | | | | |
| 54 | № 54 | пр. р. Коркарагай | кар. | СЗ | 0.5 | 0.1 | 3450 | 3730 | 72,303834 | 42,005134 |
| 55 | № 55 | пр. р. Коркарагай | кар. | СЗ | 0.4 | 0.1 | 3450 | 3730 | 72,297631 | 42,003153 |

## ОСНОВНЫЕ СВЕДЕНИЯ О ЛЕДНИКАХ

| № ледника по схеме | Название | Название реки, вытекающей из ледника | Морфологи-ческий тип | Общая экспо-зиция | Наиболь-шая длина, км | Площадь, км$^2$ | Высота низшей точки конца ледника | Высота высшей точки ледника | Координаты центра (WGS 84) | |
|---|---|---|---|---|---|---|---|---|---|---|
| | | | | | | | | | долгота | широта |
| 56 | № 56 | пр. р. Коркарагай | кар. | С | 0.6 | 0.1 | 3300 | 3540 | 72,267797 | 42,014868 |
| 60 | № 60 | пр. р. Коркарагай | кар. | С | 0.9 | 0.3 | 3360 | 3810 | 72,246451 | 42,023155 |
| 60-1 | № 60-1 | пр. р. Коркарагай | | С | 0.6 | 0.1 | 3450 | 3830 | 72,241868 | 42,023092 |
| 61 | № 61 | пр. р. Коркарагай | кар. | С | 1.0 | 0.3 | 3420 | 3720 | 72,232205 | 42,024271 |
| 62 | № 62 | Коркарагай | кар. | С | 1.0 | 0.5 | 3580 | 3840 | 72,215198 | 42,023091 |
| 62-1 | № 62-1 | пр. р. Коркарагай | | СВ | 0.6 | 0.1 | 3560 | 3730 | 72,214854 | 42,034814 |
| 63 | № 63 | пр. р. Коркарагай | кар. | С; В | 1.2 | 0.4 | 3600 | 3960 | 72,219589 | 42,050706 |
| 64 | № 64 | Канджайлау | котл. | С | 2.3 | 2.6 | 3330 | 4100 | 72,182088 | 42,040412 |
| 65 | № 65 | пр. р. Узунахмат | кар.-дол. | С | 1.1 | 0.5 | 3400 | 3900 | 72,183884 | 42,04895 |
| 66 | № 66 | пр. р. Узунахмат | котл. | СВ | 2.9 | 3.2 | 3330 | 3950 | 72,165842 | 42,048637 |
| 72 | № 72 | Сарымгур | кар. | СВ | 0.6 | 0.2 | 3630 | 3870 | 72,626069 | 42,12696 |
| 13 ледников | | | | | | 8.5 | | | | |
| Кроме того, в бассейне р. Узунахмат имеется 12 ледников размерами менее 0.1 км$^2$ каждый, общей площадью 0.7 км$^2$. | | | | | | | | | | |
| Итого 25 ледников | | | | | | 9.2 | | | | |
| По каталогу ледников СССР (Том 14, Выпуск 1, Часть 3) в данном бассейне имелось 24 ледника, общей площадью 9.1 км$^2$, в том числе: 19 ледников размерами более 0.1 км$^2$ каждый, общей площадью 8.7 км$^2$ и 5 ледников размерами менее 0.1 км$^2$ каждый, общей площадью 0.4 км$^2$. | | | | | | | | | | |
| | | | | | | | | | | |
| Бассейн р. Итагар (реки Чичкан, Нарын, Сырдарья) - Южный склон хр. Таласский Алатау и северный склон его отрога | | | | | | | | | | |
| 73 | № 73 | пр. Чон-Мустор | кар.-вис. | С | 0.5 | 0.1 | 3580 | 3800 | 72,698286 | 42,121484 |
| 75 | № 75 | пр. р. Чон-Мустор | кар.-вис. | С | 1.0 | 0.2 | 3530 | 3830 | 72,688753 | 42,123747 |
| 76 | № 76 | пр. р. Чон-Мустор | кар. | С | 0.8 | 0.3 | 3590 | 3880 | 72,671898 | 42,130927 |
| 77 | № 77 | пр. р. Кичик-Мустор | прискл. кар. | С | 0.5 | 0.3 | 3580 | 3880 | 72,660629 | 42,131761 |
| 81 | № 81 | пр. р. Туюктор | кар. | СЗ | 0.6 | 0.1 | 3580 | 3840 | 72,626753 | 42,142854 |

## ОСНОВНЫЕ СВЕДЕНИЯ О ЛЕДНИКАХ

| № ледника по схеме | Название | Название реки, вытекающей из ледника | Морфологи-ческий тип | Общая экспо-зиция | Наиболь-шая длина, км | Площадь, км$^2$ | Высота низшей точки конца ледника | Высота высшей точки ледника | Координаты центра (WGS 84) | |
|---|---|---|---|---|---|---|---|---|---|---|
| | | | | | | | | | долгота | широта |
| 82 | № 82 | пр. р. Туюктор | вис. кар. | С | 0.7 | 0.2 | 3600 | 3800 | 72,624618 | 42,134126 |
| 83 | № 83 | Туюктор | дол. | С | 1.1 | 0.3 | 3500 | 3870 | 72,619535 | 42,130442 |
| 85 | № 85 | пр. р. Туюктор | котл. | С | 1.1 | 1.1 | 3370 | 3970 | 72,588716 | 42,136618 |
| 86 | № 86 | пр. р. Туюктор | кар. | СВ | 0.7 | 0.3 | 3590 | 3930 | 72,575481 | 42,143379 |
| 87 | № 87 | пр. р. Туюктор | кар. | СВ | 0.6 | 0.1 | 3630 | 3810 | 72,570409 | 42,150421 |
| 90 | № 90 | пр. р. Джеруй | кар. | СВ | 0.7 | 0.2 | 3710 | 3950 | 72,674825 | 42,231702 |
| 91 | № 91 | пр. р. Джеруй | кар. | В | 1.0 | 0.3 | 3610 | 4000 | 72,672011 | 42,23765 |
| 12 ледников | | | | | | 3.5 | | | | |
| Кроме того, в бассейне р. Итагар имеется 13 ледников размерами менее 0.1 км$^2$ каждый, общей площадью 0.7 км$^2$. | | | | | | | | | | |
| Итого 25 ледников | | | | | | 4.2 | | | | |
| По каталогу ледников СССР (Том 14, Выпуск 1, Часть 3) в данном бассейне имелось 20 ледников, общей площадью 6.5 км$^2$, в том числе: 19 ледников размерами более 0.1 км$^2$ каждый, общей площадью 6.4 км$^2$ и 1 ледник размером менее 0.1 км$^2$. | | | | | | | | | | |
| | | | | | | | | | | |
| Бассейн р. Чичкан (реки Нарын, Сырдарья) - Южный склон хр. Таласский Алатау и отроги хр. Сусамыртау | | | | | | | | | | |
| 93 | № 93 | пр. р. Шаркратма | кар. | СВ | 0.6 | 0.1 | 3550 | 3770 | 72,936899 | 42,219511 |
| 94 | № 94 | пр. р. Шаркратма | прискл. кар. | СВ | 0.8 | 0.5 | 3610 | 3910 | 72,923145 | 42,222647 |
| 95 | № 95 | Алабель | кар. | С | 0.4 | 0.2 | 3470 | 3720 | 73,040987 | 42,197546 |
| 96 | № 96 | Джаманаил | кар. | СЗ | 1.0 | 0.6 | 3510 | 3760 | 73,10705 | 42,132938 |
| 97 | № 97 | пр. р. Джаманаил | кар.-вис. | С | 0.6 | 0.2 | 3410 | 3610 | 73,093388 | 42,131086 |
| 99 | № 99 | пр. р. Акколь | вис. кар. | З | 0.7 | 0.2 | 3200 | 3530 | 72,933881 | 42,110717 |
| 100 | № 100 | Акколь | вис. кар. | С | 1.2 | 0.5 | 3240 | 3800 | 72,925354 | 42,10753 |
| 101 | № 101 | Кызылкол | вис. кар. | СЗ | 0.7 | 0.2 | 3420 | 3670 | 72,910057 | 42,102749 |
| 101-1 | № 101-1 | пр. р. Кызылкол | | СЗ | 0.5 | 0.1 | 3420 | 3660 | 72,90031 | 42,102884 |

## ОСНОВНЫЕ СВЕДЕНИЯ О ЛЕДНИКАХ

| № ледника по схеме | Название | Название реки, вытекающей из ледника | Морфологи-ческий тип | Общая экспо-зиция | Наиболь-шая длина, км | Площадь, км$^2$ | Высота низшей точки конца ледника | Высота высшей точки ледника | Координаты центра (WGS 84) | |
|---|---|---|---|---|---|---|---|---|---|---|
| | | | | | | | | | долгота | широта |
| 101-2 | № 101-2 | пр. р. Кызылкол | | С | 0.7 | 0.1 | 3390 | 3710 | 72,89612 | 42,102604 |
| 102 | № 102 | пр. р. Кызылкол | вис. кар. | С | 0.7 | 0.2 | 3390 | 3660 | 72,887456 | 42,100474 |
| 103-1 | № 103-1 | пр. р. Джапырмак | | В | 0.7 | 0.2 | 3420 | 3820 | 72,95521 | 42,096511 |
| 103-2 | № 103-2 | пр. р. Джапырмак | | СВ | 0.6 | 0.1 | 3360 | 3820 | 72,955005 | 42,098978 |
| 103 | № 103 | Джапырмак | кар.-дол. | СВ | 1.6 | 0.4 | 3020 | 3820 | 72,942006 | 42,106219 |
| 14 ледников | | | | | | 3.6 | | | | |
| Кроме того, в бассейне р. Чичкан имеется 16 ледников размерами менее 0.1 км$^2$ каждый, общей площадью 0.8 км$^2$. | | | | | | | | | | |
| Итого 30 ледников | | | | | | 4.4 | | | | |
| По каталогу ледников СССР (Том 14, Выпуск 1, Часть 3) в данном бассейне имелось 16 ледников, общей площадью 4.2 км$^2$, в том числе: 12 ледников размерами более 0.1 км$^2$ каждый, общей площадью 4.0 км$^2$ и 4 ледника размерами менее 0.1 км$^2$ каждый, общей площадью 0.2 км$^2$. | | | | | | | | | | |
| | | | | | | | | | | |
| Бассейн р. Торкент (реки Нарын, Сырдарья) - Южный склон хр. Сусамыртау | | | | | | | | | | |
| 104-1 | № 104-1 | пр. р. Кичине-Мустор | | З | 0.5 | 0.1 | 3540 | 3710 | 73,167423 | 42,110202 |
| 104-2 | № 104-2 | пр. р. Чон-Мустор | | В | 0.7 | 0.1 | 3360 | 3650 | 73,173003 | 42,102681 |
| 104-3 | № 104-3 | пр. р. Чон-Мустор | | ЮВ | 0.4 | 0.1 | 3490 | 3650 | 73,207717 | 42,107948 |
| 104 | № 104 | Чон-Мустор | кар. | СЗ | 0.5 | 0.1 | 3520 | 3670 | 73,257703 | 42,10008 |
| 4 ледника | | | | | | 0.4 | | | | |
| Кроме того, в бассейне р. Торкент имеется 11 ледников размерами менее 0.1 км$^2$ каждый, общей площадью 0.5 км$^2$. | | | | | | | | | | |
| Итого 15 ледников | | | | | | 0.9 | | | | |
| По каталогу ледников СССР (Том 14, Выпуск 1, Часть 3) в данном бассейне имелось 2 ледника, общей площадью 0.4 км$^2$. | | | | | | | | | | |
| | | | | | | | | | | |
| Бассейн р. Толук (реки Нарын, Сырдарья) - Южный склон хр. Сусамыртау | | | | | | | | | | |
| 106 | № 106 | пр. р. Толук | вис. кар. | СВ | 0.6 | 0.1 | 3480 | 3670 | 73,647974 | 41,995296 |

## ОСНОВНЫЕ СВЕДЕНИЯ О ЛЕДНИКАХ

| № ледника по схеме | Название | Название реки, вытекающей из ледника | Морфологи-ческий тип | Общая экспо-зиция | Наиболь-шая длина, км | Площадь, км$^2$ | Высота низшей точки конца ледника | Высота высшей точки ледника | Координаты центра (WGS 84) | |
|---|---|---|---|---|---|---|---|---|---|---|
| | | | | | | | | | долгота | широта |
| 107 | № 107 | пр. р. Толук | вис. кар. | В | 0.8 | 0.4 | 3440 | 3790 | 73,646656 | 42,001943 |
| 107-1 | № 107-1 | пр. р. Толук | | В | 0.6 | 0.1 | 3510 | 3700 | 73,664514 | 42,005351 |
| 107-2 | № 107-2 | пр. р. Толук | | СВ | 0.7 | 0.2 | 3400 | 3700 | 73,68039 | 42,00914 |
| 108-1 | № 108-1 | пр. р. Толук | | С | 0.4 | 0.3 | 3380 | 3660 | 73,760213 | 41,978565 |
| 108 | № 108 | пр. р. Толук | кар. | СЗ | 0.8 | 0.4 | 3430 | 3760 | 73,778214 | 41,961261 |
| 109 | № 109 | пр. р. Толук | кар. | СВ | 0.8 | 0.2 | 3380 | 3710 | 73,768206 | 41,96175 |
| 110 | № 110 | Толук | кар. | СЗ | 1.3 | 0.8 | 3470 | 3910 | 73,78032 | 41,953241 |
| 111 | № 111 | пр. р. Толук | вис. кар. | СЗ | 0.5 | 0.2 | 3610 | 3870 | 73,779722 | 41,947152 |
| 112 | № 112 | пр. р. Толук | кар. | СЗ, З | 0.7 | 0.2 | 3510 | 3870 | 73,775704 | 41,943158 |
| 10 ледников | | | | | | 2.9 | | | | |
| Кроме того, в бассейне р. Толук имеется 11 ледников размерами менее 0.1 км$^2$ каждый, общей площадью 0.6 км$^2$. | | | | | | | | | | |
| Итого 21 ледник | | | | | | 3.5 | | | | |
| По каталогу ледников СССР (Том 14, Выпуск 1, Часть 3) в данном бассейне имелось 7 ледников, общей площадью 1.8 км$^2$. | | | | | | | | | | |
| | | | | | | | | | | |
| Бассейн р. Ковюксу (реки Кёкёмерен, Нарын, Сырдарья) - Южный склон хр. Сусамыртау и северные склоны гор Сарыкамыш | | | | | | | | | | |
| 113-1 | № 113-1 | пр. руч. Кичи-Корумды | | ЮЗ | 0.6 | 0.2 | 3650 | 3820 | 73,788631 | 41,942168 |
| 113-2 | № 113-2 | пр. руч. Чон-Корумды | | ЮЗ | 0.4 | 0.1 | 3660 | 3800 | 73,806623 | 41,945608 |
| 113 | № 113 | пр. руч. Чон-Корумды | вис. | СВ | 0.4 | 0.2 | 3680 | 3860 | 73,81236 | 41,946316 |
| 114 | № 114 | руч. Чон-Корумды | вис. кар. | СВ | 1.5 | 0.3 | 3570 | 3850 | 73,822712 | 41,950456 |
| 114-1 | № 114-1 | пр. руч. Чон-Корумды | | ЮВ | 0.5 | 0.1 | 3790 | 3930 | 73,826241 | 41,955557 |
| 115 | № 115 | пр. руч. Чон-Корумды | кар.-вис. | С | 0.5 | 0.1 | 3580 | 3820 | 73,842639 | 41,913829 |
| 117 | № 117 | пр. р. Ковюксу | кар. | СВ | 0.6 | 0.1 | 3570 | 3790 | 73,863066 | 41,907905 |
| 119 | № 119 | пр. р. Ковюксу | кар.-вис. | СВ | 0.6 | 0.2 | 3500 | 3850 | 73,851991 | 41,918691 |

## ОСНОВНЫЕ СВЕДЕНИЯ О ЛЕДНИКАХ

| № ледника по схеме | Название | Название реки, вытекающей из ледника | Морфологи-ческий тип | Общая экспо-зиция | Наиболь-шая длина, км | Площадь, км$^2$ | Высота низшей точки конца ледника | Высота высшей точки ледника | Координаты центра (WGS 84) | |
|---|---|---|---|---|---|---|---|---|---|---|
| | | | | | | | | | долгота | широта |
| 121 | № 121 | пр. р. Ковюксу | кар. | СВ | 0.9 | 0.3 | 3560 | 3960 | 73,846096 | 41,929311 |
| 122 | № 122 | пр. р. Ковюксу | кар.-вис. | С | 0.8 | 0.3 | 3610 | 3870 | 73,977828 | 41,860112 |
| 10 ледников | | | | | | 1.9 | | | | |
| Кроме того, в бассейне р. Ковюксу имеется 13 ледников размерами менее 0.1 км$^2$ каждый, общей площадью 0.7 км$^2$. | | | | | | | | | | |
| Итого 23 ледника | | | | | | 2.6 | | | | |
| По каталогу ледников СССР (Том 14, Выпуск 1, Часть 3) в данном бассейне имелось 13 ледников, общей площадью 2.2 км$^2$, в том числе: 10 ледников размерами более 0.1 км$^2$ каждый, общей площадью 2.0 км$^2$ и 3 ледника размерами менее 0.1 км$^2$ каждый, общей площадью 0.2 км$^2$. | | | | | | | | | | |
| | | | | | | | | | | |
| Бассейн р. Кашкасу (реки Кёкёмерен, Нарын, Сырдарья) - Северные склоны гор Сарыкамыш | | | | | | | | | | |
| 123 | № 123 | пр. руч. Кашкасу | кар. | С | 0.7 | 0.3 | 3600 | 3830 | 74,158652 | 41,845824 |
| 124 | № 124 | пр. руч. Кашкасу | кар. | СВ | 0.8 | 0.3 | 3540 | 3840 | 74,134177 | 41,84489 |
| 125 | № 125 | пр. руч. Кашкасу | кар. | С | 0.7 | 0.2 | 3660 | 3940 | 74,124367 | 41,846336 |
| 126 | № 126 | руч. Кашкасу | прискл. кар. | С | 0.9 | 0.7 | 3550 | 4000 | 74,110117 | 41,845882 |
| 4 ледника | | | | | | 1.5 | | | | |
| Кроме того, в бассейне р. Кашкасу имеется 2 ледника размерами менее 0.1 км$^2$ каждый, общей площадью 0.1 км$^2$. | | | | | | | | | | |
| Итого 6 ледников | | | | | | 1.6 | | | | |
| По каталогу ледников СССР (Том 14, Выпуск 1, Часть 3) в данном бассейне имелось 4 ледника, общей площадью 2.1 км$^2$. | | | | | | | | | | |
| | | | | | | | | | | |
| Бассейн р. Ковюксу (реки Кёкёмерен, Нарын, Сырдарья) - Северные склоны гор Сарыкамыш | | | | | | | | | | |
| 127 | № 127 | пр. р. Ковюксу | кар. | С | 0.7 | 0.3 | 3540 | 3900 | 74,085235 | 41,842755 |
| 128 | № 128 | пр. р. Ковюксу | кар. | С | 0.7 | 0.6 | 3610 | 3840 | 74,072654 | 41,842921 |
| 129 | № 129 | пр. р. Ковюксу | кар. | С | 0.6 | 0.4 | 3560 | 3860 | 74,046485 | 41,84512 |
| 130 | № 130 | пр. р. Ковюксу | кар. | С | 0.5 | 0.3 | 3510 | 3840 | 74,028407 | 41,852117 |

## ОСНОВНЫЕ СВЕДЕНИЯ О ЛЕДНИКАХ

| № ледника по схеме | Название | Название реки, вытекающей из ледника | Морфологи-ческий тип | Общая экспо-зиция | Наиболь-шая длина, км | Площадь, км$^2$ | Высота низшей точки конца ледника | Высота высшей точки ледника | Координаты центра (WGS 84) | |
|---|---|---|---|---|---|---|---|---|---|---|
| | | | | | | | | | долгота | широта |
| 130-1 | № 130-1 | пр. р. Ковюксу | | С | 0.6 | 0.1 | 3610 | 3810 | 74,017133 | 41,857163 |
| 131 | № 131 | пр. р. Ковюксу | кар. | С | 0.5 | 0.2 | 3630 | 3830 | 73,992729 | 41,859616 |
| 6 ледников | | | | | | 1.9 | | | | |
| Кроме того, в бассейне р. Ковюксу имеется 4 ледника размерами менее 0.1 км$^2$ каждый, общей площадью 0.2 км$^2$. | | | | | | | | | | |
| Итого 10 ледников | | | | | | 2.1 | | | | |
| По каталогу ледников СССР (Том 14, Выпуск 1, Часть 3) в данном бассейне имелось 5 ледников, общей площадью 2.7 км$^2$. | | | | | | | | | | |
| | | | | | | | | | | |
| Бассейн правых притоков р. Сусамыр ниже р. Арамсу восточная (реки Кёкёмерен, Нарын, Сырдарья) - Северный склон хр. Сусамыртау | | | | | | | | | | |
| 132 | № 132 | Кумбельсу | вис. кар. | С | 0.7 | 0.3 | 3580 | 3970 | 73,946396 | 41,958059 |
| 133 | № 133 | пр. р. Кумбельсу | кар. | С | 0.4 | 0.1 | 3660 | 3890 | 73,935739 | 41,959434 |
| 134-1 | № 134-1 | пр. р. Чон-Чимчек | | С | 0.6 | 0.2 | 3490 | 3800 | 73,90282 | 41,950236 |
| 134 | № 134 | Чон-Чимчек | кар. | СВ | 0.7 | 0.5 | 3470 | 3930 | 73,875946 | 41,951214 |
| 135 | № 135 | пр. р. Чон-Чимчек | вис. | СВ | 0.7 | 0.1 | 3600 | 3880 | 73,868934 | 41,962212 |
| 136 | № 136 | пр. р. Алтыгана | асимм. кар. | С | 1.5 | 0.5 | 3480 | 3950 | 73,860668 | 41,95307 |
| 137 | № 137 | пр. р. Алтыгана | котл. | СВ | 1.0 | 0.9 | 3590 | 3910 | 73,842315 | 41,953435 |
| 138 | № 138 | пр. р. Алтыгана | кар.-дол. | СВ | 1.5 | 0.7 | 3490 | 3840 | 73,833957 | 41,961122 |
| 8 ледников | | | | | | 3.3 | | | | |
| Кроме того, в бассейнах правых притоков р. Сусамыр ниже р. Арамсу восточная имеется 4 ледника размерами менее 0.1 км$^2$ каждый, общей площадью 0.1 км$^2$. | | | | | | | | | | |
| Итого 12 ледников | | | | | | 3.4 | | | | |
| По каталогу ледников СССР (Том 14, Выпуск 1, Часть 3) в данном бассейне имелось 7 ледников, общей площадью 3.7 км$^2$. | | | | | | | | | | |
| | | | | | | | | | | |
| Бассейн р. Арамсу восточная (реки Сусамыр, Кёкёмерен, Нарын, Сырдарья) - Северный склон хр. Сусамыртау | | | | | | | | | | |
| 139 | № 139 | пр. р. Курумды | кар. | СЗ | 0.9 | 0.3 | 3490 | 3960 | 73,825522 | 41,975555 |

## ОСНОВНЫЕ СВЕДЕНИЯ О ЛЕДНИКАХ

| № ледника по схеме | Название | Название реки, вытекающей из ледника | Морфологи-ческий тип | Общая экспо-зиция | Наиболь-шая длина, км | Площадь, км$^2$ | Высота низшей точки конца ледника | Высота высшей точки ледника | Координаты центра (WGS 84) | |
|---|---|---|---|---|---|---|---|---|---|---|
| | | | | | | | | | долгота | широта |
| 140 | № 140 | пр. р. Курумды | кар. | СЗ | 0.7 | 0.1 | 3630 | 3850 | 73,824811 | 41,967412 |
| 141 | № 141 | пр. р. Курумды | прискл. кар. | СЗ | 1.4 | 0.4 | 3550 | 3950 | 73,820081 | 41,960762 |
| 142 | № 142 | пр. р. Курумды | кар. | СЗ | 0.9 | 0.4 | 3540 | 3850 | 73,8142 | 41,957654 |
| 143 | № 143 | Курумды | котл. | С | 1.6 | 1.8 | 3370 | 3920 | 73,800219 | 41,952742 |
| 144 | № 144 | пр. р. Чаарташсу | кар. | С | 1.2 | 0.5 | 3470 | 3760 | 73,779233 | 41,978084 |
| 144-1 | № 144-1 | пр. р. Чаарташсу | | С | 0.5 | 0.1 | 3290 | 3560 | 73,781884 | 41,988677 |
| 145 | № 145 | Чаарташсу | кар. | СВ | 0.9 | 0.5 | 3360 | 3670 | 73,771783 | 41,989541 |
| 146 | № 146 | пр. р. Чаарташсу | кар. | С | 0.5 | 0.1 | 3440 | 3600 | 73,762155 | 42,001586 |
| 148 | № 148 | Карасай | кар. | С | 0.7 | 0.2 | 3340 | 3580 | 73,739884 | 42,007849 |
| 149 | № 149 | Карасай | кар.-дол. | С | 1.1 | 0.6 | 3250 | 3720 | 73,723538 | 42,008185 |
| 150 | № 150 | Койчибексай | кар. | С | 1.1 | 0.4 | 3430 | 3720 | 73,717591 | 42,009616 |
| 151 | № 151 | Койчибексай | кар.-дол. | С | 0.8 | 0.5 | 3370 | 3730 | 73,710063 | 42,011906 |
| 152 | № 152 | Бирган | котл. | С | 1.1 | 0.8 | 3350 | 3760 | 73,692554 | 42,01406 |
| 153 | № 153 | Талдысу | котл. | С | 1.5 | 0.7 | 3270 | 3700 | 73,672752 | 42,01743 |
| 154 | № 154 | пр. р. Арамсу вост. | кар.-дол. | С | 1.1 | 0.5 | 3380 | 3760 | 73,659042 | 42,014723 |
| 16 ледников | | | | | | 7.9 | | | | |
| Кроме того, в бассейне р. Арамсу восточная имеется 3 ледника размерами менее 0.1 км$^2$ каждый, общей площадью 0.2 км$^2$. | | | | | | | | | | |
| Итого 19 ледников | | | | | | 8.1 | | | | |
| По каталогу ледников СССР (Том 14, Выпуск 1, Часть 3) в данном бассейне имелся 21 ледник, общей площадью 9.3 км$^2$, в том числе: 16 ледников размерами более 0.1 км$^2$ каждый, общей площадью 9.0 км$^2$ и 5 ледников размерами менее 0.1 км$^2$ каждый, общей площадью 0.3 км$^2$. | | | | | | | | | | |
| | | | | | | | | | | |
| Бассейн р. Тюз-Ашу (реки Сусамыр, Кёкёмерен, Нарын, Сырдарья) - Северные склоны отрогов хр. Сусамыртау | | | | | | | | | | |
| 156 | № 156 | пр. р. Тюз-Ашу | кар. | СВ | 0.7 | 0.2 | 3430 | 3780 | 73,546661 | 42,11637 |

## ОСНОВНЫЕ СВЕДЕНИЯ О ЛЕДНИКАХ

| № ледника по схеме | Название | Название реки, вытекающей из ледника | Морфологи-ческий тип | Общая экспо-зиция | Наиболь-шая длина, км | Площадь, км$^2$ | Высота низшей точки конца ледника | Высота высшей точки ледника | Координаты центра (WGS 84) | |
|---|---|---|---|---|---|---|---|---|---|---|
| | | | | | | | | | долгота | широта |
| 1 ледник | | | | | | 0.2 | | | | |
| Кроме того, в бассейне р. Тюз-Ашу имеется 3 ледника размерами менее 0.1 км$^2$ каждый, общей площадью 0.2 км$^2$. | | | | | | | | | | |
| Итого 4 ледника | | | | | | 0.4 | | | | |
| По каталогу ледников СССР (Том 14, Выпуск 1, Часть 3) в данном бассейне имелось 3 ледника, общей площадью 0.4 км$^2$. | | | | | | | | | | |
| | | | | | | | | | | |
| Бассейн р. Каракыштак (реки Сусамыр, Кёкёмерен, Нарын, Сырдарья) - Северные склоны отрогов хр. Сусамыртау | | | | | | | | | | |
| 159-1 | № 159-1 | Каракыштак | | С | 0.4 | 0.1 | 3410 | 3630 | 73,531925 | 42,120071 |
| 159 | № 159 | пр. р. Каракыштак | кар. | С | 0.8 | 0.1 | 3410 | 3650 | 73,504775 | 42,117875 |
| 2 ледника | | | | | | 0.2 | | | | |
| Кроме того, в бассейне р. Каракыштак имеется 5 ледников размерами менее 0.1 км$^2$ каждый, общей площадью 0.3 км$^2$. | | | | | | | | | | |
| Итого 7 ледников | | | | | | 0.5 | | | | |
| По каталогу ледников СССР (Том 14, Выпуск 1, Часть 3) в данном бассейне имелось 6 ледников, общей площадью 0.4 км$^2$, в том числе: 2 ледника размерами более 0.1 км$^2$ каждый, общей площадью 0.2 км$^2$ и 4 ледника размерами менее 0.1 км$^2$ каждый, общей площадью 0.2 км$^2$. | | | | | | | | | | |
| | | | | | | | | | | |
| Бассейн р. Арамсу (реки Сусамыр, Кёкёмерен, Нарын, Сырдарья) - Северный склон хр. Сусамыртау и южные склоны его отрогов | | | | | | | | | | |
| 160 | № 160 | Кумбель | кар. | СВ | 0.5 | 0.1 | 3480 | 3680 | 73,564298 | 42,105855 |
| 161 | № 161 | пр. р. Терметаш | кар. | СЗ | 0.6 | 0.2 | 3490 | 3710 | 73,650653 | 42,010598 |
| 162 | № 162 | Терметаш | котл. | С | 1.4 | 1.1 | 3260 | 3760 | 73,631918 | 42,005779 |
| 163 | № 163 | пр. р. Терметаш | вис. кар. | СВ | 0.7 | 0.2 | 3390 | 3730 | 73,622494 | 42,013708 |
| 165 | № 165 | Тыштытор | кар. | СЗ | 0.4 | 0.1 | 3380 | 3550 | 73,617552 | 42,003481 |
| 166 | № 166 | Тыштытор | кар. | С | 0.5 | 0.2 | 3350 | 3630 | 73,611275 | 42,002581 |
| 167-1 | № 167-1 | пр. р. Алмалы | | С | 0.8 | 0.2 | 3260 | 3550 | 73,530123 | 42,000713 |
| 167 | № 167 | Алмалы | кар. | С | 0.6 | 0.2 | 3370 | 3570 | 73,515938 | 41,99824 |

## ОСНОВНЫЕ СВЕДЕНИЯ О ЛЕДНИКАХ

| № ледника по схеме | Название | Название реки, вытекающей из ледника | Морфологи-ческий тип | Общая экспо-зиция | Наиболь-шая длина, км | Площадь, км$^2$ | Высота низшей точки конца ледника | Высота высшей точки ледника | Координаты центра (WGS 84) | |
|---|---|---|---|---|---|---|---|---|---|---|
| | | | | | | | | | долгота | широта |
| 168 | № 168 | Тулукташ | кар. | С | 0.9 | 0.3 | 3390 | 3620 | 73,322699 | 42,081105 |
| 169 | № 169 | пр. р. Тулукташ | кар. | СВ | 0.8 | 0.2 | 3450 | 3630 | 73,318744 | 42,083437 |
| 10 ледников | | | | | | 2.8 | | | | |
| Кроме того, в бассейне р. Арамсу имеется 6 ледников размерами менее 0.1 км$^2$ каждый, общей площадью 0.4 км$^2$. | | | | | | | | | | |
| Итого 16 ледников | | | | | | 3.2 | | | | |
| По каталогу ледников СССР (Том 14, Выпуск 1, Часть 3) в данном бассейне имелось 18 ледников, общей площадью 2.6 км$^2$, в том числе: 10 ледников размерами более 0.1 км$^2$ каждый, общей площадью 2.3 км$^2$ и 8 ледников размерами менее 0.1 км$^2$ каждый, общей площадью 0.3 км$^2$. | | | | | | | | | | |
| | | | | | | | | | | |
| Бассейн р. Байбичесу (реки Сусамыр, Кёкёмерен, Нарын, Сырдарья) - Северные склоны хр. Сусамыртау | | | | | | | | | | |
| 170 | № 170 | пр. р. Байбичесу | кар. | С | 0.3 | 0.2 | 3420 | 3620 | 73,350672 | 42,096209 |
| 171 | № 171 | пр. р. Байбичесу | кар. | С | 0.3 | 0.1 | 3340 | 3560 | 73,336884 | 42,097196 |
| 173 | № 173 | пр. р. Байбичесу | кар. | С | 0.7 | 0.3 | 3430 | 3640 | 73,310021 | 42,088202 |
| 174 | № 174 | пр. р. Байбичесу | кар.-вис. | С | 0.8 | 0.2 | 3390 | 3580 | 73,298265 | 42,096679 |
| 175 | № 175 | Байбичесу | прискл. кар. | С | 0.6 | 0.7 | 3440 | 3690 | 73,28398 | 42,098015 |
| 176 | № 176 | пр. р. Джалпаксу | кар. | С | 0.9 | 0.2 | 3390 | 3600 | 73,305221 | 42,118435 |
| 177 | № 177 | пр. р. Джалпаксу | кар. | С | 1.1 | 0.2 | 3370 | 3620 | 73,297065 | 42,11342 |
| 177-1 | № 177-1 | пр. р. Джалпаксу | | С | 0.4 | 0.2 | 3320 | 3600 | 73,285518 | 42,109261 |
| 178 | № 178 | пр. р. Джалпаксу | кар. | С | 0.8 | 0.8 | 3350 | 3700 | 73,266934 | 42,102966 |
| 179 | № 179 | Джалпаксу | кар. | С | 0.5 | 0.2 | 3470 | 3680 | 73,254445 | 42,107532 |
| 10 ледников | | | | | | 3.1 | | | | |
| Кроме того, в бассейне р. Байбичесу имеется 7 ледников размерами менее 0.1 км$^2$ каждый, общей площадью 0.5 км$^2$. | | | | | | | | | | |
| Итого 17 ледников | | | | | | 3.6 | | | | |

## ОСНОВНЫЕ СВЕДЕНИЯ О ЛЕДНИКАХ

| № ледника по схеме | Название | Название реки, вытекающей из ледника | Морфологи-ческий тип | Общая экспо-зиция | Наиболь-шая длина, км | Площадь, км$^2$ | Высота низшей точки конца ледника | Высота высшей точки ледника | Координаты центра (WGS 84) | |
|---|---|---|---|---|---|---|---|---|---|---|
| | | | | | | | | | долгота | широта |
| По каталогу ледников СССР (Том 14, Выпуск 1, Часть 3) в данном бассейне имелось 11 ледников, общей площадью 2.3 км$^2$, в том числе: 10 ледников размерами более 0.1 км$^2$ каждый, общей площадью 2.2 км$^2$ и 1 ледник размером менее 0.1 км$^2$. | | | | | | | | | | |
| | | | | | | | | | | |
| Бассейн р. Мустор (реки Сусамыр, Кёкёмерен, Нарын, Сырдарья) - Северный склон хр. Сусамыртау | | | | | | | | | | |
| 180 | № 180 | Чон-Мустор | прискл. кар. | С | 1.0 | 0.8 | 3310 | 3640 | 73,237531 | 42,10939 |
| 181 | № 181 | пр. р. Чон-Мустор | кар. | С | 1.0 | 0.4 | 3270 | 3600 | 73,222522 | 42,112718 |
| 182 | № 182 | пр. р. Чон-Мустор | кар. | С | 1.3 | 0.7 | 3320 | 3670 | 73,208009 | 42,116447 |
| 183 | № 183 | пр. р. Кичине-Мустор | кар. | С | 0.8 | 0.6 | 3260 | 3610 | 73,19525 | 42,118389 |
| 184 | № 184 | пр. р. Кичине-Мустор | кар. | СВ | 1.1 | 0.4 | 3420 | 3760 | 73,181637 | 42,119971 |
| 185 | № 185 | Кичине-Мустор | прискл. кар. | С | 1.1 | 1.0 | 3340 | 3770 | 73,172963 | 42,122173 |
| 6 ледников | | | | | | 3.9 | | | | |
| Кроме того, в бассейне р. Мустор имеется 2 ледника размерами менее 0.1 км$^2$ каждый, общей площадью 0.1 км$^2$. | | | | | | | | | | |
| Итого 8 ледников | | | | | | 4.0 | | | | |
| По каталогу ледников СССР (Том 14, Выпуск 1, Часть 3) в данном бассейне имелось 6 ледников, общей площадью 3.3 км$^2$. | | | | | | | | | | |
| | | | | | | | | | | |
| Бассейн р. Джайсан (реки Сусамыр, Кёкёмерен, Нарын, Сырдарья) - Северный склон хр. Сусамыртау | | | | | | | | | | |
| 186-1 | № 186-1 | п. р. Джайсан | | СЗ | 0.4 | 0.1 | 3380 | 3600 | 73,169385 | 42,137952 |
| 186 | № 186 | п. р. Джайсан | кар. | С | 0.4 | 0.2 | 3390 | 3660 | 73,159784 | 42,133184 |
| 187 | № 187 | п. р. Джайсан | кар. | СЗ | 1.3 | 0.3 | 3440 | 3740 | 73,159503 | 42,118607 |
| 188 | № 188 | пр. р. Джайсан | кар. | СЗ | 1.1 | 0.3 | 3470 | 3710 | 73,154448 | 42,116598 |
| 189 | № 189 | Джайсан | кар. | С | 0.8 | 0.4 | 3290 | 3580 | 73,136876 | 42,117879 |
| 189-1 | № 189-1 | пр. р. Джайсан | | С | 0.3 | 0.1 | 3450 | 3590 | 73,126532 | 42,121144 |

## ОСНОВНЫЕ СВЕДЕНИЯ О ЛЕДНИКАХ

| № ледника по схеме | Название | Название реки, вытекающей из ледника | Морфологи-ческий тип | Общая экспо-зиция | Наиболь-шая длина, км | Площадь, км$^2$ | Высота низшей точки конца ледника | Высота высшей точки ледника | Координаты центра (WGS 84) | |
|---|---|---|---|---|---|---|---|---|---|---|
| | | | | | | | | | долгота | широта |
| 190 | № 190 | пр. р. Джайсан | кар. | С | 0.7 | 0.4 | 3430 | 3720 | 73,118682 | 42,133621 |
| 7 ледников | | | | | | 1.8 | | | | |
| Кроме того, в бассейне р. Джайсан имеется 7 ледников размерами менее 0.1 км$^2$ каждый, общей площадью 0.4 км$^2$. | | | | | | | | | | |
| Итого 14 ледников | | | | | | 2.2 | | | | |
| По каталогу ледников СССР (Том 14, Выпуск 1, Часть 3) в данном бассейне имелось 5 ледников, общей площадью 2.2 км$^2$. | | | | | | | | | | |
| | | | | | | | | | | |
| Бассейны правых притоков верховьев р. Сусамыр (реки Сусамыр, Кёкёмерен, Нарын, Сырдарья) - Северные склоны хр. Сусамыртау | | | | | | | | | | |
| 191 | № 191 | пр. р. Чукуртор | вис. кар. | СВ | 0.6 | 0.1 | 3580 | 3780 | 73,120328 | 42,167099 |
| 192 | № 192 | Чукуртор | вис. кар. | СВ | 0.5 | 0.1 | 3550 | 3840 | 73,11587 | 42,171014 |
| 194 | № 194 | пр. р. Сусамыр | кар. | С | 0.7 | 0.3 | 3510 | 3820 | 73,100378 | 42,178684 |
| 196 | № 196 | пр. р. Сусамыр | кар. | СВ | 0.7 | 0.1 | 3510 | 3750 | 73,087798 | 42,183088 |
| 197 | № 197 | пр. р. Мукуртор | кар. | С | 0.5 | 0.1 | 3470 | 3770 | 73,077987 | 42,187226 |
| 198 | № 198 | Мукуртор | кар. | С | 0.7 | 0.3 | 3490 | 3740 | 73,069002 | 42,186143 |
| 198-1 | № 198-1 | пр. р. Мукуртор | | СВ | 0.3 | 0.1 | 3450 | 3640 | 73,060564 | 42,194002 |
| 199 | № 199 | Чолоктор | кар.-вис. | С | 0.8 | 0.3 | 3530 | 3750 | 73,051061 | 42,196049 |
| 8 ледников | | | | | | 1.4 | | | | |
| Кроме того, в бассейнах правых притоков верховьев р. Сусамыр имеется 6 ледников размерами менее 0.1 км$^2$ каждый, общей площадью 0.4 км$^2$. | | | | | | | | | | |
| Итого 14 ледников | | | | | | 1.8 | | | | |
| По каталогу ледников СССР (Том 14, Выпуск 1, Часть 3) в данном бассейне имелось 10 ледников, общей площадью 1.7 км$^2$, в том числе: 9 ледников размерами более 0.1 км$^2$ каждый, общей площадью 1.6 км$^2$ и 1 ледник размером менее 0.1 км$^2$. | | | | | | | | | | |
| | | | | | | | | | | |
| Бассейны левых притоков верховьев р. Сусамыр (реки Сусамыр, Кёкёмерен, Нарын, Сырдарья) - Южные склоны Таласского Алатау и Киргизского Алатау | | | | | | | | | | |
| 200-1 | № 200-1 | Орто-Балыкты | | ЮЗ | 0.6 | 0.2 | 3650 | 3970 | 73,322841 | 42,284566 |

## ОСНОВНЫЕ СВЕДЕНИЯ О ЛЕДНИКАХ

| № ледника по схеме | Название | Название реки, вытекающей из ледника | Морфологи-ческий тип | Общая экспо-зиция | Наиболь-шая длина, км | Площадь, км$^2$ | Высота низшей точки конца ледника | Высота высшей точки ледника | Координаты центра (WGS 84) | |
|---|---|---|---|---|---|---|---|---|---|---|
| | | | | | | | | | долгота | широта |
| 200-2 | № 200-2 | Ирису | | ЮВ | 0.6 | 0.1 | 3650 | 3860 | 73,353372 | 42,294445 |
| 200-3 | № 200-3 | пр. р. Корумды | | СВ | 0.7 | 0.2 | 3520 | 3750 | 73,358928 | 42,29932 |
| 200-4 | № 200-4 | пр. р. Корумды | | С | 0.9 | 0.3 | 3600 | 3890 | 73,458986 | 42,302425 |
| 200-5 | № 200-5 | пр. р. Корумды | | С | 0.8 | 0.2 | 3610 | 3950 | 73,480856 | 42,283783 |
| 200-6 | № 200-6 | пр. р. Корумды | | СЗ | 0.6 | 0.2 | 3710 | 3960 | 73,484549 | 42,275065 |
| 200-7 | № 200-7 | пр. р. Чон-Корумды | | В | 0.6 | 0.1 | 3590 | 3800 | 73,492237 | 42,26902 |
| 200-8 | № 200-8 | пр. р. Чон-Корумды | | В | 0.7 | 0.1 | 3640 | 3920 | 73,49117 | 42,280309 |
| 200-9 | № 200-9 | пр. р. Чон-Корумды | | СВ | 0.5 | 0.1 | 3550 | 3800 | 73,494872 | 42,286043 |
| 200-10 | № 200-10 | пр. р. Чон-Корумды | | В | 0.7 | 0.1 | 3750 | 3980 | 73,487447 | 42,296805 |
| 201 | № 201 | пр. р. Корумды | кар.-дол. | С | 0.6 | 0.3 | 3570 | 3930 | 73,603423 | 42,312843 |
| 202 | № 202 | Корумды | кар.-дол. | СВ | 1.0 | 0.4 | 3640 | 4030 | 73,596521 | 42,320718 |
| 203 | № 203 | пр. р. Токайлу | кар. | С | 0.7 | 0.1 | 3260 | 3660 | 73,683825 | 42,309296 |
| 204 | № 204 | Токайлу | кар. | С | 0.8 | 0.4 | 3450 | 3860 | 73,65923 | 42,309983 |
| 205 | № 205 | Токайлу | кар. | С | 0.7 | 0.4 | 3640 | 3950 | 73,645285 | 42,315455 |
| 205-1 | № 205-1 | пр. р. Токайлу | | СВ | 0.7 | 0.2 | 3620 | 4010 | 73,633768 | 42,321942 |
| 206 | № 206 | Чария | кар.-дол. | СЗ | 0.9 | 0.4 | 3730 | 3970 | 73,895599 | 42,358891 |
| 207 | № 207 | Джиндысу | кар. | СВ | 0.7 | 0.3 | 3740 | 3940 | 74,144226 | 42,376013 |
| 207-1 | № 207-1 | пр. р. Джиндысу | | В | 0.6 | 0.1 | 3800 | 3950 | 74,172076 | 42,382396 |
| 19 ледников | | | | | | 4.2 | | | | |
| Кроме того, в бассейнах левых притоков верховьев р. Сусамыр имеется 22 ледника размерами менее 0.1 км$^2$ каждый, общей площадью 1.2 км$^2$. | | | | | | | | | | |
| Итого 41 ледник | | | | | | 5.4 | | | | |
| По каталогу ледников СССР (Том 14, Выпуск 1, Часть 3) в данном бассейне имелось 8 ледников, общей площадью 4.8 км$^2$. | | | | | | | | | | |
| | | | | | | | | | | |

## ОСНОВНЫЕ СВЕДЕНИЯ О ЛЕДНИКАХ

| № ледника по схеме | Название | Название реки, вытекающей из ледника | Морфологи-ческий тип | Общая экспо-зиция | Наиболь-шая длина, км | Площадь, км$^2$ | Высота низшей точки конца ледника | Высота высшей точки ледника | Координаты центра (WGS 84) | |
|---|---|---|---|---|---|---|---|---|---|---|
| | | | | | | | | | долгота | широта |
| **Бассейны правых притоков р. Каракол западный (реки Кёкёмерен, Нарын, Сырдарья) - Южный склон хр. Киргизский Алатау** | | | | | | | | | | |
| 208 | № 208 | Чаарташ | кар.-дол. | СВ | 1.3 | 0.6 | 3560 | 4020 | 74,18612 | 42,386606 |
| 209 | № 209 | пр. р. Сукулук | кар. | СВ | 0.7 | 0.2 | 3600 | 3900 | 74,206043 | 42,405331 |
| 210 | № 210 | пр. р. Сукулук | кар.-дол. | С | 1.2 | 0.6 | 3600 | 4020 | 74,195691 | 42,404683 |
| 211 | № 211 | пр. р. Сукулук | вис. кар. | С | 0.7 | 0.2 | 3590 | 3870 | 74,204468 | 42,436742 |
| 212 | № 212 | пр. р. Сукулук | вис. кар. | С | 1.0 | 0.3 | 3660 | 4060 | 74,197743 | 42,437337 |
| 213 | Лоскутный | пр. р. Сукулук | асимм. дол. | СВ | 1.5 | 1.1 | 3610 | 4290 | 74,192504 | 42,443413 |
| 214 | № 214 | пр. р. Сукулук | кар.-дол. | СВ | 0.8 | 0.1 | 3750 | 4140 | 74,213761 | 42,458423 |
| 215 | № 215 | пр. р. Сукулук | кар. | С | 0.7 | 0.3 | 3640 | 3850 | 74,297061 | 42,417525 |
| 216 | № 216 | пр. р. Каратор | кар. | СВ | 0.7 | 0.3 | 3610 | 3900 | 74,308091 | 42,421563 |
| 217 | № 217 | пр. р. Каратор | котл. | ЮВ | 1.1 | 0.5 | 3800 | 4070 | 74,308591 | 42,436774 |
| 218 | № 218 | пр. р. Каратор | кар. | Ю | 0.5 | 0.1 | 3750 | 4060 | 74,332478 | 42,434898 |
| 219 | № 219 | пр. р. Каратор | кар. | Ю | 0.6 | 0.2 | 3800 | 4060 | 74,338905 | 42,432892 |
| 220 | № 220 | пр. р. Каратор | кар.-дол. | ЮЗ | 1.1 | 0.4 | 3730 | 4160 | 74,345796 | 42,431185 |
| 221 | Главный | Каратор | кар.-дол. | СЗ | 1.0 | 0.6 | 3580 | 3980 | 74,344194 | 42,416281 |
| 224 | № 224 | пр. р. Туюктор | кар. | С | 0.9 | 0.2 | 3570 | 3820 | 74,371661 | 42,38905 |
| 225 | № 225 | пр. р. Туюктор | кар. | С | 0.8 | 0.3 | 3590 | 3870 | 74,372055 | 42,400817 |
| 226 | № 226 | пр. р. Туюктор | кар. | С | 0.6 | 0.1 | 3580 | 3830 | 74,367334 | 42,408222 |
| 227 | № 227 | пр. р. Туюктор | кар. | СВ | 0.8 | 0.3 | 3660 | 3920 | 74,353726 | 42,41706 |
| 228 | № 228 | Туюктор | котл. | ЮВ | 1.1 | 0.7 | 3690 | 4130 | 74,367512 | 42,432575 |
| 228-1 | № 228-1 | пр. р. Туюктор | | ЮВ | 0.3 | 0.1 | 3720 | 3820 | 74,379139 | 42,430876 |
| 228-2 | № 228-2 | пр. р. Туюктор | | ЮВ | 0.5 | 0.1 | 3730 | 3880 | 74,386764 | 42,433553 |
| 228-3 | № 228-3 | пр. р. Туюктор | | Ю | 0.8 | 0.2 | 3710 | 3990 | 74,40021 | 42,437084 |

## ОСНОВНЫЕ СВЕДЕНИЯ О ЛЕДНИКАХ

| № ледника по схеме | Название | Название реки, вытекающей из ледника | Морфологи-ческий тип | Общая экспо-зиция | Наиболь-шая длина, км | Площадь, км$^2$ | Высота низшей точки конца ледника | Высота высшей точки ледника | Координаты центра (WGS 84) | |
|---|---|---|---|---|---|---|---|---|---|---|
| | | | | | | | | | долгота | широта |
| 229 | № 229 | Алаарча | кар.-дол. | ЮВ | 1.4 | 0.5 | 3590 | 4040 | 74,408059 | 42,439712 |
| 230 | № 230 | Алаарча | кар. | ЮЗ | 0.8 | 0.3 | 3660 | 3920 | 74,418583 | 42,439552 |
| 231 | № 231 | Алаарча | кар. | СЗ | 0.7 | 0.2 | 3630 | 3900 | 74,421968 | 42,431841 |
| 232 | № 232 | пр. р. Алаарча | кар. | СЗ | 1.1 | 0.3 | 3730 | 4110 | 74,464226 | 42,421584 |
| 233-1 | № 233-1 | Дон-Джалымыш | | Ю | 0.4 | 0.1 | 3780 | 3900 | 74,471126 | 42,418271 |
| 233 | № 233 | пр. р. Дон-Джалымыш | кар. | С | 0.7 | 0.2 | 3610 | 3980 | 74,476155 | 42,388504 |
| 234 | № 234 | пр. р. Баш-Алаарча | кар. | СВ | 0.6 | 0.2 | 3630 | 3860 | 74,48541 | 42,414682 |
| 235 | № 235 | пр. р. Баш-Алаарча | кар. | СВ | 1.2 | 0.3 | 3610 | 3970 | 74,480351 | 42,418746 |
| 236 | № 236 | пр. р. Баш-Алаарча | кар. | СВ | 1.1 | 0.4 | 3690 | 4110 | 74,477723 | 42,424501 |
| 237 | № 237 | пр. р. Баш-Алаарча | кар. | СВ | 1.0 | 0.2 | 3720 | 4090 | 74,480805 | 42,428337 |
| 238 | ЛГУ | пр. р. Баш-Алаарча | дол. | Ю | 1.9 | 1.2 | 3760 | 4340 | 74,487855 | 42,433922 |
| 239 | № 239 | пр. р. Баш-Алаарча | кар. | Ю | 0.8 | 0.2 | 3770 | 4150 | 74,511022 | 42,438043 |
| 240 | Обрывис-тый | пр. р. Баш-Алаарча | дол. | Ю | 1.6 | 0.8 | 3700 | 4250 | 74,51907 | 42,441537 |
| 241 | Геофака | Баш-Алаарча | котл. | Ю | 2.1 | 1.2 | 3750 | 4260 | 74,523716 | 42,444836 |
| 242 | № 242 | | кар.-дол. | ЮЗ | 2.0 | 1.3 | 3720 | 4100 | 74,539015 | 42,442773 |
| 243 | № 243 | пр. р. Баш-Алаарча | кар. | З | 0.8 | 0.3 | 3780 | 4040 | 74,545568 | 42,437955 |
| 244 | № 244 | пр. р. Баш-Алаарча | кар. | СЗ | 0.9 | 0.3 | 3790 | 4080 | 74,547385 | 42,432772 |
| 245 | № 245 | пр. р. Баш-Алаарча | кар. | Ю | 0.9 | 0.1 | 3610 | 3890 | 74,539683 | 42,424453 |
| 246 | № 246 | пр. р. Туюк-Алаарча | кар. | ЮЗ | 0.7 | 0.2 | 3750 | 3930 | 74,567673 | 42,422651 |
| 247 | № 247 | пр. р. Туюк-Алаарча | кар. | ЮВ | 0.5 | 0.1 | 3820 | 3960 | 74,575119 | 42,42319 |
| 248 | № 248 | пр. р. Туюк-Алаарча | кар. | Ю | 1.2 | 0.6 | 3850 | 4300 | 74,594245 | 42,426669 |
| 249 | № 249 | пр. р. Туюк-Алаарча | кар. | Ю | 1.0 | 0.3 | 3830 | 4280 | 74,602264 | 42,424589 |

## ОСНОВНЫЕ СВЕДЕНИЯ О ЛЕДНИКАХ

| № ледника по схеме | Название | Название реки, вытекающей из ледника | Морфологи-ческий тип | Общая экспо-зиция | Наиболь-шая длина, км | Площадь, км$^2$ | Высота низшей точки конца ледника | Высота высшей точки ледника | Координаты центра (WGS 84) | |
|---|---|---|---|---|---|---|---|---|---|---|
| | | | | | | | | | долгота | широта |
| 250 | Приток | | кар. | Ю | 1.5 | 0.8 | 3800 | 4300 | 74,61316 | 42,424873 |
| 251 | Наталии | Туюк-Алаарча | котл. | З | 2.4 | 1.9 | 3510 | 4240 | 74,618265 | 42,415515 |
| 252 | № 252 | пр. р. Туюк-Алаарча | кар. | СЗ | 1.4 | 0.7 | 3650 | 4050 | 74,614331 | 42,40433 |
| 253 | № 253 | Кашкасу | котл. | Ю | 0.8 | 1.0 | 3770 | 4200 | 74,629742 | 42,403722 |
| 254 | № 254 | пр. р. Кашкасу | вис. | З | 0.9 | 0.3 | 3800 | 4120 | 74,652799 | 42,403283 |
| 255 | № 255 | Чаартор | кар.-дол. | ЮЗ | 1.1 | 0.3 | 3730 | 4080 | 74,659569 | 42,401953 |
| 256-1 | № 256-1 | Чаартор | | Ю | 0.7 | 0.2 | 3820 | 4030 | 74,673836 | 42,402225 |
| 256 | № 256 | Чаартор | кар. | Ю | 0.9 | 0.2 | 3830 | 4130 | 74,682217 | 42,402265 |
| 257 | № 257 | | кар. | Ю | 0.8 | 0.2 | 3770 | 4130 | 74,687841 | 42,402396 |
| 258 | № 258 | пр. р. Чончиккан | кар. | ЮВ | 0.7 | 0.2 | 3790 | 3960 | 74,698738 | 42,401733 |
| 258-1 | № 258-1 | пр. р. Чончиккан | | ЮЗ | 0.6 | 0.1 | 3830 | 4030 | 74,703482 | 42,404513 |
| 259-1 | № 259-1 | пр. р. Иссык-Ата | | В | 0.8 | 0.2 | 3810 | 4090 | 74,763216 | 42,405839 |
| 259-2 | № 259-2 | пр. р. Иссык-Ата | | В | 0.4 | 0.1 | 3820 | 3980 | 74,766489 | 42,410459 |
| 259-3 | № 259-3 | пр. р. Иссык-Ата | | В | 0.5 | 0.1 | 3800 | 3990 | 74,771831 | 42,415083 |
| 259-4 | № 259-4 | пр. р. Иссык-Ата | | В | 0.7 | 0.1 | 3830 | 4030 | 74,776061 | 42,419919 |
| 259 | № 259 | Иссык-Ата | кар.-дол. | СЗ | 1.1 | 0.3 | 3780 | 4080 | 74,793238 | 42,417216 |
| 60 ледников | | | | | | 23.5 | | | | |
| Кроме того, в бассейнах правых притоков р. Каракол западный имеется 32 ледника размерами менее 0.1 км$^2$ каждый, общей площадью 2.0 км$^2$. | | | | | | | | | | |
| Итого 92 ледника | | | | | | 25.5 | | | | |
| По каталогу ледников СССР (Том 14, Выпуск 1, Часть 3) в данном бассейне имелось 54 ледника, общей площадью 37.9 км$^2$, в том числе: 52 ледника размерами более 0.1 км$^2$ каждый, общей площадью 37.8 км$^2$ и 2 ледника размерами менее 0.1 км$^2$ каждый, общей площадью 0.1 км$^2$. | | | | | | | | | | |
| | | | | | | | | | | |

## ОСНОВНЫЕ СВЕДЕНИЯ О ЛЕДНИКАХ

| № ледника по схеме | Название | Название реки, вытекающей из ледника | Морфологи-ческий тип | Общая экспо-зиция | Наиболь-шая длина, км | Площадь, км$^2$ | Высота низшей точки конца ледника | Высота высшей точки ледника | Координаты центра (WGS 84) | |
|---|---|---|---|---|---|---|---|---|---|---|
| | | | | | | | | | долгота | широта |
| **Бассейны левых притоков р. Каракол западный (реки Кёкёмерен, Нарын, Сырдарья) - Северные склоны хребтов Карамойнок и Джумголтау** | | | | | | | | | | |
| 260 | № 260 | пр. р. Ашутор | кар. | З | 1.2 | 0.4 | 3850 | 4080 | 74,86568 | 42,325992 |
| 261 | № 261 | пр. р. Ашутор | дол. | СЗ | 1.5 | 0.9 | 3690 | 4190 | 74,863945 | 42,317406 |
| 262 | В. Шнит-никова | Ашутор | дол. | С | 2.2 | 1.8 | 3560 | 4210 | 74,853632 | 42,312433 |
| 263 | А. Шнит-никова | Ашутор | дол. | С | 2.2 | 0.8 | 3660 | 4200 | 74,843915 | 42,310015 |
| 264 | Мурзаева | Иритор | котл. | С | 2.0 | 2.3 | 3620 | 4190 | 74,828869 | 42,307901 |
| 265 | № 265 | | кар. | СВ | 1.5 | 0.8 | 3740 | 4080 | 74,809712 | 42,307969 |
| 266 | Такыртор | Такыртор | котл. | С | 1.9 | 1.3 | 3570 | 4040 | 74,796767 | 42,308903 |
| 267 | № 267 | пр. р. Сарыколь | кар. | С | 0.9 | 0.2 | 3710 | 4100 | 74,784049 | 42,314894 |
| 269 | № 269 | пр. р. Сарыколь | кар.-дол. | СЗ | 1.6 | 1.0 | 3610 | 4220 | 74,777447 | 42,304624 |
| 271 | Геологов | Сарыколь | котл. | С | 1.6 | 0.8 | 3620 | 4070 | 74,76698 | 42,295903 |
| 272 | № 272 | пр. р. Сарыколь | котл. | С | 1.2 | 0.7 | 3640 | 4000 | 74,742048 | 42,297654 |
| 273 | Коштор | Коштор | котл. | С | 1.2 | 1.1 | 3570 | 4070 | 74,72448 | 42,300381 |
| 274 | Кашкаратор | Кашкаратор | котл. | С | 1.1 | 0.8 | 3640 | 4020 | 74,705216 | 42,299938 |
| 275 | № 275 | Кумбель | вис. | С | 0.6 | 0.2 | 3600 | 4050 | 74,689303 | 42,302318 |
| 276 | № 276 | пр. р. Кумбель | вис. | СВ | 0.7 | 0.3 | 3650 | 3880 | 74,661053 | 42,306984 |
| 277 | Бешташ | Бешташ | котл. | С | 0.8 | 0.4 | 3590 | 3890 | 74,649316 | 42,310013 |
| 278 | № 278 | Иритор | дол. | С | 0.8 | 0.3 | 3680 | 4060 | 74,635049 | 42,304894 |
| 279 | № 279 | Кентор | дол. | С | 0.8 | 0.2 | 3570 | 3900 | 74,626077 | 42,302146 |
| 280 | № 280 | Акташ | кар.-дол. | СВ | 0.6 | 0.2 | 3620 | 3950 | 74,431303 | 42,223866 |
| 283 | № 283 | Мустор | кар.-дол. | С | 1.0 | 0.3 | 3560 | 4020 | 74,40486 | 42,216483 |
| 285 | № 285 | Талмалтор | кар. | СВ | 0.9 | 0.4 | 3590 | 4060 | 74,367666 | 42,218706 |

## ОСНОВНЫЕ СВЕДЕНИЯ О ЛЕДНИКАХ

| № ледника по схеме | Название | Название реки, вытекающей из ледника | Морфологи-ческий тип | Общая экспо-зиция | Наиболь-шая длина, км | Площадь, км$^2$ | Высота низшей точки конца ледника | Высота высшей точки ледника | Координаты центра (WGS 84) | |
|---|---|---|---|---|---|---|---|---|---|---|
| | | | | | | | | | долгота | широта |
| 21 ледник | | | | | | 14.2 | | | | |
| Кроме того, в бассейнах левых притоков р. Каракол западный имеется 20 ледников размерами менее 0.1 км$^2$ каждый, общей площадью 1.3 км$^2$. | | | | | | | | | | |
| Итого 41 ледник | | | | | | 15.5 | | | | |
| По каталогу ледников СССР (Том 14, Выпуск 1, Часть 3) в данном бассейне имелось 28 ледников, общей площадью 22.8 км$^2$, в том числе: 27 ледников размерами более 0.1 км$^2$ каждый, общей площадью 22.7 км$^2$ и 1 ледник размером менее 0.1 км$^2$. | | | | | | | | | | |
| | | | | | | | | | | |
| Бассейн р. Ойгаинг (реки Кёкёмерен, Нарын, Сырдарья) - Южный склон хр. Джумголтау и северо-западный склон хр. Ойгаинг | | | | | | | | | | |
| 287-1 | № 287-1 | пр. р. Тюзашу | | СЗ | 0.9 | 0.2 | 3760 | 3980 | 74,357122 | 42,218352 |
| 287-2 | № 287-2 | пр. р. Тюзашу | | С | 0.5 | 0.1 | 3790 | 4010 | 74,362537 | 42,206371 |
| 287-3 | № 287-3 | пр. р. Тюзашу | | С | 0.3 | 0.1 | 3800 | 4040 | 74,358293 | 42,203068 |
| 287 | № 287 | пр. р. Талдысу | кар. | ЮВ | 0.8 | 0.4 | 3720 | 4050 | 74,37359 | 42,209298 |
| 288 | № 288 | Талдысу | кар.-дол. | ЮВ | 0.7 | 0.1 | 3840 | 4040 | 74,370947 | 42,214243 |
| 289 | № 289 | пр. р. Мустор | кар. | Ю | 0.6 | 0.2 | 3800 | 3990 | 74,399655 | 42,197475 |
| 292 | № 292 | пр. р. Базалды | кар.-дол. | СЗ | 0.8 | 0.3 | 3770 | 4090 | 74,372089 | 42,095908 |
| 294 | № 294 | пр. р. Базалды | кар.-дол. | СЗ | 0.4 | 0.1 | 3830 | 3990 | 74,343992 | 42,074413 |
| 295 | № 295 | пр. р. Базалды | кар.-дол. | СЗ | 1.0 | 0.5 | 3630 | 4130 | 74,314388 | 42,063283 |
| 296 | № 296 | пр. р. Бурунду | вис. | СЗ | 1.2 | 0.4 | 3700 | 4180 | 74,309632 | 42,055246 |
| 10 ледников | | | | | | 2.4 | | | | |
| Кроме того, в бассейне р. Ойгаинг имеется 9 ледников размерами менее 0.1 км$^2$ каждый, общей площадью 0.5 км$^2$. | | | | | | | | | | |
| Итого 19 ледников | | | | | | 2.9 | | | | |
| По каталогу ледников СССР (Том 14, Выпуск 1, Часть 3) в данном бассейне имелось 11 ледников, общей площадью 3.1 км$^2$. | | | | | | | | | | |
| | | | | | | | | | | |

## ОСНОВНЫЕ СВЕДЕНИЯ О ЛЕДНИКАХ

| № ледника по схеме | Название | Название реки, вытекающей из ледника | Морфологи-ческий тип | Общая экспо-зиция | Наиболь-шая длина, км | Площадь, км$^2$ | Высота низшей точки конца ледника | Высота высшей точки ледника | Координаты центра (WGS 84) | |
|---|---|---|---|---|---|---|---|---|---|---|
| | | | | | | | | | долгота | широта |
| **Бассейн р. Джумгол (реки Кёкёмерен, Нарын, Сырдарья) - Юго-восточный склон хр. Ойгаинг** | | | | | | | | | | |
| 298 | № 298 | Базалды | вис. | СВ | 1.0 | 0.5 | 3840 | 4130 | 74,321158 | 42,052563 |
| 298-1 | № 298-1 | пр. р. Базалды | | В | 0.7 | 0.2 | 3880 | 4100 | 74,328834 | 42,066878 |
| 299 | № 299 | Туюктор | кар.-дол. | СВ | 1.3 | 0.6 | 3720 | 4240 | 74,381379 | 42,096091 |
| 300 | № 300 | Ой-Кашкасу | кар.-дол. | СВ | 0.8 | 0.2 | 3700 | 4040 | 74,394211 | 42,123709 |
| 4 ледника | | | | | | 1.5 | | | | |
| Кроме того, в бассейне р. Джумгол имеется 1 ледник размером менее 0.1 км$^2$. | | | | | | | | | | |
| Итого 5 ледников | | | | | | 1.6 | | | | |
| По каталогу ледников СССР (Том 14, Выпуск 1, Часть 3) в данном бассейне имелось 3 ледника, общей площадью 1.5 км$^2$. | | | | | | | | | | |
| Всего по бассейнам правых притоков р. Нарына ниже устья р. Кёкёмерена имеется 537 ледников общей площадью 117.9 км$^2$, в том числе: 291 ледник размерами более 0.1 км$^2$, общей площадью 104.1 км$^2$ и 246 ледников размерами менее 0.1 км$^2$, общей площадью 13.8 км$^2$.<br>По каталогу ледников СССР (Том 14, Выпуск 1, Часть 3) по бассейнам правых притоков р. Нарына ниже устья р. Кёкёмерена имелось 370 ледников, общей площадью 142.0 км$^2$, в том числе: 297 ледников размерами более 0.1 км$^2$ каждый, общей площадью 137.3 км$^2$ и 73 ледника размерами менее 0.1 км$^2$ каждый, общей площадью 4.7 км$^2$. | | | | | | | | | | |

# Часть 14. Бассейны правых притоков р. Нарына от устья р. Кёкёмерена до устья р. Малого Нарына

## СХЕМЫ РАСПОЛОЖЕНИЯ ЛЕДНИКОВ

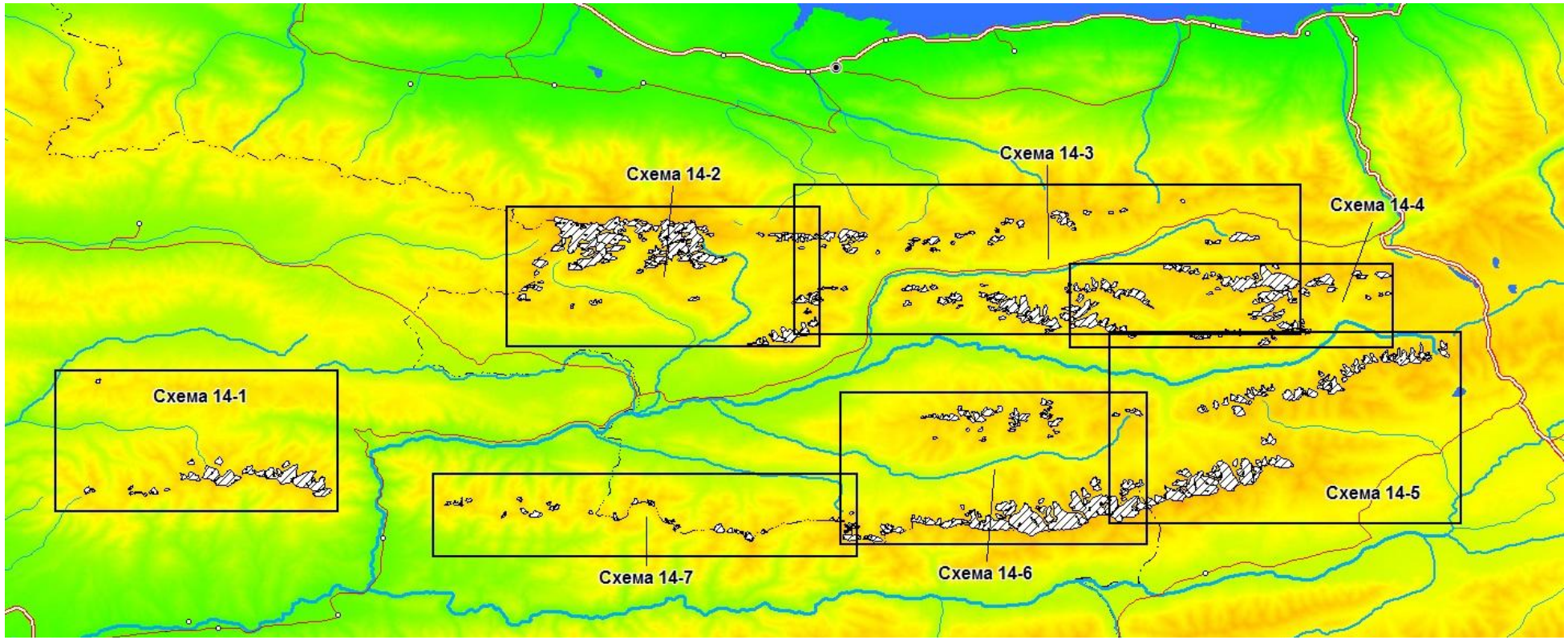


Схема 14. Схемы расположения ледниковых районов в бассейнах правых притоков р. Нарына от устья р. Кёкёмерена до устья р. Малого Нарына

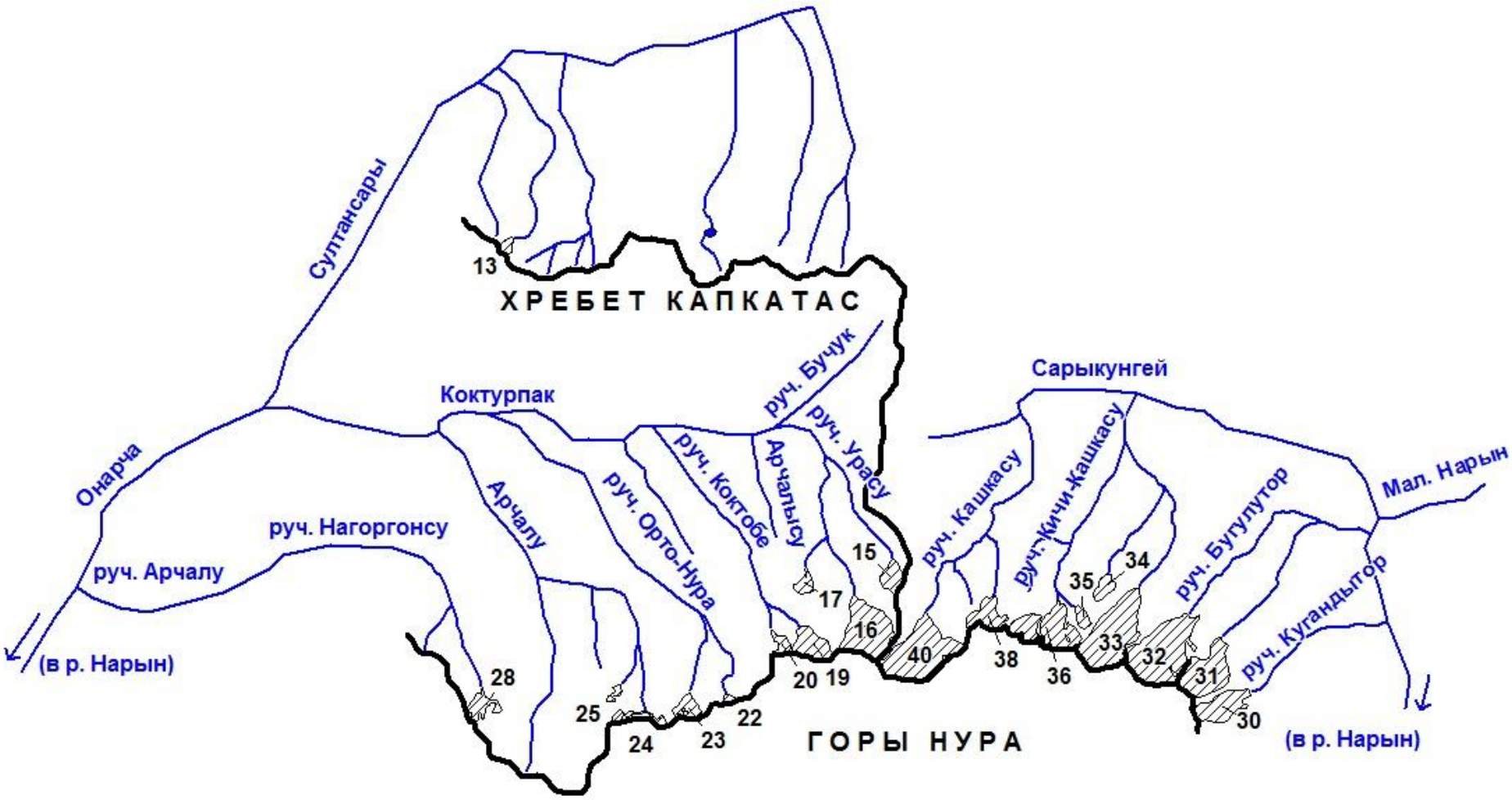


Схема 14-1. Схема расположения ледников в бассейнах рек Султансары, Коктурпак, Сарыкунгей и руч. Нагоргонсу.
Условные обозначения см. на схеме 1-1.

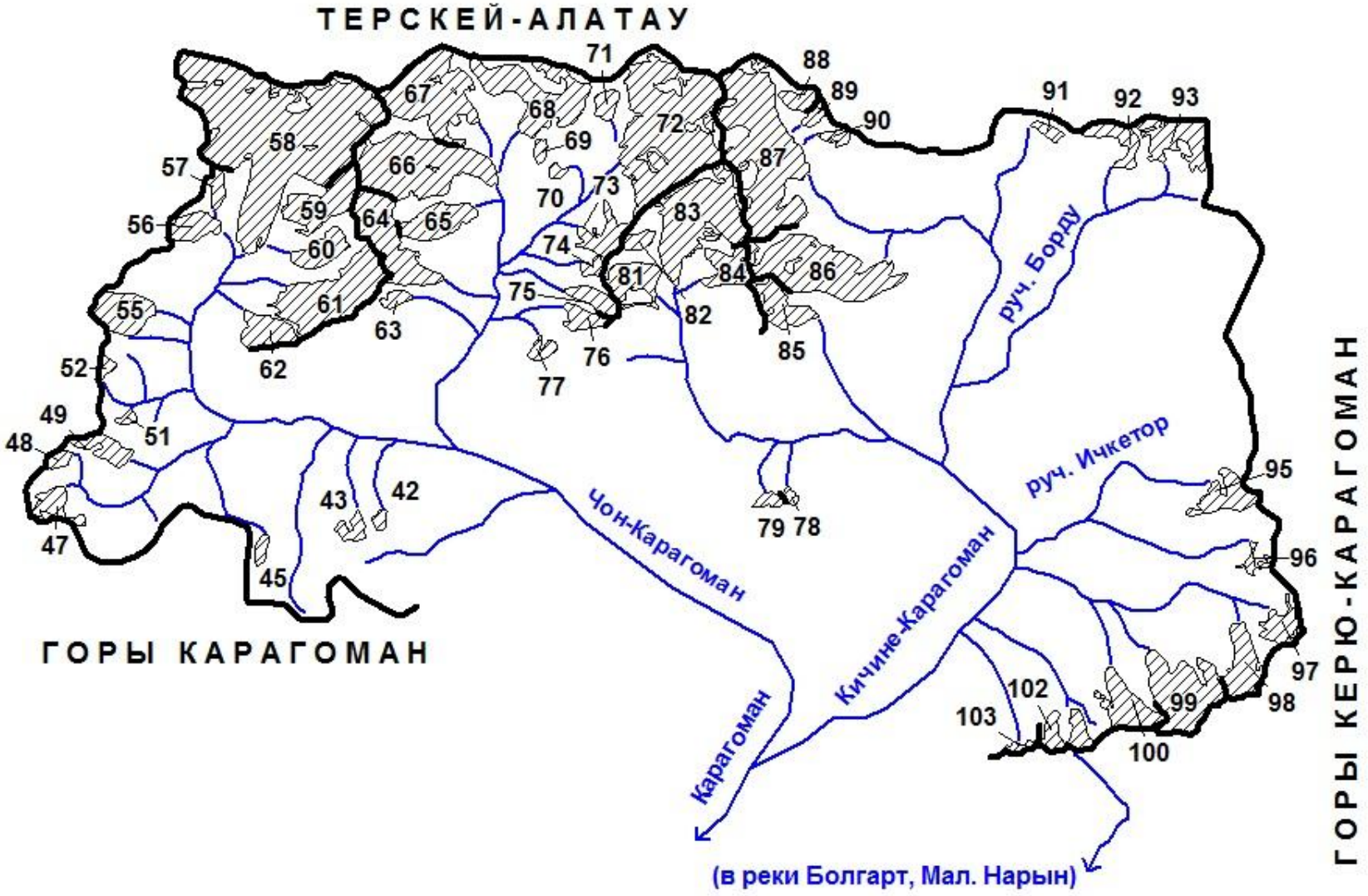


Схема 14-2. Схема расположения ледников в бассейнах рек Чон-Карагоман и Кичи-Карагоман.
Условные обозначения см. на схеме 1-1.

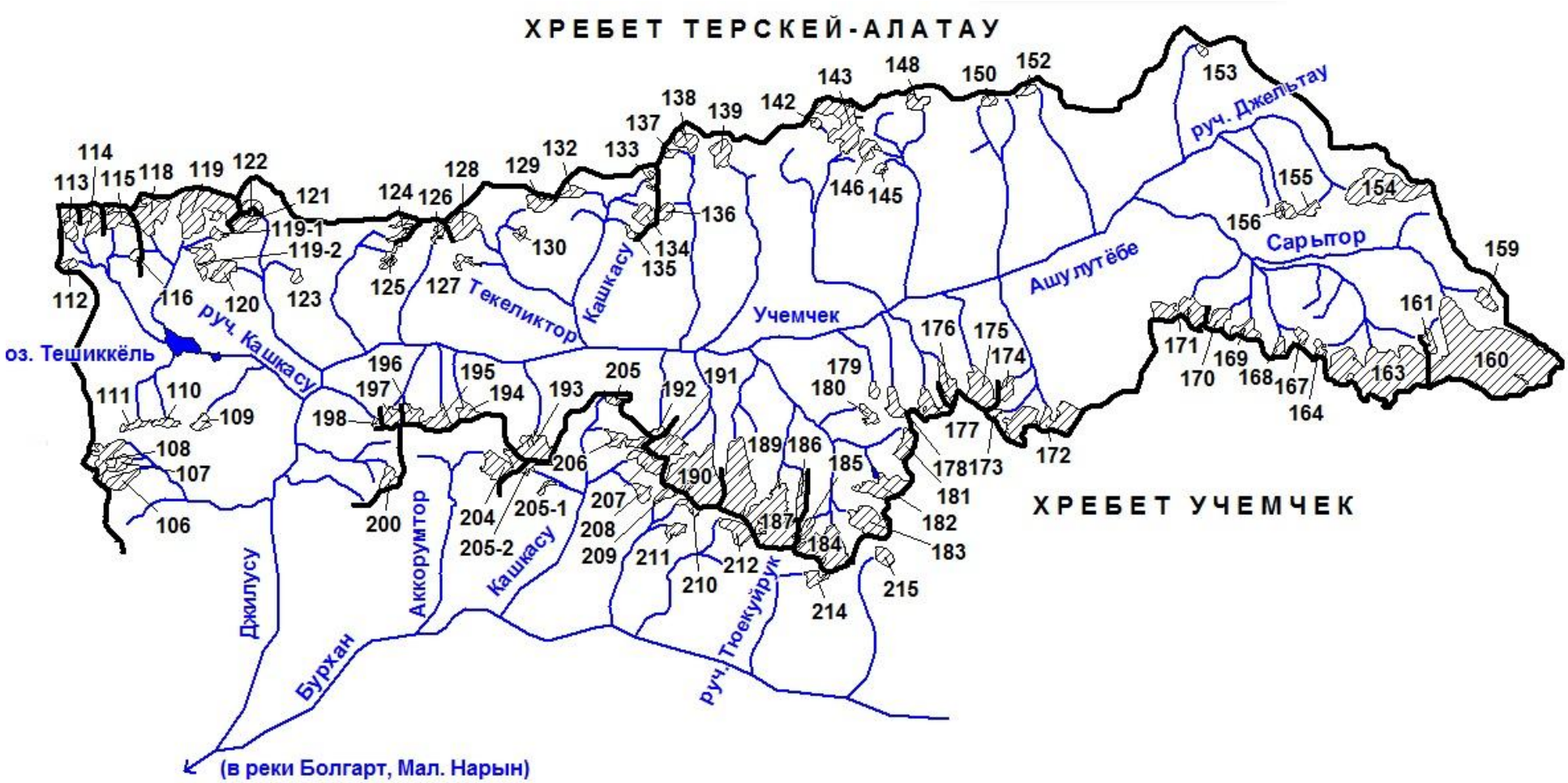


Схема 14-3. Схема расположения ледников в бассейнах рек Учемчек и Бурхан.
Условные обозначения см. на схеме 1-1.

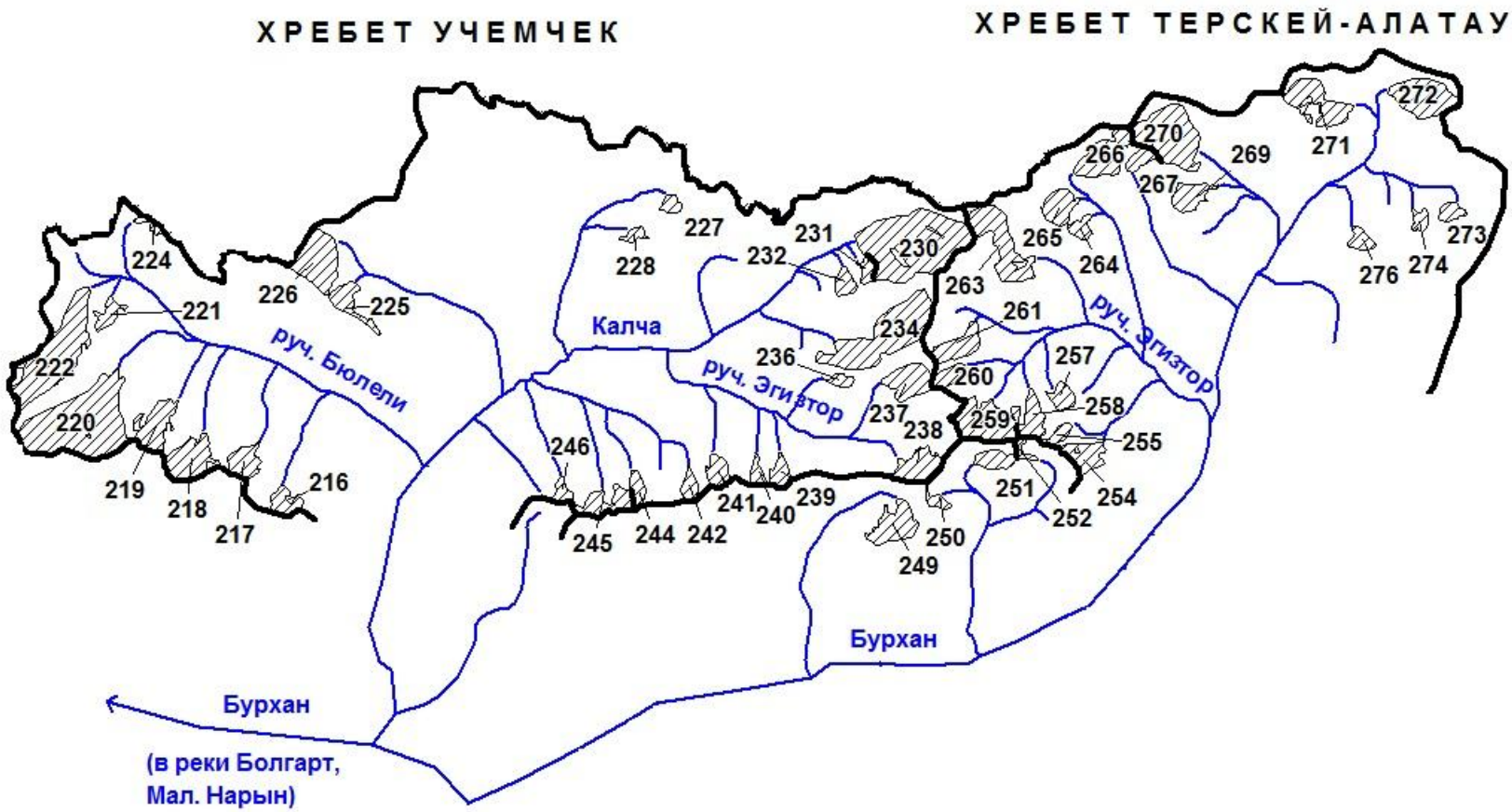


Схема 14-4. Схема расположения ледников в бассейне р. Бурхан.
Условные обозначения см. на схеме 1-1.

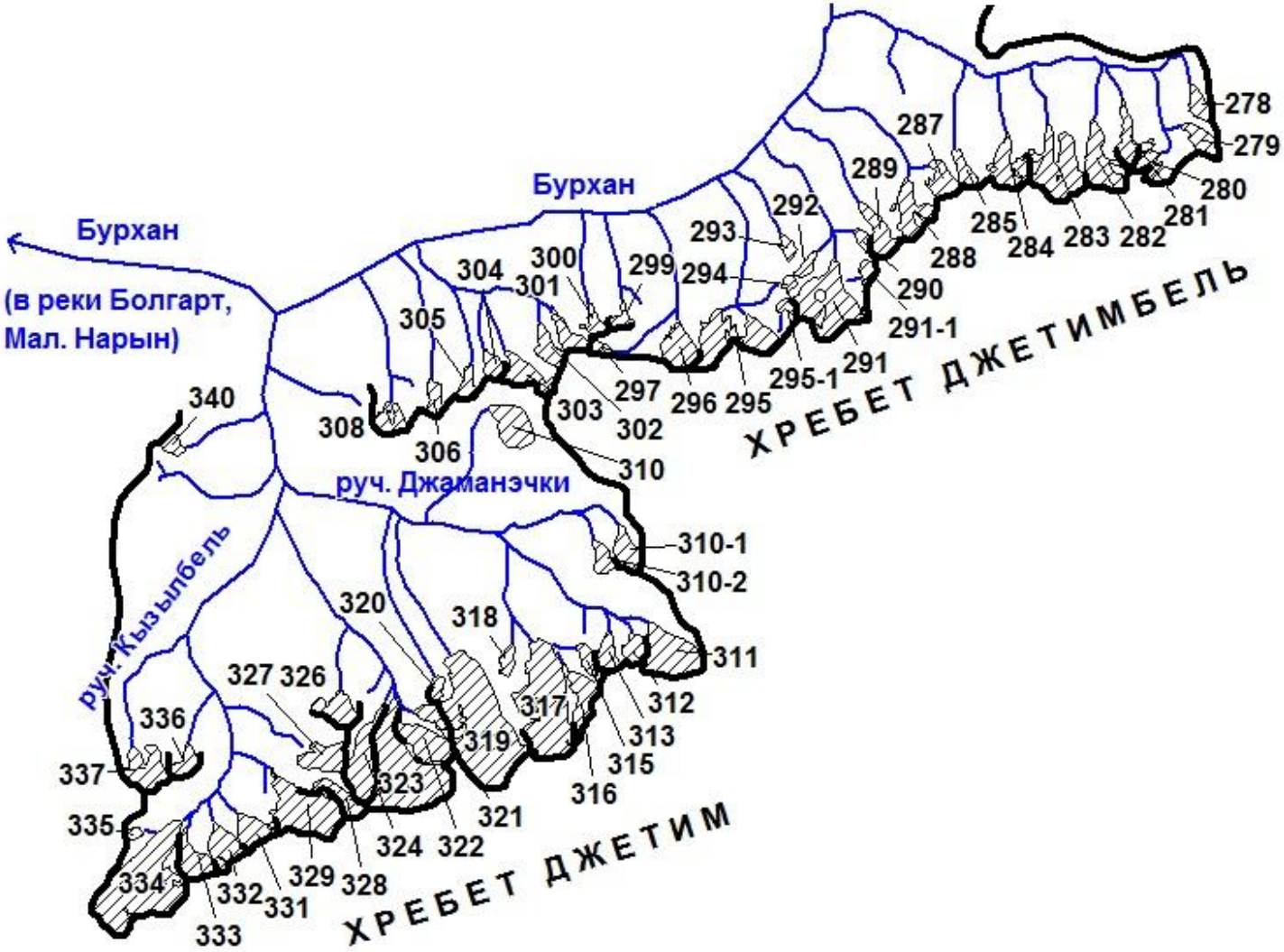


Схема 14-5. Схема расположения ледников в бассейнах рек Бурхан и Кызылбель.
Условные обозначения см. на схеме 1-1.

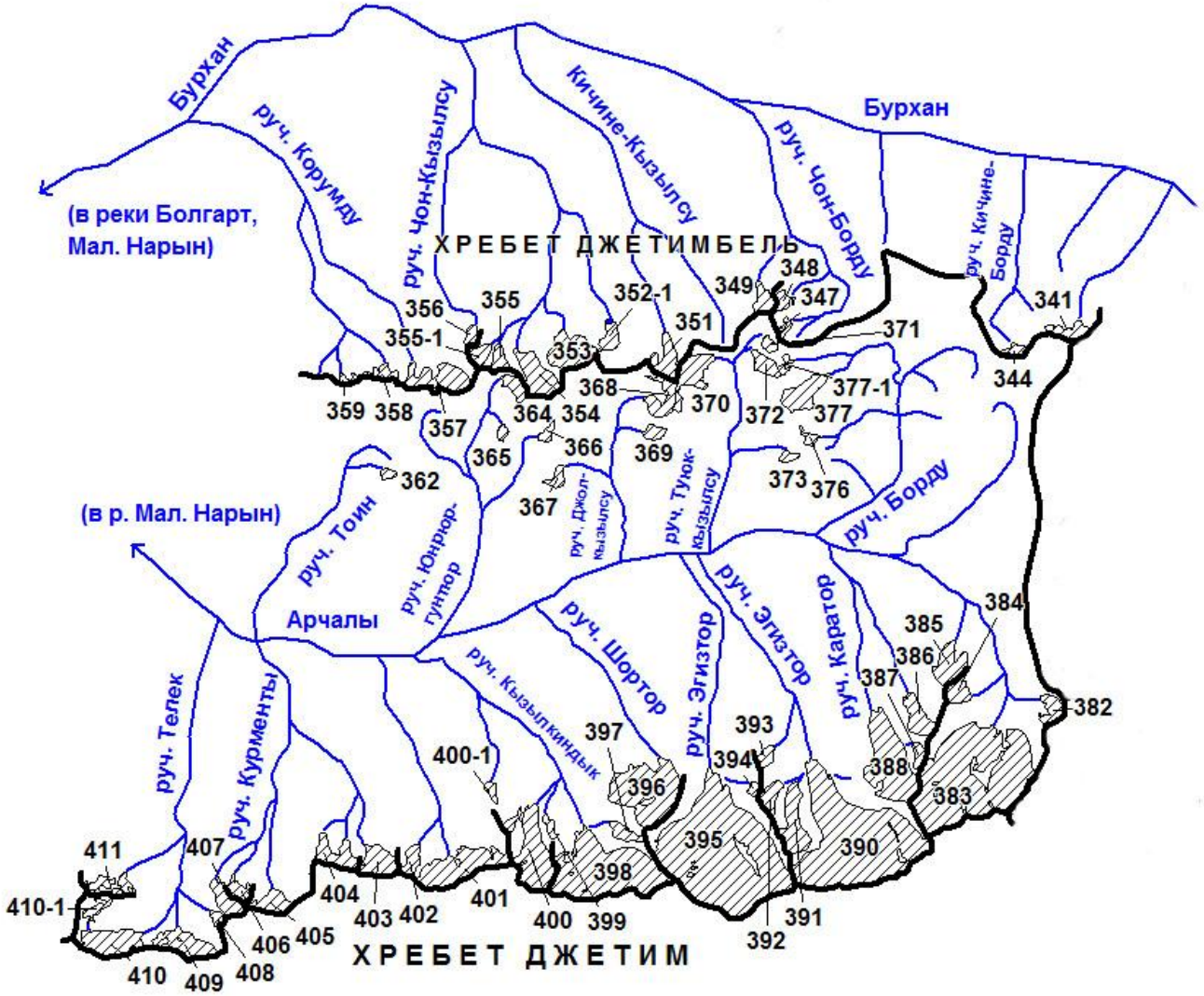


Схема 14-6. Схема расположения ледников в бассейнах рек Бурхан и Арчалы.
Условные обозначения см. на схеме 1-1.




Схема 14-7. Схема расположения ледников в бассейнах рек Джиланач и Малого Нарына.
Условные обозначения см. на схеме 1-1.

# ОСНОВНЫЕ ТАБЛИЦЫ КАТАЛОГА ЛЕДНИКОВ

## ОСНОВНЫЕ СВЕДЕНИЯ О ЛЕДНИКАХ

| № ледника по схеме | Название | Название реки, вытекающей из ледника | Морфологи-ческий тип | Общая экспо-зиция | Наиболь-шая длина, км | Площадь, км$^2$ | Высота низшей точки конца ледника | Высота высшей точки ледника | Координаты центра (WGS 84) | |
|---|---|---|---|---|---|---|---|---|---|---|
| | | | | | | | | | долгота | широта |
| **БАССЕЙНЫ ПРАВЫХ ПРИТОКОВ Р. НАРЫНА ОТ УСТЬЯ Р. КЁКЁМЕРЕНА ДО УСТЬЯ Р. МАЛОГО НАРЫНА** | | | | | | | | | | |
| **Бассейн р. Каратал (реки Кёкджерты, Нарын, Сырдарья) - Северный склон хр. Акчаташ** | | | | | | | | | | |
| **нет ледников** | | | | | | **0.0** | | | | |
| **Кроме того, в бассейне р. Каратал имеется 3 ледника размерами менее 0.1 км$^2$ каждый, общей площадью 0.2 км$^2$.** | | | | | | | | | | |
| **Итого 3 ледника** | | | | | | **0.2** | | | | |
| **По каталогу ледников СССР (Том 14, Выпуск 1, Часть 4) в данном бассейне имелось 4 ледника, общей площадью 0.5 км$^2$.** | | | | | | | | | | |
| | | | | | | | | | | |
| **Бассейн р. Султансары (реки Онарча, Нарын, Сырдарья) - Северный склон хр. Капкатас** | | | | | | | | | | |
| **13** | **№ 13** | **пр. р. Султансары** | **кар.-дол.** | **СВ** | **0.7** | **0.2** | **3710** | **3960** | **76,101323** | **41,744816** |
| **1 ледник** | | | | | | **0.2** | | | | |
| **Кроме того, в бассейне р. Султансары имеется 5 ледников размерами менее 0.1 км$^2$ каждый, общей площадью 0.3 км$^2$.** | | | | | | | | | | |
| **Итого 6 ледников** | | | | | | **0.5** | | | | |
| **По каталогу ледников СССР (Том 14, Выпуск 1, Часть 4) в данном бассейне имелось 10 ледников, общей площадью 1.6 км$^2$.** | | | | | | | | | | |
| | | | | | | | | | | |
| **Бассейн р. Коктурпак (реки Онарча, Нарын, Сырдарья) - Северный и северо-восточный склоны гор Нура** | | | | | | | | | | |
| **15** | **№ 15** | **пр. руч. Урасу** | **кар.** | **С** | **1.1** | **0.5** | **3880** | **4220** | **76,245316** | **41,649702** |
| **16** | **№ 16** | **руч. Урасу** | **кар.-дол.** | **СЗ** | **2.2** | **2.1** | **3730** | **4400** | **76,235705** | **41,635371** |
| **17** | **№ 17** | **пр. руч. Урасу** | **кар.** | **С** | **0.9** | **0.3** | **3820** | **4180** | **76,212041** | **41,64897** |
| **19** | **№ 19** | **руч. Коктобе** | **кар.** | **СЗ** | **1.4** | **0.9** | **3820** | **4170** | **76,215332** | **41,631254** |
| **20** | **№ 20** | **пр. руч. Коктобе** | **кар.** | **СЗ** | **1.2** | **0.3** | **3870** | **4190** | **76,203192** | **41,631547** |
| **22** | **№ 22** | **руч. Орто-Нура** | **кар.-вис.** | **С** | **0.4** | **0.1** | **3810** | **3950** | **76,18342** | **41,61567** |

## ОСНОВНЫЕ СВЕДЕНИЯ О ЛЕДНИКАХ

| № ледника по схеме | Название | Название реки, вытекающей из ледника | Морфологи-ческий тип | Общая экспо-зиция | Наиболь-шая длина, км | Площадь, км$^2$ | Высота низшей точки конца ледника | Высота высшей точки ледника | Координаты центра (WGS 84) | |
|---|---|---|---|---|---|---|---|---|---|---|
| | | | | | | | | | долгота | широта |
| 23 | № 23 | пр. руч. Орто-Нура | кар.-дол. | С | 1.0 | 0.4 | 3780 | 4140 | 76,167402 | 41,613873 |
| 24 | № 24 | пр. р. Арчалу | шлф. | С | 0.4 | 0.3 | 3770 | 4030 | 76,140822 | 41,610597 |
| 25 | № 25 | пр. р. Арчалу | кар.-вис. | СВ | 0.7 | 0.1 | 3770 | 4080 | 76,139695 | 41,617809 |
| 9 ледников | | | | | | 5.0 | | | | |
| Кроме того, в бассейне р. Коктурпак имеется 7 ледников размерами менее 0.1 км$^2$ каждый, общей площадью 0.3 км$^2$. | | | | | | | | | | |
| Итого 16 ледников | | | | | | 5.3 | | | | |
| По каталогу ледников СССР (Том 14, Выпуск 1, Часть 4) в данном бассейне имелось 16 ледников, общей площадью 8.3 км$^2$, в том числе: 13 ледников размерами более 0.1 км$^2$ каждый, общей площадью 8.2 км$^2$ и 3 ледника размерами менее 0.1 км$^2$ каждый, общей площадью 0.1 км$^2$. | | | | | | | | | | |
| | | | | | | | | | | |
| Бассейн руч. Нагоргонсу (руч. Арчалу, реки Онарча, Нарын, Сырдарья) - Северный склон гор Нура | | | | | | | | | | |
| 28 | № 28 | руч. Нагоргонсу | кар. | С | 1.1 | 0.5 | 3660 | 4080 | 76,090856 | 41,615003 |
| 1 ледник | | | | | | 0.5 | | | | |
| По каталогу ледников СССР (Том 14, Выпуск 1, Часть 4) в данном бассейне имелось 2 ледника, общей площадью 0.7 км$^2$. | | | | | | | | | | |
| | | | | | | | | | | |
| Бассейны правых притоков р. Малого Нарына ниже устья р. Сарыкунгей (реки Нарын, Сырдарья) - Северо-восточный склон гор Нура | | | | | | | | | | |
| 30 | № 30 | руч. Кугандытор | кар.-дол. | В | 2.0 | 1.1 | 3750 | 4290 | 76,369283 | 41,612007 |
| 31 | № 31 | пр. руч. Бугулутор | кар.-дол. | СВ | 2.3 | 1.9 | 3750 | 4310 | 76,36277 | 41,622812 |
| 32 | № 32 | руч. Бугулутор | дол. | СВ | 3.1 | 3.2 | 3760 | 4300 | 76,347286 | 41,62802 |
| 3 ледника | | | | | | 6.2 | | | | |
| Кроме того, в бассейнах правых притоков р. Малого Нарына ниже устья р. Сарыкунгей имеется 1 ледник размером менее 0.1 км$^2$. | | | | | | | | | | |
| Итого 4 ледника | | | | | | 6.3 | | | | |
| По каталогу ледников СССР (Том 14, Выпуск 1, Часть 4) в данном бассейне имелось 3 ледника, общей площадью 6.2 км$^2$. | | | | | | | | | | |
| | | | | | | | | | | |

## ОСНОВНЫЕ СВЕДЕНИЯ О ЛЕДНИКАХ

| № ледника по схеме | Название | Название реки, вытекающей из ледника | Морфологи-ческий тип | Общая экспо-зиция | Наиболь-шая длина, км | Площадь, км$^2$ | Высота низшей точки конца ледника | Высота высшей точки ледника | Координаты центра (WGS 84) | |
|---|---|---|---|---|---|---|---|---|---|---|
| | | | | | | | | | долгота | широта |
| **Бассейн р. Сарыкунгей (реки Малый Нарын, Нарын, Сырдарья) - Северный склон гор Нура** | | | | | | | | | | |
| 33 | № 33 | руч. Кичи-Кашкасу | дол. | СВ | 3.0 | 2.9 | 3750 | 4280 | 76,326632 | 41,633945 |
| 34 | № 34 | пр. руч. Кичи-Кашкасу | кар. | С | 0.9 | 0.3 | 3920 | 4220 | 76,325558 | 41,645871 |
| 35 | № 35 | пр. руч. Кичи-Кашкасу | вис.-дол. | СЗ | 0.8 | 0.2 | 3800 | 4160 | 76,317479 | 41,637511 |
| 36 | № 36 | пр. руч. Кичи-Кашкасу | кар.-дол. | С | 1.9 | 1.9 | 3720 | 4160 | 76,303268 | 41,635333 |
| 38 | № 38 | пр. руч. Кашкасу | дол. | С | 1.4 | 0.8 | 3770 | 4210 | 76,281225 | 41,639124 |
| 40 | № 40 | руч. Кашкасу | дол. | С | 2.8 | 2.9 | 3740 | 4400 | 76,255783 | 41,629814 |
| 6 ледников | | | | | | 9.0 | | | | |
| Кроме того, в бассейне р. Сарыкунгей имеется 5 ледников размерами менее 0.1 км$^2$ каждый, общей площадью 0.3 км$^2$. | | | | | | | | | | |
| Итого 11 ледников | | | | | | 9.3 | | | | |
| По каталогу ледников СССР (Том 14, Выпуск 1, Часть 4) в данном бассейне имелось 8 ледников, общей площадью 10.7 км$^2$. | | | | | | | | | | |
| | | | | | | | | | | |
| **Бассейн р. Чон-Карагоман (реки Карагоман, Болгарт, Малый Нарын, Нарын, Сырдарья) - Северный склон гор Карагоман, южный склон хр. Терскей-Алатау** | | | | | | | | | | |
| 42 | № 42 | пр. р. Чон-Карагоман | вис. | С | 0.5 | 0.1 | 3870 | 4120 | 76,700947 | 41,840529 |
| 43 | № 43 | пр. р. Чон-Карагоман | кар. | С | 0.9 | 0.3 | 3830 | 4170 | 76,690121 | 41,839453 |
| 45 | № 45 | пр. р. Чон-Карагоман | кар. | С | 0.8 | 0.2 | 3910 | 4090 | 76,667446 | 41,834543 |
| 47 | № 47 | пр. р. Чон-Карагоман | кар. | СВ | 1.1 | 0.6 | 3930 | 4160 | 76,609878 | 41,84485 |
| 48 | № 48 | пр. р. Чон-Карагоман | кар. | В | 0.6 | 0.2 | 4090 | 4220 | 76,61065 | 41,85453 |
| 49 | № 49 | пр. р. Чон-Карагоман | кар. | СВ | 1.7 | 0.6 | 3870 | 4180 | 76,61872 | 41,856822 |
| 51 | № 51 | пр. р. Чон-Карагоман | вис. | С | 0.5 | 0.1 | 3890 | 4000 | 76,629744 | 41,863358 |
| 52 | № 52 | пр. р. Чон-Карагоман | пл. верш. | | 0.6 | 0.1 | 4110 | 4300 | 76,624786 | 41,87391 |
| 55 | № 55 | пр. р. Чон-Карагоман | кар. | В | 1.5 | 1.1 | 3830 | 4350 | 76,629505 | 41,885198 |
| 56 | № 56 | пр. р. Чон-Карагоман | кар.-вис. | В | 1.4 | 0.6 | 3930 | 4330 | 76,650285 | 41,903327 |

## ОСНОВНЫЕ СВЕДЕНИЯ О ЛЕДНИКАХ

| № ледника по схеме | Название | Название реки, вытекающей из ледника | Морфологи-ческий тип | Общая экспо-зиция | Наиболь-шая длина, км | Площадь, км$^2$ | Высота низшей точки конца ледника | Высота высшей точки ледника | Координаты центра (WGS 84) | |
|---|---|---|---|---|---|---|---|---|---|---|
| | | | | | | | | | долгота | широта |
| 57 | № 57 | Чон-Карагоман | вис.-дол. | Ю | 1.0 | 0.3 | 4060 | 4520 | 76,656207 | 41,911383 |
| 58 | № 58 | Чон-Карагоман | дол. | ЮЗ | 5.6 | 10.3 | 3740 | 4650 | 76,675568 | 41,918551 |
| 59 | № 59 | пр. р. Чон-Карагоман | кар. | ЮЗ, З | 2.3 | 1.4 | 3930 | 4660 | 76,686742 | 41,908854 |
| 60 | № 60 | пр. р. Чон-Карагоман | кар. | ЮЗ, З | 1.5 | 0.7 | 4000 | 4430 | 76,685721 | 41,898527 |
| 61 | № 61 | пр. р. Чон-Карагоман | дол. | Ю, З | 3.0 | 2.7 | 3870 | 4350 | 76,687313 | 41,889456 |
| 62 | № 62 | пр. р. Чон-Карагоман | кар. | СЗ | 1.5 | 0.8 | 3820 | 4280 | 76,670958 | 41,881405 |
| 63 | № 63 | пр. р. Чон-Карагоман | вис. кар. | В | 0.8 | 0.2 | 3980 | 4330 | 76,706857 | 41,887057 |
| 64 | № 64 | пр. р. Чон-Карагоман | вис. дол. | Ю, В | 3.2 | 2.1 | 3850 | 4680 | 76,70785 | 41,900334 |
| 65 | № 65 | пр. р. Чон-Карагоман | кар.-дол. | В | 2.0 | 1.0 | 3850 | 4410 | 76,718854 | 41,903474 |
| 66 | № 66 | пр. р. Чон-Карагоман | дол. | В | 3.8 | 3.4 | 3700 | 4650 | 76,706379 | 41,915411 |
| 67 | № 67 | пр. р. Чон-Карагоман | котл. | ЮВ | 2.7 | 2.8 | 3900 | 4710 | 76,716872 | 41,929923 |
| 68 | № 68 | пр. р. Чон-Карагоман | сл. дол. | ЮВ, ЮЗ | 2.9 | 2.4 | 3940 | 4550 | 76,746128 | 41,929597 |
| 69 | № 69 | пр. р. Чон-Карагоман | вис. | С | 0.6 | 0.1 | 3980 | 4230 | 76,748718 | 41,917774 |
| 70 | № 70 | пр. р. Чон-Карагоман | кар.-вис. | В | 0.5 | 0.1 | 4010 | 4170 | 76,753747 | 41,913676 |
| 71 | № 71 | пр. р. Чон-Карагоман | кар. | ЮВ | 0.7 | 0.3 | 4070 | 4250 | 76,767627 | 41,927323 |
| 72 | № 72 | пр. р. Чон-Карагоман | котл. | ЮЗ | 2.9 | 5.6 | 3880 | 4460 | 76,785917 | 41,920794 |
| 73 | № 73 | пр. р. Чон-Карагоман | кар.-дол. | СЗ | 1.2 | 0.7 | 3830 | 4320 | 76,760001 | 41,901236 |
| 74 | № 74 | пр. р. Чон-Карагоман | кар. | З | 0.6 | 0.2 | 4030 | 4300 | 76,762781 | 41,893184 |
| 75 | № 75 | пр. р. Чон-Карагоман | вис.-дол. | З | 1.5 | 0.5 | 3940 | 4460 | 76,762089 | 41,885646 |
| 76 | № 76 | пр. р. Чон-Карагоман | кар. | СЗ | 1.2 | 0.4 | 3910 | 4400 | 76,761035 | 41,882613 |
| 77 | № 77 | пр. р. Чон-Карагоман | кар.-вис. | СЗ | 0.6 | 0.2 | 3880 | 4180 | 76,746313 | 41,876246 |
| 31 ледник | | | | | | 40.1 | | | | |

## ОСНОВНЫЕ СВЕДЕНИЯ О ЛЕДНИКАХ

| № ледника по схеме | Название | Название реки, вытекающей из ледника | Морфологи-ческий тип | Общая экспо-зиция | Наиболь-шая длина, км | Площадь, км$^2$ | Высота низшей точки конца ледника | Высота высшей точки ледника | Координаты центра (WGS 84) | |
|---|---|---|---|---|---|---|---|---|---|---|
| | | | | | | | | | долгота | широта |
| **Кроме того, в бассейне р. Чон-Карагоман имеется 6 ледников размерами менее 0.1 км$^2$ каждый, общей площадью 0.3 км$^2$.** | | | | | | | | | | |
| **Итого 37 ледников** | | | | | | **40.4** | | | | |
| **По каталогу ледников СССР (Том 14, Выпуск 1, Часть 4) в данном бассейне имелось 42 ледника, общей площадью 42.3 км$^2$, в том числе: 37 ледников размерами более 0.1 км$^2$ каждый, общей площадью 42.1 км$^2$ и 5 ледников размерами менее 0.1 км$^2$ каждый, общей площадью 0.2 км$^2$.** | | | | | | | | | | |
| | | | | | | | | | | |
| **Бассейн р. Кичине-Карагоман (реки Карагоман, Болгарт, Малый Нарын, Нарын, Сырдарья) - Южный склон хр. Терскей-Алатау, северный, западный и северо-западный склоны гор Керю-Карагоман** | | | | | | | | | | |
| **78** | **№ 78** | **пр. р. Кичине-Карагоман** | **кар.-вис.** | **С** | **0.4** | **0.1** | **3850** | **4130** | **76,81741** | **41,843895** |
| **79** | **№ 79** | **пр. р. Кичине-Карагоман** | **кар.-вис.** | **С** | **0.6** | **0.2** | **3870** | **4120** | **76,811239** | **41,843136** |
| **81** | **№ 81** | **пр. р. Кичине-Карагоман** | **кар.** | **В** | **1.5** | **0.9** | **3880** | **4450** | **76,773824** | **41,888926** |
| **82** | **№ 82** | **пр. р. Кичине-Карагоман** | **кар.-вис.** | **В** | **0.9** | **0.3** | **4080** | **4320** | **76,775747** | **41,89862** |
| **83** | **№ 83** | **Кичине-Карагоман** | **дол.** | **СЗ, Ю** | **3.5** | **3.1** | **3850** | **4600** | **76,794083** | **41,901936** |
| **84** | **№ 84** | **пр. р. Кичине-Карагоман** | **дол.** | **СЗ** | **1.6** | **0.8** | **3960** | **4580** | **76,800574** | **41,892696** |
| **85** | **№ 85** | **пр. р. Кичине-Карагоман** | **кар.-дол.** | **В** | **2.0** | **0.9** | **3960** | **4580** | **76,81643** | **41,884799** |
| **86** | **№ 86** | **пр. руч. Борду** | **котл.** | **СВ** | **2.7** | **3.2** | **3770** | **4600** | **76,829029** | **41,891966** |
| **87** | **№ 87** | **пр. руч. Борду** | **котл.** | **ЮВ** | **3.2** | **4.9** | **3940** | **4640** | **76,811294** | **41,91766** |
| **88** | **№ 88** | **пр. руч. Борду** | **кар.** | **ЮЗ** | **1.1** | **0.3** | **4220** | **4600** | **76,82208** | **41,927592** |
| **89** | **№ 89** | **пр. руч. Борду** | **кар.** | **ЮЗ** | **0.6** | **0.2** | **4190** | **4450** | **76,82626** | **41,924065** |
| **90** | **№ 90** | **пр. руч. Борду** | **кар.** | **З** | **0.8** | **0.2** | **4150** | **4440** | **76,831586** | **41,919678** |
| **91** | **№ 91** | **пр. руч. Борду** | **кар.** | **СЗ** | **0.8** | **0.2** | **3970** | **4320** | **76,892269** | **41,919716** |
| **92** | **№ 92** | **пр. руч. Борду** | **кар.-дол.** | **В, ЮЗ** | **2.2** | **0.6** | **3920** | **4490** | **76,915906** | **41,916407** |
| **93** | **№ 93** | **пр. руч. Борду** | **кар.** | **Ю** | **1.8** | **1.2** | **3940** | **4350** | **76,927324** | **41,916496** |
| **95** | **№ 95** | **руч. Ичкетор** | **кар.-дол.** | **С** | **1.3** | **0.9** | **3870** | **4300** | **76,937463** | **41,842707** |
| **96** | **№ 96** | **руч. Ичкетор** | **кар.** | **СЗ** | **0.8** | **0.2** | **3890** | **4280** | **76,947285** | **41,828433** |

## ОСНОВНЫЕ СВЕДЕНИЯ О ЛЕДНИКАХ

| № ледника по схеме | Название | Название реки, вытекающей из ледника | Морфологи-ческий тип | Общая экспо-зиция | Наиболь-шая длина, км | Площадь, км$^2$ | Высота низшей точки конца ледника | Высота высшей точки ледника | Координаты центра (WGS 84) | |
|---|---|---|---|---|---|---|---|---|---|---|
| | | | | | | | | | долгота | широта |
| 97 | № 97 | пр. р. Кичине-Карагоман | пл. верш. | | 0.9 | 0.6 | 3980 | 4140 | 76,955484 | 41,815389 |
| 98 | № 98 | пр. р. Кичине-Карагоман | дол. | С | 1.9 | 1.1 | 3870 | 4230 | 76,944516 | 41,806742 |
| 99 | № 99 | пр. р. Кичине-Карагоман | котл. | СЗ | 2.3 | 2.3 | 3780 | 4330 | 76,927959 | 41,800396 |
| 100 | № 100 | пр. р. Кичине-Карагоман | кар.-дол. | СЗ | 2.1 | 1.1 | 3730 | 4320 | 76,912492 | 41,799484 |
| 102 | № 102 | пр. р. Кичине-Карагоман | вис. дол. | С | 1.0 | 0.7 | 3760 | 4100 | 76,889805 | 41,793029 |
| 103 | № 103 | пр. р. Кичине-Карагоман | вис. дол. | С | 0.3 | 0.1 | 3910 | 4090 | 76,88128 | 41,789617 |
| 23 ледника | | | | | | 24.1 | | | | |
| Кроме того, в бассейне р. Кичине-Карагоман имеется 6 ледников размерами менее 0.1 км$^2$ каждый, общей площадью 0.3 км$^2$. | | | | | | | | | | |
| Итого 29 ледников | | | | | | 24.4 | | | | |
| По каталогу ледников СССР (Том 14, Выпуск 1, Часть 4) в данном бассейне имелось 33 ледника, общей площадью 27.1 км$^2$, в том числе: 26 ледников размерами более 0.1 км$^2$ каждый, общей площадью 26.8 км$^2$ и 7 ледников размерами менее 0.1 км$^2$ каждый, общей площадью 0.3 км$^2$. | | | | | | | | | | |
| | | | | | | | | | | |
| Бассейны правых притоков р. Болгарт (реки Болгарт, Малый Нарын, Нарын, Сырдарья) - Южные склоны гор Керю-Карагоман | | | | | | | | | | |
| нет ледников | | | | | | 0.0 | | | | |
| Кроме того, в бассейнах правых притоков р. Болгарт имеется 3 ледника размерами менее 0.1 км$^2$ каждый, общей площадью 0.1 км$^2$. | | | | | | | | | | |
| Итого 3 ледника | | | | | | 0.1 | | | | |
| По каталогу ледников СССР (Том 14, Выпуск 1, Часть 4) в данном бассейне имелось 5 ледников, общей площадью 0.3 км$^2$, в том числе: 1 ледник площадью 0.1 км$^2$ и 4 ледника размерами менее 0.1 км$^2$ каждый, общей площадью 0.2 км$^2$. | | | | | | | | | | |
| | | | | | | | | | | |
| Бассейн р. Джилусу (реки Болгарт, Малый Нарын, Нарын, Сырдарья) - Восточный склон гор Керю-Карагоман, южный склон хр. Терскей-Алатау, северный склон хр. Учемчек | | | | | | | | | | |
| 106 | № 106 | пр. р. Джилусу | дол. | СВ | 1.4 | 0.4 | 3900 | 4270 | 76,959939 | 41,839457 |
| 107 | № 107 | пр. р. Джилусу | кар. | СВ | 0.9 | 0.2 | 3890 | 4280 | 76,959695 | 41,844439 |
| 108 | № 108 | пр. р. Джилусу | дол. | В | 1.9 | 0.6 | 3950 | 4320 | 76,952251 | 41,844977 |

## ОСНОВНЫЕ СВЕДЕНИЯ О ЛЕДНИКАХ

| № ледника по схеме | Название | Название реки, вытекающей из ледника | Морфологи-ческий тип | Общая экспо-зиция | Наиболь-шая длина, км | Площадь, км$^2$ | Высота низшей точки конца ледника | Высота высшей точки ледника | Координаты центра (WGS 84) | |
|---|---|---|---|---|---|---|---|---|---|---|
| | | | | | | | | | долгота | широта |
| 109 | № 109 | пр. руч. Кашкасу | кар. | СВ | 0.8 | 0.2 | 3880 | 4140 | 76,992415 | 41,856089 |
| 110 | № 110 | пр. оз. Тешиккёль | кар.-вис. | С | 0.6 | 0.2 | 3860 | 4100 | 76,977983 | 41,856388 |
| 111 | № 111 | пр. оз. Тешиккёль | кар. | С | 0.4 | 0.2 | 3860 | 4060 | 76,963769 | 41,855874 |
| 112 | № 112 | пр. оз. Тешиккёль | кар.-вис. | СВ | 0.6 | 0.1 | 3880 | 4020 | 76,940929 | 41,903945 |
| 113 | № 113 | пр. оз. Тешиккёль | кар.-дол. | Ю | 1.3 | 0.6 | 4000 | 4340 | 76,941703 | 41,916293 |
| 114 | № 114 | пр. оз. Тешиккёль | кар.-дол. | Ю | 1.2 | 0.4 | 3910 | 4230 | 76,950522 | 41,916111 |
| 115 | № 115 | пр. оз. Тешиккёль | кар. | Ю | 0.9 | 0.5 | 3990 | 4190 | 76,962458 | 41,91749 |
| 116 | № 116 | пр. оз. Тешиккёль | кар.-вис. | СЗ | 0.4 | 0.1 | 3910 | 4100 | 76,967847 | 41,906124 |
| 118 | № 118 | пр. оз. Тешиккёль | кар.-дол. | Ю | 1.6 | 0.9 | 3940 | 4370 | 76,974275 | 41,917847 |
| 119 | № 119 | пр. оз. Тешиккёль | котл. | З, Ю | 3.0 | 1.9 | 3840 | 4280 | 76,990604 | 41,91839 |
| 119-1 | № 119-1 | пр. оз. Тешиккёль | | З | 0.6 | 0.2 | 3930 | 4220 | 77,001391 | 41,912021 |
| 119-2 | № 119-2 | пр. оз. Тешиккёль | | З | 0.9 | 0.5 | 3830 | 4210 | 76,994448 | 41,903769 |
| 120 | № 120 | пр. р. Джилусу | кар.-дол. | СВ | 1.0 | 0.4 | 3850 | 4180 | 77,002694 | 41,900741 |
| 121 | № 121 | пр. р. Джилусу | кар. | В | 1.1 | 0.4 | 3940 | 4300 | 77,011744 | 41,914955 |
| 122 | № 122 | пр. р. Джилусу | кар.-дол. | ЮВ | 1.0 | 0.3 | 3930 | 4210 | 77,014669 | 41,919552 |
| 123 | № 123 | пр. р. Джилусу | кар.-вис. | СЗ | 0.5 | 0.1 | 3870 | 4070 | 77,032021 | 41,898874 |
| 124 | № 124 | пр. р. Джилусу | кар. | З | 1.3 | 0.3 | 3860 | 4170 | 77,075219 | 41,911897 |
| 125 | № 125 | пр. р. Джилусу | вис. | З | 0.8 | 0.2 | 3900 | 4150 | 77,07011 | 41,904679 |
| 126 | № 126 | пр. р. Джилусу | кар.-вис. | ЮЗ | 0.8 | 0.1 | 3940 | 4130 | 77,089017 | 41,91074 |
| 127 | № 127 | пр. р. Текеликтор | кар.-вис. | СВ | 1.1 | 0.2 | 3850 | 4170 | 77,10053 | 41,901844 |
| 128 | № 128 | Текеликтор | кар.-дол. | СВ, В | 1.4 | 0.7 | 3850 | 4310 | 77,099071 | 41,912518 |
| 129 | № 129 | пр. р. Текеликтор | кар. | З | 1.0 | 0.4 | 3950 | 4300 | 77,130484 | 41,918895 |
| 130 | № 130 | пр. р. Текеликтор | вис. | С | 0.5 | 0.1 | 3910 | 4140 | 77,120114 | 41,910022 |

## ОСНОВНЫЕ СВЕДЕНИЯ О ЛЕДНИКАХ

| № ледника по схеме | Название | Название реки, вытекающей из ледника | Морфологи-ческий тип | Общая экспо-зиция | Наиболь-шая длина, км | Площадь, км$^2$ | Высота низшей точки конца ледника | Высота высшей точки ледника | Координаты центра (WGS 84) | |
|---|---|---|---|---|---|---|---|---|---|---|
| | | | | | | | | | долгота | широта |
| 132 | № 132 | пр. р. Кашкасу | кар. | В | 1.1 | 0.2 | 3910 | 4310 | 77,142565 | 41,921826 |
| 133 | № 133 | Кашкасу | кар.-вис. | СЗ | 0.5 | 0.2 | 3950 | 4190 | 77,174928 | 41,924736 |
| 134 | № 134 | пр. р. Кашкасу | кар. | СЗ | 0.8 | 0.4 | 3860 | 4260 | 77,172071 | 41,91467 |
| 135 | № 135 | пр. р. Кашкасу | вис. | СЗ | 0.7 | 0.1 | 3860 | 4150 | 77,167044 | 41,909574 |
| 136 | № 136 | пр. р. Учемчек | кар.-вис. | С | 0.7 | 0.2 | 3920 | 4230 | 77,180307 | 41,91547 |
| 137 | № 137 | пр. р. Учемчек | вис. | В | 0.6 | 0.1 | 4100 | 4230 | 77,183416 | 41,932865 |
| 138 | № 138 | пр. р. Учемчек | кар.-дол. | Ю | 0.9 | 0.4 | 4090 | 4260 | 77,189225 | 41,936199 |
| 139 | № 139 | пр. р. Учемчек | кар.-дол. | Ю, В | 0.9 | 0.5 | 4080 | 4270 | 77,202757 | 41,93238 |
| 142 | № 142 | пр. р. Ашулутёбе | кар.-вис. | Ю | 0.4 | 0.1 | 4150 | 4340 | 77,241319 | 41,940616 |
| 143 | № 143 | пр. р. Ашулутёбе | дол. | В, Ю | 2.5 | 1.5 | 3960 | 4470 | 77,254887 | 41,939493 |
| 145 | № 145 | пр. р. Ашулутёбе | вис. | СВ | 0.5 | 0.1 | 3960 | 4130 | 77,26663 | 41,926654 |
| 146 | № 146 | пр. р. Ашулутёбе | кар.-дол. | С, В | 1.2 | 0.3 | 3920 | 4280 | 77,262968 | 41,932313 |
| 148 | № 148 | пр. р. Ашулутёбе | кар.-дол. | В, Ю | 0.7 | 0.3 | 4050 | 4250 | 77,282427 | 41,946283 |
| 150 | № 150 | пр. р. Ашулутёбе | кар. | З, Ю | 0.5 | 0.2 | 4060 | 4260 | 77,310875 | 41,946027 |
| 152 | № 152 | пр. р. Ашулутёбе | кар. | В | 0.8 | 0.2 | 4040 | 4320 | 77,325538 | 41,948566 |
| 153 | № 153 | пр. руч. Джельтау | кар.-вис. | СЗ | 0.5 | 0.1 | 4010 | 4180 | 77,396573 | 41,959432 |
| 154 | № 154 | руч. Джельтау | котл. | СЗ | 2.9 | 2.1 | 3840 | 4390 | 77,470256 | 41,917062 |
| 155 | № 155 | пр. руч. Джельтау | кар. | СВ | 0.8 | 0.2 | 3960 | 4180 | 77,437619 | 41,911266 |
| 156 | № 156 | пр. руч. Джельтау | кар.-дол. | С | 0.7 | 0.3 | 3880 | 4150 | 77,428563 | 41,911013 |
| 159 | № 159 | пр. р. Сарытор | присклон. кар. | С | 0.9 | 0.3 | 4050 | 4200 | 77,50768 | 41,882661 |
| 160 | № 160 | Сарытор | дол. | СЗ | 5.0 | 7.5 | 3790 | 4410 | 77,510348 | 41,868 |
| 161 | № 161 | пр. р. Сарытор | кар. | С | 0.9 | 0.3 | 4050 | 4260 | 77,483809 | 41,870522 |

## ОСНОВНЫЕ СВЕДЕНИЯ О ЛЕДНИКАХ

| № ледника по схеме | Название | Название реки, вытекающей из ледника | Морфологи-ческий тип | Общая экспо-зиция | Наиболь-шая длина, км | Площадь, км$^2$ | Высота низшей точки конца ледника | Высота высшей точки ледника | Координаты центра (WGS 84) | |
|---|---|---|---|---|---|---|---|---|---|---|
| | | | | | | | | | долгота | широта |
| 163 | № 163 | пр. р. Сарытор | котл. | СЗ | 2.7 | 4.3 | 3810 | 4380 | 77,463097 | 41,860585 |
| 164 | № 164 | пр. р. Сарытор | кар. | С | 0.7 | 0.2 | 4000 | 4160 | 77,440092 | 41,869029 |
| 167 | № 167 | пр. р. Сарытор | кар.-вис. | СВ, СЗ | 0.7 | 0.2 | 4050 | 4230 | 77,432694 | 41,872795 |
| 168 | № 168 | пр. р. Сарытор | кар. | С | 0.9 | 0.2 | 3860 | 4170 | 77,423896 | 41,869899 |
| 169 | № 169 | пр. р. Сарытор | кар.-дол. | С | 1.0 | 0.4 | 3850 | 4200 | 77,410663 | 41,8757 |
| 170 | № 170 | пр. р. Сарытор | кар. | СВ | 1.1 | 0.4 | 3920 | 4200 | 77,399864 | 41,87881 |
| 171 | № 171 | пр. р. Сарытор | котл. | С | 1.2 | 1.1 | 3910 | 4220 | 77,384371 | 41,880896 |
| 172 | № 172 | пр. р. Ашулутёбе | котл. | С, СВ | 1.6 | 1.7 | 3830 | 4260 | 77,330352 | 41,849125 |
| 173 | № 173 | пр. р. Ашулутёбе | вис. | СВ | 0.5 | 0.1 | 4160 | 4320 | 77,309454 | 41,85216 |
| 174 | № 174 | пр. р. Ашулутёбе | вис. кар. | СВ | 0.9 | 0.3 | 3910 | 4290 | 77,314783 | 41,859947 |
| 175 | № 175 | пр. р. Ашулутёбе | дол. | С | 1.6 | 0.9 | 3800 | 4310 | 77,305102 | 41,860504 |
| 176 | № 176 | пр. р. Ашулутёбе | дол. | С | 1.6 | 0.5 | 3820 | 4230 | 77,291455 | 41,86053 |
| 177 | № 177 | пр. р. Ашулутёбе | дол. | С | 1.5 | 0.6 | 3850 | 4260 | 77,284282 | 41,855976 |
| 178 | № 178 | пр. р. Ашулутёбе | дол. | С | 1.3 | 0.4 | 3870 | 4230 | 77,270667 | 41,856856 |
| 179 | № 179 | пр. р. Ашулутёбе | кар.-дол. | С | 0.6 | 0.1 | 3860 | 4190 | 77,261828 | 41,860673 |
| 180 | № 180 | пр. р. Учемчек | кар. | СЗ | 0.9 | 0.2 | 3920 | 4150 | 77,25961 | 41,853415 |
| 181 | № 181 | пр. р. Учемчек | кар.-дол. | С, З | 1.2 | 0.5 | 3960 | 4280 | 77,273562 | 41,843992 |
| 182 | № 182 | пр. р. Учемчек | кар. | СЗ | 0.9 | 0.9 | 3830 | 4270 | 77,263391 | 41,831832 |
| 183 | № 183 | пр. р. Учемчек | кар. | СЗ | 1.6 | 0.9 | 3780 | 4260 | 77,258387 | 41,821135 |
| 184 | № 184 | пр. р. Учемчек | кар.-дол. | С | 1.6 | 1.5 | 3740 | 4170 | 77,240128 | 41,813779 |
| 185 | № 185 | пр. р. Учемчек | вис. | СВ | 0.8 | 0.2 | 3900 | 4160 | 77,233199 | 41,819781 |
| 186 | № 186 | пр. р. Учемчек | пл. верш. | | 1.6 | 0.4 | 3900 | 4150 | 77,231857 | 41,829367 |
| 187 | № 187 | пр. р. Учемчек | дол. | С | 2.7 | 2.3 | 3670 | 4280 | 77,219886 | 41,82477 |

## ОСНОВНЫЕ СВЕДЕНИЯ О ЛЕДНИКАХ

| № ледника по схеме | Название | Название реки, вытекающей из ледника | Морфологи-ческий тип | Общая экспо-зиция | Наиболь-шая длина, км | Площадь, км$^2$ | Высота низшей точки конца ледника | Высота высшей точки ледника | Координаты центра (WGS 84) | |
|---|---|---|---|---|---|---|---|---|---|---|
| | | | | | | | | | долгота | широта |
| 189 | № 189 | пр. р. Учемчек | дол. | С | 2.6 | 1.9 | 3710 | 4230 | 77,206444 | 41,835643 |
| 190 | № 190 | пр. р. Учемчек | дол. | С | 2.2 | 2.5 | 3650 | 4240 | 77,189016 | 41,836455 |
| 191 | № 191 | пр. р. Учемчек | кар. | В | 1.3 | 0.7 | 3810 | 4190 | 77,177929 | 41,845517 |
| 192 | № 192 | пр. р. Учемчек | кар. | С | 0.5 | 0.1 | 3800 | 4060 | 77,174541 | 41,849594 |
| 193 | № 193 | пр. р. Джилусу | кар. | С | 1.1 | 0.8 | 3620 | 4230 | 77,124948 | 41,846477 |
| 194 | № 194 | пр. р. Джилусу | кар.-дол. | СЗ | 0.9 | 0.3 | 3650 | 4150 | 77,0995 | 41,857592 |
| 195 | № 195 | пр. р. Джилусу | кар.-дол. | С | 1.4 | 0.5 | 3630 | 4270 | 77,088862 | 41,855792 |
| 196 | № 196 | пр. р. Джилусу | кар.-вис. | С | 0.8 | 0.3 | 3750 | 4300 | 77,077183 | 41,856762 |
| 197 | № 197 | пр. р. Джилусу | кар.-вис. | С | 0.9 | 0.4 | 3820 | 4310 | 77,069158 | 41,856066 |
| 198 | № 198 | пр. р. Джилусу | кар.-вис. | СЗ | 0.5 | 0.1 | 3940 | 4260 | 77,063082 | 41,85428 |
| 200 | № 200 | пр. р. Джилусу | кар. | С | 1.0 | 0.4 | 3890 | 4200 | 77,067444 | 41,837753 |
| 82 ледника | | | | | | 52.1 | | | | |
| Кроме того, в бассейне р. Джилусу имеется 35 ледников размерами менее 0.1 км$^2$ каждый, общей площадью 2.0 км$^2$. | | | | | | | | | | |
| Итого 117 ледников | | | | | | 54.1 | | | | |
| По каталогу ледников СССР (Том 14, Выпуск 1, Часть 4) в данном бассейне имелся 121 ледник, общей площадью 66.8 км$^2$, в том числе: 98 ледников размерами более 0.1 км$^2$ каждый, общей площадью 65.8 км$^2$ и 23 ледника размерами менее 0.1 км$^2$ каждый, общей площадью 1.0 км$^2$. | | | | | | | | | | |
| | | | | | | | | | | |
| Бассейны правых притоков р. Бурхан (реки Бурхан, Болгарт, Малый Нарын, Нарын, Сырдарья) - Южный склон хр. Учемчек | | | | | | | | | | |
| 204 | № 204 | Аккорумтор | кар. | СЗ | 1.1 | 0.9 | 3780 | 4230 | 77,113452 | 41,840772 |
| 205-1 | № 205-1 | пр. р. Кашкасу | | В | 0.8 | 0.1 | 3770 | 4050 | 77,128443 | 41,833704 |
| 205-2 | № 205-2 | пр. р. Кашкасу | | ЮВ | 0.4 | 0.2 | 4100 | 4240 | 77,122438 | 41,839963 |
| 205 | № 205 | Кашкасу | пл. верш. | | 0.8 | 0.2 | 3890 | 4090 | 77,158905 | 41,859243 |
| 206 | № 206 | пр. р. Кашкасу | кар.-дол. | З | 1.8 | 0.5 | 3760 | 4090 | 77,159435 | 41,848124 |

## ОСНОВНЫЕ СВЕДЕНИЯ О ЛЕДНИКАХ

| № ледника по схеме | Название | Название реки, вытекающей из ледника | Морфологи-ческий тип | Общая экспо-зиция | Наиболь-шая длина, км | Площадь, км$^2$ | Высота низшей точки конца ледника | Высота высшей точки ледника | Координаты центра (WGS 84) | |
|---|---|---|---|---|---|---|---|---|---|---|
| | | | | | | | | | долгота | широта |
| 207 | № 207 | пр. р. Кашкасу | кар. | СЗ, ЮЗ | 1.6 | 0.6 | 3870 | 4210 | 77,17051 | 41,840581 |
| 208 | № 208 | пр. р. Кашкасу | вис. дол. | СЗ | 0.8 | 0.3 | 3830 | 4120 | 77,167916 | 41,831647 |
| 209 | № 209 | пр. р. Бурхан | вис. кар. | ЮЗ | 1.1 | 0.2 | 3900 | 4230 | 77,177489 | 41,830576 |
| 210 | № 210 | пр. р. Бурхан | кар. | СЗ, ЮЗ | 0.9 | 0.2 | 3950 | 4240 | 77,188359 | 41,82676 |
| 211 | № 211 | пр. р. Бурхан | кар. | СЗ | 0.6 | 0.2 | 3810 | 4050 | 77,181164 | 41,82004 |
| 212 | № 212 | пр. р. Бурхан | дол. | СЗ, ЮЗ | 1.3 | 0.5 | 3900 | 4270 | 77,205417 | 41,819231 |
| 214 | № 214 | руч. Тюекуйрук | кар. | З | 1.0 | 0.3 | 3840 | 4130 | 77,237208 | 41,804573 |
| 215 | № 215 | пр. р. Бурхан | кар.-дол. | З | 0.7 | 0.3 | 3960 | 4170 | 77,264368 | 41,810782 |
| 13 ледников | | | | | | 4.5 | | | | |
| Кроме того, в бассейнах правых притоков р. Бурхан имеется 8 ледников размерами менее 0.1 км$^2$ каждый, общей площадью 0.5 км$^2$. | | | | | | | | | | |
| Итого 21 ледник | | | | | | 5.0 | | | | |
| По каталогу ледников СССР (Том 14, Выпуск 1, Часть 4) в данном бассейне имелось 15 ледников, общей площадью 5.6 км$^2$, в том числе: 13 ледников размерами более 0.1 км$^2$ каждый, общей площадью 5.5 км$^2$ и 2 ледника размерами менее 0.1 км$^2$ каждый, общей площадью 0.1 км$^2$. | | | | | | | | | | |
| | | | | | | | | | | |
| Бассейн р. Калча (реки Бурхан, Болгарт, Малый Нарын, Нарын, Сырдарья) - Южный склон хр. Учемчек | | | | | | | | | | |
| 216 | № 216 | пр. руч. Бюлели | кар. | С | 0.8 | 0.3 | 3820 | 4150 | 77,335865 | 41,799768 |
| 217 | № 217 | пр. руч. Бюлели | кар. | СВ | 1.0 | 0.4 | 3830 | 4150 | 77,325449 | 41,807809 |
| 218 | № 218 | пр. руч. Бюлели | кар. | С | 1.3 | 0.7 | 3850 | 4200 | 77,311759 | 41,808794 |
| 219 | № 219 | пр. руч. Бюлели | кар. | СВ | 1.3 | 0.6 | 3830 | 4170 | 77,302752 | 41,815058 |
| 220 | № 220 | пр. руч. Бюлели | дол. | СВ | 2.7 | 2.7 | 3770 | 4280 | 77,281624 | 41,817606 |
| 221 | № 221 | пр. руч. Бюлели | вис. | С | 0.6 | 0.2 | 3960 | 4190 | 77,291527 | 41,837024 |
| 222 | № 222 | руч. Бюлели | дол. | СВ | 3.1 | 1.8 | 3860 | 4290 | 77,275602 | 41,830484 |
| 224 | № 224 | пр. руч. Бюлели | вис. | З | 0.5 | 0.1 | 4180 | 4320 | 77,303818 | 41,854086 |

## ОСНОВНЫЕ СВЕДЕНИЯ О ЛЕДНИКАХ

| № ледника по схеме | Название | Название реки, вытекающей из ледника | Морфологи-ческий тип | Общая экспо-зиция | Наиболь-шая длина, км | Площадь, км$^2$ | Высота низшей точки конца ледника | Высота высшей точки ледника | Координаты центра (WGS 84) | |
|---|---|---|---|---|---|---|---|---|---|---|
| | | | | | | | | | долгота | широта |
| 225 | № 225 | пр. р. Калча | кар.-вис. | С | 0.7 | 0.3 | 3980 | 4230 | 77,352596 | 41,836992 |
| 226 | № 226 | пр. р. Калча | кар.-дол. | С, В | 1.1 | 0.9 | 3980 | 4260 | 77,344929 | 41,846112 |
| 227 | № 227 | пр. р. Калча | кар. | СЗ | 0.5 | 0.1 | 4070 | 4190 | 77,438322 | 41,855527 |
| 228 | № 228 | пр. р. Калча | кар. | СЗ | 0.5 | 0.1 | 4020 | 4130 | 77,428756 | 41,849779 |
| 230 | № 230 | Калча | кар.-дол. | З | 2.7 | 2.6 | 3890 | 4420 | 77,502592 | 41,845935 |
| 231 | № 231 | пр. р. Калча | вис. | С | 0.6 | 0.2 | 4000 | 4280 | 77,488804 | 41,841694 |
| 232 | № 232 | пр. р. Калча | вис. | С | 0.7 | 0.2 | 3940 | 4230 | 77,483408 | 41,839544 |
| 234 | № 234 | пр. р. Калча | котл. | З, С | 2.6 | 1.8 | 3860 | 4410 | 77,490373 | 41,829883 |
| 236 | № 236 | пр. руч. Эгизтор | кар.-вис. | З | 0.6 | 0.1 | 4070 | 4230 | 77,480987 | 41,820245 |
| 237 | № 237 | пр. руч. Эгизтор | кар.-дол. | З, С | 1.1 | 0.6 | 3990 | 4310 | 77,498582 | 41,819369 |
| 238 | № 238 | руч. Эгизтор | вис. | С | 0.8 | 0.5 | 3890 | 4230 | 77,500692 | 41,803384 |
| 239 | № 239 | пр. руч. Эгизтор | кар.-вис. | С | 0.8 | 0.2 | 3850 | 4170 | 77,464787 | 41,802908 |
| 240 | № 240 | пр. руч. Эгизтор | кар.-вис. | С | 0.7 | 0.1 | 3860 | 4120 | 77,459377 | 41,803156 |
| 241 | № 241 | пр. руч. Эгизтор | кар.-дол. | С | 0.8 | 0.3 | 3890 | 4190 | 77,448719 | 41,803268 |
| 242 | № 242 | пр. р. Калча | кар.-вис. | С | 0.8 | 0.2 | 3880 | 4150 | 77,441142 | 41,80099 |
| 244 | № 244 | пр. р. Калча | кар.-вис. | С | 0.9 | 0.2 | 3940 | 4260 | 77,427729 | 41,799873 |
| 245 | № 245 | пр. р. Калча | кар.-вис. | С | 0.8 | 0.5 | 3890 | 4260 | 77,41843 | 41,798042 |
| 246 | № 246 | пр. р. Калча | кар.-вис. | С | 0.6 | 0.2 | 3890 | 4170 | 77,407967 | 41,800405 |
| 26 ледников | | | | | | 15.9 | | | | |
| Кроме того, в бассейне р. Калча имеется 10 ледников размерами менее 0.1 км$^2$ каждый, общей площадью 0.4 км$^2$. | | | | | | | | | | |
| Итого 36 ледников | | | | | | 16.3 | | | | |
| По каталогу ледников СССР (Том 14, Выпуск 1, Часть 4) в данном бассейне имелось 36 ледников, общей площадью 21.2 км$^2$, в том числе: 33 ледника размерами более 0.1 км$^2$ каждый, общей площадью 21.1 км$^2$ и 3 ледника размерами менее 0.1 км$^2$ каждый, общей площадью 0.1 км$^2$. | | | | | | | | | | |

## ОСНОВНЫЕ СВЕДЕНИЯ О ЛЕДНИКАХ

| № ледника по схеме | Название | Название реки, вытекающей из ледника | Морфологи-ческий тип | Общая экспо-зиция | Наиболь-шая длина, км | Площадь, км$^2$ | Высота низшей точки конца ледника | Высота высшей точки ледника | Координаты центра (WGS 84) | |
|---|---|---|---|---|---|---|---|---|---|---|
| | | | | | | | | | долгота | широта |
| Бассейн верховьев р. Бурхан (реки Болгарт, Малый Нарын, Нарын, Сырдарья) - Южный склон хр. Терскей-Алатау, северный склон хр. Джетимбель | | | | | | | | | | |
| 249 | № 249 | пр. р. Бурхан | кар.-вис. | С | 0.9 | 0.6 | 3870 | 4290 | 77,493653 | 41,792295 |
| 250 | № 250 | пр. р. Бурхан | кар.-вис. | СВ | 0.3 | 0.1 | 4090 | 4240 | 77,505929 | 41,797006 |
| 251 | № 251 | пр. р. Бурхан | кар.-вис. | ЮЗ | 1.0 | 0.3 | 4020 | 4380 | 77,521089 | 41,803877 |
| 252 | № 252 | пр. р. Бурхан | вис. | В | 0.5 | 0.1 | 4170 | 4380 | 77,526984 | 41,806023 |
| 254 | № 254 | пр. руч. Эгизтор | кар.-дол. | СВ | 0.9 | 0.4 | 3880 | 4260 | 77,543696 | 41,803428 |
| 255 | № 255 | пр. руч. Эгизтор | кар. | СВ | 0.8 | 0.2 | 4040 | 4210 | 77,537017 | 41,808373 |
| 257 | № 257 | пр. руч. Эгизтор | кар. | С | 0.6 | 0.2 | 3950 | 4210 | 77,538413 | 41,815825 |
| 258 | № 258 | пр. руч. Эгизтор | кар.-вис. | С | 1.2 | 0.4 | 3880 | 4340 | 77,530685 | 41,812617 |
| 259 | № 259 | руч. Эгизтор | кар.-дол. | СВ | 1.2 | 1.0 | 3850 | 4380 | 77,518516 | 41,811862 |
| 260 | № 260 | пр. руч. Эгизтор | кар.-дол. | СВ | 0.9 | 0.2 | 4020 | 4300 | 77,509529 | 41,820383 |
| 261 | № 261 | пр. руч. Эгизтор | кар.-дол. | СВ | 1.3 | 0.5 | 3890 | 4290 | 77,511463 | 41,827017 |
| 263 | № 263 | пр. руч. Эгизтор | кар.-дол. | СВ | 1.9 | 1.0 | 3890 | 4410 | 77,524085 | 41,845943 |
| 264 | № 264 | пр. руч. Эгизтор | вис. | СВ | 0.6 | 0.2 | 3930 | 4260 | 77,544802 | 41,848601 |
| 265 | № 265 | пр. руч. Эгизтор | кар.-вис. | В | 0.9 | 0.4 | 3950 | 4330 | 77,539849 | 41,852683 |
| 266 | № 266 | пр. руч. Эгизтор | кар.-дол. | ЮЗ | 1.6 | 0.7 | 4020 | 4460 | 77,551352 | 41,863076 |
| 267 | № 267 | пр. р. Бурхан | кар.-дол. | Ю | 0.9 | 0.2 | 4190 | 4470 | 77,561917 | 41,861489 |
| 269 | № 269 | пр. р. Бурхан | кар.-дол. | СВ | 1.1 | 0.4 | 3860 | 4390 | 77,575079 | 41,85376 |
| 270 | № 270 | пр. р. Бурхан | кар.-дол. | ЮВ | 1.6 | 1.4 | 3920 | 4480 | 77,567524 | 41,865517 |
| 271 | № 271 | пр. р. Бурхан | кар.-вис. | СВ | 1.7 | 0.8 | 3900 | 4420 | 77,607811 | 41,871482 |
| 272 | № 272 | пр. р. Бурхан | кар.-дол. | З | 1.6 | 0.9 | 3880 | 4400 | 77,635452 | 41,871692 |
| 273 | № 273 | пр. р. Бурхан | кар.-вис. | С | 0.5 | 0.2 | 4000 | 4170 | 77,641924 | 41,849456 |
| 274 | № 274 | пр. р. Бурхан | кар.-вис. | С | 0.5 | 0.1 | 3930 | 4140 | 77,633334 | 41,848038 |

## ОСНОВНЫЕ СВЕДЕНИЯ О ЛЕДНИКАХ

| № ледника по схеме | Название | Название реки, вытекающей из ледника | Морфологи-ческий тип | Общая экспо-зиция | Наиболь-шая длина, км | Площадь, км$^2$ | Высота низшей точки конца ледника | Высота высшей точки ледника | Координаты центра (WGS 84) | |
|---|---|---|---|---|---|---|---|---|---|---|
| | | | | | | | | | долгота | широта |
| 276 | № 276 | пр. р. Бурхан | кар. | С | 0.7 | 0.2 | 3910 | 4150 | 77,618168 | 41,844808 |
| 278 | № 278 | пр. р. Бурхан | кар.-дол. | С | 1.3 | 0.5 | 4010 | 4450 | 77,708368 | 41,788304 |
| 279 | Сарытор II | Бурхан | кар.-дол. | СЗ | 1.5 | 0.6 | 4080 | 4440 | 77,707909 | 41,778458 |
| 280 | Сарытор III | пр. р. Бурхан | кар.-вис. | СВ | 1.1 | 0.5 | 4100 | 4580 | 77,688372 | 41,774137 |
| 281 | № 281 | пр. р. Бурхан | дол. | С | 2.1 | 0.7 | 3850 | 4570 | 77,682392 | 41,781209 |
| 282 | № 282 | пр. р. Бурхан | дол. | С | 2.4 | 1.3 | 3970 | 4580 | 77,670556 | 41,775559 |
| 283 | № 283 | пр. р. Бурхан | дол. | С | 2.4 | 2.1 | 3880 | 4490 | 77,657055 | 41,773993 |
| 284 | № 284 | пр. р. Бурхан | дол. | С | 2.1 | 1.1 | 3890 | 4500 | 77,640332 | 41,774824 |
| 285 | № 285 | пр. р. Бурхан | дол. | С | 1.4 | 0.4 | 3930 | 4290 | 77,625068 | 41,773097 |
| 287 | № 287 | пр. р. Бурхан | кар.-дол. | СЗ | 1.4 | 0.7 | 3930 | 4410 | 77,616594 | 41,770455 |
| 288 | № 288 | пр. р. Бурхан | дол. | С | 1.9 | 1.0 | 3890 | 4380 | 77,606222 | 41,762829 |
| 289 | № 289 | пр. р. Бурхан | дол. | СЗ | 1.9 | 0.8 | 3860 | 4460 | 77,594012 | 41,757583 |
| 290 | № 290 | пр. р. Бурхан | вис. кар. | СЗ | 0.8 | 0.2 | 4050 | 4430 | 77,588027 | 41,7549 |
| 291-1 | № 291-1 | пр. р. Бурхан | | З | 0.5 | 0.3 | 4170 | 4400 | 77,589699 | 41,74667 |
| 291 | № 291 | пр. р. Бурхан | дол. | С | 2.5 | 2.4 | 3850 | 4450 | 77,576566 | 41,739696 |
| 292 | № 292 | пр. р. Бурхан | кар.-дол. | СВ | 1.0 | 0.2 | 3910 | 4250 | 77,567601 | 41,749441 |
| 293 | № 293 | пр. р. Бурхан | кар.-вис. | СЗ | 0.9 | 0.2 | 3860 | 4280 | 77,561681 | 41,753892 |
| 294 | № 294 | пр. р. Бурхан | кар. | З | 0.5 | 0.1 | 4160 | 4340 | 77,561596 | 41,744004 |
| 295-1 | № 295-1 | пр. р. Бурхан | | СЗ, ЮЗ | 0.9 | 0.2 | 4230 | 4420 | 77,560791 | 41,737593 |
| 295 | № 295 | пр. р. Бурхан | дол. | С | 2.1 | 2.0 | 3860 | 4450 | 77,542267 | 41,729944 |
| 296 | № 296 | пр. р. Бурхан | дол. | С | 1.4 | 1.0 | 3820 | 4480 | 77,522766 | 41,728693 |
| 297 | № 297 | пр. р. Бурхан | вис. кар. | В | 0.8 | 0.2 | 4090 | 4300 | 77,494896 | 41,728923 |
| 299 | № 299 | пр. р. Бурхан | кар. | С | 1.1 | 0.3 | 3750 | 4290 | 77,503665 | 41,737501 |

## ОСНОВНЫЕ СВЕДЕНИЯ О ЛЕДНИКАХ

| № ледника по схеме | Название | Название реки, вытекающей из ледника | Морфологи-ческий тип | Общая экспо-зиция | Наиболь-шая длина, км | Площадь, км$^2$ | Высота низшей точки конца ледника | Высота высшей точки ледника | Координаты центра (WGS 84) | |
|---|---|---|---|---|---|---|---|---|---|---|
| | | | | | | | | | долгота | широта |
| 300 | № 300 | пр. р. Бурхан | дол. | С | 0.9 | 0.3 | 3800 | 4310 | 77,493109 | 41,736214 |
| 301 | № 301 | пр. р. Бурхан | дол. | С | 1.6 | 0.5 | 3870 | 4280 | 77,484668 | 41,733018 |
| 302 | № 302 | пр. р. Бурхан | дол. | С | 1.5 | 0.6 | 3800 | 4410 | 77,477325 | 41,729765 |
| 303 | № 303 | пр. р. Бурхан | дол. | СЗ | 1.9 | 0.9 | 3810 | 4300 | 77,468513 | 41,722619 |
| 304 | № 304 | пр. р. Бурхан | дол. | С | 1.0 | 0.4 | 3810 | 4210 | 77,457699 | 41,7252 |
| 305 | № 305 | пр. р. Бурхан | дол. | С | 1.1 | 0.4 | 3840 | 4280 | 77,447515 | 41,720679 |
| 306 | № 306 | пр. р. Бурхан | дол. | С | 1.1 | 0.4 | 3860 | 4200 | 77,435713 | 41,71694 |
| 308 | № 308 | пр. р. Бурхан | дол. | С | 1.0 | 0.6 | 3820 | 4290 | 77,41746 | 41,712002 |
| 53 ледника | | | | | | 31.4 | | | | |
| Кроме того, в бассейне верховьев р. Бурхан имеется 23 ледника размерами менее 0.1 км$^2$ каждый, общей площадью 1.1 км$^2$. | | | | | | | | | | |
| Итого 76 ледников | | | | | | 32.5 | | | | |
| По каталогу ледников СССР (Том 14, Выпуск 1, Часть 4) в данном бассейне имелось 72 ледника, общей площадью 42.2 км$^2$, в том числе: 60 ледников размерами более 0.1 км$^2$ каждый, общей площадью 41.7 км$^2$ и 12 ледников размерами менее 0.1 км$^2$ каждый, общей площадью 0.5 км$^2$. | | | | | | | | | | |
| | | | | | | | | | | |
| Бассейн руч. Кызылбель (реки Бурхан, Болгарт, Малый Нарын, Сырдарья) - Южный склон хр. Джетимбель, северный склон хр. Джетим | | | | | | | | | | |
| 310 | № 310 | пр. руч. Джаманэчки | кар.-вис. | СЗ | 1.8 | 1.1 | 3910 | 4360 | 77,463014 | 41,708825 |
| 310-1 | № 310-1 | пр. руч. Джаманэчки | | С | 1.5 | 0.7 | 3910 | 4440 | 77,50262 | 41,675661 |
| 310-2 | № 310-2 | пр. руч. Джаманэчки | | СЗ | 1.1 | 0.4 | 3950 | 4330 | 77,494455 | 41,673745 |
| 311 | № 311 | руч. Джаманэчки | дол. | СЗ | 2.1 | 1.9 | 3940 | 4440 | 77,517572 | 41,648631 |
| 312 | № 312 | пр. руч. Джаманэчки | кар.-дол. | С | 0.9 | 0.5 | 3940 | 4340 | 77,503265 | 41,649191 |
| 313 | № 313 | пр. руч. Джаманэчки | дол. | С | 1.2 | 0.5 | 3930 | 4370 | 77,49449 | 41,649019 |
| 315 | № 315 | пр. руч. Джаманэчки | кар.-вис. | СЗ | 1.1 | 0.4 | 4070 | 4320 | 77,487045 | 41,646873 |
| 316 | № 316 | пр. руч. Джаманэчки | кар.-дол. | СЗ | 2.9 | 1.0 | 4020 | 4520 | 77,48445 | 41,635407 |

## ОСНОВНЫЕ СВЕДЕНИЯ О ЛЕДНИКАХ

| № ледника по схеме | Название | Название реки, вытекающей из ледника | Морфологи-ческий тип | Общая экспо-зиция | Наиболь-шая длина, км | Площадь, км$^2$ | Высота низшей точки конца ледника | Высота высшей точки ледника | Координаты центра (WGS 84) | |
|---|---|---|---|---|---|---|---|---|---|---|
| | | | | | | | | | долгота | широта |
| 317 | № 317 | пр. руч. Джаманэчки | дол. | С, СЗ | 3.6 | 3.9 | 3900 | 4610 | 77,471151 | 41,63698 |
| 318 | № 318 | пр. руч. Джаманэчки | вис. дол. | СВ | 1.0 | 0.3 | 3920 | 4420 | 77,458805 | 41,647431 |
| 319 | № 319 | пр. руч. Джаманэчки | дол. | С | 4.2 | 5.5 | 3830 | 4630 | 77,450613 | 41,63193 |
| 320 | № 320 | пр. руч. Джаманэчки | вис. | СВ | 0.8 | 0.3 | 3970 | 4470 | 77,434007 | 41,640212 |
| 321 | № 321 | пр. руч. Кызылбель | кар.-вис. | СЗ | 1.3 | 0.4 | 4070 | 4590 | 77,431988 | 41,632689 |
| 322 | № 322 | пр. руч. Кызылбель | дол. | СЗ | 2.3 | 1.3 | 3920 | 4580 | 77,429238 | 41,627917 |
| 323 | № 323 | пр. руч. Кызылбель | дол. | СЗ, С | 3.9 | 4.1 | 3810 | 4880 | 77,42399 | 41,623297 |
| 324 | № 324 | пр. руч. Кызылбель | кар.-дол. | С | 3.1 | 1.5 | 3900 | 4710 | 77,408156 | 41,624034 |
| 326 | № 326 | пр. руч. Кызылбель | кар.-вис. | С | 1.1 | 0.8 | 3910 | 4390 | 77,398025 | 41,635801 |
| 327 | № 327 | пр. руч. Кызылбель | кар.-вис. | СЗ | 1.4 | 0.9 | 4030 | 4520 | 77,393441 | 41,623538 |
| 328 | № 328 | пр. руч. Кызылбель | вис. дол. | СЗ | 2.4 | 0.8 | 4040 | 4710 | 77,401078 | 41,612198 |
| 329 | № 329 | пр. руч. Кызылбель | кар.-дол. | СЗ | 2.7 | 2.4 | 3850 | 4800 | 77,38762 | 41,611061 |
| 331 | № 331 | пр. руч. Кызылбель | дол. | СЗ | 1.3 | 0.8 | 3960 | 4450 | 77,369701 | 41,603981 |
| 332 | № 332 | пр. руч. Кызылбель | кар.-дол. | С | 1.6 | 0.9 | 3910 | 4540 | 77,359412 | 41,600056 |
| 333 | № 333 | пр. руч. Кызылбель | вис. дол. | СЗ, С | 1.9 | 0.9 | 3880 | 4550 | 77,34849 | 41,598648 |
| 334 | № 334 | руч. Кызылбель | дол. | СВ | 4.1 | 4.5 | 3870 | 4590 | 77,328028 | 41,592685 |
| 335 | № 335 | пр. руч. Кызылбель | кар. | СВ | 0.5 | 0.1 | 4170 | 4400 | 77,32647 | 41,604304 |
| 336 | № 336 | пр. руч. Кызылбель | дол. | С | 1.2 | 0.5 | 3910 | 4460 | 77,344727 | 41,623286 |
| 337 | № 337 | пр. руч. Кызылбель | кар.-дол. | С | 1.4 | 1.2 | 3950 | 4450 | 77,331285 | 41,621531 |
| 340 | № 340 | пр. руч. Кызылбель | кар.-вис. | СВ | 0.9 | 0.3 | 4080 | 4220 | 77,343351 | 41,706508 |
| 28 ледников | | | | | | 37.9 | | | | |
| Кроме того, в бассейне руч. Кызылбель имеется 8 ледников размерами менее 0.1 км$^2$ каждый, общей площадью 0.5 км$^2$. | | | | | | | | | | |
| Итого 36 ледников | | | | | | 38.4 | | | | |

## ОСНОВНЫЕ СВЕДЕНИЯ О ЛЕДНИКАХ

| № ледника по схеме | Название | Название реки, вытекающей из ледника | Морфологи-ческий тип | Общая экспо-зиция | Наиболь-шая длина, км | Площадь, км$^2$ | Высота низшей точки конца ледника | Высота высшей точки ледника | Координаты центра (WGS 84) | |
|---|---|---|---|---|---|---|---|---|---|---|
| | | | | | | | | | долгота | широта |
| По каталогу ледников СССР (Том 14, Выпуск 1, Часть 4) в данном бассейне имелось 34 ледника, общей площадью 43.2 км$^2$, в том числе: 32 ледника размерами более 0.1 км$^2$ каждый, общей площадью 43.1 км$^2$ и 2 ледника размерами менее 0.1 км$^2$ каждый, общей площадью 0.1 км$^2$. | | | | | | | | | | |
| | | | | | | | | | | |
| Бассейны левых притоков р. Бурхан (реки Бурхан, Болгарт, Малый Нарын, Нарын, Сырдарья) - Северный склон хр. Джетимбель | | | | | | | | | | |
| 341 | № 341 | пр. р. Бурхан | кар. | С | 0.6 | 0.4 | 3860 | 4220 | 77,33499 | 41,709766 |
| 344 | № 344 | руч. Кичине-Борду | кар. | С | 0.5 | 0.2 | 3940 | 4220 | 77,31658 | 41,705183 |
| 347 | № 347 | руч. Чон-Борду | вис. | СВ | 0.6 | 0.1 | 4000 | 4300 | 77,235928 | 41,712452 |
| 348 | № 348 | пр. руч. Чон-Борду | кар. | С | 0.7 | 0.2 | 3930 | 4230 | 77,237732 | 41,719439 |
| 349 | № 349 | пр. руч. Чон-Борду | вис. дол. | С | 1.0 | 0.4 | 3850 | 4280 | 77,231387 | 41,720469 |
| 351 | № 351 | Кичине-Кызылсу | конич. верш. | С | 1.5 | 0.7 | 3810 | 4360 | 77,196013 | 41,705771 |
| 352-1 | № 352-1 | пр. руч. Чон-Кызылсу | | С | 1.0 | 0.3 | 3890 | 4240 | 77,177286 | 41,711419 |
| 353 | № 353 | пр. руч. Чон-Кызылсу | кар.-дол. | С | 1.2 | 1.0 | 3770 | 4260 | 77,164618 | 41,70823 |
| 354 | № 354 | руч. Чон-Кызылсу | дол. | СЗ | 1.7 | 1.0 | 3830 | 4300 | 77,152728 | 41,702618 |
| 355 | № 355 | пр. руч. Чон-Кызылсу | дол. | С | 0.9 | 0.3 | 3870 | 4160 | 77,139788 | 41,706404 |
| 355-1 | № 355-1 | пр. руч. Чон-Кызылсу | | СВ | 0.8 | 0.3 | 3940 | 4230 | 77,132552 | 41,707115 |
| 356 | № 356 | пр. руч. Чон-Кызылсу | дол. | С | 0.6 | 0.2 | 3840 | 4160 | 77,129917 | 41,712579 |
| 357 | № 357 | руч. Корумду | котл. | СЗ | 1.1 | 1.1 | 3730 | 4210 | 77,117733 | 41,701999 |
| 358 | № 358 | пр. руч. Корумду | вис. кар. | С | 0.6 | 0.3 | 3870 | 4140 | 77,098995 | 41,703414 |
| 359 | № 359 | пр. руч. Корумду | кар.-вис. | СЗ | 0.4 | 0.1 | 3860 | 4140 | 77,085581 | 41,702217 |
| 15 ледников | | | | | | 6.6 | | | | |
| Кроме того, в бассейнах левых притоков р. Бурхан имеется 9 ледников размерами менее 0.1 км$^2$ каждый, общей площадью 0.5 км$^2$. | | | | | | | | | | |
| Итого 24 ледника | | | | | | 7.1 | | | | |

## ОСНОВНЫЕ СВЕДЕНИЯ О ЛЕДНИКАХ

| № ледника по схеме | Название | Название реки, вытекающей из ледника | Морфологи-ческий тип | Общая экспо-зиция | Наиболь-шая длина, км | Площадь, км$^2$ | Высота низшей точки конца ледника | Высота высшей точки ледника | Координаты центра (WGS 84) | |
|---|---|---|---|---|---|---|---|---|---|---|
| | | | | | | | | | долгота | широта |
| По каталогу ледников СССР (Том 14, Выпуск 1, Часть 4) в данном бассейне имелось 23 ледника, общей площадью 10.8 км$^2$, в том числе: 20 ледников размерами более 0.1 км$^2$ каждый, общей площадью 10.6 км$^2$ и 3 ледника размерами менее 0.1 км$^2$ каждый, общей площадью 0.2 км$^2$. | | | | | | | | | | |
| | | | | | | | | | | |
| Бассейн р. Арчалы (реки Болгарт, Малый Нарын, Нарын, Сырдарья) - Южный склон хр. Джетимбель, северный склон хр. Джетим | | | | | | | | | | |
| 362 | № 362 | руч. Тоин | кар.-вис. | С | 0.4 | 0.1 | 3960 | 4230 | 77,100612 | 41,677414 |
| 364 | № 364 | руч. Юнтюргунтюр | кар. | СЗ | 1.0 | 0.3 | 4000 | 4270 | 77,144363 | 41,698793 |
| 365 | № 365 | пр. руч. Юнтюргунтюр | вис. | С | 0.5 | 0.1 | 3990 | 4160 | 77,139947 | 41,687337 |
| 366 | № 366 | пр. руч. Юнтюргунтюр | кар. | З | 0.7 | 0.2 | 3990 | 4120 | 77,15491 | 41,687601 |
| 367 | № 367 | пр. руч. Джолкызылсу | кар.-дол. | С | 0.9 | 0.2 | 3890 | 4200 | 77,159064 | 41,675621 |
| 368 | № 368 | руч. Джолкызылсу | конич. верш. | СЗ | 1.2 | 0.6 | 3950 | 4400 | 77,1982 | 41,695884 |
| 369 | № 369 | пр. руч. Джолкызылсу | кар.-вис. | СЗ | 0.7 | 0.2 | 4050 | 4360 | 77,192036 | 41,68647 |
| 370 | № 370 | пр. руч. Туюккызылсу | конич. верш. | СВ | 1.4 | 0.8 | 3960 | 4400 | 77,205895 | 41,698848 |
| 371 | № 371 | руч. Туюккызылсу | кар. | СЗ | 0.6 | 0.1 | 4030 | 4260 | 77,23258 | 41,708536 |
| 372 | № 372 | пр. руч. Туюккызылсу | кар.-дол. | СЗ | 1.1 | 0.3 | 3960 | 4350 | 77,231218 | 41,703481 |
| 373 | № 373 | пр. руч. Туюккызылсу | кар.-вис. | СЗ | 0.6 | 0.1 | 3990 | 4140 | 77,238354 | 41,679398 |
| 376 | № 376 | пр. руч. Борду | кар. | СВ | 0.8 | 0.1 | 3960 | 4180 | 77,245601 | 41,684478 |
| 377 | № 377 | руч. Борду | дол. | СВ | 1.6 | 0.8 | 3900 | 4360 | 77,244482 | 41,695617 |
| 377-1 | № 377-1 | пр. руч. Борду | | СВ | 0.6 | 0.1 | 4040 | 4350 | 77,238025 | 41,703066 |
| 382 | № 382 | пр. р. Арчалы | кар. | З | 0.9 | 0.4 | 4160 | 4400 | 77,325977 | 41,61216 |
| 383 | № 383 | Арчалы | котл. | С | 3.8 | 7.0 | 3920 | 4560 | 77,298145 | 41,595048 |
| 384 | № 384 | пр. р. Арчалы | кар. | СВ | 0.8 | 0.4 | 4170 | 4550 | 77,294038 | 41,617678 |
| 385 | № 385 | пр. р. Арчалы | кар.-вис. | С | 1.4 | 0.8 | 3940 | 4520 | 77,291545 | 41,624604 |

## ОСНОВНЫЕ СВЕДЕНИЯ О ЛЕДНИКАХ

| № ледника по схеме | Название | Название реки, вытекающей из ледника | Морфологи-ческий тип | Общая экспо-зиция | Наиболь-шая длина, км | Площадь, км$^2$ | Высота низшей точки конца ледника | Высота высшей точки ледника | Координаты центра (WGS 84) | |
|---|---|---|---|---|---|---|---|---|---|---|
| | | | | | | | | | долгота | широта |
| 386 | № 386 | пр. руч. Каратор | дол. | СЗ | 1.4 | 0.6 | 3960 | 4360 | 77,280718 | 41,612095 |
| 387 | № 387 | пр. руч. Каратор | кар. | СЗ | 0.7 | 0.2 | 4120 | 4320 | 77,280263 | 41,601551 |
| 388 | № 388 | руч. Каратор | дол. | СЗ | 2.9 | 2.5 | 3900 | 4520 | 77,270888 | 41,601697 |
| 390 | № 390 | руч. Эгизтор | дол. | С | 4.7 | 7.5 | 3800 | 4660 | 77,259773 | 41,584315 |
| 391 | № 391 | пр. руч. Эгизтор | дол. | С | 2.1 | 1.0 | 3940 | 4510 | 77,236966 | 41,586109 |
| 392 | № 392 | пр. руч. Эгизтор | кар.-дол. | СВ | 1.1 | 0.4 | 4030 | 4360 | 77,228769 | 41,591302 |
| 393 | № 393 | пр. руч. Эгизтор | кар. | СЗ | 0.8 | 0.2 | 3960 | 4300 | 77,227176 | 41,602074 |
| 394 | № 394 | пр. руч. Эгизтор | кар. | СЗ | 0.5 | 0.1 | 4060 | 4310 | 77,223319 | 41,593775 |
| 395 | № 395 | руч. Эгизтор | дол. | С | 4.5 | 9.0 | 3760 | 4610 | 77,212531 | 41,580059 |
| 396 | № 396 | руч. Шортор | кар.-дол. | С | 2.4 | 2.6 | 3810 | 4530 | 77,185445 | 41,593687 |
| 397 | № 397 | пр. руч. Кызылкиндык | вис. дол. | СЗ | 1.2 | 0.3 | 4020 | 4440 | 77,179348 | 41,583845 |
| 398 | № 398 | руч. Кызылкиндык | кар.-дол. | С | 3.5 | 4.1 | 3790 | 4610 | 77,173944 | 41,575903 |
| 399 | № 399 | пр. руч. Кызылкиндык | кар.-вис. | С | 0.8 | 0.1 | 3840 | 4230 | 77,153068 | 41,585532 |
| 400 | № 400 | пр. руч. Кызылкиндык | дол. | С, СВ | 2.5 | 1.8 | 3790 | 4470 | 77,145211 | 41,580363 |
| 400-1 | № 400-1 | пр. руч. Кызылкиндык | | С | 0.7 | 0.1 | 3960 | 4340 | 77,132793 | 41,594566 |
| 401 | № 401 | пр. р. Арчалы | кар. | С | 1.0 | 1.8 | 3850 | 4460 | 77,1227 | 41,57534 |
| 402 | № 402 | пр. р. Арчалы | кар. | СВ | 1.1 | 0.3 | 3900 | 4310 | 77,104191 | 41,577687 |
| 403 | № 403 | пр. руч. Курменты | кар. | С | 1.2 | 0.8 | 3840 | 4340 | 77,093631 | 41,577904 |
| 404 | № 404 | пр. руч. Курменты | кар.-дол. | С | 1.1 | 0.7 | 3840 | 4360 | 77,075103 | 41,580474 |
| 405 | № 405 | руч. Курменты | дол. | С | 1.2 | 0.5 | 3850 | 4460 | 77,055539 | 41,568038 |
| 406 | № 406 | пр. руч. Курменты | кар.-дол. | С | 1.1 | 0.3 | 3840 | 4440 | 77,045992 | 41,571205 |
| 407 | № 407 | пр. руч. Курменты | кар.-дол. | С | 1.4 | 0.5 | 3970 | 4460 | 77,041633 | 41,56923 |
| 408 | № 408 | пр. руч. Курменты | кар. | СЗ | 0.6 | 0.1 | 4090 | 4420 | 77,038035 | 41,563813 |

## ОСНОВНЫЕ СВЕДЕНИЯ О ЛЕДНИКАХ

| № ледника по схеме | Название | Название реки, вытекающей из ледника | Морфологи-ческий тип | Общая экспо-зиция | Наиболь-шая длина, км | Площадь, км$^2$ | Высота низшей точки конца ледника | Высота высшей точки ледника | Координаты центра (WGS 84) | |
|---|---|---|---|---|---|---|---|---|---|---|
| | | | | | | | | | долгота | широта |
| 409 | № 409 | пр. руч. Телек | вис. | С | 1.5 | 0.9 | 3810 | 4270 | 77,026867 | 41,557584 |
| 410 | № 410 | руч. Телек | кар. | СВ | 1.9 | 1.1 | 3870 | 4280 | 77,001275 | 41,558095 |
| 410-1 | № 410-1 | пр. руч. Телек | | Ю | 1.5 | 0.3 | 4150 | 4470 | 76,996827 | 41,567204 |
| 411 | № 411 | пр. руч. Телек | дол. | СВ | 0.8 | 0.5 | 3840 | 4500 | 77,001111 | 41,573402 |
| 45 ледников | | | | | | 50.9 | | | | |
| Кроме того, в бассейне р. Арчалы имеется 32 ледника размерами менее 0.1 км$^2$ каждый, общей площадью 1.2 км$^2$. | | | | | | | | | | |
| Итого 77 ледников | | | | | | 52.1 | | | | |
| По каталогу ледников СССР (Том 14, Выпуск 1, Часть 4) в данном бассейне имелось 56 ледников, общей площадью 57.2 км$^2$, в том числе: 51 ледник размерами более 0.1 км$^2$ каждый, общей площадью 57.0 км$^2$ и 5 ледников размерами менее 0.1 км$^2$ каждый, общей площадью 0.2 км$^2$. | | | | | | | | | | |
| | | | | | | | | | | |
| Бассейн р. Джиланач (реки Малый Нарын, Нарын, Сырдарья) - Северный склон хр. Джетим | | | | | | | | | | |
| 412 | № 412 | пр. р. Джиланач | вис. | СЗ | 0.4 | 0.1 | 3960 | 4240 | 77,00138 | 41,587293 |
| 414 | № 414 | руч. Боорду | кар.-вис. | С | 1.0 | 0.2 | 3840 | 4330 | 76,987084 | 41,58011 |
| 415 | № 415 | руч. Ярылма | вис. | С | 0.4 | 0.1 | 3950 | 4220 | 76,977871 | 41,580661 |
| 418 | № 418 | руч. Кичине-Молдобаши | кар.-вис. | С | 0.6 | 0.2 | 3850 | 4140 | 76,895955 | 41,565813 |
| 419 | № 419 | руч. Чон-Молдобаши | дол. | С | 1.3 | 0.6 | 3770 | 4230 | 76,878716 | 41,559542 |
| 420 | № 420 | пр. руч. Чон-Молдобаши | кар.-вис. | С | 0.8 | 0.2 | 3760 | 3970 | 76,865615 | 41,565635 |
| 421 | № 421 | пр. руч. Чон-Молдобаши | кар. | СВ | 0.7 | 0.3 | 3790 | 4050 | 76,855864 | 41,567063 |
| 422 | № 422 | пр. руч. Чон-Молдобаши | дол. | С | 1.2 | 0.8 | 3800 | 4200 | 76,84327 | 41,569837 |
| 423 | № 423 | пр. руч. Кенсу | кар. | СВ | 0.9 | 0.2 | 3740 | 4090 | 76,792401 | 41,570297 |
| 425 | № 425 | руч. Кенсу | кар.-вис. | С | 0.8 | 0.2 | 3660 | 3950 | 76,784332 | 41,578293 |
| 426 | № 426 | руч. Борду | кар.-вис. | С | 1.0 | 0.3 | 3760 | 4080 | 76,761668 | 41,599528 |
| 427 | № 427 | пр. руч. Борду | кар.-вис. | С | 0.9 | 0.3 | 3820 | 4150 | 76,742025 | 41,601552 |

## ОСНОВНЫЕ СВЕДЕНИЯ О ЛЕДНИКАХ

| № ледника по схеме | Название | Название реки, вытекающей из ледника | Морфологи-ческий тип | Общая экспо-зиция | Наиболь-шая длина, км | Площадь, км$^2$ | Высота низшей точки конца ледника | Высота высшей точки ледника | Координаты центра (WGS 84) | |
|---|---|---|---|---|---|---|---|---|---|---|
| | | | | | | | | | долгота | широта |
| 429 | № 429 | пр. руч. Джакболот | вис. | С | 1.1 | 0.3 | 3610 | 4070 | 76,718881 | 41,583485 |
| 431 | № 431 | руч. Джакболот | вис. | С | 0.5 | 0.1 | 3740 | 4010 | 76,689457 | 41,588319 |
| 14 ледников | | | | | | 3.9 | | | | |
| Кроме того, в бассейне р. Джиланач имеется 17 ледников размерами менее 0.1 км$^2$ каждый, общей площадью 0.7 км$^2$. | | | | | | | | | | |
| Итого 31 ледник | | | | | | 4.6 | | | | |
| По каталогу ледников СССР (Том 14, Выпуск 1, Часть 4) в данном бассейне имелся 21 ледник, общей площадью 6.2 км$^2$. | | | | | | | | | | |
| | | | | | | | | | | |
| Бассейны левых притоков р. Малый Нарын (реки Малый Нарын, Нарын, Сырдарья) - Северный склон хр. Джетим | | | | | | | | | | |
| 433 | № 433 | руч. Кашкасу | кар.-дол. | С | 0.9 | 0.3 | 3630 | 4080 | 76,648502 | 41,594919 |
| 434 | № 434 | пр. руч. Кашкасу | вис. дол. | С | 0.7 | 0.2 | 3820 | 4090 | 76,642831 | 41,593652 |
| 435 | № 435 | пр. руч. Кашкасу | вис. | СВ | 0.5 | 0.1 | 3760 | 4020 | 76,639318 | 41,599284 |
| 436 | № 436 | руч. Оуруктам | кар. | С | 1.0 | 0.7 | 3630 | 3950 | 76,623845 | 41,586176 |
| 438 | № 438 | пр. руч. Оуруктам | вис. | С | 0.6 | 0.2 | 3860 | 4200 | 76,604656 | 41,604007 |
| 439 | № 439 | пр. руч. Тамдысу | кар.-вис. | СЗ | 0.9 | 0.3 | 3770 | 4140 | 76,610239 | 41,589958 |
| 441 | № 441 | пр. руч. Тамдысу | вис. кар. | С | 0.9 | 0.2 | 3650 | 3940 | 76,58588 | 41,585436 |
| 449 | № 449 | пр. руч. Атджайляу | вис. | СЗ | 0.5 | 0.2 | 3760 | 4200 | 76,543933 | 41,602455 |
| 450 | № 450 | пр. руч. Атджайляу | вис. дол. | С | 1.1 | 0.1 | 3590 | 3940 | 76,535089 | 41,601256 |
| 451 | № 451 | руч. Атджайляу | кар.-дол. | С | 0.9 | 0.2 | 3600 | 3990 | 76,528873 | 41,599881 |
| 451-1 | № 451-1 | пр. руч. Атджайляу | | СВ | 0.9 | 0.2 | 3720 | 4110 | 76,518891 | 41,599104 |
| 11 ледников | | | | | | 2.7 | | | | |
| Кроме того, в бассейнах левых притоков р. Малый Нарын имеется 12 ледников размерами менее 0.1 км$^2$ каждый, общей площадью 0.4 км$^2$. | | | | | | | | | | |
| Итого 23 ледника | | | | | | 3.1 | | | | |
| По каталогу ледников СССР (Том 14, Выпуск 1, Часть 4) в данном бассейне имелось 19 ледников, общей площадью 4.9 км$^2$. | | | | | | | | | | |

**Всего по бассейнам правых притоков р. Нарына от устья р. Кёкёмерена до устья р. Малого Нарына имеется 551 ледник общей площадью 300.2 км$^2$, в том числе: 361 ледник размерами более 0.1 км$^2$, общей площадью 291.0 км$^2$ и 190 ледников размерами менее 0.1 км$^2$, общей площадью 9.2 км$^2$.**
**По каталогу ледников СССР (Том 14, Выпуск 1, Часть 4) по бассейнам правых притоков р. Нарына от устья р. Кёкёмерена до устья р. Малого Нарына имелось 520 ледников, общей площадью 355.8 км$^2$, в том числе: 451 ледник размерами более 0.1 км$^2$ каждый, общей площадью 352.8 км$^2$ и 69 ледников размерами менее 0.1 км$^2$ каждый, общей площадью 3.0 км$^2$.**

# Часть 15. Бассейны правых и левых притоков верховьев р. Нарына

## СХЕМЫ РАСПОЛОЖЕНИЯ ЛЕДНИКОВ

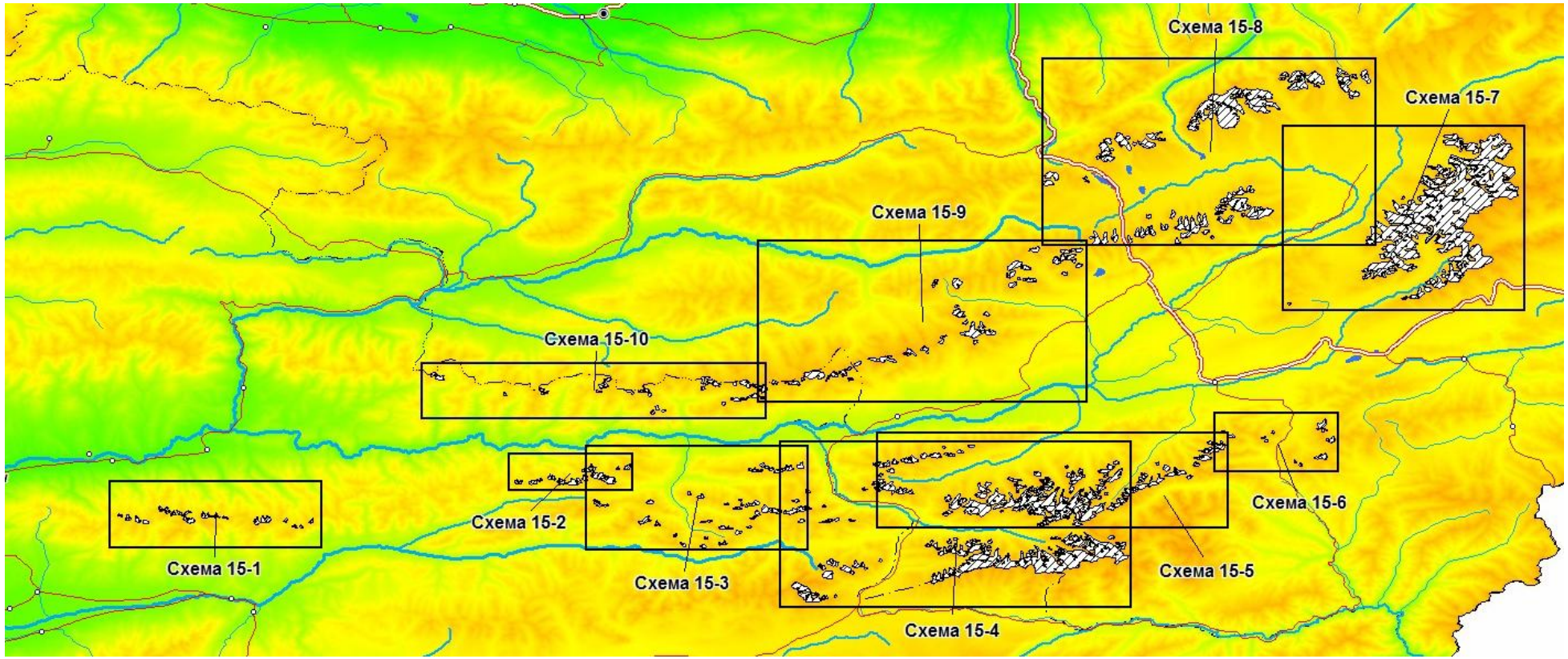


Схема 15. Схемы расположения ледниковых районов в бассейнах правых и левых притоков верховьев р. Нарына

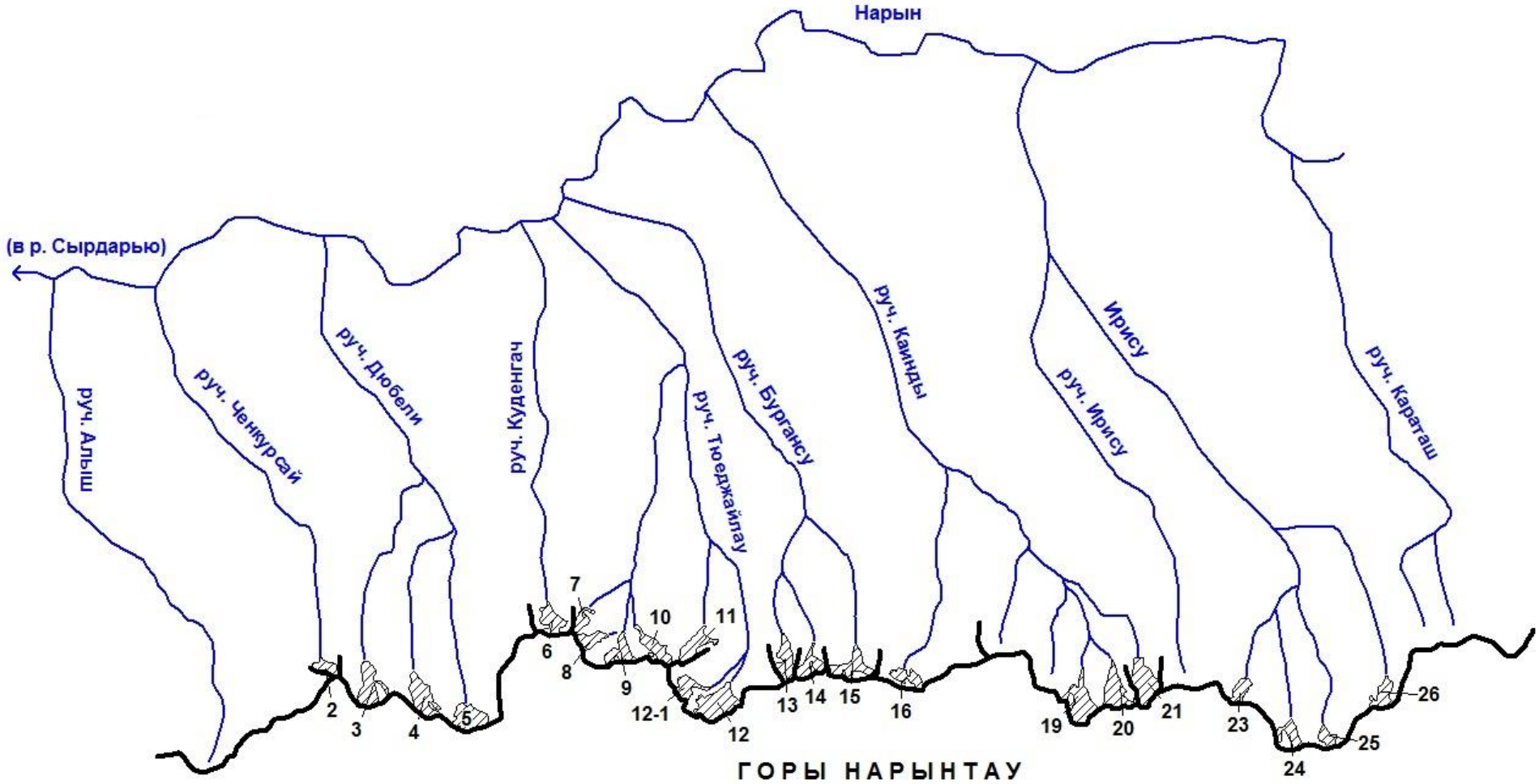


Схема 15-1. Схема расположения ледников в бассейнах рек Алыш, Ченкурсай, Дюбели, Куденгач, Тюеджайлау, Бургансу, Каинды, Ирису, Карагаш.

Условные обозначения см. на схеме 1-1.

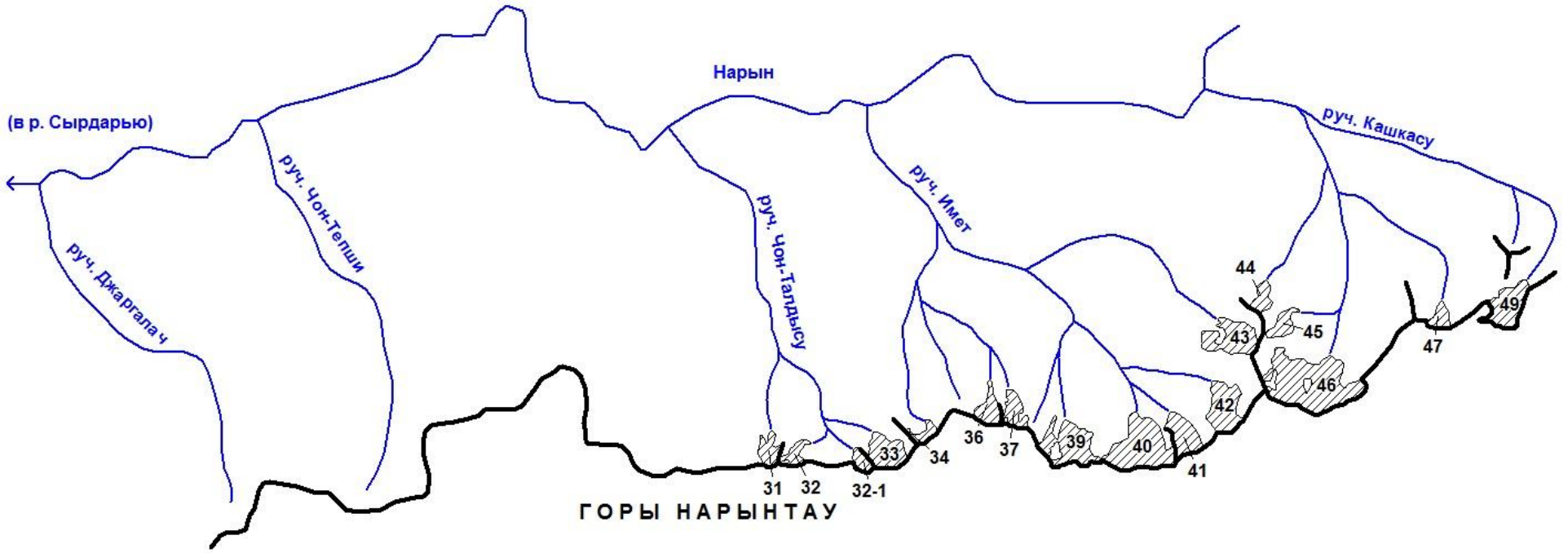


Схема 15-2. Схема расположения ледников в бассейнах ручьев Джаргалач, Чон-Тепши, Чон-Талдысу, Имет, Кашкасу.
Условные обозначения см. на схеме 1-1.

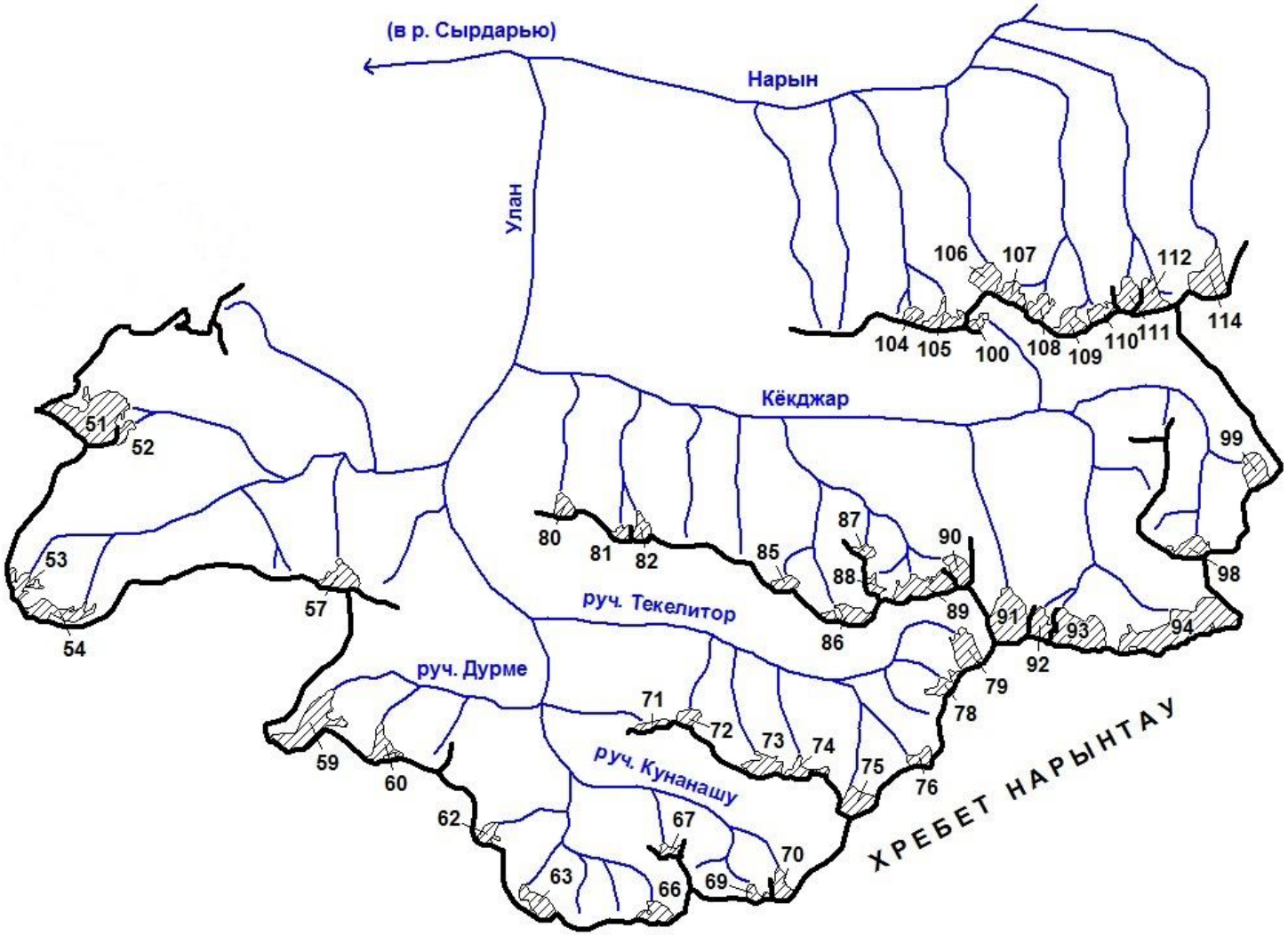


Схема 15-3. Схема расположения ледников в бассейнах р. Улан и левых безымянных притоков р. Нарына между устьями рек Улан и Каракол.
Условные обозначения см. на схеме 1-1.

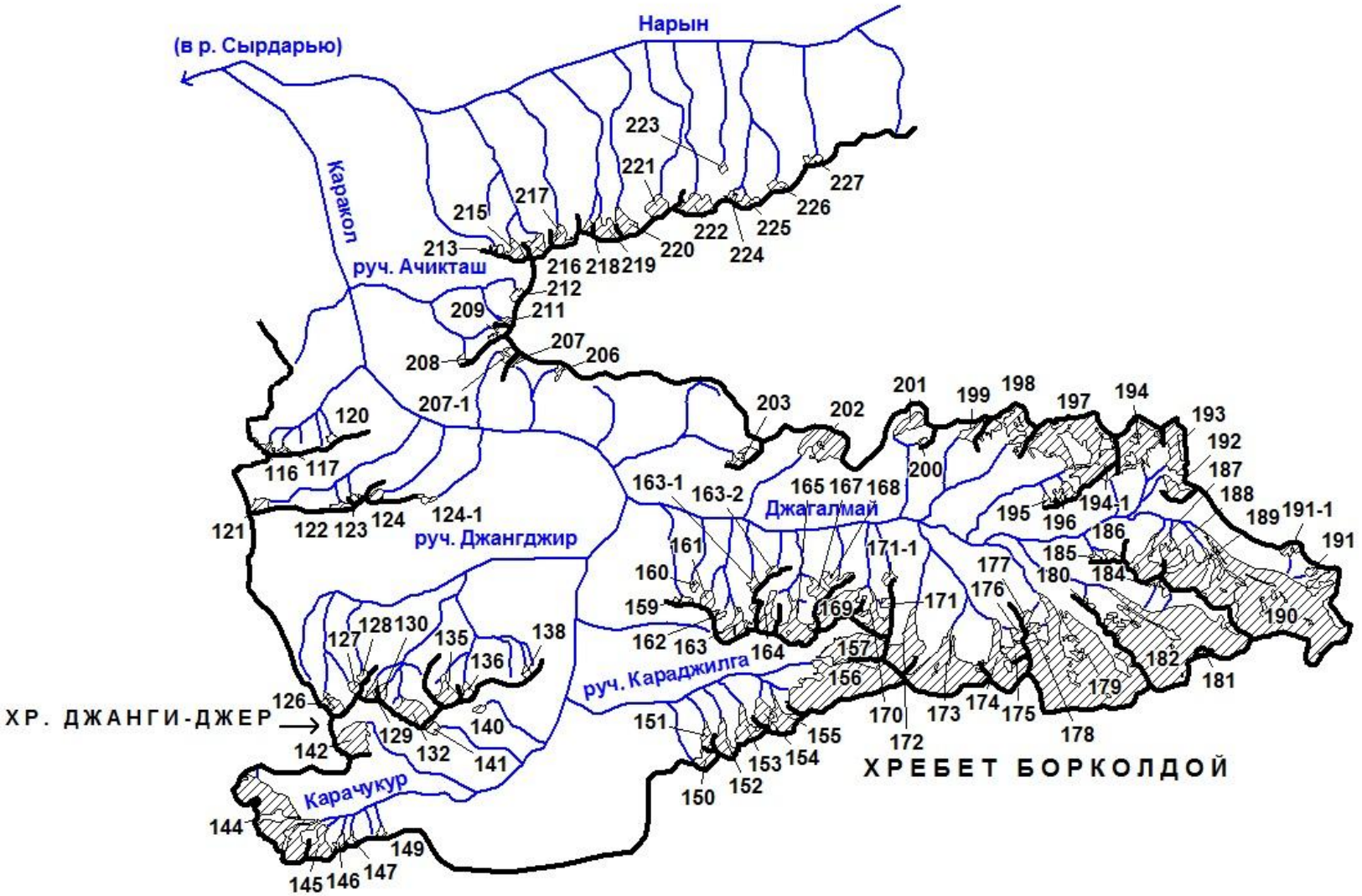


Схема 15-4. Схема расположения ледников в бассейнах р. Каракол и левых притоков р. Нарына между устьями рек Каракол и Чакыркорум. Условные обозначения см. на схеме 1-1.

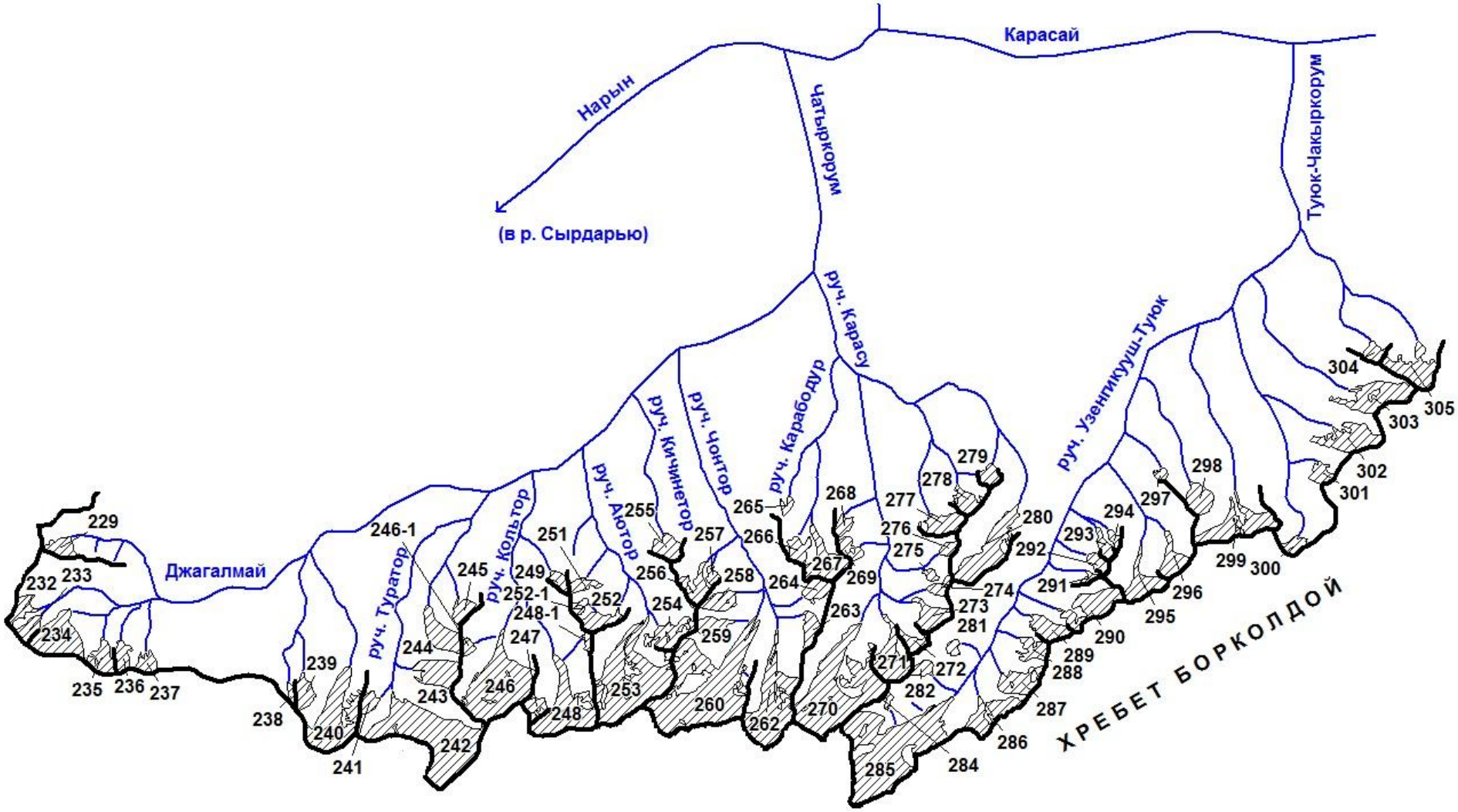


Схема 15-5. Схема расположения ледников в бассейнах рек Чакыркорум и Туюк-Чакыркорум.
Условные обозначения см. на схеме 1-1.

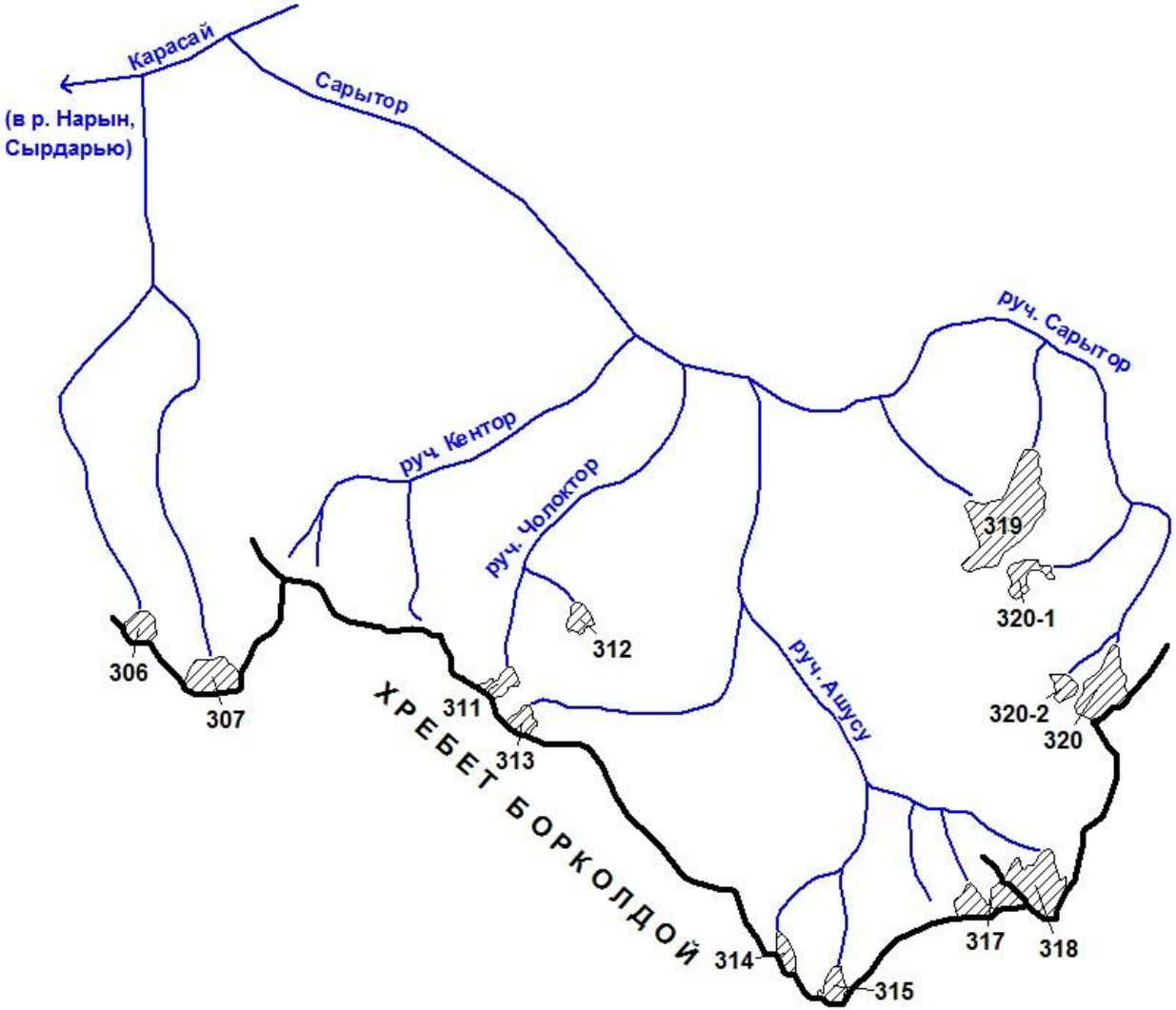


Схема 15-6. Схема расположения ледников в бассейне р. Сарытор.
Условные обозначения см. на схеме 1-1.

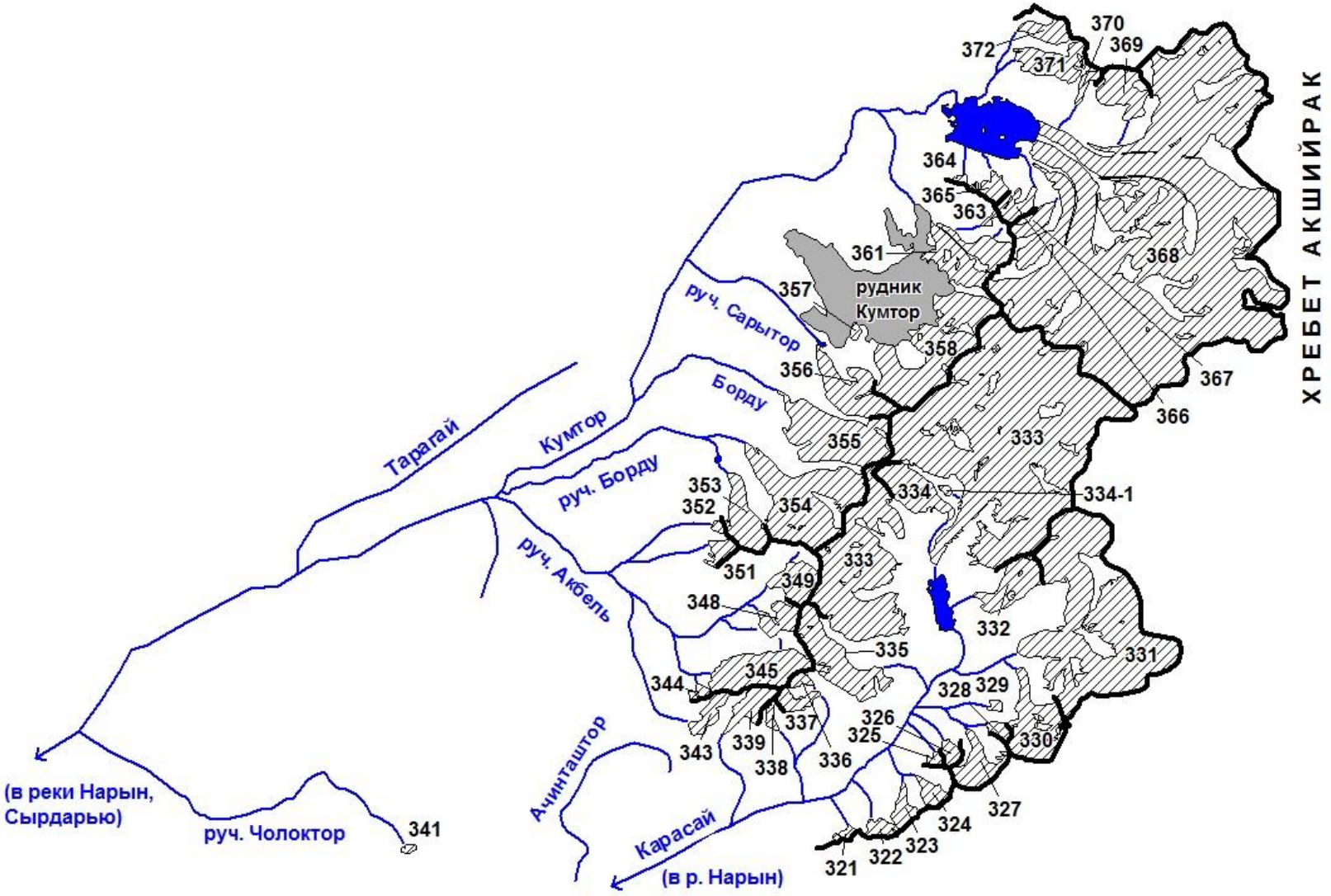


Схема 15-7. Схема расположения ледников в бассейнах верховьев р. Карасай и левых притоков р. Кумтор. Условные обозначения см. на схеме 1-1.

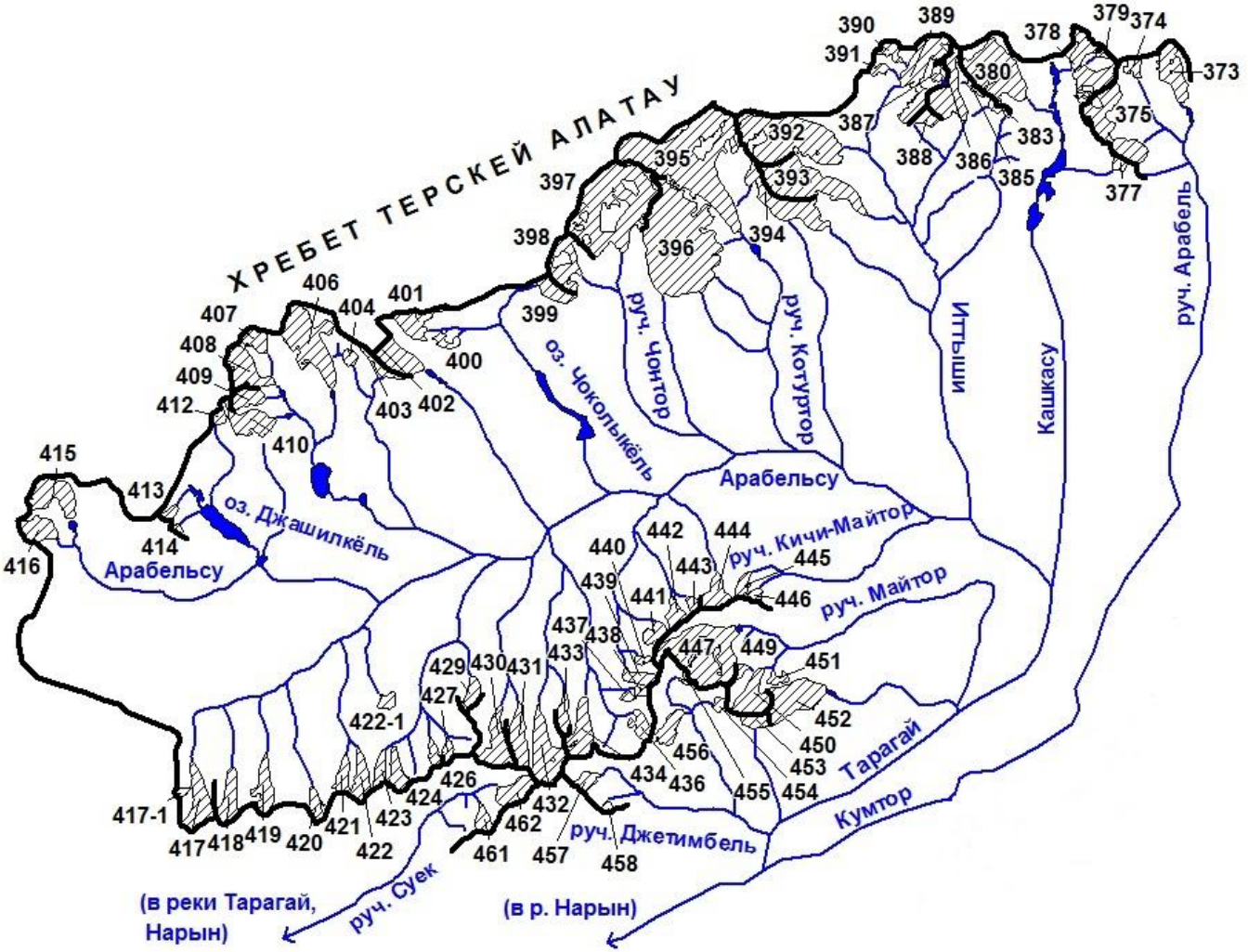


Схема 15-8. Схема расположения ледников в бассейнах правых притоков р. Кумтор, бассейне р. Арабельсу, бассейнах правых притоков р. Тарагай до устья р. Экурген.
Условные обозначения см. на схеме 1-1.

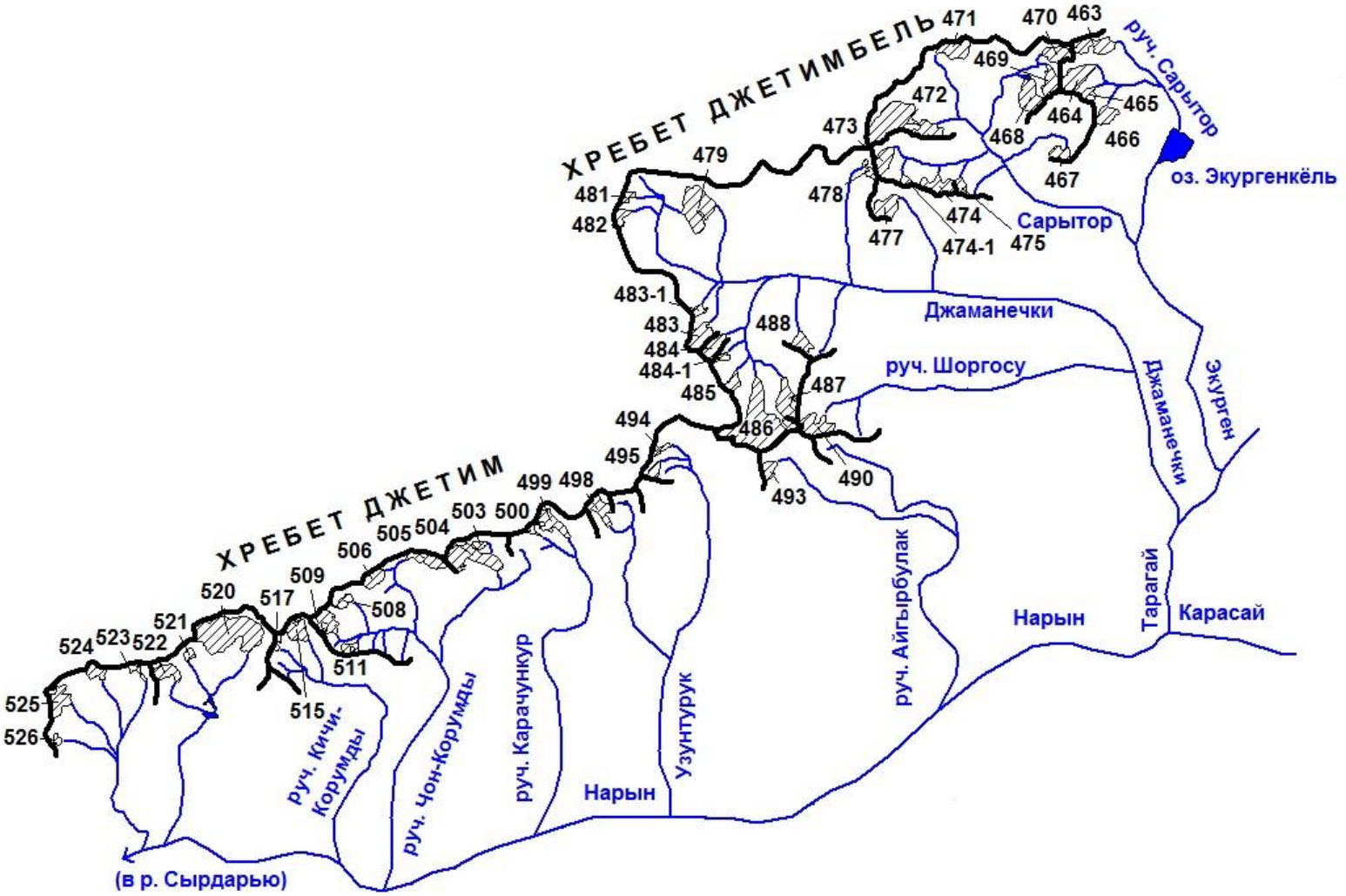


Схема 15-9. Схема расположения ледников в бассейнах правых притоков р. Тарагай ниже устья р. Экурген и правых притоков р. Нарына до устья р. Курменты.

Условные обозначения см. на схеме 1-1.




Схема 15-10. Схема расположения ледников в бассейнах правых притоков р. Нарына между устьями рек Курменты и Малого Нарына. Условные обозначения см. на схеме 1-1.

# ОСНОВНЫЕ ТАБЛИЦЫ КАТАЛОГА ЛЕДНИКОВ

## ОСНОВНЫЕ СВЕДЕНИЯ О ЛЕДНИКАХ

| № ледника по схеме | Название | Название реки, вытекающей из ледника | Морфологи-ческий тип | Общая экспо-зиция | Наиболь-шая длина, км | Площадь, км$^2$ | Высота низшей точки конца ледника | Высота высшей точки ледника | Координаты центра (WGS 84) | |
|---|---|---|---|---|---|---|---|---|---|---|
| | | | | | | | | | долгота | широта |
| **БАССЕЙНЫ ПРАВЫХ И ЛЕВЫХ ПРИТОКОВ ВЕРХОВЬЕВ Р. НАРЫНА** | | | | | | | | | | |
| **Бассейн руч. Алыш (реки Нарын, Сырдарья) - Северный склон гор Нарынтау** | | | | | | | | | | |
| **нет ледников** | | | | | | **0.0** | | | | |
| **Кроме того, в бассейне руч. Алыш имеется 4 ледника размерами менее 0.1 км$^2$ каждый, общей площадью 0.2 км$^2$.** | | | | | | | | | | |
| **Итого 4 ледника** | | | | | | **0.2** | | | | |
| **По каталогу ледников СССР (Том 14, Выпуск 1, Часть 5) в данном бассейне имелся 1 ледник площадью 0.1 км$^2$.** | | | | | | | | | | |
| | | | | | | | | | | |
| **Бассейн руч. Ченкурсая (реки Нарын, Сырдарья) - Северный склон гор Нарынтау** | | | | | | | | | | |
| **2** | **№ 2** | **руч. Ченкурсай** | **вис.** | **С** | **0.7** | **0.1** | **3770** | **4150** | **76,256277** | **41,367995** |
| **1 ледник** | | | | | | **0.1** | | | | |
| **По каталогу ледников СССР (Том 14, Выпуск 1, Часть 5) в данном бассейне имелся 1 ледник площадью 0.1 км$^2$.** | | | | | | | | | | |
| | | | | | | | | | | |
| **Бассейн руч. Дюбели (реки Нарын, Сырдарья) - Северный склон гор Нарынтау** | | | | | | | | | | |
| **3** | **№ 3** | **пр. руч. Дюбели** | **кар.-дол.** | **С** | **1.1** | **0.4** | **3790** | **4130** | **76,268943** | **41,364407** |
| **4** | **№ 4** | **руч. Дюбели** | **дол.** | **С** | **1.3** | **0.4** | **3770** | **4160** | **76,283109** | **41,362023** |
| **5** | **№ 5** | **пр. руч. Дюбели** | **кар.** | **С** | **0.7** | **0.4** | **3800** | **4050** | **76,295379** | **41,357449** |
| **3 ледника** | | | | | | **1.2** | | | | |
| **Кроме того, в бассейне руч. Дюбели имеется 3 ледника размерами менее 0.1 км$^2$ каждый, общей площадью 0.1 км$^2$.** | | | | | | | | | | |
| **Итого 6 ледников** | | | | | | **1.3** | | | | |
| **По каталогу ледников СССР (Том 14, Выпуск 1, Часть 5) в данном бассейне имелось 4 ледника, общей площадью 2.0 км$^2$, в том числе: 3 ледника размерами более 0.1 км$^2$ каждый, общей площадью 1.9 км$^2$ и 1 ледник размером менее 0.1 км$^2$.** | | | | | | | | | | |

## ОСНОВНЫЕ СВЕДЕНИЯ О ЛЕДНИКАХ

| № ледника по схеме | Название | Название реки, вытекающей из ледника | Морфологи-ческий тип | Общая экспо-зиция | Наиболь-шая длина, км | Площадь, км$^2$ | Высота низшей точки конца ледника | Высота высшей точки ледника | Координаты центра (WGS 84) | |
|---|---|---|---|---|---|---|---|---|---|---|
| | | | | | | | | | долгота | широта |
| **Бассейн руч. Куденгач (реки Нарын, Сырдарья) - Северный склон гор Нарынтау** | | | | | | | | | | |
| 6 | № 6 | руч. Куденгач | кар. | С | 0.8 | 0.3 | 3680 | 4130 | 76,318461 | 41,377379 |
| 1 ледник | | | | | | 0.3 | | | | |
| По каталогу ледников СССР (Том 14, Выпуск 1, Часть 5) в данном бассейне имелся 1 ледник площадью 0.3 км$^2$. | | | | | | | | | | |
| | | | | | | | | | | |
| **Бассейн руч. Тюеджайлау (реки Нарын, Сырдарья) - Северный склон гор Нарынтау** | | | | | | | | | | |
| 7 | № 7 | пр. руч. Тюеджайлау | кар.-вис. | СВ | 0.7 | 0.1 | 3790 | 4270 | 76,326527 | 41,37691 |
| 8 | № 8 | пр. руч. Тюеджайлау | вис. | СВ | 0.7 | 0.2 | 3810 | 4360 | 76,328627 | 41,372685 |
| 9 | № 9 | пр. руч. Тюеджайлау | кар. | С | 1.0 | 0.2 | 3680 | 4030 | 76,336454 | 41,370744 |
| 10 | № 10 | пр. руч. Тюеджайлау | кар.-дол. | СЗ | 1.3 | 0.3 | 3650 | 4320 | 76,345271 | 41,371457 |
| 11 | № 11 | пр. руч. Тюеджайлау | кар.-дол. | С | 1.0 | 0.3 | 3660 | 4290 | 76,357798 | 41,371341 |
| 12-1 | № 12-1 | пр. руч. Тюеджайлау | | В | 1.0 | 0.2 | 3890 | 4340 | 76,35392 | 41,362748 |
| 12 | № 12 | руч. Тюеджайлау | дол. | С | 1.1 | 0.5 | 3800 | 4250 | 76,362674 | 41,359698 |
| 7 ледников | | | | | | 1.8 | | | | |
| Кроме того, в бассейне руч. Тюеджайлау имеется 2 ледника размерами менее 0.1 км$^2$ каждый, общей площадью 0.1 км$^2$. | | | | | | | | | | |
| Итого 9 ледников | | | | | | 1.9 | | | | |
| По каталогу ледников СССР (Том 14, Выпуск 1, Часть 5) в данном бассейне имелось 7 ледников, общей площадью 3.6 км$^2$, в том числе: 6 ледников размерами более 0.1 км$^2$ каждый, общей площадью 3.6 км$^2$ и 1 ледник размером менее 0.1 км$^2$. | | | | | | | | | | |
| | | | | | | | | | | |
| **Бассейн руч. Бургансу (реки Нарын, Сырдарья) - Северный склон гор Нарынтау** | | | | | | | | | | |
| 13 | № 13 | руч. Бургансу | дол. | С | 1.2 | 0.3 | 3710 | 4310 | 76,381234 | 41,368506 |
| 14 | № 14 | руч. Бургансу | дол. | С | 0.9 | 0.2 | 3830 | 4250 | 76,388191 | 41,367811 |
| 15 | № 15 | руч. Бургансу | вис. дол. | С | 1.1 | 0.3 | 3760 | 4200 | 76,399584 | 41,367313 |

## ОСНОВНЫЕ СВЕДЕНИЯ О ЛЕДНИКАХ

| № ледника по схеме | Название | Название реки, вытекающей из ледника | Морфологи-ческий тип | Общая экспо-зиция | Наиболь-шая длина, км | Площадь, км$^2$ | Высота низшей точки конца ледника | Высота высшей точки ледника | Координаты центра (WGS 84) | |
|---|---|---|---|---|---|---|---|---|---|---|
| | | | | | | | | | долгота | широта |
| 3 ледника | | | | | | 0.8 | | | | |
| По каталогу ледников СССР (Том 14, Выпуск 1, Часть 5) в данном бассейне имелось 3 ледника, общей площадью 2.0 км$^2$. | | | | | | | | | | |
| | | | | | | | | | | |
| Бассейн руч. Каинды (реки Нарын, Сырдарья) - Северный склон гор Нарынтау | | | | | | | | | | |
| 16 | № 16 | пр. руч. Каинды | кар. | СВ | 0.5 | 0.2 | 3820 | 4180 | 76,412769 | 41,363687 |
| 19 | № 19 | пр. руч. Каинды | дол. | С | 1.4 | 0.5 | 3760 | 4350 | 76,461178 | 41,359712 |
| 20 | № 20 | пр. руч. Каинды | дол. | С | 1.4 | 0.4 | 3770 | 4230 | 76,472486 | 41,361998 |
| 21 | № 21 | руч. Каинды | дол. | С | 1.2 | 0.5 | 3800 | 4250 | 76,479691 | 41,362203 |
| 4 ледника | | | | | | 1.6 | | | | |
| Кроме того, в бассейне руч. Каинды имеется 2 ледника размерами менее 0.1 км$^2$ каждый, общей площадью 0.1 км$^2$. | | | | | | | | | | |
| Итого 6 ледников | | | | | | 1.7 | | | | |
| По каталогу ледников СССР (Том 14, Выпуск 1, Часть 5) в данном бассейне имелось 7 ледников, общей площадью 2.4 км$^2$, в том числе: 6 ледников размерами более 0.1 км$^2$ каждый, общей площадью 2.4 км$^2$ и 1 ледник размером менее 0.1 км$^2$. | | | | | | | | | | |
| | | | | | | | | | | |
| Бассейн р. Ирису (реки Нарын, Сырдарья) - Северный склон гор Нарынтау | | | | | | | | | | |
| 23 | № 23 | пр. р. Ирису | кар. | С | 0.7 | 0.2 | 3770 | 4000 | 76,505132 | 41,36007 |
| 24 | № 24 | Ирису | кар. | С | 0.7 | 0.2 | 3770 | 4050 | 76,51851 | 41,351068 |
| 25 | № 25 | пр. р. Ирису | кар. | С | 0.7 | 0.1 | 3800 | 3990 | 76,528798 | 41,350634 |
| 26 | № 26 | пр. р. Ирису | кар.-дол. | С | 0.9 | 0.2 | 3830 | 4150 | 76,543486 | 41,359421 |
| 4 ледника | | | | | | 0.7 | | | | |
| Кроме того, в бассейне р. Ирису имеется 2 ледника размерами менее 0.1 км$^2$ каждый, общей площадью 0.1 км$^2$. | | | | | | | | | | |
| Итого 6 ледников | | | | | | 0.8 | | | | |
| По каталогу ледников СССР (Том 14, Выпуск 1, Часть 5) в данном бассейне имелось 5 ледников, общей площадью 1.3 км$^2$. | | | | | | | | | | |

## ОСНОВНЫЕ СВЕДЕНИЯ О ЛЕДНИКАХ

| № ледника по схеме | Название | Название реки, вытекающей из ледника | Морфологи-ческий тип | Общая экспо-зиция | Наиболь-шая длина, км | Площадь, км$^2$ | Высота низшей точки конца ледника | Высота высшей точки ледника | Координаты центра (WGS 84) | |
|---|---|---|---|---|---|---|---|---|---|---|
| | | | | | | | | | долгота | широта |
| **Бассейн руч. Карагаш (реки Нарын, Сырдарья) - Северный склон гор Нарынтау** | | | | | | | | | | |
| **нет ледников** | | | | | | **0.0** | | | | |
| **Кроме того, в бассейне руч. Карагаш имеется 3 ледника размерами менее 0.1 км$^2$ каждый, общей площадью 0.2 км$^2$.** | | | | | | | | | | |
| **Итого 3 ледника** | | | | | | **0.2** | | | | |
| **По каталогу ледников СССР (Том 14, Выпуск 1, Часть 5) в данном бассейне имелось 3 ледника, общей площадью 0.4 км$^2$, в том числе: 2 ледника размерами более 0.1 км$^2$ каждый, общей площадью 0.3 км$^2$ и 1 ледник размером менее 0.1 км$^2$.** | | | | | | | | | | |
| | | | | | | | | | | |
| **Бассейн руч. Джаргалач (реки Нарын, Сырдарья) - Северный склон гор Нарынтау** | | | | | | | | | | |
| **нет ледников** | | | | | | **0.0** | | | | |
| **Кроме того, в бассейне руч. Джаргалач имеется 1 ледник размером менее 0.1 км$^2$.** | | | | | | | | | | |
| **Итого 1 ледник** | | | | | | **0.0** | | | | |
| **По каталогу ледников СССР (Том 14, Выпуск 1, Часть 5) в данном бассейне имелся 1 ледник площадью 0.1 км$^2$.** | | | | | | | | | | |
| | | | | | | | | | | |
| **Бассейн руч. Чон-Тепши (реки Нарын, Сырдарья) - Северный склон гор Нарынтау** | | | | | | | | | | |
| **нет ледников** | | | | | | **0.0** | | | | |
| **Кроме того, в бассейне руч. Чон-Тепши имеется 1 ледник размером менее 0.1 км$^2$.** | | | | | | | | | | |
| **Итого 1 ледник** | | | | | | **0.0** | | | | |
| **По каталогу ледников СССР (Том 14, Выпуск 1, Часть 5) в данном бассейне имелось 2 ледника, общей площадью 0.1 км$^2$, в том числе: 1 ледник площадью 0.1 км$^2$ и 1 ледник размером менее 0.1 км$^2$.** | | | | | | | | | | |
| | | | | | | | | | | |
| **Бассейн руч. Чон-Талдысу (реки Нарын, Сырдарья) - Северный склон гор Нарынтау** | | | | | | | | | | |
| **31** | **№ 31** | **пр. руч. Чон-Талдысу** | **кар.-дол.** | **С** | **0.7** | **0.2** | **3830** | **4190** | **76,851613** | **41,418018** |
| **32** | **№ 32** | **пр. руч. Чон-Талдысу** | **кар.** | **С** | **0.8** | **0.1** | **3830** | **4160** | **76,857154** | **41,417317** |
| **32-1** | **№ 32-1** | **пр. руч. Чон-Талдысу** | | **СЗ** | **0.5** | **0.1** | **3870** | **4130** | **76,872668** | **41,415843** |

## ОСНОВНЫЕ СВЕДЕНИЯ О ЛЕДНИКАХ

| № ледника по схеме | Название | Название реки, вытекающей из ледника | Морфологи-ческий тип | Общая экспо-зиция | Наиболь-шая длина, км | Площадь, км$^2$ | Высота низшей точки конца ледника | Высота высшей точки ледника | Координаты центра (WGS 84) | |
|---|---|---|---|---|---|---|---|---|---|---|
| | | | | | | | | | долгота | широта |
| 33 | № 33 | руч. Чон-Талдысу | кар.-дол. | СЗ | 0.8 | 0.4 | 3820 | 4100 | 76,878232 | 41,417382 |
| 4 ледника | | | | | | 0.8 | | | | |
| По каталогу ледников СССР (Том 14, Выпуск 1, Часть 5) в данном бассейне имелось 3 ледника, общей площадью 1.2 км$^2$. | | | | | | | | | | |
| | | | | | | | | | | |
| Бассейн руч. Имет (реки Нарын, Сырдарья) - Северный склон гор Нарынтау | | | | | | | | | | |
| 34 | № 34 | пр. руч. Имет | кар.-дол. | СЗ | 0.5 | 0.1 | 3910 | 4140 | 76,883086 | 41,420423 |
| 36 | № 36 | пр. руч. Имет | дол. | С | 0.9 | 0.2 | 3750 | 4190 | 76,901012 | 41,425113 |
| 37 | № 37 | пр. руч. Имет | кар.-дол. | С | 0.9 | 0.2 | 3800 | 4190 | 76,906891 | 41,423887 |
| 39 | № 39 | пр. руч. Имет | дол. | С | 1.0 | 0.6 | 3800 | 4210 | 76,919325 | 41,418193 |
| 40 | № 40 | руч. Имет | дол. | С | 1.3 | 0.9 | 3800 | 4280 | 76,935457 | 41,417923 |
| 41 | № 41 | пр. руч. Имет | дол. | СЗ | 1.0 | 0.4 | 3870 | 4270 | 76,945161 | 41,418582 |
| 42 | № 42 | пр. руч. Имет | кар.-дол. | СЗ | 1.0 | 0.5 | 3900 | 4230 | 76,95441 | 41,423497 |
| 43 | № 43 | пр. руч. Имет | цирк. | СЗ | 0.9 | 0.5 | 3860 | 4280 | 76,955956 | 41,435464 |
| 8 ледников | | | | | | 3.4 | | | | |
| Кроме того, в бассейне руч. Имет имеется 2 ледника размерами менее 0.1 км$^2$ каждый, общей площадью 0.1 км$^2$. | | | | | | | | | | |
| Итого 10 ледников | | | | | | 3.5 | | | | |
| По каталогу ледников СССР (Том 14, Выпуск 1, Часть 5) в данном бассейне имелось 10 ледников, общей площадью 4.2 км$^2$. | | | | | | | | | | |
| | | | | | | | | | | |
| Бассейн руч. Кашкасу (реки Нарын, Сырдарья) - Северный склон гор Нарынтау | | | | | | | | | | |
| 44 | № 44 | пр. руч. Кашкасу | кар.-дол. | СВ | 0.6 | 0.2 | 3860 | 4140 | 76,963132 | 41,442004 |
| 45 | № 45 | пр. руч. Кашкасу | кар. | СВ | 0.8 | 0.2 | 3840 | 4190 | 76,967873 | 41,437565 |
| 46 | № 46 | руч. Кашкасу | котл. | СВ | 1.1 | 1.4 | 3800 | 4340 | 76,974755 | 41,427508 |
| 47 | № 47 | пр. руч. Кашкасу | кар. | С | 0.6 | 0.1 | 3880 | 4130 | 77,002976 | 41,43826 |

## ОСНОВНЫЕ СВЕДЕНИЯ О ЛЕДНИКАХ

| № ледника по схеме | Название | Название реки, вытекающей из ледника | Морфологи-ческий тип | Общая экспо-зиция | Наиболь-шая длина, км | Площадь, км$^2$ | Высота низшей точки конца ледника | Высота высшей точки ледника | Координаты центра (WGS 84) | |
|---|---|---|---|---|---|---|---|---|---|---|
| | | | | | | | | | долгота | широта |
| 49 | № 49 | пр. руч. Кашкасу | кар. | СВ | 1.3 | 0.4 | 4000 | 4230 | 77,017816 | 41,439803 |
| 5 ледников | | | | | | 2.3 | | | | |
| Кроме того, в бассейне руч. Кашкасу имеется 2 ледника размерами менее 0.1 км$^2$ каждый, общей площадью 0.1 км$^2$. | | | | | | | | | | |
| Итого 7 ледников | | | | | | 2.4 | | | | |
| По каталогу ледников СССР (Том 14, Выпуск 1, Часть 5) в данном бассейне имелось 6 ледников, общей площадью 3.1 км$^2$. | | | | | | | | | | |
| Всего по бассейнам левых притоков р. Нарына между устьями ручьев Алыш и Кашкасу имеется 62 ледника общей площадью 14.0 км$^2$, в том числе: 40 ледников размерами более 0.1 км$^2$ каждый, общей площадью 13.0 км$^2$ и 22 ледника размерами менее 0.1 км$^2$ каждый, общей площадью 1.0 км$^2$.<br>По каталогу ледников СССР (Том 14, Выпуск 1, Часть 5) по бассейнам левых притоков р. Нарына между устьями ручьев Алыш и Кашкасу имелось 54 ледника, общей площадью 20.9 км$^2$, в том числе: 49 ледников размерами более 0.1 км$^2$ каждый, общей площадью 20.7 км$^2$ и 5 ледников размерами менее 0.1 км$^2$ каждый, общей площадью 0.2 км$^2$. | | | | | | | | | | |
| | | | | | | | | | | |
| Бассейны левых безымянных притоков р. Улан (реки Улан, Нарын, Сырдарья) - Северо-восточный склон гор Нарынтау | | | | | | | | | | |
| 51 | № 51 | пр. р. Улан | дол. | В | 2.1 | 1.2 | 3870 | 4350 | 76,987336 | 41,420237 |
| 52 | № 52 | пр. р. Улан | вис. | СВ | 0.6 | 0.1 | 3960 | 4270 | 76,99812 | 41,416977 |
| 53 | № 53 | пр. р. Улан | кар. | СВ | 0.7 | 0.2 | 3960 | 4460 | 76,971709 | 41,388051 |
| 54 | № 54 | пр. р. Улан | дол. | В, С | 1.6 | 0.4 | 3850 | 4420 | 76,980105 | 41,382748 |
| 57 | № 57 | пр. р. Улан | кар. | С | 0.8 | 0.3 | 3820 | 4340 | 77,052128 | 41,388526 |
| 5 ледников | | | | | | 2.2 | | | | |
| Кроме того, в бассейнах левых безымянных притоков р. Улан имеется 8 ледников размерами менее 0.1 км$^2$ каждый, общей площадью 0.4 км$^2$. | | | | | | | | | | |
| Итого 13 ледников | | | | | | 2.6 | | | | |
| По каталогу ледников СССР (Том 14, Выпуск 1, Часть 5) в данном бассейне имелось 10 ледников, общей площадью 3.4 км$^2$, в том числе: 9 ледников размерами более 0.1 км$^2$ каждый, общей площадью 3.4 км$^2$ и 1 ледник размером менее 0.1 км$^2$. | | | | | | | | | | |
| | | | | | | | | | | |

## ОСНОВНЫЕ СВЕДЕНИЯ О ЛЕДНИКАХ

| № ледника по схеме | Название | Название реки, вытекающей из ледника | Морфологи-ческий тип | Общая экспо-зиция | Наиболь-шая длина, км | Площадь, км$^2$ | Высота низшей точки конца ледника | Высота высшей точки ледника | Координаты центра (WGS 84) | |
|---|---|---|---|---|---|---|---|---|---|---|
| | | | | | | | | | долгота | широта |
| **Бассейн руч. Кунанашу (реки Улан, Нарын, Сырдарья) - Северный склон гор Нарынтау** | | | | | | | | | | |
| 59 | № 59 | руч. Дурме | дол. | СВ | 1.9 | 0.8 | 3890 | 4330 | 77,043853 | 41,360294 |
| 60 | № 60 | пр. руч. Дурме | кар.-дол. | С | 1.0 | 0.3 | 3830 | 4290 | 77,063183 | 41,355606 |
| 62 | № 62 | пр. руч. Кунанашу | кар. | СВ | 0.6 | 0.2 | 4000 | 4350 | 77,089222 | 41,337607 |
| 63 | № 63 | пр. руч. Кунанашу | кар.-дол. | СЗ | 1.0 | 0.3 | 3910 | 4170 | 77,101189 | 41,324172 |
| 66 | № 66 | пр. руч. Кунанашу | кар. | С | 0.8 | 0.3 | 4000 | 4230 | 77,131493 | 41,321639 |
| 67 | № 67 | пр. руч. Кунанашу | вис. | С | 0.5 | 0.1 | 3990 | 4360 | 77,135872 | 41,333426 |
| 69 | № 69 | пр. руч. Кунанашу | кар. | С | 0.7 | 0.1 | 3990 | 4260 | 77,156546 | 41,324778 |
| 70 | № 70 | руч. Кунанашу | вис. дол. | С | 0.7 | 0.2 | 3920 | 4270 | 77,164514 | 41,326478 |
| 71 | № 71 | пр. руч. Кунанашу | кар.-вис. | СЗ | 0.7 | 0.1 | 4100 | 4280 | 77,132026 | 41,357737 |
| 9 ледников | | | | | | 2.4 | | | | |
| Кроме того, в бассейне руч. Кунанашу имеется 5 ледников размерами менее 0.1 км$^2$ каждый, общей площадью 0.3 км$^2$. | | | | | | | | | | |
| Итого 14 ледников | | | | | | 2.7 | | | | |
| По каталогу ледников СССР (Том 14, Выпуск 1, Часть 5) в данном бассейне имелось 18 ледников, общей площадью 3.9 км$^2$, в том числе: 13 ледников размерами более 0.1 км$^2$ каждый, общей площадью 3.7 км$^2$ и 5 ледников размерами менее 0.1 км$^2$ каждый, общей площадью 0.2 км$^2$. | | | | | | | | | | |
| | | | | | | | | | | |
| **Бассейн руч. Текелитор (реки Улан, Нарын, Сырдарья) - Северный склон отрога гор Нарынтау, северо-западный склон гор Нарынтау** | | | | | | | | | | |
| 72 | № 72 | пр. руч. Текелитор | вис. дол. | СВ | 0.5 | 0.2 | 4050 | 4290 | 77,141121 | 41,359027 |
| 73 | № 73 | пр. руч. Текелитор | кар. | С | 0.7 | 0.3 | 3990 | 4480 | 77,159824 | 41,349767 |
| 74 | № 74 | пр. руч. Текелитор | кар. | С | 0.6 | 0.2 | 3940 | 4300 | 77,169041 | 41,349047 |
| 75 | № 75 | пр. руч. Текелитор | дол. | С | 0.7 | 0.4 | 3970 | 4300 | 77,184217 | 41,342083 |
| 76 | № 76 | пр. руч. Текелитор | кар. | СЗ | 0.5 | 0.2 | 4070 | 4280 | 77,20037 | 41,350453 |
| 78 | № 78 | пр. руч. Текелитор | кар. | СЗ | 0.4 | 0.2 | 4100 | 4350 | 77,20693 | 41,36468 |

## ОСНОВНЫЕ СВЕДЕНИЯ О ЛЕДНИКАХ

| № ледника по схеме | Название | Название реки, вытекающей из ледника | Морфологи-ческий тип | Общая экспо-зиция | Наиболь-шая длина, км | Площадь, км$^2$ | Высота низшей точки конца ледника | Высота высшей точки ледника | Координаты центра (WGS 84) | |
|---|---|---|---|---|---|---|---|---|---|---|
| | | | | | | | | | долгота | широта |
| 79 | № 79 | руч. Текелитор | дол. | СЗ | 0.9 | 0.4 | 4000 | 4370 | 77,213291 | 41,371109 |
| 7 ледников | | | | | | 1.9 | | | | |
| Кроме того, в бассейне руч. Текелитор имеется 4 ледника размерами менее 0.1 км$^2$ каждый, общей площадью 0.2 км$^2$. | | | | | | | | | | |
| Итого 11 ледников | | | | | | 2.1 | | | | |
| По каталогу ледников СССР (Том 14, Выпуск 1, Часть 5) в данном бассейне имелось 11 ледников, общей площадью 3.0 км$^2$, в том числе: 8 ледников размерами более 0.1 км$^2$ каждый, общей площадью 2.9 км$^2$ и 3 ледника размерами менее 0.1 км$^2$ каждый, общей площадью 0.1 км$^2$. | | | | | | | | | | |
| | | | | | | | | | | |
| Бассейн р. Кёкджар (реки Улан, Нарын, Сырдарья) - Северный склон отрога гор Нарынтау, северный, западный и южный склоны гор Нарынтау | | | | | | | | | | |
| 80 | № 80 | пр. р. Кёкджар | вис. | С | 0.6 | 0.2 | 4060 | 4300 | 77,110865 | 41,40074 |
| 81 | № 81 | пр. р. Кёкджар | кар.-вис. | С | 0.4 | 0.1 | 4010 | 4310 | 77,124968 | 41,395118 |
| 82 | № 82 | пр. р. Кёкджар | кар.-дол. | СЗ | 0.7 | 0.2 | 3880 | 4300 | 77,130244 | 41,396443 |
| 85 | № 85 | пр. р. Кёкджар | кар. | СВ | 0.5 | 0.2 | 4010 | 4270 | 77,166875 | 41,384673 |
| 86 | № 86 | пр. р. Кёкджар | дол. | СЗ | 0.9 | 0.3 | 4000 | 4260 | 77,18279 | 41,378228 |
| 87 | № 87 | пр. р. Кёкджар | вис. | С | 0.4 | 0.1 | 4030 | 4270 | 77,187351 | 41,390438 |
| 88 | № 88 | пр. р. Кёкджар | вис. | С | 0.5 | 0.1 | 4110 | 4280 | 77,19019 | 41,384099 |
| 89 | № 89 | пр. р. Кёкджар | кар.-дол. | СЗ | 1.1 | 0.5 | 3920 | 4290 | 77,202832 | 41,383451 |
| 90 | № 90 | пр. р. Кёкджар | кар.-дол. | СЗ | 0.8 | 0.3 | 4020 | 4290 | 77,211474 | 41,386099 |
| 91 | № 91 | пр. р. Кёкджар | дол. | С | 1.3 | 0.8 | 3920 | 4410 | 77,224088 | 41,377304 |
| 92 | № 92 | пр. р. Кёкджар | кар.-вис. | СВ | 0.8 | 0.3 | 4020 | 4380 | 77,232241 | 41,375348 |
| 93 | № 93 | пр. р. Кёкджар | кар.-дол. | С | 1.3 | 0.8 | 3910 | 4360 | 77,241671 | 41,37432 |
| 94 | № 94 | Кёкджар | цирк. | З, С | 1.5 | 1.5 | 3920 | 4490 | 77,267972 | 41,374383 |
| 98 | № 98 | пр. р. Кёкджар | кар. | С | 0.7 | 0.3 | 4010 | 4220 | 77,270685 | 41,38973 |
| 99 | № 99 | пр. р. Кёкджар | дол. | СЗ | 0.8 | 0.3 | 4020 | 4400 | 77,289061 | 41,403969 |

## ОСНОВНЫЕ СВЕДЕНИЯ О ЛЕДНИКАХ

| № ледника по схеме | Название | Название реки, вытекающей из ледника | Морфологи-ческий тип | Общая экспо-зиция | Наиболь-шая длина, км | Площадь, км$^2$ | Высота низшей точки конца ледника | Высота высшей точки ледника | Координаты центра (WGS 84) | |
|---|---|---|---|---|---|---|---|---|---|---|
| | | | | | | | | | долгота | широта |
| 100 | № 100 | пр. р. Кёкджар | вис. | СВ | 0.6 | 0.1 | 4100 | 4360 | 77,217927 | 41,434209 |
| 16 ледников | | | | | | 6.1 | | | | |
| Кроме того, в бассейне р. Кёкджар имеется 12 ледников размерами менее 0.1 км$^2$ каждый, общей площадью 0.5 км$^2$. | | | | | | | | | | |
| Итого 28 ледников | | | | | | 6.6 | | | | |
| По каталогу ледников СССР (Том 14, Выпуск 1, Часть 5) в данном бассейне имелось 25 ледников, общей площадью 9.5 км$^2$, в том числе: 21 ледник размерами более 0.1 км$^2$ каждый, общей площадью 9.2 км$^2$ и 4 ледника размерами менее 0.1 км$^2$ каждый, общей площадью 0.3 км$^2$. | | | | | | | | | | |
| Всего по бассейну р. Улан имеется 66 ледников общей площадью 14.0 км$^2$, в том числе: 37 ледников размерами более 0.1 км$^2$ каждый, общей площадью 12.6 км$^2$ и 29 ледников размерами менее 0.1 км$^2$ каждый, общей площадью 1.4 км$^2$.<br>По каталогу ледников СССР (Том 14, Выпуск 1, Часть 5) по бассейну р. Улан имелось 64 ледника, общей площадью 19.8 км$^2$, в том числе: 51 ледник размерами более 0.1 км$^2$ каждый, общей площадью 19.2 км$^2$ и 13 ледников размерами менее 0.1 км$^2$ каждый, общей площадью 0.6 км$^2$. | | | | | | | | | | |
| | | | | | | | | | | |
| Бассейны левых безымянных притоков р. Нарына между устьями рек Улан и Каракол (реки Нарын, Сырдарья) - Северный склон отрога гор Нарынтау | | | | | | | | | | |
| 104 | № 104 | пр. р. Нарына | вис. | С | 0.4 | 0.1 | 4020 | 4230 | 77,201673 | 41,435835 |
| 105 | № 105 | пр. р. Нарына | кар.-дол. | С | 1.0 | 0.3 | 3910 | 4360 | 77,209743 | 41,436079 |
| 106 | № 106 | пр. р. Нарына | кар. | С | 0.7 | 0.3 | 3990 | 4360 | 77,220441 | 41,442721 |
| 107 | № 107 | пр. р. Нарына | вис. кар. | С | 0.7 | 0.2 | 4070 | 4330 | 77,226893 | 41,439391 |
| 108 | № 108 | пр. р. Нарына | дол. | СВ | 0.7 | 0.2 | 3960 | 4330 | 77,234407 | 41,436759 |
| 109 | № 109 | пр. р. Нарына | кар. | С | 0.8 | 0.3 | 3960 | 4250 | 77,241768 | 41,433927 |
| 110 | № 110 | пр. р. Нарына | кар. | СЗ | 0.4 | 0.2 | 4050 | 4340 | 77,25044 | 41,435352 |
| 111 | № 111 | пр. р. Нарына | дол. | С | 0.8 | 0.3 | 3940 | 4340 | 77,257064 | 41,43885 |
| 112 | № 112 | пр. р. Нарына | дол. | С | 1.0 | 0.3 | 3910 | 4340 | 77,263021 | 41,438693 |
| 114 | № 114 | пр. р. Нарына | дол. | С | 1.2 | 0.6 | 3920 | 4440 | 77,277847 | 41,442591 |
| 10 ледников | | | | | | 2.8 | | | | |
| Кроме того, в бассейнах левых безымянных притоков р. Нарына между устьями рек Улан и Каракол имеется 6 ледников размерами менее 0.1 км$^2$ каждый, общей площадью 0.2 км$^2$. | | | | | | | | | | |

## ОСНОВНЫЕ СВЕДЕНИЯ О ЛЕДНИКАХ

| № ледника по схеме | Название | Название реки, вытекающей из ледника | Морфологи-ческий тип | Общая экспо-зиция | Наиболь-шая длина, км | Площадь, км$^2$ | Высота низшей точки конца ледника | Высота высшей точки ледника | Координаты центра (WGS 84) | |
|---|---|---|---|---|---|---|---|---|---|---|
| | | | | | | | | | долгота | широта |
| **Итого 16 ледников** | | | | | | **3.0** | | | | |
| **По каталогу ледников СССР (Том 14, Выпуск 1, Часть 5) в данном бассейне имелось 18 ледников, общей площадью 4.0 км$^2$, в том числе: 14 ледников размерами более 0.1 км$^2$ каждый, общей площадью 3.8 км$^2$ и 4 ледника размерами менее 0.1 км$^2$ каждый, общей площадью 0.2 км$^2$.** | | | | | | | | | | |
| | | | | | | | | | | |
| **Бассейны левых притоков р. Каракол (реки Каракол, Нарын, Сырдарья) - Восточный склон отрога гор Нарынтау** | | | | | | | | | | |
| **116** | **№ 116** | **руч. Караколот** | **кар.-вис.** | **СВ** | **0.6** | **0.2** | **3990** | **4470** | **77,282042** | **41,379061** |
| **117** | **№ 117** | **пр. руч. Караколот** | **вис.** | **СВ** | **0.6** | **0.1** | **3930** | **4290** | **77,291265** | **41,378064** |
| **120** | **№ 120** | **пр. руч. Караколот** | **кар.** | **С** | **0.5** | **0.1** | **4010** | **4320** | **77,313202** | **41,38144** |
| **121** | **№ 121** | **руч. Атджайлау** | **кар.** | **СВ** | **1.0** | **0.3** | **4010** | **4350** | **77,279143** | **41,359043** |
| **122** | **№ 122** | **пр. руч. Атджайлау** | **вис. кар.** | **С** | **0.6** | **0.3** | **4070** | **4370** | **77,313405** | **41,357905** |
| **123** | **№ 123** | **пр. руч. Атджайлау** | **кар.-вис.** | **СЗ** | **0.5** | **0.2** | **4020** | **4420** | **77,322834** | **41,360467** |
| **124** | **№ 124** | **руч. Кичи-Атджайлау** | **вис. кар.** | **СВ** | **0.8** | **0.2** | **4090** | **4410** | **77,331309** | **41,361265** |
| **124-1** | **№ 124-1** | **руч. Безымянный** | | | **0.8** | **0.1** | **4200** | **4340** | **77,354596** | **41,359618** |
| **8 ледников** | | | | | | **1.5** | | | | |
| **Кроме того, в бассейнах левых притоков р. Каракол имеется 8 ледников размерами менее 0.1 км$^2$ каждый, общей площадью 0.6 км$^2$.** | | | | | | | | | | |
| **Итого 16 ледников** | | | | | | **2.1** | | | | |
| **По каталогу ледников СССР (Том 14, Выпуск 1, Часть 5) в данном бассейне имелся 21 ледник, общей площадью 2.2 км$^2$, в том числе: 10 ледников размерами более 0.1 км$^2$ каждый, общей площадью 1.7 км$^2$ и 11 ледников размерами менее 0.1 км$^2$ каждый, общей площадью 0.5 км$^2$.** | | | | | | | | | | |
| | | | | | | | | | | |
| **Бассейн руч. Джангджир (реки Карачукур, Каракол, Нарын, Сырдарья) - Северный склон хр. Джанги-Джер** | | | | | | | | | | |
| **126** | **№ 126** | **руч. Джангджир** | **дол.** | **С** | **0.8** | **0.4** | **3980** | **4420** | **77,306404** | **41,290768** |
| **127** | **№ 127** | **пр. руч. Джангджир** | **дол.** | **СЗ** | **0.6** | **0.2** | **4100** | **4540** | **77,320212** | **41,296025** |
| **128** | **№ 128** | **пр. руч. Джангджир** | **кар.** | **С** | **0.5** | **0.1** | **4040** | **4400** | **77,323758** | **41,30003** |
| **129** | **№ 129** | **пр. руч. Джангджир** | **вис. дол.** | **СВ** | **0.9** | **0.3** | **4070** | **4400** | **77,32764** | **41,2952** |

## ОСНОВНЫЕ СВЕДЕНИЯ О ЛЕДНИКАХ

| № ледника по схеме | Название | Название реки, вытекающей из ледника | Морфологи-ческий тип | Общая экспо-зиция | Наиболь-шая длина, км | Площадь, км$^2$ | Высота низшей точки конца ледника | Высота высшей точки ледника | Координаты центра (WGS 84) | |
|---|---|---|---|---|---|---|---|---|---|---|
| | | | | | | | | | долгота | широта |
| 130 | № 130 | пр. руч. Джангджир | кар.-дол. | СВ | 0.7 | 0.2 | 4020 | 4410 | 77,332502 | 41,294522 |
| 132 | № 132 | пр. руч. Джангджир | дол. | СЗ | 1.4 | 0.9 | 4030 | 4610 | 77,345726 | 41,287057 |
| 135 | № 135 | пр. руч. Джангджир | дол. | С | 1.3 | 0.6 | 4030 | 4540 | 77,362078 | 41,294342 |
| 136 | № 136 | пр. руч. Джангджир | дол. | С | 0.9 | 0.2 | 4050 | 4490 | 77,370626 | 41,293884 |
| 138 | № 138 | пр. руч. Джангджир | кар.-дол. | С | 0.5 | 0.1 | 4070 | 4310 | 77,39755 | 41,300193 |
| 9 ледников | | | | | | 3.0 | | | | |
| Кроме того, в бассейне руч. Джангджир имеется 8 ледников размерами менее 0.1 км$^2$ каждый, общей площадью 0.4 км$^2$. | | | | | | | | | | |
| Итого 17 ледников | | | | | | 3.4 | | | | |
| По каталогу ледников СССР (Том 14, Выпуск 1, Часть 5) в данном бассейне имелось 15 ледников, общей площадью 5.5 км$^2$. | | | | | | | | | | |
| | | | | | | | | | | |
| Бассейн р. Карачукур (реки Каракол, Нарын, Сырдарья) - Южный склон хр. Джанги-Джер, северный и западный склоны хр. Борколдой | | | | | | | | | | |
| 140 | № 140 | пр. р. Карачукур | кар.-вис. | СВ | 0.5 | 0.1 | 4170 | 4380 | 77,375791 | 41,287835 |
| 141 | № 141 | пр. р. Карачукур | кар. | В | 0.6 | 0.2 | 4280 | 4520 | 77,35493 | 41,281726 |
| 142 | № 142 | пр. р. Карачукур | кар.-дол. | С, СВ | 1.5 | 1.3 | 4100 | 4570 | 77,318154 | 41,278569 |
| 144 | № 144 | Карачукур | котл. | СВ | 2.8 | 4.1 | 4030 | 4760 | 77,274687 | 41,252374 |
| 145 | № 145 | пр. р. Карачукур | дол. | С | 1.5 | 0.7 | 4030 | 4660 | 77,302606 | 41,243635 |
| 146 | № 146 | пр. р. Карачукур | кар.-вис. | С | 0.8 | 0.2 | 4080 | 4570 | 77,311256 | 41,243885 |
| 147 | № 147 | пр. р. Карачукур | кар.-вис. | С | 0.7 | 0.2 | 4030 | 4590 | 77,316779 | 41,244997 |
| 149 | № 149 | пр. р. Карачукур | дол. перем. | С | 0.6 | 0.1 | 4100 | 4430 | 77,330224 | 41,246889 |
| 150 | № 150 | пр. руч. Караджилга | вис. кар. | СЗ | 1.1 | 0.4 | 4250 | 4510 | 77,477478 | 41,268585 |
| 151 | № 151 | пр. руч. Караджилга | дол. | С | 1.2 | 0.3 | 4020 | 4500 | 77,478521 | 41,276378 |
| 152 | № 152 | пр. руч. Караджилга | дол. | С | 1.6 | 0.7 | 4040 | 4570 | 77,486507 | 41,27543 |
| 153 | № 153 | пр. руч. Караджилга | дол. | С | 1.9 | 0.7 | 4050 | 4700 | 77,495482 | 41,280127 |

## ОСНОВНЫЕ СВЕДЕНИЯ О ЛЕДНИКАХ

| № ледника по схеме | Название | Название реки, вытекающей из ледника | Морфологи-ческий тип | Общая экспо-зиция | Наиболь-шая длина, км | Площадь, км$^2$ | Высота низшей точки конца ледника | Высота высшей точки ледника | Координаты центра (WGS 84) | |
|---|---|---|---|---|---|---|---|---|---|---|
| | | | | | | | | | долгота | широта |
| 154 | № 154 | пр. руч. Караджилга | кар.-дол. | С | 1.2 | 0.5 | 4030 | 4690 | 77,503916 | 41,28395 |
| 155 | № 155 | пр. руч. Караджилга | дол. | СЗ | 1.8 | 0.8 | 4000 | 4670 | 77,514307 | 41,282806 |
| 156 | Прасковьи | пр. руч. Караджилга | котл. | З | 3.6 | 5.1 | 4010 | 4760 | 77,540945 | 41,291698 |
| 157 | № 157 | руч. Караджилга | дол. | З | 2.5 | 2.0 | 4070 | 4720 | 77,545467 | 41,304808 |
| 16 ледников | | | | | | 17.4 | | | | |
| Кроме того, в бассейне р. Карачукур имеется 8 ледников размерами менее 0.1 км$^2$ каждый, общей площадью 0.3 км$^2$. | | | | | | | | | | |
| Итого 24 ледника | | | | | | 17.7 | | | | |
| По каталогу ледников СССР (Том 14, Выпуск 1, Часть 5) в данном бассейне имелось 25 ледников, общей площадью 22.0 км$^2$, в том числе: 19 ледников размерами более 0.1 км$^2$ каждый, общей площадью 21.7 км$^2$ и 6 ледников размерами менее 0.1 км$^2$ каждый, общей площадью 0.3 км$^2$. | | | | | | | | | | |
| | | | | | | | | | | |
| Бассейн р. Джагалмай (реки Каракол, Нарын, Сырдарья) - Северный склон хр. Борколдой, южный склон отрога хр. Борколдой | | | | | | | | | | |
| 159 | № 159 | пр. р. Джагалмай | кар. | СЗ | 0.5 | 0.2 | 4090 | 4410 | 77,468943 | 41,322718 |
| 160 | № 160 | пр. р. Джагалмай | кар.-вис. | С | 0.4 | 0.1 | 4090 | 4310 | 77,474662 | 41,327659 |
| 161 | № 161 | пр. р. Джагалмай | кар.-дол. | СВ | 0.8 | 0.3 | 4010 | 4360 | 77,480035 | 41,322903 |
| 162 | № 162 | пр. р. Джагалмай | дол. | СВ | 0.6 | 0.1 | 4140 | 4410 | 77,484763 | 41,317627 |
| 163 | № 163 | пр. р. Джагалмай | дол. | С | 1.6 | 1.0 | 3980 | 4580 | 77,493071 | 41,314061 |
| 163-1 | № 163-1 | пр. р. Джагалмай | | С | 0.8 | 0.2 | 3950 | 4380 | 77,501355 | 41,328399 |
| 163-2 | № 163-2 | пр. р. Джагалмай | | СВ | 0.5 | 0.1 | 4050 | 4340 | 77,510192 | 41,332126 |
| 164 | № 164 | пр. р. Джагалмай | дол. | С | 1.7 | 0.6 | 4010 | 4610 | 77,506756 | 41,317918 |
| 165 | № 165 | пр. р. Джагалмай | дол. | С | 2.1 | 1.3 | 3950 | 4620 | 77,520329 | 41,31505 |
| 167 | № 167 | пр. р. Джагалмай | кар. | СЗ | 1.1 | 0.4 | 3920 | 4600 | 77,530049 | 41,324934 |
| 168 | № 168 | пр. р. Джагалмай | кар.-вис. | С | 0.8 | 0.5 | 3980 | 4480 | 77,535927 | 41,328442 |
| 169 | № 169 | пр. р. Джагалмай | дол. | СВ | 2.4 | 1.4 | 3940 | 4730 | 77,540579 | 41,318148 |

## ОСНОВНЫЕ СВЕДЕНИЯ О ЛЕДНИКАХ

| № ледника по схеме | Название | Название реки, вытекающей из ледника | Морфологи-ческий тип | Общая экспо-зиция | Наиболь-шая длина, км | Площадь, км$^2$ | Высота низшей точки конца ледника | Высота высшей точки ледника | Координаты центра (WGS 84) | |
|---|---|---|---|---|---|---|---|---|---|---|
| | | | | | | | | | долгота | широта |
| 170 | № 170 | пр. р. Джагалмай | дол. | С | 2.0 | 0.9 | 3900 | 4720 | 77,554269 | 41,316701 |
| 171 | № 171 | | кар.-вис. | СЗ | 0.5 | 0.1 | 4200 | 4480 | 77,561189 | 41,31978 |
| 171-1 | № 171-1 | пр. р. Джагалмай | | С | 0.7 | 0.2 | 4060 | 4450 | 77,562577 | 41,328639 |
| 172 | № 172 | пр. р. Джагалмай | дол. | С | 2.8 | 1.7 | 3980 | 4740 | 77,568235 | 41,306961 |
| 173 | № 173 | пр. р. Джагалмай | дол. | СВ | 2.6 | 3.5 | 3960 | 4750 | 77,586801 | 41,299547 |
| 174 | № 174 | пр. р. Джагалмай | дол. | ЮЗ, С | 2.9 | 2.0 | 4000 | 4910 | 77,61008 | 41,300808 |
| 175 | № 175 | | кар. | СЗ | 1.2 | 0.5 | 4180 | 4850 | 77,618373 | 41,301968 |
| 176 | № 176 | | кар.-дол. | СЗ | 0.8 | 0.2 | 4200 | 4650 | 77,620604 | 41,307828 |
| 177 | № 177 | | кар.-вис. | СВ | 0.8 | 0.2 | 4070 | 4660 | 77,623701 | 41,313495 |
| 178 | № 178 | | кар.-вис. | СВ | 0.8 | 0.2 | 4230 | 4640 | 77,62675 | 41,309161 |
| 179 | № 179 | пр. р. Джагалмай | сл. дол. | СЗ | 5.2 | 10.3 | 3820 | 4930 | 77,650312 | 41,301033 |
| 180 | № 180 | | вис. | СВ | 0.4 | 0.1 | 4130 | 4420 | 77,652494 | 41,317429 |
| 181 | № 181 | | кар. | С | 0.3 | 0.1 | 4460 | 4660 | 77,703561 | 41,299652 |
| 182 | № 182 | пр. р. Джагалмай | сл. дол. | СЗ | 5.9 | 9.6 | 3970 | 4900 | 77,690954 | 41,3045 |
| 183 | № 183 | | вис. | Ю | | | | | | |
| 184 | № 184 | | вис. | Ю | 0.4 | 0.3 | 4560 | 4850 | 77,687251 | 41,322339 |
| 185 | № 185 | пр. р. Джагалмай | кар. | С | 0.5 | 0.1 | 4030 | 4280 | 77,655867 | 41,333449 |
| 186 | № 186 | пр. р. Джагалмай | кар. | СЗ | 0.8 | 0.2 | 4170 | 4580 | 77,663259 | 41,333623 |
| 187 | № 187 | | дол. | С | 2.1 | 1.1 | 3920 | 4840 | 77,678757 | 41,332692 |
| 188 | № 188 | | кар.-дол. | С | 1.2 | 0.6 | 3960 | 4720 | 77,690229 | 41,33423 |
| 189 | № 189 | | дол. | С | 2.5 | 1.5 | 4000 | 4840 | 77,701035 | 41,328708 |
| 190 | № 190 | Джагалмай | сл.-дол. | СЗ | 7.7 | 11.0 | 3970 | 4860 | 77,71147 | 41,318878 |
| 191 | № 191 | | кар. | ЮЗ | 0.4 | 0.1 | 4470 | 4640 | 77,752861 | 41,326088 |

## ОСНОВНЫЕ СВЕДЕНИЯ О ЛЕДНИКАХ

| № ледника по схеме | Название | Название реки, вытекающей из ледника | Морфологи-ческий тип | Общая экспо-зиция | Наиболь-шая длина, км | Площадь, км$^2$ | Высота низшей точки конца ледника | Высота высшей точки ледника | Координаты центра (WGS 84) | |
|---|---|---|---|---|---|---|---|---|---|---|
| | | | | | | | | | долгота | широта |
| 191-1 | № 191-1 | | | Ю | 0.6 | 0.3 | 4510 | 4920 | 77,744289 | 41,333828 |
| 192 | № 192 | пр. р. Джагалмай | дол. | СЗ | 1.4 | 0.6 | 4110 | 4560 | 77,693141 | 41,356066 |
| 193 | № 193 | пр. р. Джагалмай | дол. | Ю | 1.9 | 1.1 | 4160 | 4720 | 77,693413 | 41,370209 |
| 194 | № 194 | пр. р. Джагалмай | дол. | В, Ю | 2.2 | 1.9 | 4100 | 4800 | 77,677315 | 41,370897 |
| 194-1 | № 194-1 | пр. р. Джагалмай | | ЮВ | 0.9 | 0.3 | 4360 | 4660 | 77,662265 | 41,362687 |
| 195 | № 195 | | кар. | СЗ | 0.9 | 0.2 | 4020 | 4490 | 77,634704 | 41,353307 |
| 196 | № 196 | | кар. | СЗ | 0.9 | 0.4 | 4050 | 4510 | 77,643696 | 41,355603 |
| 197 | № 197 | пр. р. Джагалмай | сл. дол. | ЮВ, З | 2.6 | 4.3 | 4070 | 4810 | 77,627344 | 41,370549 |
| 198 | № 198 | пр. р. Джагалмай | котл. | ЮВ, ЮЗ | 1.3 | 1.5 | 4120 | 4720 | 77,608359 | 41,377522 |
| 199 | № 199 | пр. р. Джагалмай | кар.-дол. | З | 1.2 | 0.4 | 4220 | 4750 | 77,601368 | 41,378024 |
| 200 | № 200 | пр. р. Джагалмай | кар. | СЗ | 0.5 | 0.1 | 4180 | 4370 | 77,579212 | 41,37413 |
| 201 | № 201 | пр. р. Джагалмай | дол. | ЮЗ | 1.4 | 0.5 | 4220 | 4590 | 77,574033 | 41,380719 |
| 202 | № 202 | пр. р. Джагалмай | дол. | СЗ, ЮЗ | 2.4 | 1.6 | 4050 | 4650 | 77,534394 | 41,374517 |
| 47 ледников | | | | | | 63.9 | | | | |
| Кроме того, в бассейне р. Джагалмай имеется 16 ледников размерами менее 0.1 км$^2$ каждый, общей площадью 0.8 км$^2$. | | | | | | | | | | |
| Итого 63 ледника | | | | | | 64.7 | | | | |
| По каталогу ледников СССР (Том 14, Выпуск 1, Часть 5) в данном бассейне имелось 80 ледников, общей площадью 68.5 км$^2$, в том числе: 44 ледника размерами более 0.1 км$^2$ каждый, общей площадью 67.1 км$^2$ и 36 ледников размерами менее 0.1 км$^2$ каждый, общей площадью 1.4 км$^2$. | | | | | | | | | | |
| | | | | | | | | | | |
| Бассейны правых притоков р. Каракол (реки Каракол, Нарын, Сырдарья) - Южный и западный склоны отрога хр. Борколдой | | | | | | | | | | |
| 203 | № 203 | пр. руч. Чакыркорум | кар. | З | 0.9 | 0.5 | 4060 | 4520 | 77,498241 | 41,370836 |
| 206 | № 206 | пр. р. Каракол | пл. верш. | ЮЗ | 0.4 | 0.1 | 4380 | 4480 | 77,416869 | 41,401922 |
| 207 | № 207 | пр. р. Каракол | пл. верш. | ЮВ | 0.3 | 0.2 | 4430 | 4570 | 77,39745 | 41,406331 |

## ОСНОВНЫЕ СВЕДЕНИЯ О ЛЕДНИКАХ

| № ледника по схеме | Название | Название реки, вытекающей из ледника | Морфологи-ческий тип | Общая экспо-зиция | Наиболь-шая длина, км | Площадь, км$^2$ | Высота низшей точки конца ледника | Высота высшей точки ледника | Координаты центра (WGS 84) | |
|---|---|---|---|---|---|---|---|---|---|---|
| | | | | | | | | | долгота | широта |
| 207-1 | № 207-1 | пр. р. Каракол | | СЗ | 0.6 | 0.3 | 4150 | 4570 | 77,391862 | 41,407565 |
| 208 | № 208 | пр. руч. Ачикташ | вис. | С | 0.8 | 0.1 | 4030 | 4420 | 77,373968 | 41,407037 |
| 209 | № 209 | пр. руч. Ачикташ | вис. | ЮЗ | 0.7 | 0.3 | 4140 | 4510 | 77,389872 | 41,415447 |
| 211 | № 211 | пр. руч. Ачикташ | вис. кар. | С | 0.5 | 0.1 | 4090 | 4400 | 77,393689 | 41,419269 |
| 212 | № 212 | руч. Ачикташ | кар.-вис. | СЗ | 0.6 | 0.2 | 4050 | 4390 | 77,398122 | 41,427971 |
| 8 ледников | | | | | | 1.8 | | | | |
| Кроме того, в бассейнах правых притоков р. Каракол имеется 6 ледников размерами менее 0.1 км$^2$ каждый, общей площадью 0.4 км$^2$. | | | | | | | | | | |
| Итого 14 ледников | | | | | | 2.2 | | | | |
| По каталогу ледников СССР (Том 14, Выпуск 1, Часть 5) в данном бассейне имелось 20 ледников, общей площадью 2.6 км$^2$, в том числе: 10 ледников размерами более 0.1 км$^2$ каждый, общей площадью 2.1 км$^2$ и 10 ледников размерами менее 0.1 км$^2$ каждый, общей площадью 0.5 км$^2$. | | | | | | | | | | |
| Всего по бассейну р. Каракол имеется 150 ледников общей площадью 93.1 км$^2$, в том числе: 98 ледников размерами более 0.1 км$^2$ каждый, общей площадью 90.4 км$^2$ и 52 ледника размерами менее 0.1 км$^2$ каждый, общей площадью 2.7 км$^2$.<br>По каталогу ледников СССР (Том 14, Выпуск 1, Часть 5) по бассейну р. Каракол имелся 161 ледник, общей площадью 100.8 км$^2$, в том числе: 98 ледников размерами более 0.1 км$^2$ каждый, общей площадью 98.1 км$^2$ и 63 ледника размерами менее 0.1 км$^2$ каждый, общей площадью 2.7 км$^2$. | | | | | | | | | | |
| | | | | | | | | | | |
| Бассейны левых притоков р. Нарына между устьями рек Каракола и Чакыркорума (реки Нарын, Сырдарья) - Северный склон отрога хр. Борколдой | | | | | | | | | | |
| 213 | № 213 | пр. р. Нарына | кар.-вис. | С | 0.4 | 0.1 | 4110 | 4260 | 77,387698 | 41,443784 |
| 215 | № 215 | пр. р. Нарына | вис. дол. | СЗ | 1.0 | 0.4 | 4020 | 4330 | 77,398016 | 41,44371 |
| 216 | № 216 | пр. р. Нарына | вис. дол. | С | 1.0 | 0.5 | 4040 | 4410 | 77,406514 | 41,44483 |
| 217 | № 217 | пр. р. Нарына | дол. | С | 1.3 | 0.4 | 4010 | 4390 | 77,419815 | 41,44824 |
| 218 | № 218 | пр. р. Нарына | кар. | С | 0.6 | 0.2 | 4120 | 4380 | 77,433083 | 41,450743 |
| 219 | № 219 | пр. р. Нарына | кар.-дол. | С | 1.1 | 0.7 | 3950 | 4460 | 77,439817 | 41,450225 |
| 220 | № 220 | пр. р. Нарына | дол. | СЗ | 1.4 | 0.6 | 4020 | 4470 | 77,449314 | 41,451892 |
| 221 | № 221 | пр. р. Нарына | дол. | С | 1.0 | 0.5 | 4130 | 4520 | 77,462418 | 41,457139 |

## ОСНОВНЫЕ СВЕДЕНИЯ О ЛЕДНИКАХ

| № ледника по схеме | Название | Название реки, вытекающей из ледника | Морфологи-ческий тип | Общая экспо-зиция | Наиболь-шая длина, км | Площадь, км$^2$ | Высота низшей точки конца ледника | Высота высшей точки ледника | Координаты центра (WGS 84) | |
|---|---|---|---|---|---|---|---|---|---|---|
| | | | | | | | | | долгота | широта |
| 222 | № 222 | пр. р. Нарына | кар. | С | 0.9 | 0.8 | 4020 | 4500 | 77,479369 | 41,457493 |
| 223 | № 223 | пр. р. Нарына | кар.-вис. | С | 0.5 | 0.1 | 4110 | 4390 | 77,492828 | 41,469741 |
| 224 | № 224 | пр. р. Нарына | кар.-вис. | СВ | 0.5 | 0.1 | 4150 | 4390 | 77,495923 | 41,45995 |
| 225 | № 225 | руч. Аксай | кар. | С | 0.6 | 0.3 | 4050 | 4350 | 77,503853 | 41,458073 |
| 226 | № 226 | пр. руч. Аксай | дол. | С | 0.5 | 0.3 | 4110 | 4420 | 77,517721 | 41,463055 |
| 227 | № 227 | пр. р. Нарына | кар. | СВ | 0.6 | 0.2 | 4120 | 4430 | 77,533758 | 41,471364 |
| 14 ледников | | | | | | 5.2 | | | | |
| Кроме того, в бассейнах левых притоков р. Нарына между устьями рек Каракола и Чакыркорума имеется 9 ледников размерами менее 0.1 км$^2$ каждый, общей площадью 0.3 км$^2$. | | | | | | | | | | |
| Итого 23 ледника | | | | | | 5.5 | | | | |
| По каталогу ледников СССР (Том 14, Выпуск 1, Часть 5) в данном бассейне имелось 20 ледников, общей площадью 6.6 км$^2$, в том числе: 16 ледников размерами более 0.1 км$^2$ каждый, общей площадью 6.4 км$^2$ и 4 ледника размерами менее 0.1 км$^2$ каждый, общей площадью 0.2 км$^2$. | | | | | | | | | | |
| | | | | | | | | | | |
| Бассейн р. Чакыркорум до устья руч. Карасу (реки Нарын, Сырдарья) - Восточный и северный склоны отрога хр. Борколдой | | | | | | | | | | |
| 229 | № 229 | пр. р. Джагалмай | кар. | СВ | 0.9 | 0.4 | 4040 | 4340 | 77,412766 | 41,434518 |
| 232 | № 232 | пр. р. Джагалмай | кар. | СВ | 1.1 | 0.4 | 4110 | 4520 | 77,398214 | 41,417452 |
| 233 | № 233 | пр. р. Джагалмай | дол. | СВ | 1.0 | 0.4 | 4130 | 4570 | 77,400805 | 41,412226 |
| 234 | № 234 | пр. р. Джагалмай | кар.-дол. | СВ | 1.8 | 1.5 | 3960 | 4540 | 77,410648 | 41,410578 |
| 235 | № 235 | пр. р. Джагалмай | дол. | С | 1.3 | 0.6 | 4020 | 4430 | 77,427002 | 41,404443 |
| 236 | № 236 | пр. р. Джагалмай | дол. | С | 1.1 | 0.4 | 4040 | 4430 | 77,434686 | 41,403866 |
| 237 | № 237 | пр. р. Джагалмай | вис. дол. | С | 0.7 | 0.3 | 4040 | 4310 | 77,442939 | 41,402573 |
| 238 | № 238 | пр. р. Джагалмай | вис. | С | 0.8 | 0.1 | 4080 | 4550 | 77,495512 | 41,392195 |
| 239 | № 239 | пр. р. Джагалмай | дол. | С | 1.2 | 0.5 | 4010 | 4600 | 77,500323 | 41,393101 |

## ОСНОВНЫЕ СВЕДЕНИЯ О ЛЕДНИКАХ

| № ледника по схеме | Название | Название реки, вытекающей из ледника | Морфологи-ческий тип | Общая экспо-зиция | Наиболь-шая длина, км | Площадь, км$^2$ | Высота низшей точки конца ледника | Высота высшей точки ледника | Координаты центра (WGS 84) | |
|---|---|---|---|---|---|---|---|---|---|---|
| | | | | | | | | | долгота | широта |
| 240 | Чакыркорум | пр. р. Чакыркорум | дол. | СВ | 2.8 | 2.2 | 3990 | 4610 | 77,510903 | 41,388016 |
| 241 | № 241 | | вис. кар. | СВ | 0.8 | 0.3 | 4150 | 4570 | 77,523761 | 41,389694 |
| 242 | Туратор | руч. Туратор | дол. | С | 3.8 | 4.2 | 3980 | 4670 | 77,543409 | 41,379135 |
| 243 | № 243 | | кар.-дол. | З | 1.5 | 0.9 | 4050 | 4760 | 77,548084 | 41,396781 |
| 244 | № 244 | пр. руч. Туратор | дол. | СЗ | 1.9 | 0.9 | 4020 | 4770 | 77,551013 | 41,409007 |
| 245 | № 245 | пр. руч. Туратор | кар.-вис. | СЗ | 0.9 | 0.4 | 4050 | 4550 | 77,558995 | 41,413897 |
| 246-1 | № 246-1 | | | СВ | 0.5 | 0.2 | 4330 | 4760 | 77,560135 | 41,404317 |
| 246 | Кольтор левый | пр. руч. Кольтор | дол. | С | 3.1 | 3.0 | 3880 | 4740 | 77,570725 | 41,395816 |
| 247 | № 247 | руч. Кольтор | кар.-вис. | В | 1.0 | 0.3 | 4300 | 4740 | 77,584052 | 41,387299 |
| 248 | Кольтор правый | пр. руч. Кольтор | дол. | С | 3.1 | 2.1 | 3940 | 4740 | 77,594123 | 41,390184 |
| 248-1 | № 248-1 | | | З | 0.3 | 0.1 | 4510 | 4780 | 77,603288 | 41,404661 |
| 249 | № 249 | пр. руч. Аютор | вис. кар. | СЗ | 0.9 | 0.3 | 4120 | 4650 | 77,593406 | 41,42096 |
| 251 | № 251 | пр. руч. Аютор | кар. | СВ | 0.7 | 0.3 | 4070 | 4630 | 77,603123 | 41,419763 |
| 252-1 | № 252-1 | | | В | 0.6 | 0.1 | 4290 | 4680 | 77,598283 | 41,414032 |
| 252 | № 252 | пр. руч. Аютор | кар.-дол. | СВ | 1.4 | 0.5 | 4040 | 4730 | 77,609243 | 41,410203 |
| 253 | № 253 | руч. Аютор | сл. дол. | С | 3.7 | 3.7 | 3950 | 4830 | 77,612634 | 41,396598 |
| 254 | № 254 | пр. руч. Аютор | кар.-дол. | СЗ | 0.9 | 0.8 | 4030 | 4760 | 77,633767 | 41,407963 |
| 255 | № 255 | руч. Кичинетор | кар. | С | 0.9 | 0.5 | 4060 | 4510 | 77,633336 | 41,42967 |
| 256 | № 256 | пр. руч. Чонтор | вис. дол. | СВ | 1.4 | 0.5 | 4000 | 4720 | 77,638759 | 41,419584 |
| 257 | № 257 | пр. руч. Чонтор | кар.-вис. | СВ | 0.7 | 0.2 | 4010 | 4400 | 77,649611 | 41,421649 |
| 258 | № 258 | пр. руч. Чонтор | вис. дол. | СВ | 1.3 | 0.5 | 4110 | 4720 | 77,650967 | 41,414643 |
| 259 | № 259 | пр. руч. Чонтор | кар.-дол. | В | 1.2 | 0.5 | 4160 | 4730 | 77,649778 | 41,407884 |

## ОСНОВНЫЕ СВЕДЕНИЯ О ЛЕДНИКАХ

| № ледника по схеме | Название | Название реки, вытекающей из ледника | Морфологи-ческий тип | Общая экспо-зиция | Наиболь-шая длина, км | Площадь, км$^2$ | Высота низшей точки конца ледника | Высота высшей точки ледника | Координаты центра (WGS 84) | |
|---|---|---|---|---|---|---|---|---|---|---|
| | | | | | | | | | долгота | широта |
| 260 | Чонтор левый | пр. руч. Чонтор | сл. дол. | СВ | 4.7 | 5.3 | 3920 | 4840 | 77,636986 | 41,394306 |
| 262 | Чонтор правый | руч. Чонтор | дол. | С | 3.6 | 2.4 | 3970 | 4810 | 77,669152 | 41,390231 |
| 263 | № 263 | пр. руч. Чонтор | вис. кар. | С, З | 1.3 | 0.4 | 4210 | 4610 | 77,684925 | 41,405911 |
| 264 | № 264 | пр. руч. Чонтор | вис. кар. | З | 1.0 | 0.4 | 4360 | 4810 | 77,687447 | 41,416697 |
| 35 ледников | | | | | | 35.6 | | | | |
| Кроме того, в бассейне р. Чакыркорум до устья руч. Карасу имеется 21 ледник размерами менее 0.1 км$^2$ каждый, общей площадью 1.1 км$^2$. | | | | | | | | | | |
| Итого 56 ледников | | | | | | 36.7 | | | | |
| По каталогу ледников СССР (Том 14, Выпуск 1, Часть 5) в данном бассейне имелось 43 ледника, общей площадью 40.0 км$^2$, в том числе: 36 ледников размерами более 0.1 км$^2$ каждый, общей площадью 39.7 км$^2$ и 7 ледников размерами менее 0.1 км$^2$ каждый, общей площадью 0.3 км$^2$. | | | | | | | | | | |
| | | | | | | | | | | |
| Бассейн руч. Карасу (реки Чакыркорум, Нарын, Сырдарья) - Северо-западный склон отрога хр. Борколдо | | | | | | | | | | |
| 265 | № 265 | пр. руч. Карабодур | вис. | СВ | 0.6 | 0.1 | 4090 | 4370 | 77,677144 | 41,439972 |
| 266 | № 266 | пр. руч. Карабодур | кар.-дол. | С | 0.9 | 0.4 | 4050 | 4490 | 77,681069 | 41,427808 |
| 267 | Карабодур | руч. Карабодур | дол. | СЗ | 1.9 | 1.0 | 3970 | 4790 | 77,691393 | 41,42673 |
| 268 | № 268 | пр. руч. Карасу | вис. кар. | СВ | 0.8 | 0.2 | 4090 | 4460 | 77,697701 | 41,434065 |
| 269 | № 269 | пр. руч. Карасу | вис. кар. | СВ | 0.7 | 0.3 | 4160 | 4640 | 77,697772 | 41,427793 |
| 270 | Гава | руч. Карасу | дол. | СВ | 4.0 | 4.1 | 4000 | 4900 | 77,694676 | 41,391351 |
| 271 | № 271 | пр. руч. Карасу | дол. | С | 2.2 | 1.1 | 3920 | 4900 | 77,713872 | 41,400251 |
| 272 | № 272 | пр. руч. Карасу | кар. | СЗ | 1.2 | 0.3 | 4020 | 4760 | 77,721397 | 41,402403 |
| 273 | № 273 | пр. руч. Карасу | дол. | СЗ | 1.4 | 0.6 | 4060 | 4730 | 77,72859 | 41,409027 |
| 274 | № 274 | пр. руч. Карасу | кар. | З | 0.9 | 0.2 | 4330 | 4790 | 77,731966 | 41,416727 |
| 275 | № 275 | пр. руч. Карасу | кар. | З | 0.5 | 0.1 | 4170 | 4510 | 77,728509 | 41,419999 |

## ОСНОВНЫЕ СВЕДЕНИЯ О ЛЕДНИКАХ

| № ледника по схеме | Название | Название реки, вытекающей из ледника | Морфологи-ческий тип | Общая экспо-зиция | Наиболь-шая длина, км | Площадь, км$^2$ | Высота низшей точки конца ледника | Высота высшей точки ледника | Координаты центра (WGS 84) | |
|---|---|---|---|---|---|---|---|---|---|---|
| | | | | | | | | | долгота | широта |
| 276 | № 276 | пр. руч. Карасу | вис. кар. | З | 0.7 | 0.2 | 4320 | 4660 | 77,735704 | 41,427068 |
| 277 | № 277 | пр. руч. Карасу | дол. | СЗ | 1.3 | 0.7 | 4040 | 4650 | 77,7338 | 41,433697 |
| 278 | № 278 | пр. руч. Карасу | кар.-дол. | С | 1.0 | 0.4 | 3920 | 4520 | 77,743252 | 41,440048 |
| 279 | № 279 | пр. руч. Карасу | вис. кар. | СЗ | 0.7 | 0.3 | 4030 | 4420 | 77,751094 | 41,446608 |
| 280 | № 280 | пр. руч. Карасу | дол. | СВ | 3.1 | 1.6 | 3940 | 4790 | 77,748845 | 41,427803 |
| 16 ледников | | | | | | 11.6 | | | | |
| Кроме того, в бассейне руч. Карасу имеется 8 ледников размерами менее 0.1 км$^2$ каждый, общей площадью 0.3 км$^2$. | | | | | | | | | | |
| Итого 24 ледника | | | | | | 11.9 | | | | |
| По каталогу ледников СССР (Том 14, Выпуск 1, Часть 5) в данном бассейне имелось 19 ледников, общей площадью 15.0 км$^2$, в том числе: 16 ледников размерами более 0.1 км$^2$ каждый, общей площадью 14.8 км$^2$ и 3 ледника размерами менее 0.1 км$^2$ каждый, общей площадью 0.2 км$^2$. | | | | | | | | | | |
| Всего по бассейну р. Чакыркорум имеется 103 ледника общей площадью 54.1 км$^2$, в том числе: 65 ледников размерами более 0.1 км$^2$ каждый, общей площадью 52.4 км$^2$ и 38 ледников размерами менее 0.1 км$^2$ каждый, общей площадью 1.7 км$^2$.<br>По каталогу ледников СССР (Том 14, Выпуск 1, Часть 5) по бассейну р. Чакыркорум имелось 62 ледника, общей площадью 55.0 км$^2$, в том числе: 52 ледника размерами более 0.1 км$^2$ каждый, общей площадью 54.5 км$^2$ и 10 ледников размерами менее 0.1 км$^2$ каждый, общей площадью 0.5 км$^2$. | | | | | | | | | | |
| | | | | | | | | | | |
| Бассейн р. Турюк-Чакыркорум (реки Карасай, Нарын, Сырдарья) - Северо-западный склон хр. Борколдой | | | | | | | | | | |
| 281 | № 281 | пр. руч. Узенгикууш-Туюк | кар. | СВ | 0.5 | 0.2 | 4180 | 4430 | 77,735934 | 41,39989 |
| 282 | № 282 | пр. руч. Узенгикууш-Туюк | кар. | ЮВ | 0.9 | 0.3 | 4330 | 4790 | 77,723971 | 41,394669 |
| 284 | № 284 | пр. руч. Узенгикууш-Туюк | кар.-вис. | Ю | 0.6 | 0.1 | 4520 | 4830 | 77,709411 | 41,386363 |
| 285 | Туюк | пр. руч. Узенгикууш-Туюк | дол. | СВ | 4.5 | 5.0 | 3990 | 4860 | 77,714745 | 41,372169 |
| 286 | № 286 | пр. руч. Узенгикууш-Туюк | дол. | С | 1.3 | 0.9 | 4050 | 4710 | 77,749324 | 41,380596 |
| 287 | № 287 | пр. руч. Узенгикууш-Туюк | вис. кар. | СЗ | 1.2 | 0.7 | 4130 | 4860 | 77,760045 | 41,390422 |
| 288 | № 288 | пр. руч. Узенгикууш-Туюк | кар.-вис. | СЗ | 1.1 | 0.5 | 4020 | 4940 | 77,764609 | 41,398843 |
| 289 | № 289 | пр. руч. Узенгикууш-Туюк | вис. дол. | СЗ | 1.4 | 0.6 | 4090 | 4720 | 77,771912 | 41,404069 |

## ОСНОВНЫЕ СВЕДЕНИЯ О ЛЕДНИКАХ

| № ледника по схеме | Название | Название реки, вытекающей из ледника | Морфологи-ческий тип | Общая экспо-зиция | Наиболь-шая длина, км | Площадь, км$^2$ | Высота низшей точки конца ледника | Высота высшей точки ледника | Координаты центра (WGS 84) | |
|---|---|---|---|---|---|---|---|---|---|---|
| | | | | | | | | | долгота | широта |
| 290 | № 290 | пр. руч. Узенгикууш-Туюк | дол. | З | 1.6 | 1.2 | 4070 | 4750 | 77,786311 | 41,409108 |
| 291 | № 291 | пр. руч. Узенгикууш-Туюк | вис. кар. | СЗ | 0.5 | 0.1 | 4200 | 4650 | 77,786675 | 41,417935 |
| 292 | № 292 | пр. руч. Узенгикууш-Туюк | вис. дол. | СЗ | 0.9 | 0.3 | 4220 | 4740 | 77,789561 | 41,421305 |
| 293 | № 293 | пр. руч. Узенгикууш-Туюк | кар.-вис. | СЗ | 1.1 | 0.3 | 3990 | 4590 | 77,792581 | 41,426814 |
| 294 | № 294 | пр. руч. Узенгикууш-Туюк | вис. | З | 0.8 | 0.2 | 4100 | 4550 | 77,795794 | 41,427604 |
| 295 | № 295 | руч. Акташ | дол. | С | 1.8 | 0.8 | 3970 | 4640 | 77,803837 | 41,418237 |
| 296 | № 296 | пр. руч. Акташ | дол. | С | 1.5 | 0.6 | 3990 | 4510 | 77,817172 | 41,423227 |
| 297 | № 297 | пр. руч. Узенгикууш-Туюк | кар.-вис. | С | 0.4 | 0.1 | 4090 | 4320 | 77,813139 | 41,445313 |
| 298 | № 298 | пр. руч. Узенгикууш-Туюк | дол. | СЗ | 1.1 | 0.6 | 3980 | 4610 | 77,827074 | 41,438372 |
| 299 | № 299 | пр. руч. Узенгикууш-Туюк | дол. | С | 2.1 | 1.4 | 3960 | 4560 | 77,840442 | 41,432804 |
| 300 | № 300 | пр. руч. Узенгикууш-Туюк | дол. | С | 0.6 | 0.3 | 4070 | 4310 | 77,860681 | 41,424765 |
| 301 | № 301 | пр. руч. Узенгикууш-Туюк | кар. | С | 0.7 | 0.3 | 3950 | 4550 | 77,871978 | 41,444436 |
| 302 | № 302 | пр. руч. Узенгикууш-Туюк | цирк. | СЗ | 1.7 | 1.1 | 3950 | 4760 | 77,881395 | 41,45388 |
| 303 | № 303 | пр. руч. Узенгикууш-Туюк | цирк. | З | 2.1 | 1.3 | 3950 | 4700 | 77,891287 | 41,464593 |
| 304 | № 304 | пр. руч. Узенгикууш-Туюк | кар.-дол. | СЗ | 0.7 | 0.3 | 3920 | 4430 | 77,892397 | 41,476919 |
| 305 | № 305 | пр. руч. Узенгикууш-Туюк | дол. | С | 1.5 | 1.1 | 3750 | 4670 | 77,905483 | 41,472914 |
| 24 ледника | | | | | | 18.3 | | | | |
| Кроме того, в бассейне р. Турюк-Чакыркорум имеется 16 ледников размерами менее 0.1 км$^2$ каждый, общей площадью 0.7 км$^2$. | | | | | | | | | | |
| Итого 40 ледников | | | | | | 19.0 | | | | |
| По каталогу ледников СССР (Том 14, Выпуск 1, Часть 5) в данном бассейне имелось 35 ледников, общей площадью 21.5 км$^2$, в том числе: 25 ледников размерами более 0.1 км$^2$ каждый, общей площадью 21.1 км$^2$ и 10 ледников размерами менее 0.1 км$^2$ каждый, общей площадью 0.4 км$^2$. | | | | | | | | | | |
| | | | | | | | | | | |

## ОСНОВНЫЕ СВЕДЕНИЯ О ЛЕДНИКАХ

| № ледника по схеме | Название | Название реки, вытекающей из ледника | Морфологи-ческий тип | Общая экспо-зиция | Наиболь-шая длина, км | Площадь, км$^2$ | Высота низшей точки конца ледника | Высота высшей точки ледника | Координаты центра (WGS 84) | |
|---|---|---|---|---|---|---|---|---|---|---|
| | | | | | | | | | долгота | широта |
| **Бассейн левого безымянного притока р. Карасай (реки Карасай, Нарын, Сырдарья) - Северо-западный склон хр. Борколдой** | | | | | | | | | | |
| 306 | № 306 | пр. р. Карасай | кар. | СЗ | 0.5 | 0.2 | 4010 | 4320 | 77,912121 | 41,492813 |
| 307 | № 307 | пр. р. Карасай | кар.-дол. | С | 0.6 | 0.3 | 3920 | 4520 | 77,924289 | 41,48631 |
| 2 ледника | | | | | | 0.5 | | | | |
| По каталогу ледников СССР (Том 14, Выпуск 1, Часть 5) в данном бассейне имелось 2 ледника, общей площадью 0.5 км$^2$. | | | | | | | | | | |
| | | | | | | | | | | |
| **Бассейн р. Сарытор (реки Карасай, Нарын, Сырдарья) - Северо-восточный и северо-западный склоны хр. Борколдой** | | | | | | | | | | |
| 311 | № 311 | руч. Чолоктор | кар. дол. | СВ | 0.5 | 0.1 | 4050 | 4450 | 77,972718 | 41,48416 |
| 312 | № 312 | пр. руч. Чолоктор | вис. кар. | СЗ | 0.5 | 0.1 | 4030 | 4370 | 77,986994 | 41,492017 |
| 313 | № 313 | пр. руч. Ашусу | кар. | СВ | 0.5 | 0.1 | 4080 | 4400 | 77,976505 | 41,479198 |
| 314 | № 314 | пр. руч. Ашусу | кар. | СЗ | 0.6 | 0.1 | 4050 | 4360 | 78,019994 | 41,448315 |
| 315 | № 315 | пр. руч. Ашусу | кар. | С | 0.6 | 0.1 | 4050 | 4360 | 78,027568 | 41,444002 |
| 317 | № 317 | пр. руч. Ашусу | кар.-вис. | СЗ | 0.5 | 0.3 | 4050 | 4440 | 78,054986 | 41,45421 |
| 318 | № 318 | руч. Ашусу | кар. | СЗ | 1.0 | 0.5 | 4020 | 4500 | 78,062492 | 41,455996 |
| 319 | № 319 | пр. руч. Ашусу | пл. верш. | СЗ | 1.3 | 1.0 | 4150 | 4590 | 78,059487 | 41,503905 |
| 320-1 | № 320-1 | пр. руч. Ашусу | | СВ | 0.8 | 0.2 | 4140 | 4630 | 78,061616 | 41,495074 |
| 320-2 | № 320-2 | пр. руч. Ашусу | | СВ | 0.4 | 0.1 | 4170 | 4570 | 78,068536 | 41,480969 |
| 320 | № 320 | руч. Сарытор | кар. | С | 1.1 | 0.4 | 4000 | 4440 | 78,075108 | 41,481419 |
| 11 ледников | | | | | | 3.0 | | | | |
| Кроме того, в бассейне р. Сарытор имеется 10 ледников размерами менее 0.1 км$^2$ каждый, общей площадью 0.6 км$^2$. | | | | | | | | | | |
| Итого 21 ледник | | | | | | 3.6 | | | | |
| По каталогу ледников СССР (Том 14, Выпуск 1, Часть 5) в данном бассейне имелось 19 ледников, общей площадью 3.5 км$^2$, в том числе: 13 ледников размерами более 0.1 км$^2$ каждый, общей площадью 3.3 км$^2$ и 6 ледников размерами менее 0.1 км$^2$ каждый, общей площадью 0.2 км$^2$. | | | | | | | | | | |

## ОСНОВНЫЕ СВЕДЕНИЯ О ЛЕДНИКАХ

| № ледника по схеме | Название | Название реки, вытекающей из ледника | Морфологи-ческий тип | Общая экспо-зиция | Наиболь-шая длина, км | Площадь, км$^2$ | Высота низшей точки конца ледника | Высота высшей точки ледника | Координаты центра (WGS 84) | |
|---|---|---|---|---|---|---|---|---|---|---|
| | | | | | | | | | долгота | широта |
| **Бассейн р. Карасай (реки Нарын, Сырдарья) - Северо-западный, западный, южный и северо-восточный склоны западного обрамления массива Акшийрак** | | | | | | | | | | |
| 321 | № 321 | пр. р. Карасай | вис. | СЗ | 0.5 | 0.2 | 4130 | 4400 | 78,184706 | 41,69377 |
| 322 | № 322 | пр. р. Карасай | кар.-дол. | СЗ | 1.1 | 0.5 | 4110 | 4630 | 78,198903 | 41,695574 |
| 323 | № 323 | пр. р. Карасай | дол. | С | 1.6 | 0.7 | 3940 | 4630 | 78,208541 | 41,702403 |
| 324 | № 324 | пр. р. Карасай | вис. дол. | СЗ | 1.5 | 0.6 | 4040 | 4580 | 78,218975 | 41,706902 |
| 325 | № 325 | пр. р. Карасай | вис. | С | 0.6 | 0.2 | 4060 | 4470 | 78,219877 | 41,717046 |
| 326 | № 326 | пр. р. Карасай | кар.-вис. | С | 0.9 | 0.5 | 3960 | 4560 | 78,226244 | 41,718578 |
| 327 | № 327 | пр. р. Карасай | дол. | С, СЗ | 2.1 | 1.6 | 3990 | 4670 | 78,237113 | 41,717121 |
| 328 | № 328 | | кар. | З | 1.0 | 0.4 | 4130 | 4650 | 78,244446 | 41,72539 |
| 329 | № 329 | пр. р. Карасай | кар.-вис. | З | 0.5 | 0.1 | 4190 | 4470 | 78,242708 | 41,733448 |
| 330 | № 330 | пр. р. Карасай | дол. | С | 3.4 | 3.2 | 3930 | 4780 | 78,260364 | 41,730959 |
| 331 | Южный Карасай | пр. р. Карасай | сл. дол. | Ю, З | 6.0 | 16.2 | 3850 | 4940 | 78,284112 | 41,761139 |
| 332 | № 332 | | кар.-дол. | ЮЗ | 2.7 | 2.0 | 4030 | 4820 | 78,246803 | 41,77013 |
| 333 | Северный Карасай | Карасай | сл. дол. | Ю | 9.3 | 43.4 | 3830 | 4910 | 78,231622 | 41,800492 |
| 334-1 | № 334-1 | | | ЮВ | 0.5 | 0.1 | 4240 | 4310 | 78,220136 | 41,797333 |
| 334 | № 334 | | дол. | ЮВ | 3.2 | 2.3 | 3960 | 4730 | 78,207789 | 41,796898 |
| 335 | № 335 | пр. р. Карасай | дол. | ЮВ, В | 4.1 | 3.5 | 3980 | 4700 | 78,182127 | 41,747824 |
| 336 | № 336 | пр. р. Карасай | кар.-вис. | ЮВ | 1.0 | 0.3 | 4200 | 4590 | 78,165143 | 41,739154 |
| 337 | № 337 | пр. р. Карасай | кар.-дол. | В | 1.8 | 0.7 | 4110 | 4600 | 78,163932 | 41,733315 |
| 338 | № 338 | пр. р. Карасай | вис. кар. | Ю | 1.2 | 0.2 | 4240 | 4600 | 78,154243 | 41,728843 |
| 339 | № 339 | пр. р. Карасай | вис. дол. | ЮЗ | 2.4 | 1.2 | 4080 | 4600 | 78,145852 | 41,729673 |
| **20 ледников** | | | | | | **77.9** | | | | |

## ОСНОВНЫЕ СВЕДЕНИЯ О ЛЕДНИКАХ

| № ледника по схеме | Название | Название реки, вытекающей из ледника | Морфологи-ческий тип | Общая экспо-зиция | Наиболь-шая длина, км | Площадь, км$^2$ | Высота низшей точки конца ледника | Высота высшей точки ледника | Координаты центра (WGS 84) | |
|---|---|---|---|---|---|---|---|---|---|---|
| | | | | | | | | | долгота | широта |
| **Кроме того, в бассейне р. Карасай имеется 5 ледников размерами менее 0.1 км$^2$ каждый, общей площадью 0.3 км$^2$.** | | | | | | | | | | |
| **Итого 25 ледников** | | | | | | **78.2** | | | | |
| **По каталогу ледников СССР (Том 14, Выпуск 1, Часть 5) в данном бассейне имелось 24 ледника, общей площадью 84.2 км$^2$, в том числе: 20 ледников размерами более 0.1 км$^2$ каждый, общей площадью 84.0 км$^2$ и 4 ледника размерами менее 0.1 км$^2$ каждый, общей площадью 0.2 км$^2$.** | | | | | | | | | | |
| **Всего по бассейну р. Карасай имеется 88 ледников общей площадью 101.3 км$^2$, в том числе: 57 ледников размерами более 0.1 км$^2$ каждый, общей площадью 99.7 км$^2$ и 31 ледник размерами менее 0.1 км$^2$ каждый, общей площадью 1.6 км$^2$.**<br>**По каталогу ледников СССР (Том 14, Выпуск 1, Часть 5) по бассейну р. Карасай имелось 80 ледников, общей площадью 109.7 км$^2$, в том числе: 60 ледников размерами более 0.1 км$^2$ каждый, общей площадью 108.9 км$^2$ и 20 ледников размерами менее 0.1 км$^2$ каждый, общей площадью 0.8 км$^2$.** | | | | | | | | | | |
| | | | | | | | | | | |
| **Бассейн руч. Чолоктор (реки Тарагай, Нарын, Сырдарья) - Отрог западного обрамления массива Акшийрак** | | | | | | | | | | |
| **341** | **№ 341** | **руч. Чолоктор** | **кар.-вис.** | **СЗ** | **0.3** | **0.1** | **4070** | **4280** | **78,010989** | **41,684754** |
| **1 ледник** | | | | | | **0.1** | | | | |
| **По каталогу ледников СССР (Том 14, Выпуск 1, Часть 5) в данном бассейне имелось 2 ледника, общей площадью 0.2 км$^2$, в том числе: 1 ледник площадью 0.2 км$^2$ и 1 ледник размером менее 0.1 км$^2$.** | | | | | | | | | | |
| | | | | | | | | | | |
| **Бассейн р. Кумтор (реки Тарагай, Нарын, Сырдарья) - Северо-западный склон западного обрамления массива Акшийрак** | | | | | | | | | | |
| **343** | **№ 343** | **пр. руч. Акбель** | **кар.** | **ЮЗ** | **1.3** | **0.8** | **4080** | **4490** | **78,129452** | **41,728358** |
| **344** | **№ 344** | **руч. Акбель** | **вис.** | **СЗ** | **0.6** | **0.2** | **4040** | **4370** | **78,124762** | **41,734415** |
| **345** | **Акбель** | **руч. Акбель** | **дол.** | **З** | **3.4** | **3.3** | **3930** | **4590** | **78,149392** | **41,741286** |
| **348** | **Малый Казан** | **пр. руч. Акбель** | **кар.-дол.** | **З, СЗ** | **1.5** | **1.0** | **3990** | **4610** | **78,155523** | **41,757182** |
| **349** | **Большой Казан** | **пр. руч. Акбель** | **кар.-дол.** | **ЮЗ** | **1.8** | **1.6** | **4010** | **4700** | **78,160677** | **41,767878** |
| **351** | **№ 351** | **пр. руч. Акбель** | **кар.** | **З** | **1.0** | **0.6** | **4080** | **4570** | **78,13144** | **41,776229** |
| **352** | **№ 352** | **пр. руч. Акбель** | **кар.-вис.** | **СЗ** | **0.6** | **0.2** | **4150** | **4450** | **78,130272** | **41,783959** |
| **353** | **№ 353** | **пр. руч. Борду** | **дол.** | **СЗ** | **3.0** | **2.1** | **3890** | **4560** | **78,14177** | **41,788501** |

## ОСНОВНЫЕ СВЕДЕНИЯ О ЛЕДНИКАХ

| № ледника по схеме | Название | Название реки, вытекающей из ледника | Морфологи-ческий тип | Общая экспо-зиция | Наиболь-шая длина, км | Площадь, км$^2$ | Высота низшей точки конца ледника | Высота высшей точки ледника | Координаты центра (WGS 84) | |
|---|---|---|---|---|---|---|---|---|---|---|
| | | | | | | | | | долгота | широта |
| 354 | № 354 | руч. Борду | дол. | СЗ | 4.6 | 6.9 | 3820 | 4680 | 78,163541 | 41,793298 |
| 355 | № 355 | руч. Борду | дол. | СЗ | 4.5 | 5.2 | 3820 | 4640 | 78,175103 | 41,814143 |
| 356 | № 356 | руч. Сарытор | дол. | СЗ | 4.0 | 2.9 | 3890 | 4750 | 78,184159 | 41,828678 |
| 357 | № 357 | | вис. | С | 0.6 | 0.2 | 3930 | 4320 | 78,182455 | 41,843971 |
| 358 | Давыдова | Сарытор | сл. дол. | СЗ | 3.1 | 7.0 | 4060 | 4900 | 78,214962 | 41,838827 |
| 361 | Лысый | пр. р. Кумтор | дол. | СЗ | 2.9 | 3.3 | 3890 | 4750 | 78,213858 | 41,868329 |
| 363 | № 363 | | кар.-вис. | ЮЗ | 0.8 | 0.1 | 4230 | 4540 | 78,234703 | 41,879525 |
| 364 | № 364 | | вис. | СВ | 0.3 | 0.1 | 3990 | 4230 | 78,22214 | 41,890388 |
| 365 | № 365 | | кар.-вис. | С | 1.2 | 0.7 | 3840 | 4520 | 78,233772 | 41,888026 |
| 366 | № 366 | | вис. | С | 1.6 | 0.9 | 3950 | 4560 | 78,244566 | 41,883098 |
| 367 | № 367 | | кар.-вис. | СВ | 1.9 | 0.8 | 4010 | 4580 | 78,251309 | 41,878872 |
| 368 | Петрова | Кумтор | сл. дол. | СЗ | 11.8 | 61.5 | 3780 | 4910 | 78,295777 | 41,882173 |
| 369 | № 369 | | кар.-дол. | ЮВ | 2.3 | 1.9 | 4170 | 4750 | 78,286563 | 41,917502 |
| 370 | № 370 | | кар. | ЮЗ | 1.6 | 0.4 | 4140 | 4640 | 78,269928 | 41,91906 |
| 371 | Двойной левый | пр. р. Кумтор | дол. | З | 2.8 | 1.9 | 3960 | 4670 | 78,256501 | 41,926877 |
| 372 | Двойной правый | пр. р. Кумтор | вис. дол. | З | 1.9 | 1.0 | 4070 | 4560 | 78,253851 | 41,935649 |
| 24 ледника | | | | | | 104.6 | | | | |
| Кроме того, в бассейне р. Кумтор имеется 19 ледников размерами менее 0.1 км$^2$ каждый, общей площадью 0.8 км$^2$. | | | | | | | | | | |
| Итого 43 ледника | | | | | | 105.4 | | | | |
| По каталогу ледников СССР (Том 14, Выпуск 1, Часть 5) в данном бассейне имелось 36 ледников, общей площадью 126.5 км$^2$, в том числе: 31 ледник размерами более 0.1 км$^2$ каждый, общей площадью 126.3 км$^2$ и 5 ледников размерами менее 0.1 км$^2$ каждый, общей площадью 0.2 км$^2$. | | | | | | | | | | |
| | | | | | | | | | | |

## ОСНОВНЫЕ СВЕДЕНИЯ О ЛЕДНИКАХ

| № ледника по схеме | Название | Название реки, вытекающей из ледника | Морфологи-ческий тип | Общая экспо-зиция | Наиболь-шая длина, км | Площадь, км$^2$ | Высота низшей точки конца ледника | Высота высшей точки ледника | Координаты центра (WGS 84) | |
|---|---|---|---|---|---|---|---|---|---|---|
| | | | | | | | | | долгота | широта |
| **Бассейн руч. Арабель (реки Кумтор, Тарагай, Нарын, Сырдарья) - Южный склон хр. Терской-Алатау** | | | | | | | | | | |
| 373 | № 373 | руч. Арабель | дол. | ЮВ | 2.3 | 1.3 | 4090 | 4650 | 78,125972 | 42,025087 |
| 374 | Джуукучак | пр. руч. Арабель | прискл. кар. перем. | ЮВ | 0.9 | 0.3 | 3980 | 4210 | 78,108527 | 42,025982 |
| 375 | № 375 | пр. руч. Арабель | котл. | ЮВ | 1.7 | 2.3 | 4000 | 4490 | 78,08953 | 42,00879 |
| 3 ледника | | | | | | 3.9 | | | | |
| Кроме того, в бассейне руч. Арабель имеется 3 ледника размерами менее 0.1 км$^2$ каждый, общей площадью 0.1 км$^2$. | | | | | | | | | | |
| Итого 6 ледников | | | | | | 4.0 | | | | |
| По каталогу ледников СССР (Том 14, Выпуск 1, Часть 5) в данном бассейне имелось 4 ледника, общей площадью 7.0 км$^2$. | | | | | | | | | | |
| | | | | | | | | | | |
| **Бассейны левых притоков р. Арабельсу (реки Арабельсу, Тарагай, Нарын, Сырдарья) - Южный склон хр. Терской-Алатау** | | | | | | | | | | |
| 377 | № 377 | пр. р. Кашкасу | пл. верш. | З | 0.7 | 0.3 | 4240 | 4300 | 78,105161 | 41,995726 |
| 378 | № 378 | Кашкасу | кар. | З | 1.8 | 1.9 | 4030 | 4490 | 78,084339 | 42,026155 |
| 379 | № 379 | пр. р. Кашкасу | кар.-вис. | ЮЗ | 0.6 | 0.1 | 4380 | 4540 | 78,096786 | 42,030352 |
| 380 | Кашкасу | пр. р. Кашкасу | дол. | ЮВ | 2.9 | 3.0 | 3990 | 4480 | 78,049406 | 42,022783 |
| 383 | № 383 | пр. р. Иттыши | пл. верш. | Ю | 0.5 | 0.2 | 4310 | 4430 | 78,052602 | 42,011863 |
| 385 | № 385 | пр. р. Иттыши | пл. верш. | ЮЗ | 0.3 | 0.2 | 4360 | 4470 | 78,039629 | 42,018837 |
| 386 | № 386 | пр. р. Иттыши | дол. | Ю | 2.8 | 1.8 | 4020 | 4580 | 78,030439 | 42,019306 |
| 387 | № 387 | пр. р. Иттыши | пл. верш. | ЮВ | 0.6 | 0.2 | 4350 | 4500 | 78,025167 | 42,022303 |
| 388 | № 388 | пр. р. Иттыши | пл. верш. | ЮВ | 0.8 | 0.4 | 4410 | 4580 | 78,021881 | 42,008343 |
| 389 | № 389 | Иттыши | цирк. | ЮЗ | 2.7 | 2.3 | 4000 | 4570 | 78,01392 | 42,020159 |
| 390 | № 390 | пр. р. Иттыши | кар. | ЮВ | 1.0 | 0.4 | 4220 | 4600 | 78,004309 | 42,028248 |
| 391 | № 391 | пр. р. Иттыши | кар.-вис. | ЮВ | 0.8 | 0.2 | 4190 | 4480 | 77,999784 | 42,022401 |

## ОСНОВНЫЕ СВЕДЕНИЯ О ЛЕДНИКАХ

| № ледника по схеме | Название | Название реки, вытекающей из ледника | Морфологи-ческий тип | Общая экспо-зиция | Наиболь-шая длина, км | Площадь, км$^2$ | Высота низшей точки конца ледника | Высота высшей точки ледника | Координаты центра (WGS 84) | |
|---|---|---|---|---|---|---|---|---|---|---|
| | | | | | | | | | долгота | широта |
| 392 | № 392 | пр. р. Иттыши | дол. | В | 3.9 | 4.5 | 3940 | 4690 | 77,963284 | 41,998498 |
| 393 | № 393 | пр. р. Иттыши | дол. | В, ЮВ | 4.7 | 3.3 | 3940 | 4620 | 77,972928 | 41,98552 |
| 394 | № 394 | пр. р. Котуртор | пл. верш. | ЮВ | 2.4 | 2.2 | 4140 | 4610 | 77,95367 | 41,982077 |
| 395 | Попова | Котуртор | сл. дол. | ЮВ | 5.5 | 7.6 | 3880 | 4760 | 77,91683 | 41,989893 |
| 396 | Григорьева | пр. р. Чонтор | пл. верш. | Ю | 4.5 | 8.0 | 4130 | 4590 | 77,918978 | 41,966972 |
| 397 | Большой Чонтор | Чонтор | сл. дол. | Ю | 3.5 | 5.5 | 3950 | 4650 | 77,878595 | 41,974961 |
| 398 | Малый Чонтор | пр. р. Чонтор | дол. | ЮВ | 1.5 | 1.3 | 4060 | 4540 | 77,862858 | 41,957158 |
| 399 | № 399 | оз. Чоколыкёль | пл. верш. | ЮВ | 1.0 | 0.7 | 4260 | 4480 | 77,866208 | 41,948859 |
| 400 | № 400 | оз. Чоколыкёль | кар. | В | 1.0 | 0.3 | 3980 | 4370 | 77,816841 | 41,931239 |
| 401 | № 401 | пр. р. Арабельсу | пл. верш. | ЮВ | 1.4 | 1.0 | 4270 | 4600 | 77,807806 | 41,936643 |
| 402 | № 402 | пр. р. Арабельсу | дол. перем. | ЮВ | 1.9 | 1.4 | 4050 | 4500 | 77,792068 | 41,927794 |
| 403 | № 403 | пр. р. Арабельсу | пл. верш. | Ю | 0.9 | 0.5 | 4320 | 4520 | 77,787641 | 41,923632 |
| 404 | № 404 | пр. р. Арабельсу | пл. верш. | ЮВ | 0.6 | 0.2 | 4260 | 4410 | 77,77908 | 41,924543 |
| 406 | № 406 | пр. р. Арабельсу | дол. | ЮВ | 3.3 | 2.9 | 4020 | 4520 | 77,761197 | 41,9281 |
| 407 | № 407 | пр. р. Арабельсу | кар. | ЮВ | 1.2 | 0.6 | 4120 | 4490 | 77,738033 | 41,929136 |
| 408 | № 408 | пр. р. Арабельсу | дол. | ЮВ | 2.2 | 1.5 | 4020 | 4560 | 77,736511 | 41,918925 |
| 409 | № 409 | пр. р. Арабельсу | кар.-дол. | В | 1.3 | 0.7 | 4090 | 4600 | 77,736444 | 41,909972 |
| 410 | № 410 | пр. р. Арабельсу | дол. | В | 2.3 | 1.2 | 4070 | 4600 | 77,737182 | 41,904065 |
| 412 | № 412 | оз. Джашилкёль | кар.-вис. | Ю | 0.6 | 0.2 | 4320 | 4510 | 77,7242 | 41,90422 |
| 413 | № 413 | оз. Джашилкёль | кар. | СВ | 0.7 | 0.2 | 3980 | 4250 | 77,704539 | 41,873135 |
| 414 | № 414 | оз. Джашилкёль | кар.-вис. | СВ | 0.4 | 0.1 | 4110 | 4200 | 77,70771 | 41,867667 |

## ОСНОВНЫЕ СВЕДЕНИЯ О ЛЕДНИКАХ

| № ледника по схеме | Название | Название реки, вытекающей из ледника | Морфологи-ческий тип | Общая экспо-зиция | Наиболь-шая длина, км | Площадь, км$^2$ | Высота низшей точки конца ледника | Высота высшей точки ледника | Координаты центра (WGS 84) | |
|---|---|---|---|---|---|---|---|---|---|---|
| | | | | | | | | | долгота | широта |
| 415 | Юбилейный | Арабельсу | дол. | В, Ю | 2.3 | 1.5 | 3990 | 4420 | 77,654099 | 41,876151 |
| 416 | № 416 | Арабельсу | кар.-дол. | В | 1.6 | 0.9 | 4060 | 4410 | 77,648902 | 41,865972 |
| 35 ледников | | | | | | 57.3 | | | | |
| Кроме того, в бассейнах левых притоков р. Арабельсу имеется 8 ледников размерами менее 0.1 км$^2$ каждый, общей площадью 0.4 км$^2$. | | | | | | | | | | |
| Итого 43 ледника | | | | | | 57.7 | | | | |
| По каталогу ледников СССР (Том 14, Выпуск 1, Часть 5) в данном бассейне имелось 43 ледника, общей площадью 75.0 км$^2$, в том числе: 40 ледников размерами более 0.1 км$^2$ каждый, общей площадью 74.8 км$^2$ и 3 ледника размерами менее 0.1 км$^2$ каждый, общей площадью 0.2 км$^2$. | | | | | | | | | | |
| | | | | | | | | | | |
| Бассейны правых притоков р. Арабельсу (реки Арабельсу, Тарагай, Нарын, Сырдарья) - Северный склон хр. Суек | | | | | | | | | | |
| 417-1 | № 417-1 | | | СВ | 0.6 | 0.1 | 4160 | 4460 | 77,714356 | 41,784004 |
| 417 | № 417 | пр. р. Арабельсу | дол. | С | 2.6 | 1.4 | 3950 | 4440 | 77,72223 | 41,782716 |
| 418 | № 418 | пр. р. Арабельсу | дол. | С | 2.1 | 0.9 | 3950 | 4490 | 77,734125 | 41,783393 |
| 419 | Суек Западный | пр. р. Арабельсу | дол. | С | 2.2 | 0.9 | 3960 | 4460 | 77,748762 | 41,787617 |
| 420 | № 420 | пр. р. Арабельсу | дол. | С | 1.3 | 0.4 | 4020 | 4350 | 77,771925 | 41,781742 |
| 421 | № 421 | пр. р. Арабельсу | дол. | С | 1.4 | 0.5 | 3990 | 4360 | 77,781937 | 41,791948 |
| 422 | № 422 | пр. р. Арабельсу | дол. | С | 2.0 | 0.8 | 3950 | 4430 | 77,790342 | 41,791712 |
| 422-1 | № 422-1 | пр. р. Арабельсу | | СЗ | 0.7 | 0.3 | 4040 | 4370 | 77,800058 | 41,815734 |
| 423 | № 423 | пр. р. Арабельсу | дол. | С | 1.4 | 0.4 | 4000 | 4300 | 77,798606 | 41,79403 |
| 424 | № 424 | пр. р. Арабельсу | дол. | С | 1.6 | 0.6 | 3960 | 4330 | 77,80645 | 41,794031 |
| 426 | № 426 | пр. р. Арабельсу | дол. | С | 1.1 | 0.3 | 4000 | 4300 | 77,821774 | 41,800016 |
| 427 | № 427 | пр. р. Арабельсу | дол. | С | 0.9 | 0.2 | 4040 | 4330 | 77,826804 | 41,799879 |
| 429 | № 429 | пр. р. Арабельсу | дол. | С | 1.3 | 0.5 | 4030 | 4350 | 77,835839 | 41,818578 |
| 430 | № 430 | пр. р. Арабельсу | дол. | С | 2.4 | 1.3 | 3960 | 4480 | 77,848012 | 41,805706 |

## ОСНОВНЫЕ СВЕДЕНИЯ О ЛЕДНИКАХ

| № ледника по схеме | Название | Название реки, вытекающей из ледника | Морфологи-ческий тип | Общая экспо-зиция | Наиболь-шая длина, км | Площадь, км$^2$ | Высота низшей точки конца ледника | Высота высшей точки ледника | Координаты центра (WGS 84) | |
|---|---|---|---|---|---|---|---|---|---|---|
| | | | | | | | | | долгота | широта |
| 431 | № 431 | пр. р. Арабельсу | дол. | С | 2.4 | 1.1 | 3950 | 4440 | 77,857219 | 41,806265 |
| 432 | № 432 | пр. р. Арабельсу | дол. | С | 3.0 | 2.0 | 3930 | 4540 | 77,86664 | 41,803876 |
| 433 | № 433 | пр. р. Арабельсу | дол. | С | 1.6 | 0.5 | 3980 | 4400 | 77,875909 | 41,813879 |
| 434 | Джатымтер | пр. р. Арабельсу | дол. | С | 2.4 | 1.3 | 3960 | 4540 | 77,882433 | 41,809521 |
| 436 | № 436 | пр. р. Арабельсу | кар.-дол. | СЗ | 1.2 | 0.5 | 4040 | 4490 | 77,908333 | 41,810668 |
| 437 | № 437 | пр. р. Арабельсу | вис. | С | 0.5 | 0.1 | 4050 | 4280 | 77,902788 | 41,820046 |
| 438 | № 438 | пр. р. Арабельсу | кар.-вис. | СЗ | 0.6 | 0.1 | 4140 | 4470 | 77,908629 | 41,821539 |
| 439 | № 439 | пр. р. Арабельсу | кар.-дол. | З, С | 1.5 | 0.5 | 3980 | 4410 | 77,907769 | 41,826203 |
| 440 | № 440 | пр. р. Арабельсу | кар.-вис. | З | 0.6 | 0.2 | 4060 | 4390 | 77,909013 | 41,831563 |
| 441 | № 441 | пр. р. Арабельсу | вис. кар. | СЗ | 0.7 | 0.4 | 4040 | 4390 | 77,913024 | 41,840353 |
| 442 | № 442 | пр. р. Арабельсу | дол. | С | 1.2 | 0.5 | 3970 | 4380 | 77,922282 | 41,847026 |
| 443 | № 443 | пр. р. Арабельсу | кар.-дол. | СЗ | 0.6 | 0.2 | 4080 | 4340 | 77,929187 | 41,849892 |
| 444 | № 444 | пр. р. Арабельсу | дол. | С | 1.5 | 0.8 | 3980 | 4360 | 77,938922 | 41,854471 |
| 445 | № 445 | руч. Кичи-Майтор | кар. | СВ | 1.1 | 0.3 | 4070 | 4390 | 77,950203 | 41,856606 |
| 446 | № 446 | пр. руч. Кичи-Майтор | кар. | СВ | 0.7 | 0.2 | 4070 | 4340 | 77,954484 | 41,853661 |
| 29 ледников | | | | | | 17.3 | | | | |
| Кроме того, в бассейнах правых притоков р. Арабельсу имеется 5 ледников размерами менее 0.1 км$^2$ каждый, общей площадью 0.2 км$^2$. | | | | | | | | | | |
| Итого 34 ледника | | | | | | 17.5 | | | | |
| По каталогу ледников СССР (Том 14, Выпуск 1, Часть 5) в данном бассейне имелось 34 ледника, общей площадью 23.7 км$^2$, в том числе: 30 ледников размерами более 0.1 км$^2$ каждый, общей площадью 23.5 км$^2$ и 4 ледника размерами менее 0.1 км$^2$ каждый, общей площадью 0.2 км$^2$. | | | | | | | | | | |
| | | | | | | | | | | |
| Бассейны правых притоков р. Тарагай до устья р. Экургэн (реки Тарагай, Нарын, Сырдарья) - Южный склон хр. Суек | | | | | | | | | | |
| 447 | Майтор | руч. Майтор | котл. | СВ | 3.5 | 4.2 | 3970 | 4540 | 77,931038 | 41,83373 |

## ОСНОВНЫЕ СВЕДЕНИЯ О ЛЕДНИКАХ

| № ледника по схеме | Название | Название реки, вытекающей из ледника | Морфологи-ческий тип | Общая экспо-зиция | Наиболь-шая длина, км | Площадь, км$^2$ | Высота низшей точки конца ледника | Высота высшей точки ледника | Координаты центра (WGS 84) | |
|---|---|---|---|---|---|---|---|---|---|---|
| | | | | | | | | | долгота | широта |
| 449 | № 449 | пр. руч. Майтор | кар. | СВ | 0.7 | 0.2 | 4130 | 4460 | 77,951059 | 41,82895 |
| 450 | Двугорбый | пр. руч. Майтор | дол. | СВ | 1.9 | 1.3 | 4000 | 4520 | 77,955685 | 41,822817 |
| 451 | № 451 | пр. руч. Майтор | кар. | С | 0.5 | 0.2 | 3940 | 4270 | 77,966295 | 41,827361 |
| 452 | № 452 | пр. р. Тарагай | пл. верш. | В | 2.5 | 2.0 | 4060 | 4400 | 77,974354 | 41,820078 |
| 453 | № 453 | пр. р. Тарагай | пл. верш. | ЮВ | 0.7 | 0.5 | 4370 | 4520 | 77,957471 | 41,814073 |
| 454 | № 454 | пр. руч. Джетимбель | кар.-вис. | З | 0.5 | 0.2 | 4200 | 4490 | 77,941687 | 41,818305 |
| 455 | № 455 | пр. руч. Джетимбель | пл. верш. | ЮЗ | 0.5 | 0.1 | 4230 | 4510 | 77,927479 | 41,826455 |
| 456 | № 456 | пр. руч. Джетимбель | дол. | СВ, В | 1.6 | 0.7 | 3970 | 4520 | 77,919717 | 41,810556 |
| 457 | № 457 | руч. Джетимбель | кар. | СВ | 1.1 | 0.4 | 4010 | 4370 | 77,885897 | 41,792215 |
| 458 | № 458 | пр. руч. Джетимбель | кар.-вис. | С | 0.5 | 0.1 | 4010 | 4230 | 77,895878 | 41,784502 |
| 461 | № 461 | пр. руч. Суек | дол. | С | 1.2 | 0.4 | 3990 | 4350 | 77,843744 | 41,779569 |
| 462 | № 462 | руч. Суек | кар. | СЗ, ЮЗ | 1.5 | 1.0 | 4040 | 4500 | 77,857031 | 41,78828 |
| 13 ледников | | | | | | 11.3 | | | | |
| Кроме того, в бассейнах правых притоков р. Тарагай до устья р. Экургэн имеется 8 ледников размерами менее 0.1 км$^2$ каждый, общей площадью 0.4 км$^2$. | | | | | | | | | | |
| Итого 21 ледник | | | | | | 11.7 | | | | |
| По каталогу ледников СССР (Том 14, Выпуск 1, Часть 5) в данном бассейне имелось 17 ледников, общей площадью 14.8 км$^2$, в том числе: 16 ледников размерами более 0.1 км$^2$ каждый, общей площадью 14.7 км$^2$ и 1 ледник размером менее 0.1 км$^2$. | | | | | | | | | | |
| | | | | | | | | | | |
| Бассейн р. Экургэн (реки Тарагай, Нарын, Сырдарья) - Южный склон хр. Джетимбель | | | | | | | | | | |
| 463 | Сарытор I | руч. Сарытор | вис. дол. | В | 1.7 | 0.7 | 4030 | 4490 | 77,690766 | 41,765509 |
| 464 | Сарытор VI | пр. руч. Сарытор | дол. | СВ | 1.6 | 0.8 | 4050 | 4560 | 77,683032 | 41,754687 |
| 465 | Сарытор V | пр. руч. Сарытор | кар. | СВ | 0.6 | 0.2 | 4080 | 4340 | 77,687585 | 41,749126 |
| 466 | Сарытор IV | пр. руч. Сарытор | кар. | СВ | 0.7 | 0.4 | 4060 | 4410 | 77,695738 | 41,742235 |

## ОСНОВНЫЕ СВЕДЕНИЯ О ЛЕДНИКАХ

| № ледника по схеме | Название | Название реки, вытекающей из ледника | Морфологический тип | Общая экспозиция | Наибольшая длина, км | Площадь, км$^2$ | Высота низшей точки конца ледника | Высота высшей точки ледника | Координаты центра (WGS 84) | |
|---|---|---|---|---|---|---|---|---|---|---|
| | | | | | | | | | долгота | широта |
| 467 | № 467 | пр. р. Сарытор | кар. | С | 0.6 | 0.3 | 4070 | 4380 | 77,673948 | 41,729813 |
| 468 | Ичкесарытор IV | пр. р. Сарытор | вис. дол. | С | 1.3 | 0.8 | 4020 | 4470 | 77,662371 | 41,749326 |
| 469 | Ичкесарытор V | пр. р. Сарытор | кар. | С | 1.3 | 0.5 | 4130 | 4550 | 77,670888 | 41,754053 |
| 470 | Ичкесарытор VI | пр. р. Сарытор | кар.-дол. | З | 1.2 | 0.5 | 4130 | 4440 | 77,674212 | 41,762803 |
| 471 | Ичкесарытор III | Сарытор | кар. | ЮЗ | 1.5 | 0.6 | 4150 | 4400 | 77,628139 | 41,766142 |
| 472 | Ичкесарытор II | пр. р. Сарытор | котл. | СВ | 2.3 | 2.2 | 3930 | 4450 | 77,605808 | 41,741453 |
| 473 | Ичкесарытор I | пр. р. Сарытор | кар.-дол. | СВ | 1.2 | 0.5 | 4100 | 4530 | 77,595775 | 41,728919 |
| 474-1 | № 474-1 | пр. р. Сарытор | | С | 0.5 | 0.1 | 4030 | 4240 | 77,60543 | 41,722423 |
| 474 | № 474 | пр. р. Сарытор | кар.-вис. | С | 0.8 | 0.6 | 3950 | 4460 | 77,619561 | 41,720674 |
| 475 | № 475 | пр. р. Сарытор | кар.-вис. | С | 0.6 | 0.2 | 3980 | 4340 | 77,629444 | 41,720042 |
| 14 ледников | | | | | | 8.4 | | | | |
| Кроме того, в бассейне р. Экургэн имеется 5 ледников размерами менее 0.1 км$^2$ каждый, общей площадью 0.2 км$^2$. | | | | | | | | | | |
| Итого 19 ледников | | | | | | 8.6 | | | | |
| По каталогу ледников СССР (Том 14, Выпуск 1, Часть 5) в данном бассейне имелось 15 ледников, общей площадью 10.3 км$^2$, в том числе: 14 ледников размерами более 0.1 км$^2$ каждый, общей площадью 10.3 км$^2$ и 1 ледник размером менее 0.1 км$^2$. | | | | | | | | | | |
| | | | | | | | | | | |
| Бассейн р. Джаманечки (реки Тарагай, Нарын, Сырдарья) - Южный склон хр. Джетимбель и северо-восточный склон хр. Джетим | | | | | | | | | | |
| 477 | № 477 | пр. р. Джаманечки | кар.-дол. | СВ | 1.2 | 0.6 | 4110 | 4450 | 77,595603 | 41,713917 |
| 478 | № 478 | пр. р. Джаманечки | кар. | СЗ | 0.8 | 0.2 | 4100 | 4550 | 77,589656 | 41,726549 |
| 479 | № 479 | пр. р. Джаманечки | пл. верш. | В | 1.7 | 1.3 | 4010 | 4390 | 77,512717 | 41,714959 |

## ОСНОВНЫЕ СВЕДЕНИЯ О ЛЕДНИКАХ

| № ледника по схеме | Название | Название реки, вытекающей из ледника | Морфологи-ческий тип | Общая экспо-зиция | Наиболь-шая длина, км | Площадь, км$^2$ | Высота низшей точки конца ледника | Высота высшей точки ледника | Координаты центра (WGS 84) | |
|---|---|---|---|---|---|---|---|---|---|---|
| | | | | | | | | | долгота | широта |
| 481 | № 481 | пр. р. Джаманечки | кар. | В | 0.8 | 0.2 | 4140 | 4310 | 77,48123 | 41,719422 |
| 482 | № 482 | пр. р. Джаманечки | вис. | СВ | 0.9 | 0.3 | 4080 | 4390 | 77,476914 | 41,712544 |
| 483-1 | № 483-1 | пр. р. Джаманечки | | СВ | 0.6 | 0.1 | 3950 | 4290 | 77,511938 | 41,681407 |
| 483 | Джаманечки | пр. р. Джаманечки | кар.-дол. | СВ | 1.3 | 0.6 | 4000 | 4440 | 77,511271 | 41,672548 |
| 484 | № 484 | пр. р. Джаманечки | кар.-вис. | СВ | 1.2 | 0.5 | 3930 | 4430 | 77,517036 | 41,668635 |
| 484-1 | № 484-1 | пр. р. Джаманечки | | СВ | 0.7 | 0.1 | 4030 | 4410 | 77,520907 | 41,66555 |
| 485 | № 485 | пр. р. Джаманечки | кар.-дол. | СВ | 0.9 | 0.3 | 3950 | 4290 | 77,524945 | 41,657406 |
| 486 | № 486 | пр. р. Джаманечки | дол. | С | 3.3 | 3.1 | 3830 | 4480 | 77,536051 | 41,646076 |
| 487 | № 487 | пр. р. Джаманечки | вис. дол. | С | 1.7 | 0.7 | 3980 | 4390 | 77,549555 | 41,651348 |
| 488 | № 488 | пр. р. Джаманечки | кар. | С | 0.9 | 0.4 | 4000 | 4380 | 77,556885 | 41,669385 |
| 490 | № 490 | руч. Шоргосу | кар.-дол. | СВ | 1.0 | 0.8 | 3950 | 4430 | 77,562194 | 41,641864 |
| 14 ледников | | | | | | 9.2 | | | | |
| Кроме того, в бассейне р. Джаманечки имеется 13 ледников размерами менее 0.1 км$^2$ каждый, общей площадью 0.6 км$^2$. | | | | | | | | | | |
| Итого 27 ледников | | | | | | 9.8 | | | | |
| По каталогу ледников СССР (Том 14, Выпуск 1, Часть 5) в данном бассейне имелось 17 ледников, общей площадью 13.1 км$^2$, в том числе: 15 ледников размерами более 0.1 км$^2$ каждый, общей площадью 13.0 км$^2$ и 2 ледника размерами менее 0.1 км$^2$ каждый, общей площадью 0.1 км$^2$. | | | | | | | | | | |
| Всего по бассейну р. Тарагай имеется 194 ледника общей площадью 213.4 км$^2$, в том числе: 133 ледника размерами более 0.1 км$^2$ каждый, общей площадью 210.7 км$^2$ и 61 ледник размерами менее 0.1 км$^2$ каждый, общей площадью 2.7 км$^2$.<br>По каталогу ледников СССР (Том 14, Выпуск 1, Часть 5) по бассейну р. Тарагай имелось 168 ледников, общей площадью 270.6 км$^2$, в том числе: 151 ледник размерами более 0.1 км$^2$ каждый, общей площадью 269.8 км$^2$ и 17 ледников размерами менее 0.1 км$^2$ каждый, общей площадью 0.8 км$^2$. | | | | | | | | | | |
| | | | | | | | | | | |
| Бассейн руч. Айгырбулак (реки Нарын, Сырдарья) - Южный склон хр. Джетим | | | | | | | | | | |
| 493 | № 493 | руч. Айгырбулак | кар.-дол. | СВ | 0.9 | 0.3 | 4110 | 4510 | 77,540508 | 41,627192 |
| 1 ледник | | | | | | 0.3 | | | | |

## ОСНОВНЫЕ СВЕДЕНИЯ О ЛЕДНИКАХ

| № ледника по схеме | Название | Название реки, вытекающей из ледника | Морфологи-ческий тип | Общая экспо-зиция | Наиболь-шая длина, км | Площадь, км$^2$ | Высота низшей точки конца ледника | Высота высшей точки ледника | Координаты центра (WGS 84) | |
|---|---|---|---|---|---|---|---|---|---|---|
| | | | | | | | | | долгота | широта |
| Кроме того, в бассейне руч. Айгырбулак имеется 2 ледника размерами менее 0.1 км$^2$ каждый, общей площадью 0.1 км$^2$. | | | | | | | | | | |
| Итого 3 ледника | | | | | | 0.4 | | | | |
| По каталогу ледников СССР (Том 14, Выпуск 1, Часть 5) в данном бассейне имелось 4 ледника, общей площадью 0.6 км$^2$, в том числе: 2 ледника размерами более 0.1 км$^2$ каждый, общей площадью 0.6 км$^2$ и 2 ледника размерами менее 0.1 км$^2$ каждый, общей площадью менее 0.1 км$^2$. | | | | | | | | | | |
| | | | | | | | | | | |
| Бассейн р. Узунтурук (реки Нарын, Сырдарья) - Южный склон хр. Джетим | | | | | | | | | | |
| 494 | № 494 | Узунтурук | дол. | СВ | 0.8 | 0.1 | 4040 | 4390 | 77,492696 | 41,635148 |
| 495 | № 495 | пр. р. Узунтурук | дол. | СВ | 0.9 | 0.2 | 4190 | 4490 | 77,488154 | 41,628406 |
| 498 | № 498 | пр. р. Узунтурук | дол. | ЮВ | 1.3 | 0.5 | 4130 | 4590 | 77,464134 | 41,615686 |
| 3 ледника | | | | | | 0.8 | | | | |
| Кроме того, в бассейне р. Узунтурук имеется 2 ледника размерами менее 0.1 км$^2$ каждый, общей площадью 0.1 км$^2$. | | | | | | | | | | |
| Итого 5 ледников | | | | | | 0.9 | | | | |
| По каталогу ледников СССР (Том 14, Выпуск 1, Часть 5) в данном бассейне имелось 5 ледников, общей площадью 2.9 км$^2$. | | | | | | | | | | |
| | | | | | | | | | | |
| Бассейн руч. Карачункур (реки Нарын, Сырдарья) - Южный склон хр. Джетим | | | | | | | | | | |
| 499 | № 499 | руч. Карачункур | дол. | ЮВ | 1.6 | 0.6 | 4100 | 4830 | 77,443235 | 41,612308 |
| 500 | № 500 | пр. руч. Карачункур | вис. | ЮВ | 0.7 | 0.1 | 4370 | 4880 | 77,435429 | 41,609794 |
| 2 ледника | | | | | | 0.7 | | | | |
| По каталогу ледников СССР (Том 14, Выпуск 1, Часть 5) в данном бассейне имелось 3 ледника, общей площадью 1.3 км$^2$. | | | | | | | | | | |
| | | | | | | | | | | |
| Бассейн руч. Чон-Корумды (реки Нарын, Сырдарья) - Южный склон хр. Джетим | | | | | | | | | | |
| 503 | № 503 | | присклон. | ЮВ | 0.5 | 0.1 | 4280 | 4440 | 77,411175 | 41,605144 |
| 504 | № 504 | руч. Чон-Корумды | дол. | ЮВ | 2.2 | 1.2 | 4090 | 4870 | 77,408578 | 41,601762 |

## ОСНОВНЫЕ СВЕДЕНИЯ О ЛЕДНИКАХ

| № ледника по схеме | Название | Название реки, вытекающей из ледника | Морфологи-ческий тип | Общая экспо-зиция | Наиболь-шая длина, км | Площадь, км$^2$ | Высота низшей точки конца ледника | Высота высшей точки ледника | Координаты центра (WGS 84) | |
|---|---|---|---|---|---|---|---|---|---|---|
| | | | | | | | | | долгота | широта |
| 505 | № 505 | пр. руч. Чон-Корумды | дол. | З | 1.7 | 0.6 | 4310 | 4880 | 77,38747 | 41,600801 |
| 506 | № 506 | пр. руч. Чон-Корумды | кар. | СВ | 0.9 | 0.4 | 4260 | 4540 | 77,363396 | 41,594776 |
| 508 | № 508 | пр. руч. Чон-Корумды | вис. кар. | В | 0.9 | 0.2 | 4190 | 4540 | 77,3493 | 41,587874 |
| 509 | № 509 | пр. руч. Чон-Корумды | дол. | ЮВ | 1.2 | 0.6 | 4170 | 4590 | 77,338171 | 41,580888 |
| 511 | № 511 | пр. руч. Чон-Корумды | кар. | СВ | 0.7 | 0.2 | 4040 | 4270 | 77,350702 | 41,571724 |
| 7 ледников | | | | | | 3.3 | | | | |
| Кроме того, в бассейне руч. Чон-Корумды имеется 6 ледников размерами менее 0.1 км$^2$ каждый, общей площадью 0.3 км$^2$. | | | | | | | | | | |
| Итого 13 ледников | | | | | | 3.6 | | | | |
| По каталогу ледников СССР (Том 14, Выпуск 1, Часть 5) в данном бассейне имелось 13 ледников, общей площадью 5.8 км$^2$. | | | | | | | | | | |
| | | | | | | | | | | |
| Бассейн руч. Кичи-Корумды (реки Нарын, Сырдарья) - Южный склон хр. Джетим | | | | | | | | | | |
| 515 | № 515 | руч. Кичи-Корумды | дол. | ЮВ | 1.1 | 0.5 | 4230 | 4580 | 77,328969 | 41,579085 |
| 517 | № 517 | пр. руч. Кичи-Корумды | вис. | СВ | 0.4 | 0.2 | 4320 | 4490 | 77,31942 | 41,57365 |
| 2 ледника | | | | | | 0.7 | | | | |
| Кроме того, в бассейне руч. Кичи-Корумды имеется 2 ледника размерами менее 0.1 км$^2$ каждый, общей площадью 0.1 км$^2$. | | | | | | | | | | |
| Итого 4 ледника | | | | | | 0.8 | | | | |
| По каталогу ледников СССР (Том 14, Выпуск 1, Часть 5) в данном бассейне имелось 8 ледников, общей площадью 1.4 км$^2$, в том числе: 5 ледников размерами более 0.1 км$^2$ каждый, общей площадью 1.3 км$^2$ и 3 ледника размерами менее 0.1 км$^2$ каждый, общей площадью менее 0.1 км$^2$. | | | | | | | | | | |
| | | | | | | | | | | |
| Бассейн безымянного притока р. Нарына (реки Нарын, Сырдарья) - Южный склон хр. Джетим | | | | | | | | | | |
| 520 | Надежды | пр. р. Нарына | дол. | В, ЮЗ | 2.8 | 2.5 | 3990 | 4650 | 77,298449 | 41,577474 |
| 521 | № 521 | пр. р. Нарына | вис. кар. | Ю | 0.6 | 0.1 | 4190 | 4380 | 77,281102 | 41,571062 |
| 522 | № 522 | пр. р. Нарына | вис. дол. | В, Ю | 1.2 | 0.4 | 4100 | 4400 | 77,270325 | 41,565553 |

## ОСНОВНЫЕ СВЕДЕНИЯ О ЛЕДНИКАХ

| № ледника по схеме | Название | Название реки, вытекающей из ледника | Морфологи-ческий тип | Общая экспо-зиция | Наиболь-шая длина, км | Площадь, км$^2$ | Высота низшей точки конца ледника | Высота высшей точки ледника | Координаты центра (WGS 84) | |
|---|---|---|---|---|---|---|---|---|---|---|
| | | | | | | | | | долгота | широта |
| **3 ледника** | | | | | | **3.0** | | | | |
| **Кроме того, в бассейне безымянного притока р. Нарына имеется 2 ледника размерами менее 0.1 км$^2$ каждый, общей площадью 0.1 км$^2$.** | | | | | | | | | | |
| **Итого 5 ледников** | | | | | | **3.1** | | | | |
| **По каталогу ледников СССР (Том 14, Выпуск 1, Часть 5) в данном бассейне имелось 4 ледника, общей площадью 3.9 км$^2$, в том числе: 3 ледника размерами более 0.1 км$^2$ каждый, общей площадью 3.9 км$^2$ и 1 ледник размером менее 0.1 км$^2$.** | | | | | | | | | | |
| | | | | | | | | | | |
| **Бассейн руч. Сарыбельнын-Чонторы (реки Нарын, Сырдарья) - Южный склон хр. Джетим** | | | | | | | | | | |
| **523** | **№ 523** | **пр. руч. Сарыбельнын-Чонторы** | **кар.** | **Ю** | **1.0** | **0.2** | **4200** | **4670** | **77,254857** | **41,566406** |
| **524** | **№ 524** | **руч. Сарыбельнын-Чонторы** | **кар.** | **ЮВ** | **0.8** | **0.3** | **4240** | **4540** | **77,23924** | **41,566712** |
| **525** | **№ 525** | **пр. руч. Сарыбельнын-Чонторы** | **кар.-дол.** | **СВ, В** | **1.3** | **0.6** | **4100** | **4510** | **77,222478** | **41,556983** |
| **526** | **№ 526** | **пр. руч. Сарыбельнын-Чонторы** | **кар.-вис.** | **В** | **0.6** | **0.1** | **4150** | **4350** | **77,220206** | **41,544129** |
| **4 ледника** | | | | | | **1.2** | | | | |
| **Кроме того, в бассейне руч. Сарыбельнын-Чонторы имеется 1 ледник размером менее 0.1 км$^2$.** | | | | | | | | | | |
| **Итого 5 ледников** | | | | | | **1.3** | | | | |
| **По каталогу ледников СССР (Том 14, Выпуск 1, Часть 5) в данном бассейне имелось 5 ледников, общей площадью 1.9 км$^2$, в том числе: 4 ледника размерами более 0.1 км$^2$ каждый, общей площадью 1.8 км$^2$ и 1 ледник размером менее 0.1 км$^2$.** | | | | | | | | | | |
| | | | | | | | | | | |
| **Бассейн р. Курменты (реки Нарын, Сырдарья) - Южный склон хр. Джетим** | | | | | | | | | | |
| **529** | **№ 529** | **пр. руч. Туюайрек** | **кар.-вис.** | **СЗ** | **0.5** | **0.2** | **4130** | **4290** | **77,162262** | **41,535096** |
| **531** | **№ 531** | **пр. руч. Туюайрек** | **кар.** | **С** | **0.6** | **0.7** | **3970** | **4370** | **77,184406** | **41,541323** |
| **532** | **№ 532** | **пр. руч. Туюайрек** | **кар.** | **СЗ** | **1.3** | **0.7** | **4010** | **4380** | **77,206407** | **41,546297** |
| **533** | **№ 533** | **пр. руч. Туюайрек** | **вис.** | **З** | **0.5** | **0.1** | **4220** | **4420** | **77,214849** | **41,555329** |

## ОСНОВНЫЕ СВЕДЕНИЯ О ЛЕДНИКАХ

| № ледника по схеме | Название | Название реки, вытекающей из ледника | Морфологи-ческий тип | Общая экспо-зиция | Наиболь-шая длина, км | Площадь, км$^2$ | Высота низшей точки конца ледника | Высота высшей точки ледника | Координаты центра (WGS 84) | |
|---|---|---|---|---|---|---|---|---|---|---|
| | | | | | | | | | долгота | широта |
| 534 | № 534 | пр. руч. Туюайрек | кар.-дол. | Ю | 0.6 | 0.1 | 4300 | 4590 | 77,21131 | 41,560666 |
| 535 | № 535 | | кар.-вис. | З | 0.6 | 0.1 | 4270 | 4600 | 77,206351 | 41,562403 |
| 536 | № 536 | руч. Туюайрек | дол. | ЮВ, В | 1.7 | 0.9 | 4130 | 4620 | 77,195373 | 41,564646 |
| 537 | № 537 | пр. руч. Туюайрек | кар. | Ю | 0.7 | 0.2 | 4140 | 4300 | 77,178937 | 41,565006 |
| 538 | № 538 | пр. руч. Туюайрек | кар.-дол. | ЮВ | 1.1 | 0.5 | 4040 | 4440 | 77,152452 | 41,564817 |
| 539 | № 539 | пр. руч. Туюайрек | кар. | СЗ | 0.6 | 0.2 | 3990 | 4240 | 77,131849 | 41,557941 |
| 540 | № 540 | пр. руч. Туюайрек | дол. | СЗ, ЮЗ | 1.3 | 0.5 | 4090 | 4530 | 77,137714 | 41,566817 |
| 541 | № 541 | пр. руч. Туюайрек | дол. | З, ЮЗ | 1.8 | 0.6 | 3990 | 4440 | 77,131968 | 41,570216 |
| 543 | № 543 | Курменты | кар.-дол. | Ю, В | 0.8 | 0.3 | 4030 | 4350 | 77,044086 | 41,556917 |
| 544 | № 544 | пр. р. Курменты | вис. кар. | СВ | 0.7 | 0.2 | 3940 | 4180 | 77,051505 | 41,548913 |
| 547 | № 547 | пр. р. Курменты | кар. | С | 0.3 | 0.1 | 3950 | 4150 | 77,072277 | 41,524205 |
| 15 ледников | | | | | | 5.4 | | | | |
| Кроме того, в бассейне р. Курменты имеется 14 ледников размерами менее 0.1 км$^2$ каждый, общей площадью 0.7 км$^2$. | | | | | | | | | | |
| Итого 29 ледников | | | | | | 6.1 | | | | |
| По каталогу ледников СССР (Том 14, Выпуск 1, Часть 5) в данном бассейне имелось 28 ледников, общей площадью 8.3 км$^2$, в том числе: 21 ледник размерами более 0.1 км$^2$ каждый, общей площадью 8.0 км$^2$ и 7 ледников размерами менее 0.1 км$^2$ каждый, общей площадью 0.3 км$^2$. | | | | | | | | | | |
| | | | | | | | | | | |
| Бассейн руч. Телек (реки Нарын, Сырдарья) - Южный склон хр. Джетим | | | | | | | | | | |
| 548 | № 548 | пр. руч. Телек | кар. | С | 0.8 | 0.2 | 3960 | 4240 | 77,055348 | 41,521985 |
| 549 | № 549 | пр. руч. Телек | вис. дол. | СЗ | 0.7 | 0.2 | 4000 | 4250 | 77,062194 | 41,528636 |
| 550 | № 550 | руч. Телек | вис. дол. | З, ЮЗ | 0.8 | 0.2 | 4140 | 4340 | 77,038676 | 41,553814 |
| 551 | № 551 | пр. руч. Телек | вис. дол. | З | 1.2 | 0.3 | 3930 | 4300 | 77,021239 | 41,552272 |
| 4 ледника | | | | | | 0.9 | | | | |

## ОСНОВНЫЕ СВЕДЕНИЯ О ЛЕДНИКАХ

| № ледника по схеме | Название | Название реки, вытекающей из ледника | Морфологи-ческий тип | Общая экспо-зиция | Наиболь-шая длина, км | Площадь, км$^2$ | Высота низшей точки конца ледника | Высота высшей точки ледника | Координаты центра (WGS 84) | |
|---|---|---|---|---|---|---|---|---|---|---|
| | | | | | | | | | долгота | широта |
| Кроме того, в бассейне руч. Телек имеется 3 ледника размерами менее 0.1 км$^2$ каждый, общей площадью 0.1 км$^2$. | | | | | | | | | | |
| Итого 7 ледников | | | | | | 1.0 | | | | |
| По каталогу ледников СССР (Том 14, Выпуск 1, Часть 5) в данном бассейне имелось 4 ледника, общей площадью 1.3 км$^2$. | | | | | | | | | | |
| | | | | | | | | | | |
| Бассейн руч. Телеке (реки Нарын, Сырдарья) - Южный склон хр. Джетим | | | | | | | | | | |
| 552 | № 552 | руч. Телеке | вис. дол. | СЗ | 0.8 | 0.2 | 3990 | 4200 | 76,975244 | 41,553338 |
| 1 ледник | | | | | | 0.2 | | | | |
| Кроме того, в бассейне руч. Телеке имеется 1 ледник размером менее 0.1 км$^2$. | | | | | | | | | | |
| Итого 2 ледника | | | | | | 0.3 | | | | |
| По каталогу ледников СССР (Том 14, Выпуск 1, Часть 5) в данном бассейне имелся 1 ледник площадью 0.2 км$^2$. | | | | | | | | | | |
| | | | | | | | | | | |
| Бассейн р. Чон-Молдобаши (реки Нарын, Сырдарья) - Южный склон хр. Джетим | | | | | | | | | | |
| 555 | № 555 | пр. р. Чон-Молдобаши | кар.-дол. | СЗ | 1.3 | 0.4 | 3900 | 4330 | 76,981245 | 41,560479 |
| 556 | № 556 | пр. р. Чон-Молдобаши | вис.-дол. | С, З | 1.1 | 0.4 | 3950 | 4320 | 76,984387 | 41,563569 |
| 557 | № 557 | Чон-Молдобаши | кар. | СЗ | 1.0 | 0.3 | 3970 | 4480 | 76,988125 | 41,571085 |
| 558 | № 558 | пр. р. Чон-Молдобаши | вис. | СВ | 0.8 | 0.3 | 3720 | 4060 | 76,889244 | 41,555568 |
| 559 | № 559 | пр. р. Чон-Молдобаши | кар. | С | 1.1 | 0.2 | 3650 | 4280 | 76,893739 | 41,551527 |
| 5 ледников | | | | | | 1.6 | | | | |
| Кроме того, в бассейне р. Чон-Молдобаши имеется 7 ледников размерами менее 0.1 км$^2$ каждый, общей площадью 0.3 км$^2$. | | | | | | | | | | |
| Итого 12 ледников | | | | | | 1.9 | | | | |
| По каталогу ледников СССР (Том 14, Выпуск 1, Часть 5) в данном бассейне имелось 8 ледников, общей площадью 2.1 км$^2$, в том числе: 7 ледников размерами более 0.1 км$^2$ каждый, общей площадью 2.1 км$^2$ и 1 ледник размером менее 0.1 км$^2$. | | | | | | | | | | |
| | | | | | | | | | | |

## ОСНОВНЫЕ СВЕДЕНИЯ О ЛЕДНИКАХ

| № ледника по схеме | Название | Название реки, вытекающей из ледника | Морфологи-ческий тип | Общая экспо-зиция | Наиболь-шая длина, км | Площадь, км$^2$ | Высота низшей точки конца ледника | Высота высшей точки ледника | Координаты центра (WGS 84) | |
|---|---|---|---|---|---|---|---|---|---|---|
| | | | | | | | | | долгота | широта |
| **Бассейн руч. Кичине-Молдобаши (реки Нарын, Сырдарья) - Южный склон хр. Джетим** | | | | | | | | | | |
| нет ледников | | | | | | 0.0 | | | | |
| Кроме того, в бассейне руч. Кичине-Молдобаши имеется 4 ледника размерами менее 0.1 км$^2$ каждый, общей площадью 0.1 км$^2$. | | | | | | | | | | |
| Итого 4 ледника | | | | | | 0.1 | | | | |
| По каталогу ледников СССР (Том 14, Выпуск 1, Часть 5) в данном бассейне имелся 1 ледник площадью 0.2 км$^2$. | | | | | | | | | | |
| **Бассейн руч. Айрансу (реки Нарын, Сырдарья) - Южный склон хр. Джетим** | | | | | | | | | | |
| 561 | № 561 | руч. Айрансу | кар. | С | 0.7 | 0.2 | 3830 | 4100 | 76,834806 | 41,549111 |
| 1 ледник | | | | | | 0.2 | | | | |
| Кроме того, в бассейне руч. Айрансу имеется 2 ледника размерами менее 0.1 км$^2$ каждый, общей площадью 0.1 км$^2$. | | | | | | | | | | |
| Итого 3 ледника | | | | | | 0.3 | | | | |
| По каталогу ледников СССР (Том 14, Выпуск 1, Часть 5) в данном бассейне имелся 1 ледник площадью 0.2 км$^2$. | | | | | | | | | | |
| **Бассейн р. Туюксу (реки Нарын, Сырдарья) - Южный склон хр. Джетим** | | | | | | | | | | |
| 562 | № 562 | Туюксу | кар.-дол. | СВ, В | 1.3 | 0.3 | 3750 | 4170 | 76,728558 | 41,578763 |
| 563 | № 563 | пр. р. Туюксу | кар. | С | 1.2 | 0.6 | 3660 | 4010 | 76,736068 | 41,573789 |
| 2 ледника | | | | | | 0.8 | | | | |
| Кроме того, в бассейне р. Туюксу имеется 2 ледника размерами менее 0.1 км$^2$ каждый, общей площадью 0.1 км$^2$. | | | | | | | | | | |
| Итого 4 ледника | | | | | | 0.9 | | | | |
| По каталогу ледников СССР (Том 14, Выпуск 1, Часть 5) в данном бассейне имелось 3 ледника, общей площадью 1.1 км$^2$, в том числе: 2 ледника размерами более 0.1 км$^2$ каждый, общей площадью 1.1 км$^2$ и 1 ледник размером менее 0.1 км$^2$. | | | | | | | | | | |
| Всего по бассейнам правых и левых притоков верховьев р. Нарына имеется 791 ледник общей площадью 511.4 км$^2$, в том числе: 480 ледников размерами более 0.1 км$^2$ каждый, общей площадью 498.0 км$^2$ и 281 ледник размерами менее 0.1 км$^2$ каждый, общей площадью 13.4 км$^2$.<br>По каталогу ледников СССР (Том 14, Выпуск 1, Часть 5) по бассейнам правых и левых притоков верховьев р. Нарына имелось 715 ледников, общей площадью 618.6 км$^2$, в том числе: 563 ледника размерами более 0.1 км$^2$ каждый, общей площадью 612.1 км$^2$ и 152 ледника размерами менее 0.1 км$^2$ каждый, общей площадью 6.5 км$^2$. | | | | | | | | | | |

# Часть 16. Бассейн р. Атбаши

## СХЕМЫ РАСПОЛОЖЕНИЯ ЛЕДНИКОВ

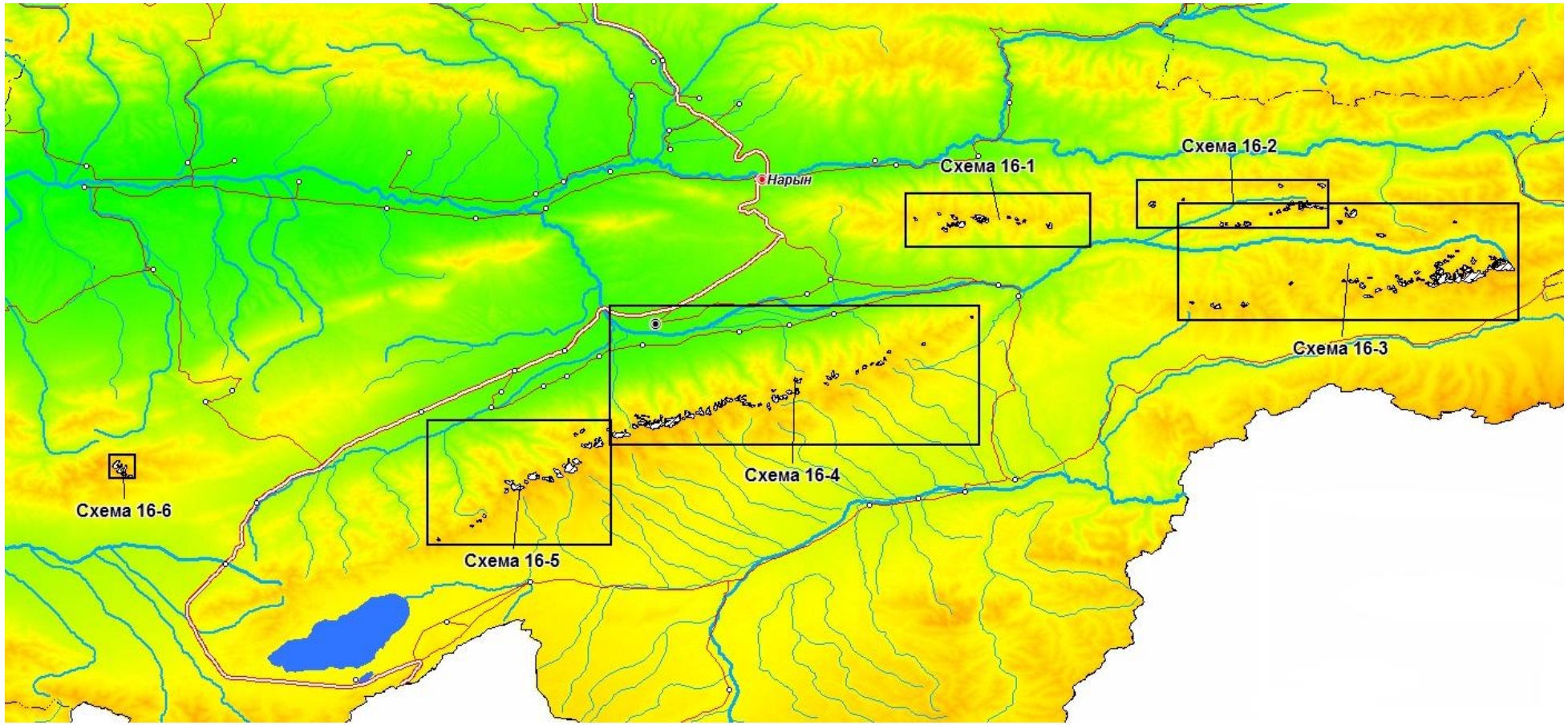


Схема 16. Схемы расположения ледниковых районов в бассейне р. Атбаши.

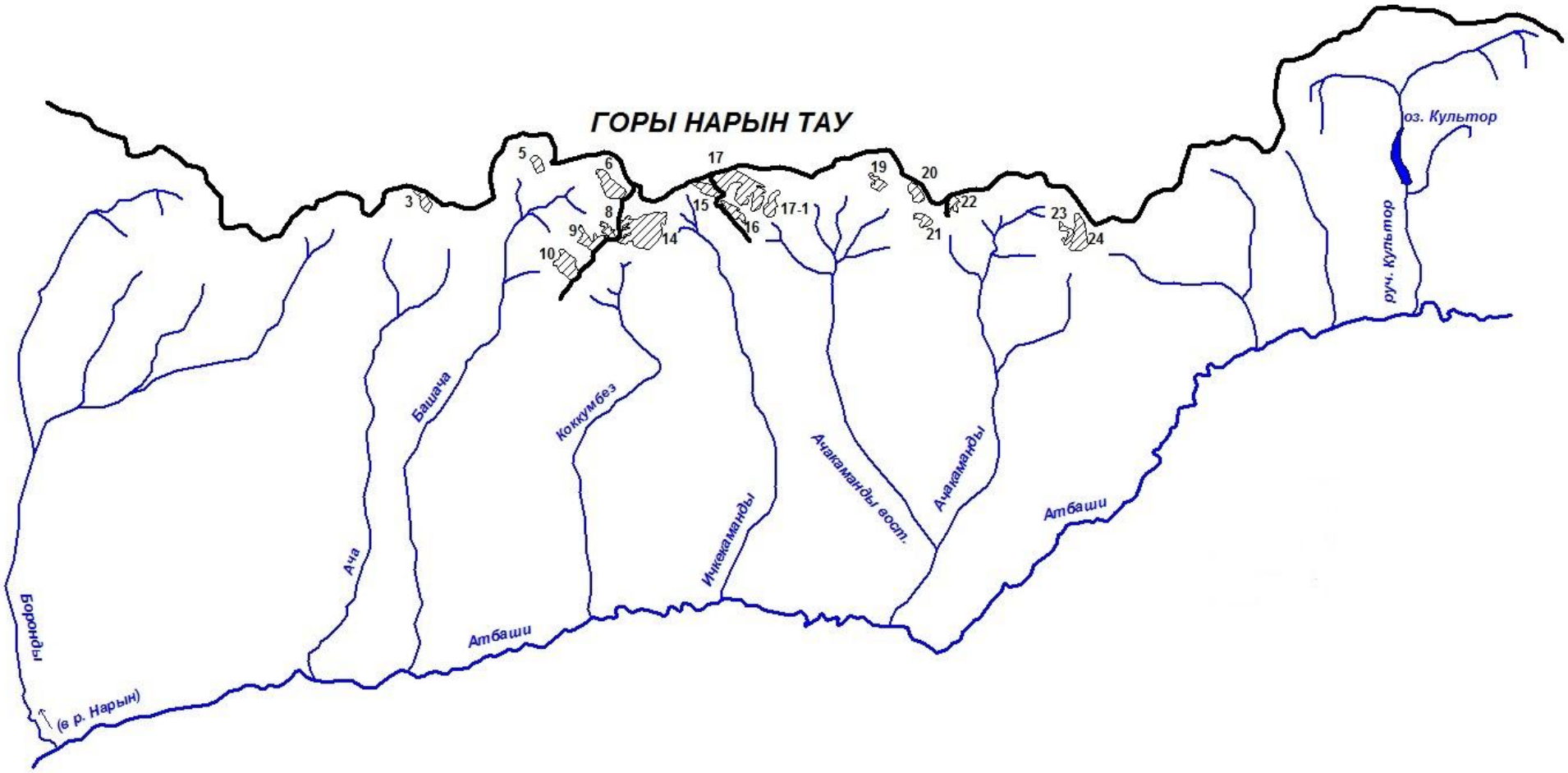


Схема 16-1. Схема расположения ледников в бассейнах правых притоков р. Атбаши ниже устья р. Улан.
Условные обозначения см. на схеме 1-1.

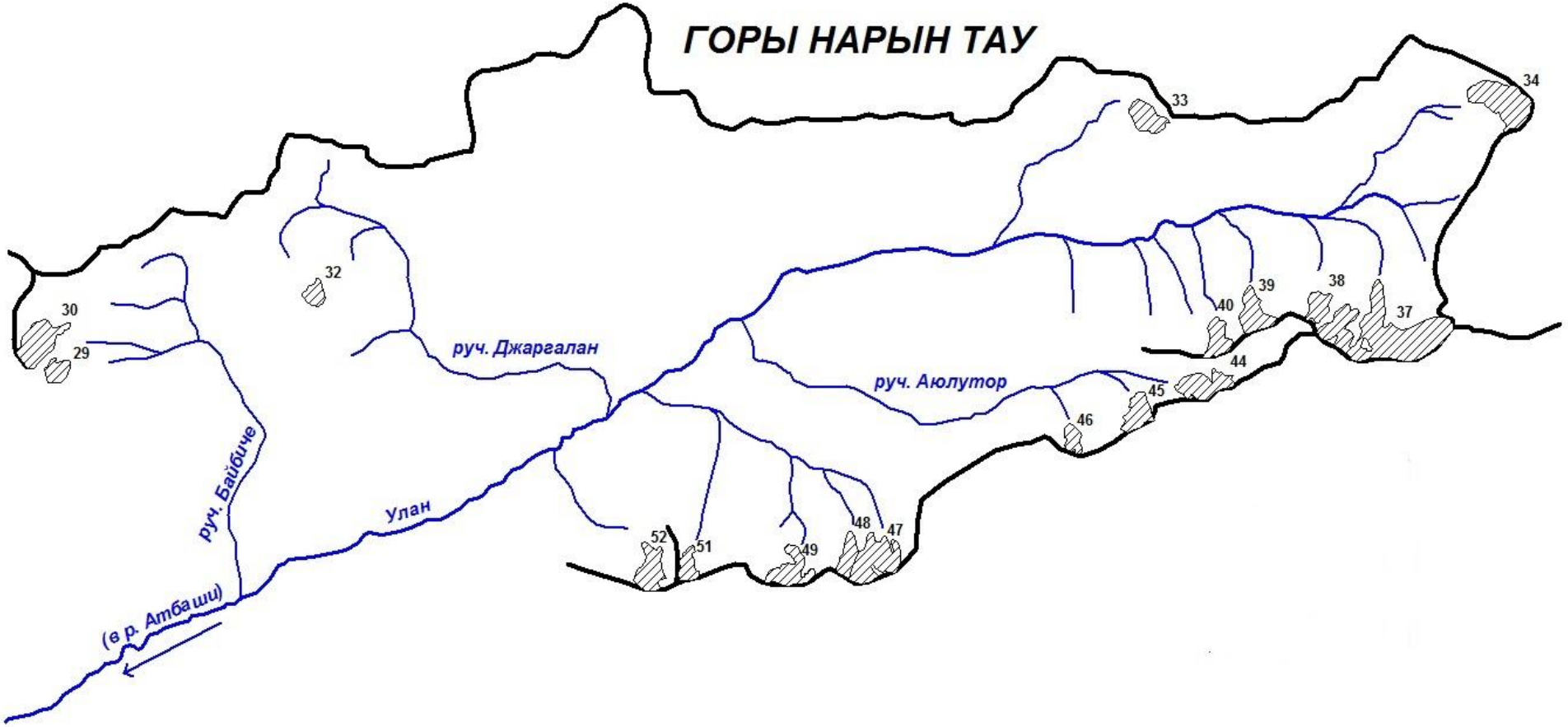


Схема 16-2. Схема расположения ледников в бассейне р. Улан.
Условные обозначения см. на схеме 1-1.

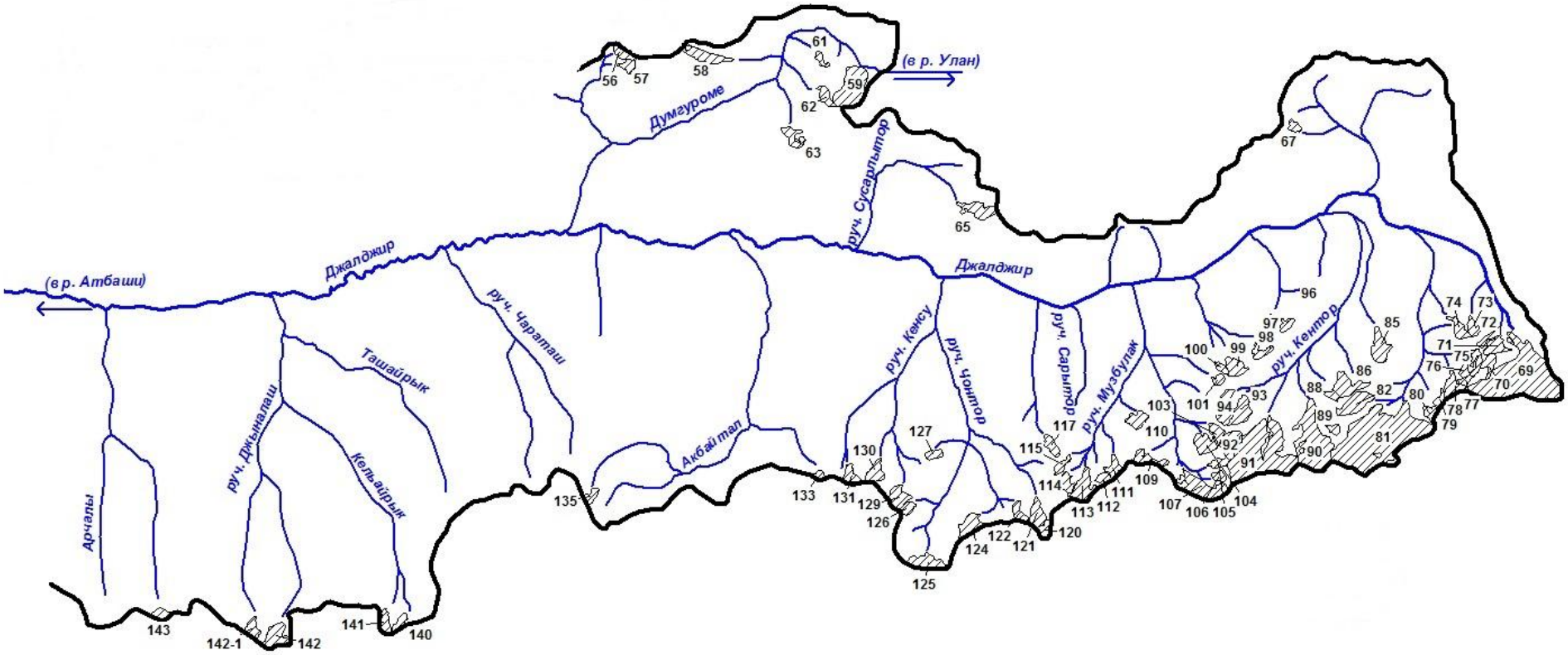


Схема 16-3. Схема расположения ледников в бассейне р. Джалджир.
Условные обозначения см. на схеме 1-1.

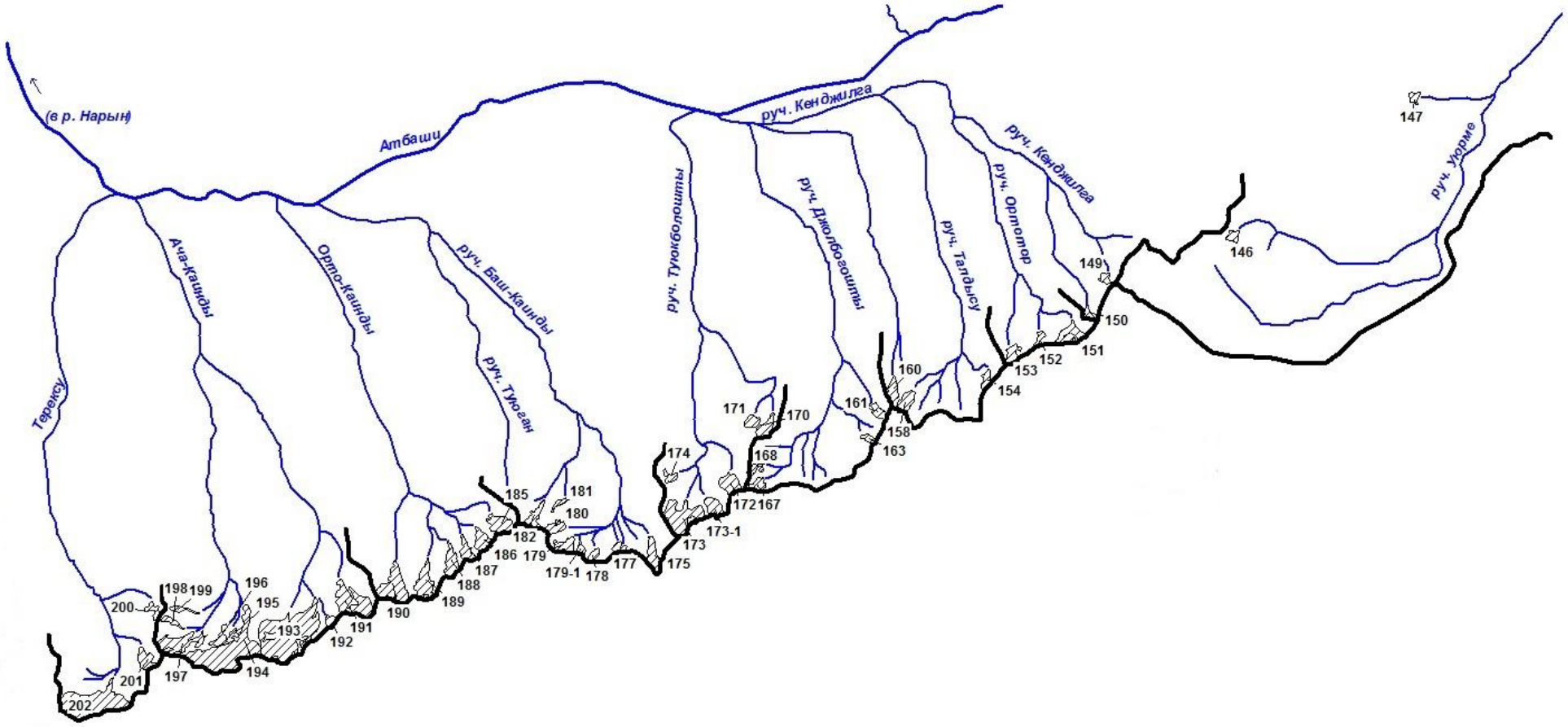


Схема 16-4. Схема расположения ледников в бассейнах левый притоков р. Атбаши ниже устья р. Джалджир.
Условные обозначения см. на схеме 1-1.

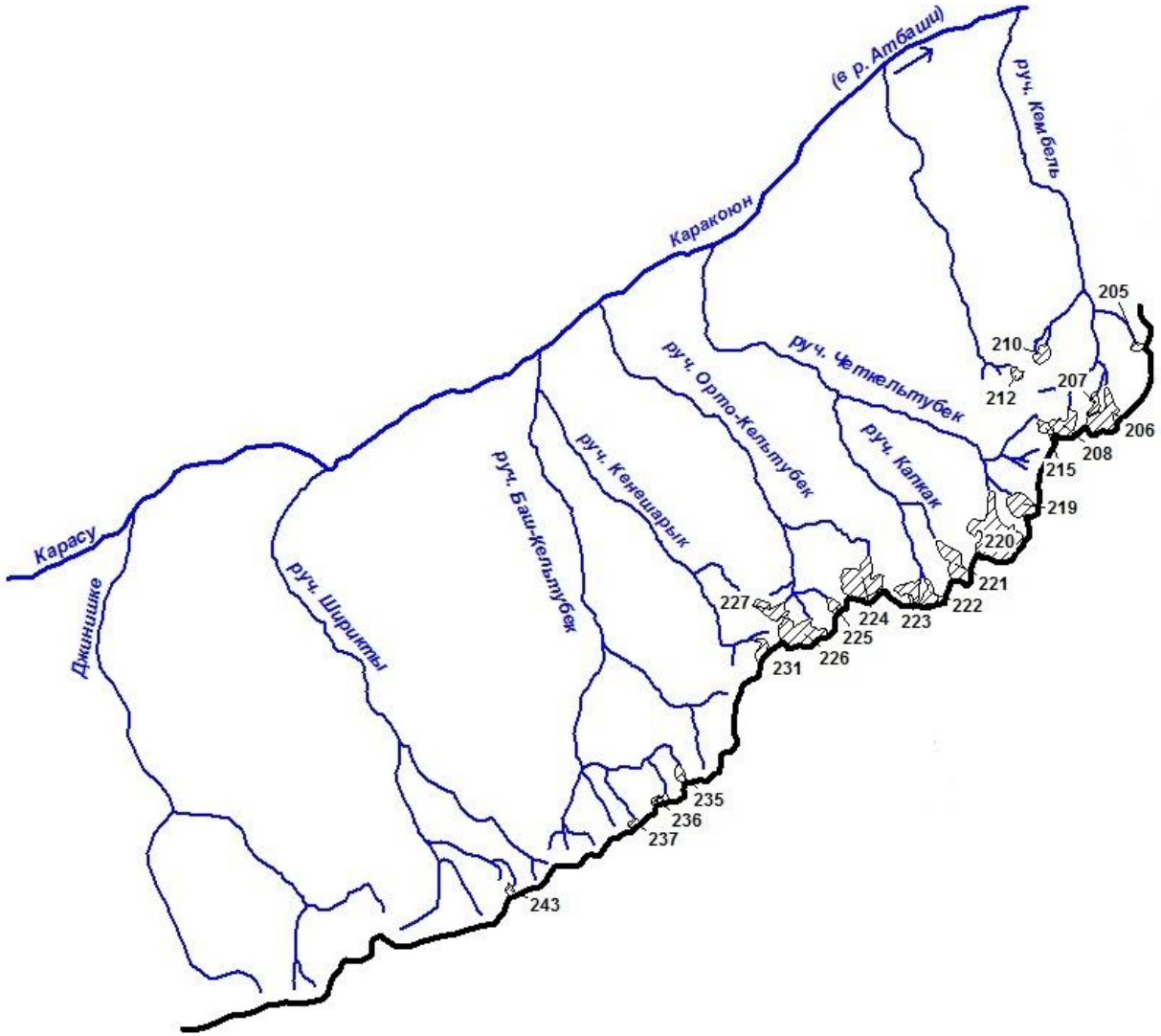


Схема 16-5. Схема расположения ледников в бассейне р. Каракоюн.
Условные обозначения см. на схеме 1-1.

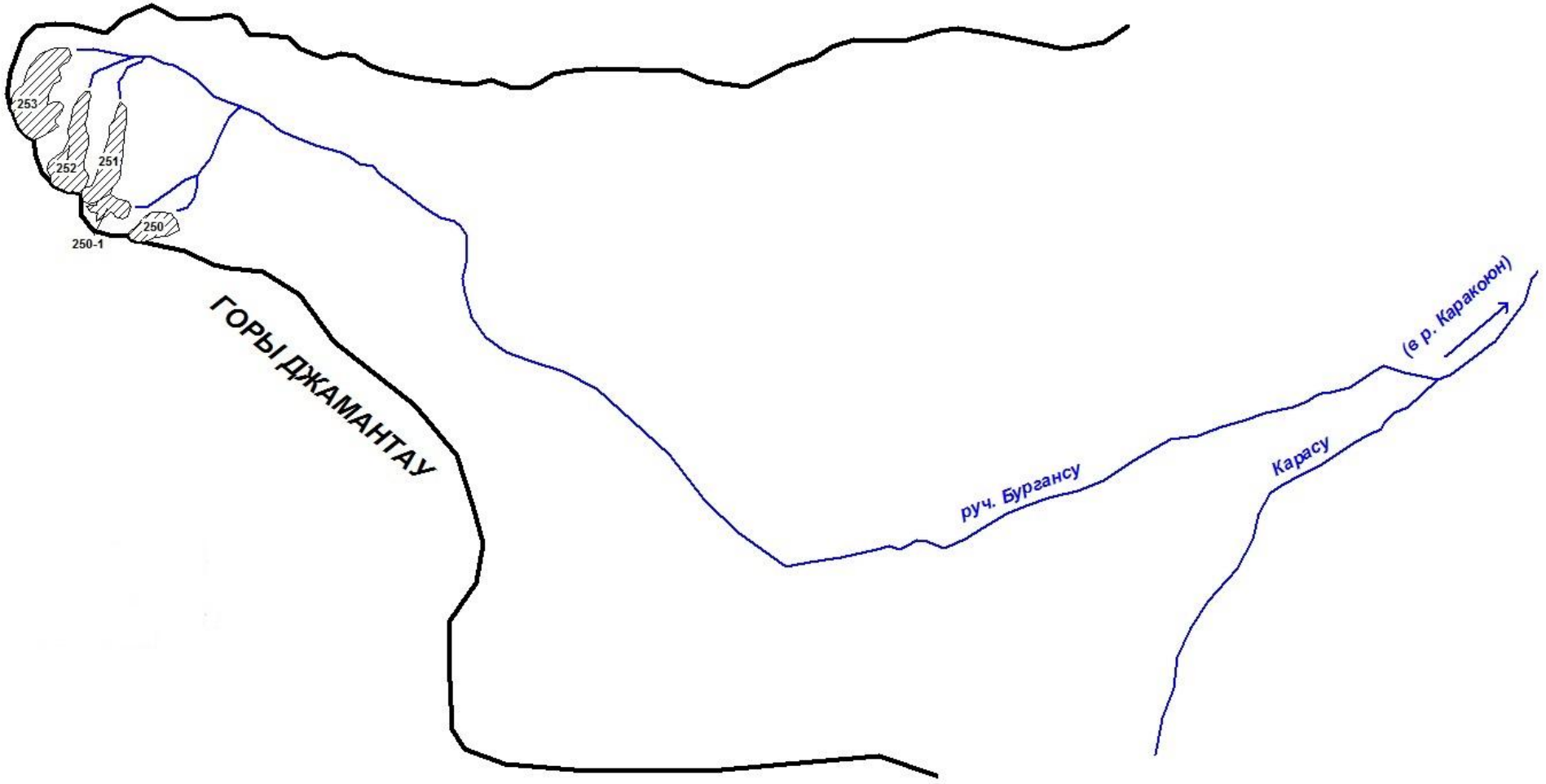


Схема 16-6. Схема расположения ледников в бассейне руч. Бургансу.
Условные обозначения см. на схеме 1-1.

# ОСНОВНЫЕ ТАБЛИЦЫ КАТАЛОГА ЛЕДНИКОВ

## ОСНОВНЫЕ СВЕДЕНИЯ О ЛЕДНИКАХ

| № ледника по схеме | Название | Название реки, вытекающей из ледника | Морфологи-ческий тип | Общая экспо-зиция | Наиболь-шая длина, км | Площадь, км$^2$ | Высота низшей точки конца ледника | Высота высшей точки ледника | Координаты центра (WGS 84) | |
|---|---|---|---|---|---|---|---|---|---|---|
| | | | | | | | | | долгота | широта |
| **БАССЕЙН Р. АТБАШИ** | | | | | | | | | | |
| **Бассейн р. Боронды (реки Атбаши, Нарын, Сырдарья, Аральское море) - Южный склон гор Нарынтау** | | | | | | | | | | |
| **нет ледников** | | | | | | **0.0** | | | | |
| **Кроме того, в бассейне р. Боронды имеется 3 ледника размерами менее 0.1 км$^2$ каждый, общей площадью 0.3 км$^2$.** | | | | | | | | | | |
| **Итого 3 ледника** | | | | | | **0.3** | | | | |
| **По каталогу ледников СССР (Том 14, Выпуск 1, Часть 6) в данном бассейне имелось 3 ледника, общей площадью 0.3 км$^2$, в том числе: 2 ледника размерами более 0.1 км$^2$ каждый, общей площадью 0.2 км$^2$ и 1 ледник размером менее 0.1 км$^2$.** | | | | | | | | | | |
| | | | | | | | | | | |
| **Бассейн р. Ача (реки Атбаши, Нарын, Сырдарья, Аральское море) - Южный склон гор Нарынтау** | | | | | | | | | | |
| **3** | **№ 3** | **пр. р. Ача** | **кар.** | **З** | **0.7** | **0.2** | **3920** | **4210** | **76,278685** | **41,356556** |
| **1 ледник** | | | | | | **0.2** | | | | |
| **Кроме того, в бассейне р. Ача имеется 4 ледника размерами менее 0.1 км$^2$ каждый, общей площадью 0.1 км$^2$.** | | | | | | | | | | |
| **Итого 5 ледников** | | | | | | **0.3** | | | | |
| **По каталогу ледников СССР (Том 14, Выпуск 1, Часть 6) в данном бассейне имелся 1 ледник площадью 0.2 км$^2$.** | | | | | | | | | | |
| | | | | | | | | | | |
| **Бассейн р. Башачи (реки Атбаши, Нарын, Сырдарья, Аральское море) - Южный склон гор Нарынтау** | | | | | | | | | | |
| **5** | **№ 5** | **пр. р. Башачи** | **кар.-вис.** | **СЗ** | **0.6** | **0.1** | **3990** | **4110** | **76,319664** | **41,366138** |
| **6** | **№ 6** | **Башачи** | **дол.** | **СЗ, З** | **1.1** | **0.4** | **3840** | **4300** | **76,345977** | **41,360445** |
| **8** | **№ 8** | **пр. р. Башачи** | **кар.** | **СЗ** | **0.7** | **0.1** | **3910** | **4360** | **76,344566** | **41,348053** |
| **9** | **№ 9** | **пр. р. Башачи** | **кар.-дол.** | **СЗ** | **0.9** | **0.3** | **3810** | **4260** | **76,336318** | **41,346104** |
| **10** | **№ 10** | **пр. р. Башачи** | **дол.** | **С** | **1.0** | **0.4** | **3870** | **4260** | **76,329458** | **41,339109** |

## ОСНОВНЫЕ СВЕДЕНИЯ О ЛЕДНИКАХ

| № ледника по схеме | Название | Название реки, вытекающей из ледника | Морфологи-ческий тип | Общая экспо-зиция | Наиболь-шая длина, км | Площадь, км$^2$ | Высота низшей точки конца ледника | Высота высшей точки ледника | Координаты центра (WGS 84) | |
|---|---|---|---|---|---|---|---|---|---|---|
| | | | | | | | | | долгота | широта |
| **5 ледников** | | | | | | **1.3** | | | | |
| **Кроме того, в бассейне р. Башачи имеется 3 ледника размерами менее 0.1 км$^2$ каждый, общей площадью 0.2 км$^2$.** | | | | | | | | | | |
| **Итого 8 ледников** | | | | | | **1.5** | | | | |
| **По каталогу ледников СССР (Том 14, Выпуск 1, Часть 6) в данном бассейне имелось 7 ледников, общей площадью 2.0 км$^2$.** | | | | | | | | | | |
| | | | | | | | | | | |
| **Бассейн р. Коккумбез (реки Атбаши, Нарын, Сырдарья, Аральское море) - Южный склон гор Нарынтау** | | | | | | | | | | |
| **нет ледников** | | | | | | **0.0** | | | | |
| **Кроме того, в бассейне р. Коккумбез имеется 3 ледника размерами менее 0.1 км$^2$ каждый, общей площадью 0.2 км$^2$.** | | | | | | | | | | |
| **Итого 3 ледника** | | | | | | **0.2** | | | | |
| **По каталогу ледников СССР (Том 14, Выпуск 1, Часть 6) в данном бассейне имелось 2 ледника, общей площадью 0.2 км$^2$.** | | | | | | | | | | |
| | | | | | | | | | | |
| **Бассейн р. Ичкекаманды (реки Атбаши, Нарын, Сырдарья, Аральское море) - Южный склон гор Нарынтау** | | | | | | | | | | |
| **14** | **№ 14** | **Ичкекаманды** | **цирк.** | **СВ** | **1.7** | **1.1** | **3810** | **4360** | **76,356536** | **41,347885** |
| **15** | **№ 15** | **пр. р. Ичкекаманды** | **кар.** | **З** | **0.9** | **0.2** | **3920** | **4400** | **76,379939** | **41,358564** |
| **2 ледника** | | | | | | **1.3** | | | | |
| **Кроме того, в бассейне р. Ичкекаманды имеется 1 ледник размером менее 0.1 км$^2$.** | | | | | | | | | | |
| **Итого 3 ледника** | | | | | | **1.4** | | | | |
| **По каталогу ледников СССР (Том 14, Выпуск 1, Часть 6) в данном бассейне имелось 3 ледника, общей площадью 1.9 км$^2$.** | | | | | | | | | | |
| | | | | | | | | | | |
| **Бассейн р. Ачакаманды Вост. (реки Атбаши, Нарын, Сырдарья, Аральское море) - Южный склон гор Нарынтау** | | | | | | | | | | |
| **16** | **№ 16** | **пр. р. Ачакаманды Вост.** | **приклон. кар.** | **ЮЗ** | **1,0** | **0,2** | **4010** | **4300** | **76,389292** | **41,352537** |
| **17** | **№ 17** | **Ачакаманды Вост.** | **цирк.** | **В** | **1,7** | **0,9** | **3880** | **4410** | **76,39112** | **41,358291** |

## ОСНОВНЫЕ СВЕДЕНИЯ О ЛЕДНИКАХ

| № ледника по схеме | Название | Название реки, вытекающей из ледника | Морфологи-ческий тип | Общая экспо-зиция | Наиболь-шая длина, км | Площадь, км$^2$ | Высота низшей точки конца ледника | Высота высшей точки ледника | Координаты центра (WGS 84) | |
|---|---|---|---|---|---|---|---|---|---|---|
| | | | | | | | | | долгота | широта |
| 17-1 | | Ачакаманды Вост. | | В | 0,9 | 0,2 | 3810 | 4110 | 76,402884 | 41,354431 |
| 19 | № 19 | пр. р. Ачакаманды Вост. | кар. | СЗ | 0.6 | 0.1 | 3860 | 4120 | 76,440945 | 41,359875 |
| 20 | № 20 | пр. р. Ачакаманды Вост. | кар. | СЗ, З | 0.6 | 0.2 | 3950 | 4220 | 76,454449 | 41,356845 |
| 21 | № 21 | пр. р. Ачакаманды Вост. | кар. | СЗ, З | 0.6 | 0.1 | 3960 | 4180 | 76,456667 | 41,349411 |
| 22 | № 22 | пр. р. Ачакаманды | приклон. кар. | В | 0.6 | 0.1 | 3910 | 4250 | 76,467465 | 41,353363 |
| 23 | № 23 | Ачакаманды | кар.-дол. | С | 1.2 | 0.4 | 3890 | 4190 | 76,512007 | 41,345436 |
| 24 | № 24 | пр. р. Ачакаманды | кар. | С | 0.8 | 0.1 | 3810 | 4170 | 76,50943 | 41,345235 |
| 9 ледников | | | | | | 2.3 | | | | |
| Кроме того, в бассейне р. Ачакаманды имеется 3 ледника размерами менее 0.1 км$^2$ каждый, общей площадью 0.2 км$^2$. | | | | | | | | | | |
| Итого 12 ледников | | | | | | 2.5 | | | | |
| По каталогу ледников СССР (Том 14, Выпуск 1, Часть 6) в данном бассейне имелось 10 ледников, общей площадью 3.3 км$^2$. | | | | | | | | | | |
| | | | | | | | | | | |
| Бассейн руч. Культор (реки Атбаши, Нарын, Сырдарья, Аральское море) - Южный склон гор Нарынтау | | | | | | | | | | |
| нет ледников | | | | | | 0.0 | | | | |
| Кроме того, в бассейне руч. Культор имеется 6 ледника размерами менее 0.1 км$^2$ каждый, общей площадью 0.3 км$^2$. | | | | | | | | | | |
| Итого 6 ледников | | | | | | 0.3 | | | | |
| По каталогу ледников СССР (Том 14, Выпуск 1, Часть 6) в данном бассейне имелось 5 ледников, общей площадью 0.8 км$^2$, в том числе: 2 ледника размерами более 0.1 км$^2$ каждый, общей площадью 0.7 км$^2$ и 3 ледника размерами менее 0.1 км$^2$ каждый, общей площадью 0.1 км$^2$. | | | | | | | | | | |
| | | | | | | | | | | |
| Бассейн руч. Байбиче (реки Улан, Атбаши, Нарын, Сырдарья, Аральское море) - Южный склон гор Нарынтау | | | | | | | | | | |
| 29 | № 29 | пр. руч. Байбиче | кар. | СВ | 0.5 | 0.1 | 3890 | 4040 | 76,690266 | 41,379388 |
| 30 | № 30 | руч. Байбиче | кар. | СВ | 1.1 | 0.4 | 3880 | 4190 | 76,687589 | 41,383342 |
| 2 ледника | | | | | | 0.5 | | | | |

## ОСНОВНЫЕ СВЕДЕНИЯ О ЛЕДНИКАХ

| № ледника по схеме | Название | Название реки, вытекающей из ледника | Морфологи-ческий тип | Общая экспо-зиция | Наиболь-шая длина, км | Площадь, км$^2$ | Высота низшей точки конца ледника | Высота высшей точки ледника | Координаты центра (WGS 84) | |
|---|---|---|---|---|---|---|---|---|---|---|
| | | | | | | | | | долгота | широта |
| Кроме того, в бассейне руч. Байбиче имеется 3 ледника размерами менее 0.1 км$^2$ каждый, общей площадью 0.1 км$^2$. | | | | | | | | | | |
| Итого 5 ледников | | | | | | 0.6 | | | | |
| По каталогу ледников СССР (Том 14, Выпуск 1, Часть 6) в данном бассейне имелось 5 ледников, общей площадью 1.2 км$^2$, в том числе: 3 ледника размерами более 0.1 км$^2$ каждый, общей площадью 1.1 км$^2$ и 2 ледника размерами менее 0.1 км$^2$ каждый, общей площадью 0.1 км$^2$. | | | | | | | | | | |
| | | | | | | | | | | |
| Бассейн руч. Джаргалач (реки Улан, Атбаши, Нарын, Сырдарья, Аральское море) - Южный склон гор Нарынтау | | | | | | | | | | |
| 32 | № 32 | пр. руч. Джаргалач | кар. | СЗ | 0.5 | 0.1 | 3920 | 4070 | 76,742002 | 41,39042 |
| 1 ледник | | | | | | 0.1 | | | | |
| По каталогу ледников СССР (Том 14, Выпуск 1, Часть 6) в данном бассейне имелось 2 ледника, общей площадью 0.4 км$^2$. | | | | | | | | | | |
| | | | | | | | | | | |
| Бассейн р. Улан (реки Атбаши, Нарын, Сырдарья, Аральское море) - Южный склон гор Нарынтау и северный склон его отрога | | | | | | | | | | |
| 33 | № 33 | пр. р. Улан | кар. | З | 0.7 | 0.2 | 3930 | 4200 | 76,910641 | 41,414354 |
| 34 | № 34 | пр. р. Улан | дол. | З | 1.2 | 0.5 | 4000 | 4380 | 76,981121 | 41,414692 |
| 37 | № 37 | пр. р. Улан | дол. | С | 2.0 | 1.3 | 3810 | 4480 | 76,948645 | 41,382841 |
| 38 | № 38 | пр. р. Улан | кар. | С | 0.6 | 0.2 | 3950 | 4200 | 76,943879 | 41,384956 |
| 39 | № 39 | пр. р. Улан | дол. | С | 0.8 | 0.3 | 3860 | 4220 | 76,931572 | 41,384757 |
| 40 | № 40 | пр. р. Улан | кар.-дол. | С | 0.2 | 0.2 | 3920 | 4220 | 76,923525 | 41,380686 |
| 6 ледников | | | | | | 2.7 | | | | |
| Кроме того, в бассейне р. Улан имеется 15 ледников размерами менее 0.1 км$^2$ каждый, общей площадью 0.5 км$^2$. | | | | | | | | | | |
| Итого 21 ледник | | | | | | 3.2 | | | | |
| По каталогу ледников СССР (Том 14, Выпуск 1, Часть 6) в данном бассейне имелось 18 ледников, общей площадью 4.3 км$^2$, в том числе: 11 ледников размерами более 0.1 км$^2$ каждый, общей площадью 4.1 км$^2$ и 7 ледников размерами менее 0.1 км$^2$ каждый, общей площадью 0.2 км$^2$. | | | | | | | | | | |
| | | | | | | | | | | |

## ОСНОВНЫЕ СВЕДЕНИЯ О ЛЕДНИКАХ

| № ледника по схеме | Название | Название реки, вытекающей из ледника | Морфологи-ческий тип | Общая экспо-зиция | Наиболь-шая длина, км | Площадь, км$^2$ | Высота низшей точки конца ледника | Высота высшей точки ледника | Координаты центра (WGS 84) | |
|---|---|---|---|---|---|---|---|---|---|---|
| | | | | | | | | | долгота | широта |
| **Бассейн руч. Аюлутор (реки Улан, Атбаши, Нарын, Сырдарья, Аральское море) - Северный склон отрога гор Нарынтау** | | | | | | | | | | |
| 44 | № 44 | руч. Аюлутор | кар. | СЗ | 0.6 | 0.3 | 3970 | 4230 | 76,920617 | 41,373679 |
| 45 | № 45 | пр. руч. Аюлутор | кар. | С | 0.7 | 0.2 | 3930 | 4360 | 76,90699 | 41,369622 |
| 46 | № 46 | пр. руч. Аюлутор | кар.-дол. | С | 0.5 | 0.1 | 3910 | 4100 | 76,893989 | 41,365806 |
| 3 ледника | | | | | | 0.6 | | | | |
| Кроме того, в бассейне руч. Аюлутор имеется 1 ледник размером менее 0.1 км$^2$. | | | | | | | | | | |
| Итого 4 ледника | | | | | | 0.7 | | | | |
| По каталогу ледников СССР (Том 14, Выпуск 1, Часть 6) в данном бассейне имелось 4 ледника, общей площадью 1.1 км$^2$, в том числе: 3 ледника размерами более 0.1 км$^2$ каждый, общей площадью 1.0 км$^2$ и 1 ледника размером менее 0.1 км$^2$. | | | | | | | | | | |
| | | | | | | | | | | |
| **Левые безымянные притоки р. Улан, ниже устья руч. Аюлутор (реки Улан, Атбаши, Нарын, Сырдарья, Аральское море) - Северный склон отрога гор Нарынтау** | | | | | | | | | | |
| 47 | № 47 | пр. р. Улан | дол. | С | 0.9 | 0.4 | 3810 | 4330 | 76,853644 | 41,348476 |
| 48 | № 48 | пр. р. Улан | кар.-дол. | С | 0.8 | 0.2 | 3840 | 4230 | 76,848106 | 41,349069 |
| 49 | № 49 | пр. р. Улан | кар. | С | 1.0 | 0.3 | 3720 | 4240 | 76,836542 | 41,347645 |
| 51 | № 51 | пр. р. Улан | вис. | С | 0.6 | 0.1 | 3840 | 4290 | 76,816164 | 41,348298 |
| 52 | № 52 | пр. р. Улан | кар. | СЗ | 0.8 | 0.3 | 3800 | 4200 | 76,80841 | 41,347859 |
| 5 ледников | | | | | | 1.3 | | | | |
| Кроме того, в бассейнах левых безымянных притоков р. Улан, ниже устья руч. Аюлутор имеется 3 ледника размерами менее 0.1 км$^2$ каждый, общей площадью 0.1 км$^2$. | | | | | | | | | | |
| Итого 8 ледников | | | | | | 1.4 | | | | |
| По каталогу ледников СССР (Том 14, Выпуск 1, Часть 6) в данном бассейне имелось 6 ледников, общей площадью 1.7 км$^2$. | | | | | | | | | | |
| | | | | | | | | | | |

## ОСНОВНЫЕ СВЕДЕНИЯ О ЛЕДНИКАХ

| № ледника по схеме | Название | Название реки, вытекающей из ледника | Морфологи-ческий тип | Общая экспо-зиция | Наиболь-шая длина, км | Площадь, км$^2$ | Высота низшей точки конца ледника | Высота высшей точки ледника | Координаты центра (WGS 84) | |
|---|---|---|---|---|---|---|---|---|---|---|
| | | | | | | | | | долгота | широта |
| **Бассейн р. Дунгуроме (реки Джалджир, Атбаши, Нарын, Сырдарья, Аральское море) - Южный склон гор Нарынтау** | | | | | | | | | | |
| 56 | № 56 | пр. р. Дунгуроме | кар.-дол. | СЗ | 0.9 | 0.2 | 4050 | 4460 | 76,94359 | 41,378608 |
| 57 | № 57 | пр. р. Дунгуроме | кар.-дол. | З | 0.6 | 0.2 | 4120 | 4450 | 76,946055 | 41,374107 |
| 58 | № 58 | пр. р. Дунгуроме | дол. | В | 1.7 | 0.5 | 3890 | 4380 | 76,978611 | 41,377629 |
| 59 | № 59 | Дунгуроме | дол. | С | 1.6 | 1.1 | 3920 | 4500 | 77,035172 | 41,366516 |
| 61 | № 61 | пр. р. Дунгуроме | кар. | С | 0.6 | 0.1 | 3850 | 4330 | 77,024317 | 41,374949 |
| 62 | № 62 | пр. р. Дунгуроме | пл.-верш. | СЗ | 1.0 | 0.2 | 4060 | 4540 | 77,025766 | 41,363824 |
| 63 | № 63 | пр. р. Дунгуроме | кар. | С | 0.9 | 0.3 | 3880 | 4470 | 77,011986 | 41,351815 |
| 7 ледников | | | | | | 2.6 | | | | |
| Кроме того, в бассейне р. Дунгуроме имеется 5 ледников размерами менее 0.1 км$^2$ каждый, общей площадью 0.2 км$^2$. | | | | | | | | | | |
| Итого 12 ледников | | | | | | 2.8 | | | | |
| По каталогу ледников СССР (Том 14, Выпуск 1, Часть 6) в данном бассейне имелось 11 ледников, общей площадью 3.4 км$^2$. | | | | | | | | | | |
| | | | | | | | | | | |
| **Бассейн руч. Сусарлытор (реки Джалджир, Атбаши, Нарын, Сырдарья, Аральское море) - Южный склон гор Нарынтау** | | | | | | | | | | |
| 65 | № 65 | пр. руч. Сусарлытор | кар. | СЗ | 1.4 | 0.4 | 3940 | 4430 | 77,084535 | 41,328324 |
| 1 ледник | | | | | | 0.4 | | | | |
| Кроме того, в бассейне руч. Сусарлытор имеется 2 ледника размерами менее 0.1 км$^2$ каждый, общей площадью 0.1 км$^2$. | | | | | | | | | | |
| Итого 3 ледника | | | | | | 0.5 | | | | |
| По каталогу ледников СССР (Том 14, Выпуск 1, Часть 6) в данном бассейне имелось 2 ледника, общей площадью 1.3 км$^2$. | | | | | | | | | | |
| | | | | | | | | | | |
| **Бассейн р. Джалджир (реки Атбаши, Нарын, Сырдарья, Аральское море) - Южный склон гор Нарынтау и северный склон хр. Джанги-Джер** | | | | | | | | | | |
| 67 | № 67 | пр. р. Джалджир | пл.-верш. | ЮВ | 0.5 | 0.1 | 4090 | 4220 | 77,212028 | 41,351642 |

## ОСНОВНЫЕ СВЕДЕНИЯ О ЛЕДНИКАХ

| № ледника по схеме | Название | Название реки, вытекающей из ледника | Морфологи-ческий тип | Общая экспо-зиция | Наиболь-шая длина, км | Площадь, км$^2$ | Высота низшей точки конца ледника | Высота высшей точки ледника | Координаты центра (WGS 84) | |
|---|---|---|---|---|---|---|---|---|---|---|
| | | | | | | | | | долгота | широта |
| 69 | Калынтай-гак | Джалджир | дол. | С | 2.8 | 3.5 | 3940 | 4810 | 77,296659 | 41,277584 |
| 70 | № 70 | пр. р. Джалджир | вис. | ЮВ | 0.6 | 0.2 | 4330 | 4750 | 77,286563 | 41,277762 |
| 71 | № 71 | пр. р. Джалджир | кар.-вис. | СВ | 0.7 | 0.3 | 4060 | 4630 | 77,290599 | 41,283996 |
| 72 | № 72 | пр. р. Джалджир | кар. | СВ | 1.0 | 0.2 | 3900 | 4380 | 77,287338 | 41,28652 |
| 73 | № 73 | пр. р. Джалджир | кар.-дол. | С | 0.7 | 0.2 | 4020 | 4410 | 77,281145 | 41,290011 |
| 74 | № 74 | пр. р. Джалджир | кар.-вис. | СВ | 1.1 | 0.3 | 4120 | 4410 | 77,275377 | 41,289704 |
| 75 | № 75 | пр. р. Джалджир | кар. | С, З | 0.9 | 0.2 | 4180 | 4770 | 77,280083 | 41,279043 |
| 76 | № 76 | пр. р. Джалджир | вис. | С | 0.4 | 0.1 | 4220 | 4630 | 77,277101 | 41,276776 |
| 77 | № 77 | пр. р. Джалджир | вис. | З | 0.6 | 0.1 | 4360 | 4730 | 77,277621 | 41,273974 |
| 78 | № 78 | пр. р. Джалджир | кар.-дол. | С | 0.9 | 0.3 | 4050 | 4720 | 77,273283 | 41,272531 |
| 79 | № 79 | пр. р. Джалджир | вис. | СЗ | 0.5 | 0.1 | 4240 | 4570 | 77,26698 | 41,268601 |
| 80 | № 80 | пр. р. Джалджир | кар.-вис. | З | 0.7 | 0.2 | 4150 | 4620 | 77,263249 | 41,263446 |
| 81 | № 81 | пр. р. Джалджир | дол. | СВ | 3.3 | 4.2 | 3890 | 4750 | 77,244157 | 41,25724 |
| 82 | № 82 | пр. р. Джалджир | кар. | В | 1.4 | 0.5 | 4150 | 4560 | 77,233204 | 41,2675 |
| 15 ледников | | | | | | 10.5 | | | | |
| Кроме того, в бассейне р. Джалджир имеется 6 ледников размерами менее 0.1 км$^2$ каждый, общей площадью 0.2 км$^2$. | | | | | | | | | | |
| Итого 21 ледник | | | | | | 10.7 | | | | |
| По каталогу ледников СССР (Том 14, Выпуск 1, Часть 6) в данном бассейне имелось 19 ледников, общей площадью 11.4 км$^2$. | | | | | | | | | | |
| | | | | | | | | | | |
| Бассейн руч. Кентор (реки Джалджир, Атбаши, Нарын, Сырдарья, Аральское море) - Северный склон хр. Джанги-Джер | | | | | | | | | | |
| 85 | № 85 | пр. руч. Кентор | дол. | С | 1.2 | 0.5 | 3850 | 4530 | 77,244379 | 41,28514 |
| 86 | № 86 | пр. руч. Кентор | кар. | С | 0.9 | 0.5 | 3950 | 4510 | 77,231759 | 41,273355 |

## ОСНОВНЫЕ СВЕДЕНИЯ О ЛЕДНИКАХ

| № ледника по схеме | Название | Название реки, вытекающей из ледника | Морфологи-ческий тип | Общая экспо-зиция | Наиболь-шая длина, км | Площадь, км$^2$ | Высота низшей точки конца ледника | Высота высшей точки ледника | Координаты центра (WGS 84) | |
|---|---|---|---|---|---|---|---|---|---|---|
| | | | | | | | | | долгота | широта |
| 88 | № 88 | пр. руч. Кентор | кар.-вис. | СЗ | 0.6 | 0.1 | 4190 | 4530 | 77,224097 | 41,269981 |
| 89 | № 89 | пр. руч. Кентор | вис. | З | 0.5 | 0.1 | 4270 | 4580 | 77,223929 | 41,259837 |
| 90 | № 90 | пр. руч. Кентор | дол. | С | 2.5 | 1.8 | 3970 | 4630 | 77,216333 | 41,258344 |
| 91 | № 91 | руч. Кентор | дол. | С | 2.6 | 2.9 | 3940 | 4650 | 77,18987 | 41,253844 |
| 92 | № 92 | пр. руч. Кентор | кар. | В | 1.2 | 0.4 | 4180 | 4540 | 77,183166 | 41,255965 |
| 93 | № 93 | пр. руч. Кентор | кар.-дол. | СВ | 1.3 | 0.4 | 4000 | 4480 | 77,187042 | 41,266548 |
| 94 | № 94 | пр. руч. Кентор | кар. | СВ | 1.3 | 0.4 | 4060 | 4610 | 77,181611 | 41,267471 |
| 9 ледников | | | | | | 7.1 | | | | |
| Кроме того, в бассейне руч. Кентор имеется 5 ледников размерами менее 0.1 км$^2$ каждый, общей площадью 0.2 км$^2$. | | | | | | | | | | |
| Итого 14 ледников | | | | | | 7.3 | | | | |
| По каталогу ледников СССР (Том 14, Выпуск 1, Часть 6) в данном бассейне имелось 10 ледников, общей площадью 8.6 км$^2$. | | | | | | | | | | |
| | | | | | | | | | | |
| Бассейны левых безымянных притоков р. Джалджир между ручьями Кентор и Музбулак (реки Джалджир, Атбаши, Нарын, Сырдарья, Аральское море) - Северный склон хр. Джанги-Джер | | | | | | | | | | |
| 96 | № 96 | пр. р. Джалджир | кар. | СЗ | 0.5 | 0.1 | 4060 | 4210 | 77,216285 | 41,30117 |
| 97 | № 97 | пр. р. Джалджир | кар. | С | 0.8 | 0.2 | 3880 | 4300 | 77,200501 | 41,292368 |
| 98 | № 98 | пр. р. Джалджир | кар. | СЗ | 0.6 | 0.2 | 3940 | 4300 | 77,196908 | 41,284062 |
| 99 | № 99 | пр. р. Джалджир | кар. | СЗ | 0.8 | 0.3 | 3830 | 4260 | 77,186568 | 41,279606 |
| 100 | № 100 | пр. р. Джалджир | вис. | СЗ | 0.5 | 0.1 | 4050 | 4310 | 77,180358 | 41,279215 |
| 5 ледников | | | | | | 0.9 | | | | |
| Кроме того, в бассейне р. Джалджир имеется 3 ледника размерами менее 0.1 км$^2$ каждый, общей площадью 0.1 км$^2$. | | | | | | | | | | |
| Итого 8 ледников | | | | | | 1.0 | | | | |
| По каталогу ледников СССР (Том 14, Выпуск 1, Часть 6) в данном бассейне имелось 6 ледников, общей площадью 1.3 км$^2$. | | | | | | | | | | |

## ОСНОВНЫЕ СВЕДЕНИЯ О ЛЕДНИКАХ

| № ледника по схеме | Название | Название реки, вытекающей из ледника | Морфологи-ческий тип | Общая экспо-зиция | Наиболь-шая длина, км | Площадь, км$^2$ | Высота низшей точки конца ледника | Высота высшей точки ледника | Координаты центра (WGS 84) | |
|---|---|---|---|---|---|---|---|---|---|---|
| | | | | | | | | | долгота | широта |
| **Бассейн руч. Музбулак (реки Джалджир, Атбаши, Нарын, Сырдарья, Аральское море) - Северный склон хр. Джанги-Джер** | | | | | | | | | | |
| 101 | № 101 | пр. руч. Музбулак | кар.-вис. | СЗ | 0.3 | 0.1 | 4120 | 4350 | 77,179014 | 41,275895 |
| 103 | № 103 | пр. руч. Музбулак | кар. | З | 0.8 | 0.2 | 4110 | 4440 | 77,177789 | 41,259368 |
| 104 | № 104 | пр. руч. Музбулак | кар.-вис. | СЗ | 0.8 | 0.4 | 3970 | 4480 | 77,17344 | 41,256593 |
| 105 | № 105 | пр. руч. Музбулак | кар. | З | 0.7 | 0.2 | 4150 | 4600 | 77,178302 | 41,25094 |
| 106 | № 106 | пр. руч. Музбулак | кар.-вис. | З | 0.5 | 0.1 | 4190 | 4540 | 77,178314 | 41,246907 |
| 107 | № 107 | пр. руч. Музбулак | кар.-дол. | С | 1.7 | 0.8 | 3860 | 4430 | 77,171715 | 41,244412 |
| 109 | № 109 | пр. руч. Музбулак | кар. | С | 0.6 | 0.3 | 4000 | 4270 | 77,15165 | 41,252837 |
| 110 | № 110 | пр. руч. Музбулак | кар.-вис. | СЗ | 0.6 | 0.3 | 3960 | 4380 | 77,146125 | 41,264306 |
| 111 | № 111 | пр. руч. Музбулак | кар. | С | 0.8 | 0.2 | 3920 | 4360 | 77,136189 | 41,250444 |
| 112 | № 112 | пр. руч. Музбулак | кар.-дол. | С | 0.4 | 0.1 | 4060 | 4380 | 77,132288 | 41,246928 |
| 113 | № 113 | руч. Музбулак | дол. | С | 1.1 | 0.5 | 3910 | 4500 | 77,123842 | 41,245372 |
| 114 | № 114 | пр. руч. Музбулак | кар.-вис. | С | 0.7 | 0.2 | 4100 | 4460 | 77,118024 | 41,246083 |
| 115 | № 115 | пр. руч. Музбулак | кар.-вис. | СВ | 0.9 | 0.2 | 4040 | 4330 | 77,116378 | 41,251475 |
| **13 ледников** | | | | | | **3.6** | | | | |
| **Кроме того, в бассейне руч. Музбулак имеется 2 ледника размерами менее 0.1 км$^2$ каждый, общей площадью 0.1 км$^2$.** | | | | | | | | | | |
| **Итого 15 ледников** | | | | | | **3.7** | | | | |
| **По каталогу ледников СССР (Том 14, Выпуск 1, Часть 6) в данном бассейне имелось 18 ледников, общей площадью 4.7 км$^2$, в том числе: 15 ледников размерами более 0.1 км$^2$ каждый, общей площадью 4.5 км$^2$ и 2 ледника размерами менее 0.1 км$^2$ каждый, общей площадью 0.2 км$^2$.** | | | | | | | | | | |
| | | | | | | | | | | |
| **Бассейн руч. Сарытор (реки Джалджир, Атбаши, Нарын, Сырдарья, Аральское море) - Северный склон хр. Джанги-Джер** | | | | | | | | | | |
| **нет ледников** | | | | | | **0.0** | | | | |
| **Кроме того, в бассейне руч. Сарытор имеется 1 ледник размером менее 0.1 км$^2$.** | | | | | | | | | | |

## ОСНОВНЫЕ СВЕДЕНИЯ О ЛЕДНИКАХ

| № ледника по схеме | Название | Название реки, вытекающей из ледника | Морфологи-ческий тип | Общая экспо-зиция | Наиболь-шая длина, км | Площадь, км$^2$ | Высота низшей точки конца ледника | Высота высшей точки ледника | Координаты центра (WGS 84) | |
|---|---|---|---|---|---|---|---|---|---|---|
| | | | | | | | | | долгота | широта |
| Итого 1 ледник | | | | | | 0.1 | | | | |
| По каталогу ледников СССР (Том 14, Выпуск 1, Часть 6) в данном бассейне имелся 1 ледник площадью 0.2 км$^2$. | | | | | | | | | | |
| | | | | | | | | | | |
| Бассейн безымянного ручья между руч. Сарытор и Кенсу (реки Джалджир, Атбаши, Нарын, Сырдарья, Аральское море) - Северный склон хр. Джанги-Джер | | | | | | | | | | |
| 117 | № 117 | пр. р. Джалджир | кар.-дол. | СЗ | 0.9 | 0.2 | 3930 | 4320 | 77,11181 | 41,257297 |
| 1 ледник | | | | | | 0.2 | | | | |
| По каталогу ледников СССР (Том 14, Выпуск 1, Часть 6) в данном бассейне имелось 2 ледника, общей площадью 0.5 км$^2$. | | | | | | | | | | |
| | | | | | | | | | | |
| Бассейн руч. Кенсу (реки Джалджир, Атбаши, Нарын, Сырдарья, Аральское море) - Северный склон хр. Джанги-Джер | | | | | | | | | | |
| 120 | № 120 | пр. руч. Чонтор | вис. | СЗ | 0.5 | 0.2 | 4310 | 4590 | 77,108267 | 41,232039 |
| 121 | № 121 | пр. руч. Чонтор | дол. | С | 1.1 | 0.4 | 3910 | 4380 | 77,105825 | 41,237334 |
| 122 | № 122 | пр. руч. Чонтор | вис. | СВ | 0.7 | 0.2 | 4100 | 4480 | 77,099026 | 41,237652 |
| 124 | № 124 | пр. руч. Чонтор | кар. | СВ | 1.2 | 0.4 | 3990 | 4660 | 77,080013 | 41,233212 |
| 125 | № 125 | руч. Чонтор | кар. | С | 0.9 | 0.5 | 3960 | 4310 | 77,061654 | 41,223379 |
| 126 | № 126 | пр. руч. Чонтор | кар.-вис. | СВ | 0.6 | 0.1 | 4170 | 4440 | 77,054059 | 41,239466 |
| 127 | № 127 | пр. руч. Кенсу | кар.-вис. | СВ | 0.5 | 0.2 | 4060 | 4310 | 77,065069 | 41,255398 |
| 129 | № 129 | руч. Кенсу | кар. | С | 0.9 | 0.4 | 3920 | 4430 | 77,051314 | 41,242727 |
| 130 | № 130 | пр. руч. Кенсу | кар.-дол. | С | 0.9 | 0.3 | 3850 | 4360 | 77,041594 | 41,251053 |
| 131 | № 131 | пр. руч. Кенсу | кар. | С | 0.8 | 0.3 | 3910 | 4340 | 77,032311 | 41,24991 |
| 10 ледников | | | | | | 3.0 | | | | |
| Кроме того, в бассейне руч. Кенсу имеется 15 ледников размерами менее 0.1 км$^2$ каждый, общей площадью 0.7 км$^2$. | | | | | | | | | | |
| Итого 25 ледников | | | | | | 3.7 | | | | |

## ОСНОВНЫЕ СВЕДЕНИЯ О ЛЕДНИКАХ

| № ледника по схеме | Название | Название реки, вытекающей из ледника | Морфологи-ческий тип | Общая экспо-зиция | Наиболь-шая длина, км | Площадь, км$^2$ | Высота низшей точки конца ледника | Высота высшей точки ледника | Координаты центра (WGS 84) | |
|---|---|---|---|---|---|---|---|---|---|---|
| | | | | | | | | | долгота | широта |
| По каталогу ледников СССР (Том 14, Выпуск 1, Часть 6) в данном бассейне имелось 23 ледника, общей площадью 4.8 км$^2$, в том числе: 14 ледников размерами более 0.1 км$^2$ каждый, общей площадью 4.4 км$^2$ и 9 ледников размерами менее 0.1 км$^2$ каждый, общей площадью 0.4 км$^2$. | | | | | | | | | | |
| | | | | | | | | | | |
| Бассейн р. Акбайтал (реки Джалджир, Атбаши, Нарын, Сырдарья, Аральское море) - Северный склон хр. Джанги-Джер | | | | | | | | | | |
| 133 | № 133 | пр. р. Акбайтал | кар. | СЗ | 0.4 | 0.1 | 4030 | 4260 | 77,018866 | 41,249903 |
| 135 | № 135 | пр. р. Акбайтал | кар. | С | 0.6 | 0.2 | 3960 | 4200 | 76,92811 | 41,245345 |
| 2 ледника | | | | | | 0.3 | | | | |
| Кроме того, в бассейне р. Акбайтал имеется 1 ледник размером менее 0.1 км$^2$. | | | | | | | | | | |
| Итого 3 ледника | | | | | | 0.3 | | | | |
| По каталогу ледников СССР (Том 14, Выпуск 1, Часть 6) в данном бассейне имелось 3 ледника, общей площадью 1.1 км$^2$. | | | | | | | | | | |
| | | | | | | | | | | |
| Бассейн руч. Чараташ (реки Джалджир, Атбаши, Нарын, Сырдарья, Аральское море) - Северный склон хр. Джанги-Джер | | | | | | | | | | |
| нет ледников | | | | | | 0.0 | | | | |
| Кроме того, в бассейне руч. Чараташ имеется 1 ледник размером менее 0.1 км$^2$. | | | | | | | | | | |
| Итого 1 ледник | | | | | | 0.0 | | | | |
| По каталогу ледников СССР (Том 14, Выпуск 1, Часть 6) в данном бассейне имелось 2 ледника, общей площадью 0.3 км$^2$. | | | | | | | | | | |
| | | | | | | | | | | |
| Бассейн р. Кельайрык (реки Джалджир, Атбаши, Нарын, Сырдарья, Аральское море) - Северный склон хр. Джанги-Джер | | | | | | | | | | |
| 140 | № 140 | Кельайрык | кар. | С | 0.8 | 0.2 | 3990 | 4350 | 76,851134 | 41,208634 |
| 141 | № 141 | Кельайрык | кар. | С | 0.9 | 0.2 | 3940 | 4370 | 76,845071 | 41,208992 |
| 142 | № 142 | руч. Джиланач | кар.-дол. | С | 1.0 | 0.5 | 4010 | 4330 | 76,801673 | 41,205519 |
| 142-1 | № 142-1 | руч. Джиланач | | С | 0.8 | 0.2 | 3940 | 4390 | 76,792614 | 41,207876 |
| 4 ледника | | | | | | 1.1 | | | | |

## ОСНОВНЫЕ СВЕДЕНИЯ О ЛЕДНИКАХ

| № ледника по схеме | Название | Название реки, вытекающей из ледника | Морфологи-ческий тип | Общая экспо-зиция | Наиболь-шая длина, км | Площадь, км$^2$ | Высота низшей точки конца ледника | Высота высшей точки ледника | Координаты центра (WGS 84) | |
|---|---|---|---|---|---|---|---|---|---|---|
| | | | | | | | | | долгота | широта |
| По каталогу ледников СССР (Том 14, Выпуск 1, Часть 6) в данном бассейне имелось 4 ледника, общей площадью 1.4 км$^2$. | | | | | | | | | | |
| | | | | | | | | | | |
| Бассейн р. Арчалы (реки Джалджир, Атбаши, Нарын, Сырдарья, Аральское море) - Северный склон хр. Джанги-Джер | | | | | | | | | | |
| 143 | № 143 | пр. р. Арчалы | кар. | С | 0.4 | 0.2 | 4040 | 4280 | 76,756333 | 41,212623 |
| 1 ледник | | | | | | 0.2 | | | | |
| Кроме того, в бассейне р. Арчалы имеется 1 ледник размером менее 0.1 км$^2$. | | | | | | | | | | |
| Итого 2 ледника | | | | | | 0.2 | | | | |
| По каталогу ледников СССР (Том 14, Выпуск 1, Часть 6) в данном бассейне имелось 2 ледника, общей площадью 0.5 км$^2$. | | | | | | | | | | |
| | | | | | | | | | | |
| Бассейн руч. Уюрме (реки Атбаши, Нарын, Сырдарья, Аральское море) - Юго-восточный склон хр. Атбаши | | | | | | | | | | |
| 146 | № 146 | пр. руч. Уюрме | кар. | СВ | 0.5 | 0.2 | 3910 | 4170 | 76,292178 | 41,140618 |
| 147 | № 147 | пр. руч. Уюрме | кар. | С | 0.6 | 0.1 | 3710 | 3950 | 76,376467 | 41,187457 |
| 2 ледника | | | | | | 0.3 | | | | |
| Кроме того, в бассейне руч. Уюрме имеется 4 ледника размерами менее 0.1 км$^2$ каждый, общей площадью 0.2 км$^2$. | | | | | | | | | | |
| Итого 6 ледников | | | | | | 0.5 | | | | |
| По каталогу ледников СССР (Том 14, Выпуск 1, Часть 6) в данном бассейне имелось 3 ледника, общей площадью 0.6 км$^2$. | | | | | | | | | | |
| | | | | | | | | | | |
| Бассейн руч. Кенджилга (реки Атбаши, Нарын, Сырдарья, Аральское море) - Северный склон хр. Атбаши | | | | | | | | | | |
| 149 | № 149 | пр. руч. Кенджилга | кар. | СЗ | 0.5 | 0.1 | 3840 | 4200 | 76,233618 | 41,126741 |
| 150 | № 150 | руч. Кенджилга | кар.-дол. | СЗ | 0.6 | 0.1 | 3830 | 4190 | 76,226046 | 41,115148 |
| 151 | № 151 | руч. Ортотор | дол. | СЗ | 1.0 | 0.5 | 3820 | 4360 | 76,217616 | 41,108428 |
| 152 | № 152 | пр. руч. Ортотор | кар.-дол. | С | 0.6 | 0.1 | 3740 | 4180 | 76,203426 | 41,106124 |
| 153 | № 153 | пр. руч. Ортотор | кар.-дол. | С | 0.9 | 0.3 | 3740 | 4210 | 76,191424 | 41,101109 |

## ОСНОВНЫЕ СВЕДЕНИЯ О ЛЕДНИКАХ

| № ледника по схеме | Название | Название реки, вытекающей из ледника | Морфологи-ческий тип | Общая экспо-зиция | Наиболь-шая длина, км | Площадь, км$^2$ | Высота низшей точки конца ледника | Высота высшей точки ледника | Координаты центра (WGS 84) | |
|---|---|---|---|---|---|---|---|---|---|---|
| | | | | | | | | | долгота | широта |
| 154 | № 154 | пр. руч. Талдысу | кар. | С | 0.8 | 0.2 | 3850 | 4230 | 76,178718 | 41,09259 |
| 158 | № 158 | пр. руч. Талдысу | кар.-дол. | СВ | 1.0 | 0.4 | 3890 | 4260 | 76,141467 | 41,085225 |
| 160 | № 160 | пр. руч. Кенджилга | дол. | С | 1.0 | 0.3 | 3910 | 4280 | 76,135865 | 41,089404 |
| 161 | № 161 | пр. руч. Джолбогошты | кар.-дол. | СЗ | 0.9 | 0.2 | 3840 | 4280 | 76,129364 | 41,081981 |
| 163 | № 163 | пр. руч. Джолбогошты | кар. | СЗ | 0.5 | 0.1 | 3990 | 4330 | 76,124534 | 41,072427 |
| 167 | № 167 | руч. Джолбогошты | кар. | СВ | 0.7 | 0.2 | 4000 | 4260 | 76,073395 | 41,05718 |
| 168 | № 168 | пр. руч. Джолбогошты | кар. | СВ | 0.8 | 0.1 | 3940 | 4250 | 76,071888 | 41,062439 |
| 12 ледников | | | | | | 2.6 | | | | |
| Кроме того, в бассейне руч. Кенджилга имеется 8 ледников размерами менее 0.1 км$^2$ каждый, общей площадью 0.5 км$^2$. | | | | | | | | | | |
| Итого 20 ледников | | | | | | 3.1 | | | | |
| По каталогу ледников СССР (Том 14, Выпуск 1, Часть 6) в данном бассейне имелось 22 ледника, общей площадью 4.7 км$^2$. | | | | | | | | | | |
| | | | | | | | | | | |
| Бассейн руч. Туюкбогошты (реки Атбаши, Нарын, Сырдарья, Аральское море) - Северный склон хр. Атбаши | | | | | | | | | | |
| 170 | № 170 | пр. руч. Туюкбогошты | дол. | СВ | 1.1 | 0.4 | 3900 | 4240 | 76,077248 | 41,077553 |
| 171 | № 171 | пр. руч. Туюкбогошты | дол. | СВ | 0.7 | 0.2 | 3920 | 4260 | 76,07132 | 41,079046 |
| 172 | № 172 | пр. руч. Туюкбогошты | кар.-дол. | С | 0.9 | 0.5 | 3920 | 4260 | 76,060968 | 41,05757 |
| 173 | № 173 | руч. Туюкбогошты | котл. | С | 1.5 | 1.2 | 3880 | 4340 | 76,039409 | 41,045796 |
| 173-1 | № 173-1 | руч. Туюкбогошты | | С | 1.0 | 0.4 | 3900 | 4270 | 76,053515 | 41,049221 |
| 174 | № 174 | пр. руч. Туюкбогошты | кар. | СВ | 0.7 | 0.1 | 3900 | 4120 | 76,033771 | 41,060419 |
| 6 ледников | | | | | | 2.8 | | | | |
| Кроме того, в бассейне руч. Туюкбогошты имеется 4 ледника размерами менее 0.1 км$^2$ каждый, общей площадью 0.2 км$^2$. | | | | | | | | | | |
| Итого 10 ледников | | | | | | 3.0 | | | | |
| По каталогу ледников СССР (Том 14, Выпуск 1, Часть 6) в данном бассейне имелось 5 ледников, общей площадью 4.5 км$^2$. | | | | | | | | | | |

## ОСНОВНЫЕ СВЕДЕНИЯ О ЛЕДНИКАХ

| № ледника по схеме | Название | Название реки, вытекающей из ледника | Морфологи-ческий тип | Общая экспо-зиция | Наиболь-шая длина, км | Площадь, км$^2$ | Высота низшей точки конца ледника | Высота высшей точки ледника | Координаты центра (WGS 84) | |
|---|---|---|---|---|---|---|---|---|---|---|
| | | | | | | | | | долгота | широта |
| **Бассейн руч. Баш-Каинды (реки Атбаши, Нарын, Сырдарья, Аральское море) - Северный склон хр. Атбаши** | | | | | | | | | | |
| 175 | № 175 | пр. руч. Баш-Каинды | дол. | С | 1.5 | 0.5 | 3880 | 4360 | 76,025745 | 41,032975 |
| 177 | № 177 | пр. руч. Баш-Каинды | кар. | С | 0.5 | 0.2 | 3940 | 4150 | 76,010037 | 41,035885 |
| 178 | № 178 | пр. руч. Баш-Каинды | кар. | С | 0.7 | 0.1 | 3970 | 4250 | 75,997961 | 41,03341 |
| 179 | № 179 | руч. Баш-Каинды | кар.-дол. | СВ | 0.9 | 0.3 | 3930 | 4230 | 75,984721 | 41,037034 |
| 179-1 | № 179-1 | руч. Баш-Каинды | | С | 0.5 | 0.1 | 3930 | 4240 | 75,992468 | 41,035826 |
| 180 | № 180 | пр. руч. Баш-Каинды | кар. | СВ | 0.9 | 0.3 | 3990 | 4290 | 75,980595 | 41,043224 |
| 181 | № 181 | пр. руч. Баш-Каинды | дол. | С | 0.8 | 0.1 | 3850 | 4160 | 75,982635 | 41,050757 |
| 182 | № 182 | пр. руч. Баш-Каинды | дол. | СВ | 1.3 | 0.3 | 3810 | 4250 | 75,971527 | 41,047742 |
| 8 ледников | | | | | | 1.9 | | | | |
| Кроме того, в бассейне руч. Баш-Каинды имеется 10 ледников размерами менее 0.1 км$^2$ каждый, общей площадью 0.4 км$^2$. | | | | | | | | | | |
| Итого 18 ледников | | | | | | 2.3 | | | | |
| По каталогу ледников СССР (Том 14, Выпуск 1, Часть 6) в данном бассейне имелось 10 ледников, общей площадью 4.1 км$^2$. | | | | | | | | | | |
| | | | | | | | | | | |
| **Бассейн р. Орто-Каинды (реки Атбаши, Нарын, Сырдарья, Аральское море) - Северный склон хр. Атбаши** | | | | | | | | | | |
| 185 | № 185 | Орто-Каинды | дол. | СЗ | 1.1 | 0.6 | 3870 | 4370 | 75,956255 | 41,044507 |
| 186 | № 186 | пр. р. Орто-Каинды | кар.-дол. | СЗ | 1.0 | 0.4 | 3860 | 4360 | 75,94783 | 41,03948 |
| 187 | № 187 | пр. р. Орто-Каинды | дол. | С | 1.2 | 0.3 | 3710 | 4370 | 75,941056 | 41,03649 |
| 188 | № 188 | пр. р. Орто-Каинды | вис.-дол. | С | 1.5 | 0.5 | 3800 | 4380 | 75,933124 | 41,032578 |
| 189 | № 189 | пр. р. Орто-Каинды | дол. | С | 1.7 | 0.6 | 3780 | 4390 | 75,920881 | 41,025846 |
| 190 | № 190 | пр. р. Орто-Каинды | дол. | С | 1.7 | 1.0 | 3710 | 4440 | 75,906148 | 41,024693 |
| 6 ледников | | | | | | 3.4 | | | | |
| Кроме того, в бассейне р. Орто-Каинды имеется 2 ледника размерами менее 0.1 км$^2$ каждый, общей площадью 0.1 км$^2$. | | | | | | | | | | |

## ОСНОВНЫЕ СВЕДЕНИЯ О ЛЕДНИКАХ

| № ледника по схеме | Название | Название реки, вытекающей из ледника | Морфологи-ческий тип | Общая экспо-зиция | Наиболь-шая длина, км | Площадь, км$^2$ | Высота низшей точки конца ледника | Высота высшей точки ледника | Координаты центра (WGS 84) | |
|---|---|---|---|---|---|---|---|---|---|---|
| | | | | | | | | | долгота | широта |
| **Итого 8 ледников** | | | | | | **3.5** | | | | |
| **По каталогу ледников СССР (Том 14, Выпуск 1, Часть 6) в данном бассейне имелось 6 ледников, общей площадью 4.6 км$^2$.** | | | | | | | | | | |
| | | | | | | | | | | |
| **Бассейн р. Ача-Каинды (реки Атбаши, Нарын, Сырдарья, Аральское море) - Северный склон хр. Атбаши** | | | | | | | | | | |
| **191** | **№ 191** | **пр. р. Ача-Каинды** | **дол.** | **С** | **1.5** | **1.1** | **3790** | **4530** | **75,884257** | **41,018836** |
| **192** | **№ 192** | **пр. р. Ача-Каинды** | **вис.** | **СЗ** | **0.5** | **0.1** | **4000** | **4420** | **75,877906** | **41,01144** |
| **193** | **№ 193** | **Ача-Каинды** | **кар.** | **СВ** | **3.2** | **3.0** | **3790** | **4530** | **75,858712** | **41,00837** |
| **194** | **№ 194** | **пр. р. Ача-Каинды** | **дол.** | **СВ, С** | **3.8** | **2.6** | **3510** | **4590** | **75,838152** | **41,005412** |
| **195** | **№ 195** | **пр. р. Ача-Каинды** | **кар.** | **С** | **0.6** | **0.1** | **3810** | **4150** | **75,832953** | **41,006994** |
| **196** | **№ 196** | **пр. р. Ача-Каинды** | **кар.-вис.** | **СВ** | **1.1** | **0.2** | **3940** | **4280** | **75,828108** | **41,00705** |
| **197** | **№ 197** | **пр. р. Ача-Каинды** | **кар.-дол.** | **СВ** | **2.0** | **0.8** | **3810** | **4490** | **75,809944** | **41,004429** |
| **198** | **№ 198** | **пр. р. Ача-Каинды** | **кар.** | **В** | **1.0** | **0.1** | **3960** | **4270** | **75,80562** | **41,011503** |
| **199** | **№ 199** | **пр. р. Ача-Каинды** | **кар.-вис.** | **В** | **1.2** | **0.1** | **3850** | **4210** | **75,807878** | **41,015843** |
| **9 ледников** | | | | | | **8.1** | | | | |
| **Кроме того, в бассейне р. Ача -Каинды имеется 3 ледника размерами менее 0.1 км$^2$ каждый, общей площадью 0.1 км$^2$.** | | | | | | | | | | |
| **Итого 12 ледников** | | | | | | **8.2** | | | | |
| **По каталогу ледников СССР (Том 14, Выпуск 1, Часть 6) в данном бассейне имелось 9 ледников, общей площадью 10.1 км$^2$.** | | | | | | | | | | |
| | | | | | | | | | | |
| **Бассейн р. Тереку (реки Атбаши, Нарын, Сырдарья, Аральское море) - Северный склон хр. Атбаши** | | | | | | | | | | |
| **200** | **№ 200** | **пр. р. Тереку** | **кар.-дол.** | **С** | **0.9** | **0.2** | **3790** | **4270** | **75,793655** | **41,015519** |
| **201** | **№ 201** | **пр. р. Тереку** | **вис.-дол.** | **СЗ** | **1.2** | **0.4** | **3980** | **4470** | **75,794583** | **40,999249** |
| **202** | **№ 202** | **Тереку** | **дол.** | **СВ** | **2.5** | **2.1** | **3710** | **4670** | **75,769659** | **40,985227** |
| **3 ледника** | | | | | | **2.7** | | | | |

## ОСНОВНЫЕ СВЕДЕНИЯ О ЛЕДНИКАХ

| № ледника по схеме | Название | Название реки, вытекающей из ледника | Морфологи-ческий тип | Общая экспо-зиция | Наиболь-шая длина, км | Площадь, км$^2$ | Высота низшей точки конца ледника | Высота высшей точки ледника | Координаты центра (WGS 84) | |
|---|---|---|---|---|---|---|---|---|---|---|
| | | | | | | | | | долгота | широта |
| Кроме того, в бассейне р. Терексу имеется 6 ледников размерами менее 0.1 км$^2$ каждый, общей площадью 0.3 км$^2$. | | | | | | | | | | |
| Итого 9 ледников | | | | | | 3.0 | | | | |
| По каталогу ледников СССР (Том 14, Выпуск 1, Часть 6) в данном бассейне имелось 5 ледников, общей площадью 2.3 км$^2$. | | | | | | | | | | |
| | | | | | | | | | | |
| Бассейн руч. Кембель (реки Каракоюн, Атбаши, Нарын, Сырдарья, Аральское море) - Северный склон хр. Атбаши | | | | | | | | | | |
| 205 | № 205 | пр. руч. Кембель | кар. | С | 0.5 | 0.1 | 3970 | 4270 | 75,747969 | 40,992935 |
| 206 | № 206 | пр. руч. Кембель | дол. | С | 2.1 | 1.2 | 3730 | 4480 | 75,734671 | 40,970315 |
| 207 | № 207 | пр. руч. Кембель | вис.-дол. | СВ | 1.0 | 0.2 | 3820 | 4330 | 75,728346 | 40,973299 |
| 208 | № 208 | руч. Кембель | дол. | С | 1.2 | 0.8 | 3800 | 4410 | 75,712546 | 40,966154 |
| 210 | № 210 | пр. руч. Кембель | кар. | СВ | 0.9 | 0.3 | 3850 | 4230 | 75,703216 | 40,990759 |
| 5 ледников | | | | | | 2.6 | | | | |
| Кроме того, в бассейне руч. Кембель имеется 5 ледников размерами менее 0.1 км$^2$ каждый, общей площадью 0.1 км$^2$. | | | | | | | | | | |
| Итого 10 ледников | | | | | | 2.7 | | | | |
| По каталогу ледников СССР (Том 14, Выпуск 1, Часть 6) в данном бассейне имелось 7 ледников, общей площадью 3.2 км$^2$. | | | | | | | | | | |
| | | | | | | | | | | |
| Бассейн безымянного ручья между ручьями Кембель и Четкельтубек (реки Каракоюн, Атбаши, Нарын, Сырдарья, Аральское море) - Северный склон хр. Атбаши | | | | | | | | | | |
| 212 | № 212 | пр. р. Каракоюн | кар. | СЗ | 0.6 | 0.2 | 3890 | 4220 | 75,691625 | 40,983867 |
| 1 ледник | | | | | | 0.2 | | | | |
| По каталогу ледников СССР (Том 14, Выпуск 1, Часть 6) в данном бассейне имелось 3 ледника, общей площадью 0.5 км$^2$. | | | | | | | | | | |
| | | | | | | | | | | |
| Бассейн руч. Четкельтубек (реки Каракоюн, Атбаши, Нарын, Сырдарья, Аральское море) - Северный склон хр. Атбаши | | | | | | | | | | |
| 215 | № 215 | пр. руч. Четкельтубек | кар. | СЗ | 0.8 | 0.2 | 3980 | 4400 | 75,704766 | 40,964999 |

## ОСНОВНЫЕ СВЕДЕНИЯ О ЛЕДНИКАХ

| № ледника по схеме | Название | Название реки, вытекающей из ледника | Морфологи-ческий тип | Общая экспо-зиция | Наиболь-шая длина, км | Площадь, км$^2$ | Высота низшей точки конца ледника | Высота высшей точки ледника | Координаты центра (WGS 84) | |
|---|---|---|---|---|---|---|---|---|---|---|
| | | | | | | | | | долгота | широта |
| 219 | № 219 | пр. руч. Четкельтубек | кар.-дол. | СЗ | 1.4 | 0.8 | 3820 | 4500 | 75,693506 | 40,937677 |
| 220 | № 220 | руч. Четкельтубек | дол. | С | 2.9 | 2.8 | 3570 | 4690 | 75,68107 | 40,929765 |
| 221 | № 221 | пр. руч. Капкак | дол. | СЗ | 2.2 | 1.0 | 3910 | 4480 | 75,661504 | 40,917234 |
| 222 | № 222 | руч. Капкак | дол. | С | 1.2 | 0.4 | 3730 | 4310 | 75,649661 | 40,907011 |
| 223 | № 223 | руч. Капкак | дол. | С | 1.2 | 0.4 | 3750 | 4290 | 75,639711 | 40,907399 |
| 6 ледников | | | | | | 5.6 | | | | |
| Кроме того, в бассейне руч. Четкельтубек имеется 3 ледника размерами менее 0.1 км$^2$ каждый, общей площадью 0.1 км$^2$. | | | | | | | | | | |
| Итого 9 ледников | | | | | | 5.7 | | | | |
| По каталогу ледников СССР (Том 14, Выпуск 1, Часть 6) в данном бассейне имелось 10 ледников, общей площадью 6.4 км$^2$, в том числе: 9 ледников размерами более 0.1 км$^2$ каждый, общей площадью 6.3 км$^2$ и 1 ледник размером менее 0.1 км$^2$. | | | | | | | | | | |
| | | | | | | | | | | |
| Бассейн руч. Орто-Кельтубек (реки Каракоюн, Атбаши, Нарын, Сырдарья, Аральское море) - Северный склон хр. Атбаши | | | | | | | | | | |
| 224 | № 224 | пр. руч. Орто-Кельтубек | вис.-дол. | С | 1.8 | 1.7 | 3900 | 4500 | 75,618776 | 40,912889 |
| 225 | № 225 | пр. руч. Орто-Кельтубек | вис.-дол. | СЗ | 0.7 | 0.3 | 3980 | 4440 | 75,606025 | 40,902206 |
| 226 | № 226 | руч. Орто-Кельтубек | вис.-дол. | С | 1.5 | 1.5 | 3850 | 4520 | 75,591164 | 40,892786 |
| 227 | № 227 | пр. руч. Орто-Кельтубек | кар.-вис. | СВ | 1.0 | 0.6 | 3880 | 4380 | 75,576327 | 40,901129 |
| 4 ледника | | | | | | 4.1 | | | | |
| По каталогу ледников СССР (Том 14, Выпуск 1, Часть 6) в данном бассейне имелось 5 ледников, общей площадью 6.4 км$^2$. | | | | | | | | | | |
| | | | | | | | | | | |
| Бассейн руч. Баш-Кельтубек (реки Каракоюн, Атбаши, Нарын, Сырдарья, Аральское море) - Северный склон хр. Атбаши | | | | | | | | | | |
| 231 | № 231 | руч. Кенешарык | кар.-дол. | С, СЗ | 1.1 | 0.3 | 3890 | 4460 | 75,572022 | 40,886995 |
| 235 | № 235 | пр. руч. Баш-Кельтубек | кар.-вис. | С | 0.8 | 0.2 | 4070 | 4390 | 75,533628 | 40,843765 |
| 236 | № 236 | пр. руч. Баш-Кельтубек | кар. | С | 0.8 | 0.2 | 4080 | 4440 | 75,521508 | 40,834451 |

## ОСНОВНЫЕ СВЕДЕНИЯ О ЛЕДНИКАХ

| № ледника по схеме | Название | Название реки, вытекающей из ледника | Морфологи-ческий тип | Общая экспо-зиция | Наиболь-шая длина, км | Площадь, км$^2$ | Высота низшей точки конца ледника | Высота высшей точки ледника | Координаты центра (WGS 84) | |
|---|---|---|---|---|---|---|---|---|---|---|
| | | | | | | | | | долгота | широта |
| 237 | № 237 | пр. руч. Баш-Кельтубек | вис. | СЗ | 0.4 | 0.1 | 4050 | 4320 | 75,512138 | 40,826161 |
| 4 ледника | | | | | | 0.8 | | | | |
| Кроме того, в бассейне руч. Баш-Кельтубек имеется 3 ледника размерами менее 0.1 км$^2$ каждый, общей площадью 0.1 км$^2$. | | | | | | | | | | |
| Итого 7 ледников | | | | | | 0.9 | | | | |
| По каталогу ледников СССР (Том 14, Выпуск 1, Часть 6) в данном бассейне имелось 14 ледников, общей площадью 3.3 км$^2$, в том числе: 12 ледников размерами более 0.1 км$^2$ каждый, общей площадью 3.2 км$^2$ и 2 ледника размерами менее 0.1 км$^2$ каждый, общей площадью 0.1 км$^2$. | | | | | | | | | | |
| | | | | | | | | | | |
| Бассейн руч. Ширикты (реки Каракоюн, Атбаши, Нарын, Сырдарья, Аральское море) - Северный склон хр. Атбаши | | | | | | | | | | |
| 243 | № 243 | пр. руч. Ширикты | кар. | С | 0.6 | 0.1 | 4060 | 4410 | 75,45464 | 40,802839 |
| 1 ледник | | | | | | 0.1 | | | | |
| Кроме того, в бассейне руч. Ширикты имеется 2 ледника размерами менее 0.1 км$^2$ каждый, общей площадью 0.1 км$^2$. | | | | | | | | | | |
| Итого 3 ледника | | | | | | 0.2 | | | | |
| По каталогу ледников СССР (Том 14, Выпуск 1, Часть 6) в данном бассейне имелось 7 ледников, общей площадью 1.4 км$^2$, в том числе: 5 ледников размерами более 0.1 км$^2$ каждый, общей площадью 1.3 км$^2$ и 2 ледника размерами менее 0.1 км$^2$ каждый, общей площадью 0.1 км$^2$. | | | | | | | | | | |
| | | | | | | | | | | |
| Бассейн р. Джинишке (реки Карасу, Каракоюн, Атбаши, Нарын, Сырдарья, Аральское море) - Северный склон хр. Атбаши | | | | | | | | | | |
| нет ледников | | | | | | 0.0 | | | | |
| Кроме того, в бассейне р. Джинишке имеется 1 ледник размером менее 0.1 км$^2$. | | | | | | | | | | |
| Итого 1 ледник | | | | | | 0.0 | | | | |
| По каталогу ледников СССР (Том 14, Выпуск 1, Часть 6) в данном бассейне имелось 4 ледника, общей площадью 0.7 км$^2$. | | | | | | | | | | |
| | | | | | | | | | | |
| Бассейн руч. Бургансу (реки Карасу, Каракоюн, Атбаши, Нарын, Сырдарья, Аральское море) - Северо-восточные склоны гор Джамантау | | | | | | | | | | |
| 250 | № 250 | пр. руч. Бургансу | кар.-дол. | СВ | 0.8 | 0.3 | 4160 | 4470 | 74,919892 | 40,911666 |
| 250-1 | № 250-1 | пр. руч. Бургансу | | В | 0.8 | 0.2 | 4380 | 4570 | 74,91057 | 40,914689 |

## ОСНОВНЫЕ СВЕДЕНИЯ О ЛЕДНИКАХ

| № ледника по схеме | Название | Название реки, вытекающей из ледника | Морфологи-ческий тип | Общая экспо-зиция | Наиболь-шая длина, км | Площадь, км$^2$ | Высота низшей точки конца ледника | Высота высшей точки ледника | Координаты центра (WGS 84) | |
|---|---|---|---|---|---|---|---|---|---|---|
| | | | | | | | | | долгота | широта |
| 251 | № 251 | пр. руч. Бургансу | дол. | С | 1.9 | 0.5 | 4090 | 4580 | 74,9097 | 40,923157 |
| 252 | № 252 | пр. руч. Бургансу | дол. | С | 1.8 | 0.7 | 4100 | 4580 | 74,902482 | 40,924552 |
| 253 | № 253 | руч. Бургансу | дол. | С | 1.8 | 0.9 | 4140 | 4600 | 74,896715 | 40,9323 |
| 5 ледников | | | | | | 2.6 | | | | |
| Кроме того, в бассейне руч. Бургансу имеется 3 ледника размерами менее 0.1 км$^2$ каждый, общей площадью 0.1 км$^2$. | | | | | | | | | | |
| Итого 8 ледников | | | | | | 2.7 | | | | |
| По каталогу ледников СССР (Том 14, Выпуск 1, Часть 6) в данном бассейне имелось 4 ледника, общей площадью 3.8 км$^2$. | | | | | | | | | | |
| Всего по бассейну р. Атбаши имеется 303 ледника общей площадью 84.1 км$^2$, в том числе: 174 ледника размерами более 0.1 км$^2$ каждый, общей площадью 78.0 км$^2$ и 129 ледников размерами менее 0.1 км$^2$ каждый, общей площадью 6.1 км$^2$.<br>По каталогу ледников СССР (Том 14, Выпуск 1, Часть 5) по бассейну р. Атбаши имелось 284 ледника, общей площадью 113.7 км$^2$, в том числе: 253 ледника размерами более 0.1 км$^2$ каждый, общей площадью 112.2 км$^2$ и 31 ледник размерами менее 0.1 км$^2$ каждый, общей площадью 1.5 км$^2$. | | | | | | | | | | |

# Часть 17. Бассейны левых притоков р. Нарына от устья р. Атбаши до устья р. Карадарьи

## СХЕМЫ РАСПОЛОЖЕНИЯ ЛЕДНИКОВ

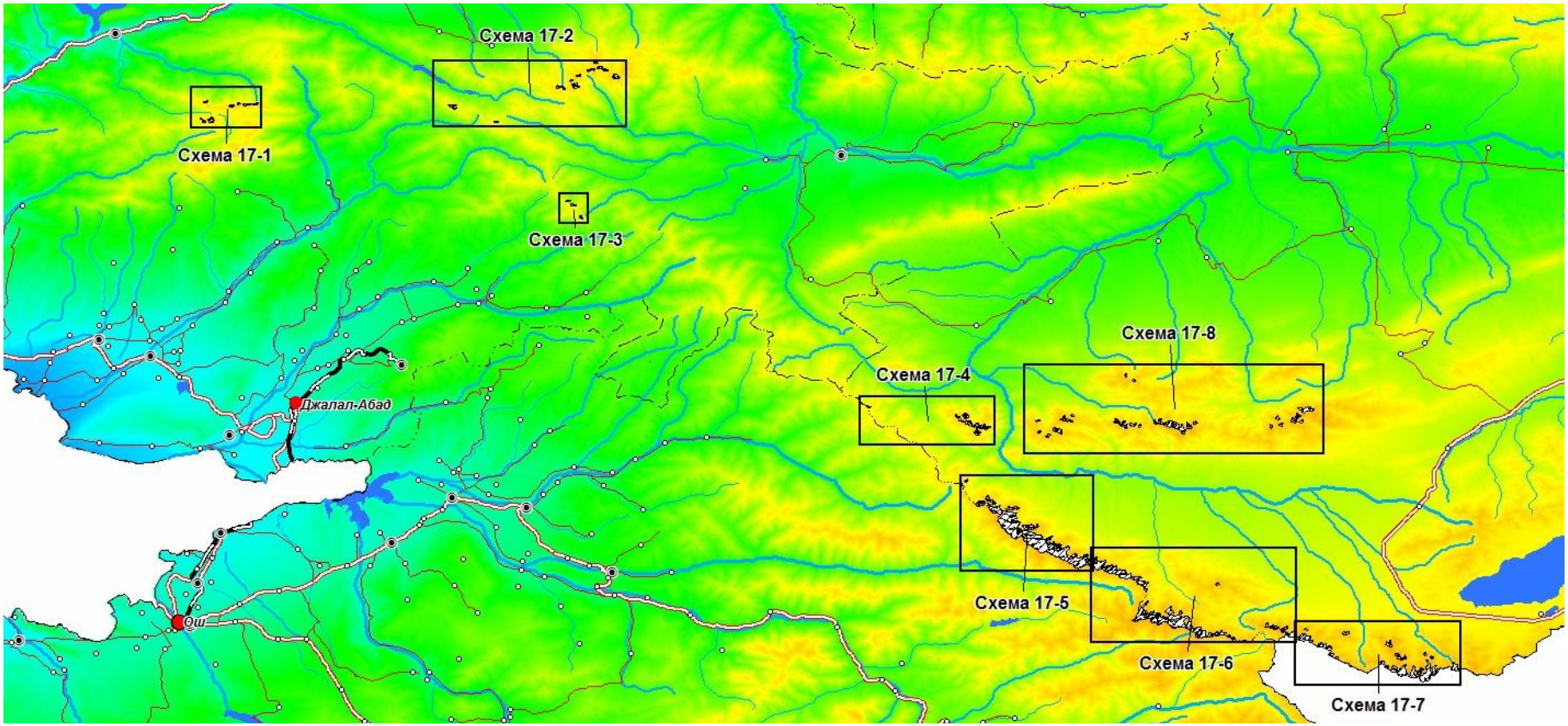


Схема 17. Схемы расположения ледниковых районов в бассейнах левых притоков р. Нарына от устья р. Атбаши до устья р. Карадарьи.

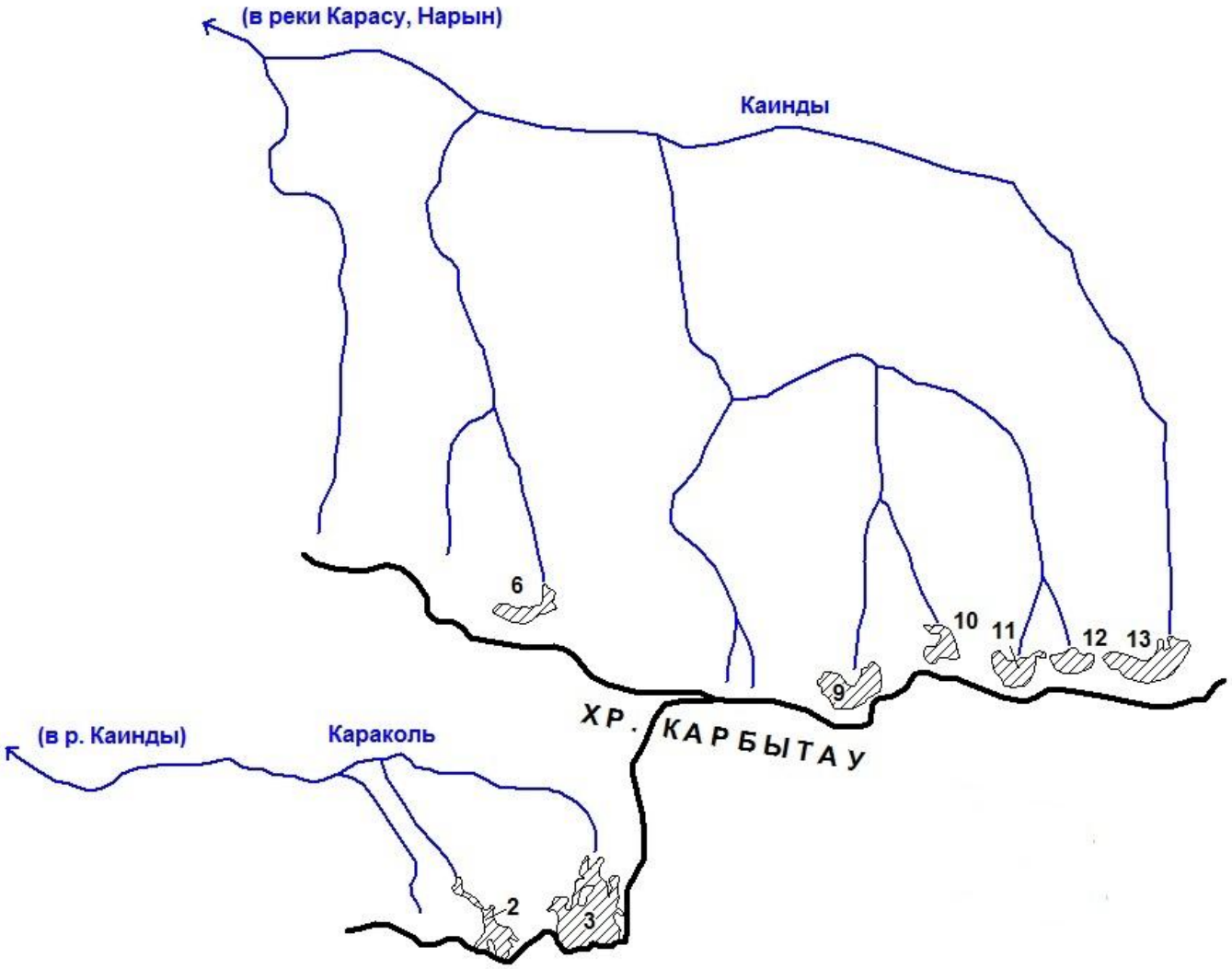


Схема 17-1. Схема расположения ледников в бассейне р. Карасу.
Условные обозначения см. на схеме 1-1.

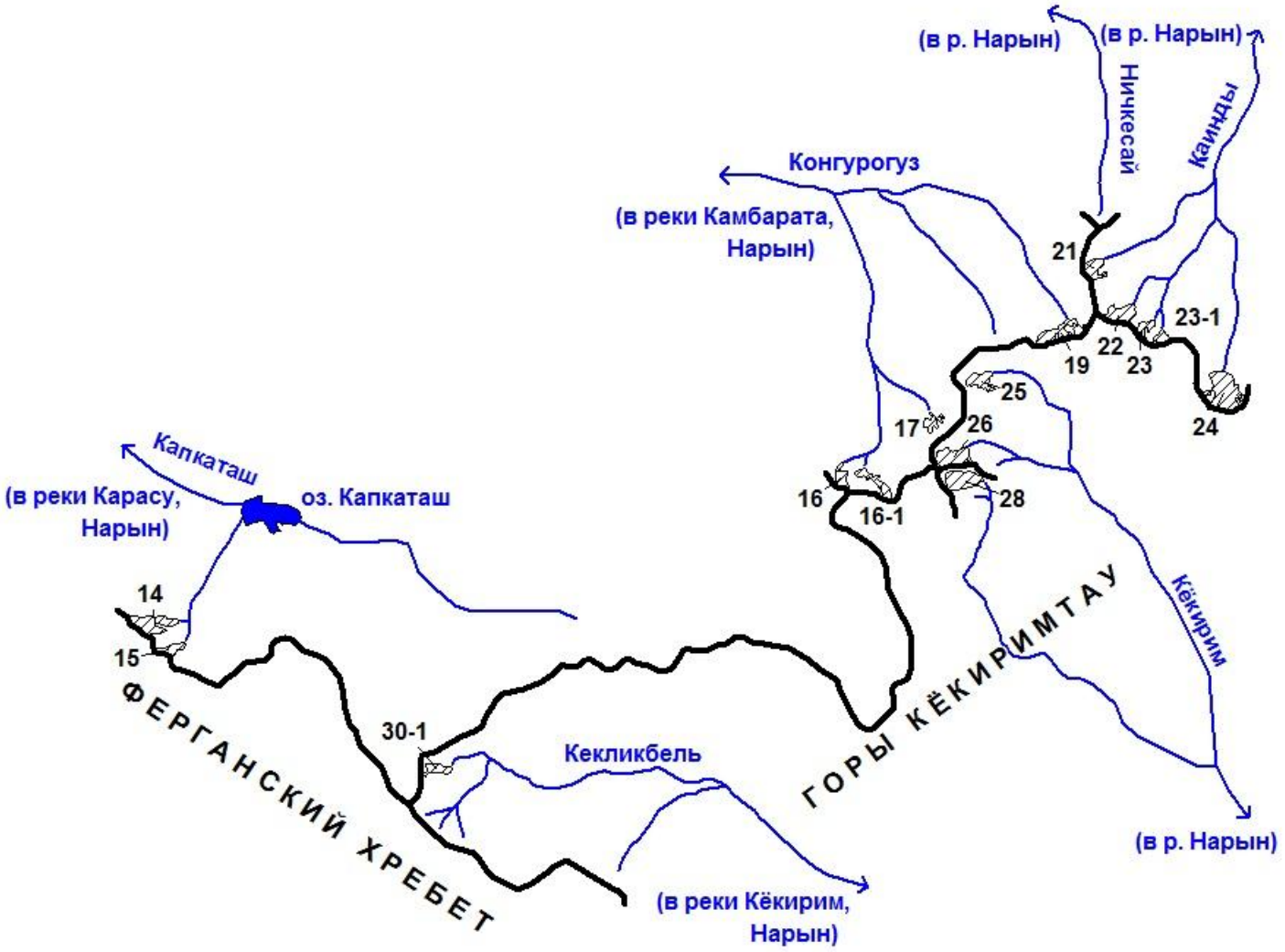


Схема 17-2. Схема расположения ледников в бассейнах левых притоков р. Нарына ниже устья р. Алабуги.
Условные обозначения см. на схеме 1-1.

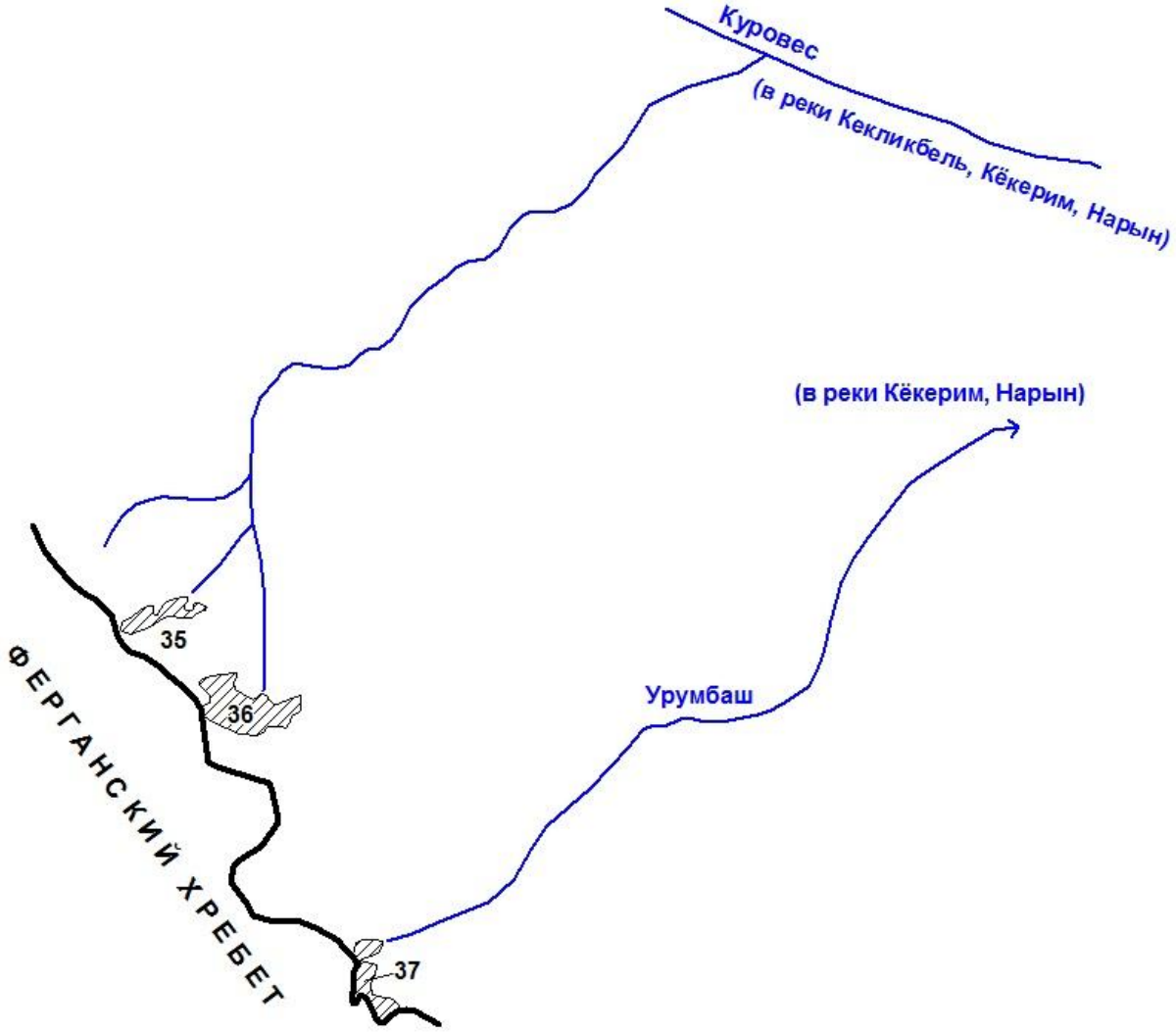


Схема 17-3. Схема расположения ледников в бассейнах рек Куровес и Урумбаш.
Условные обозначения см. на схеме 1-1.

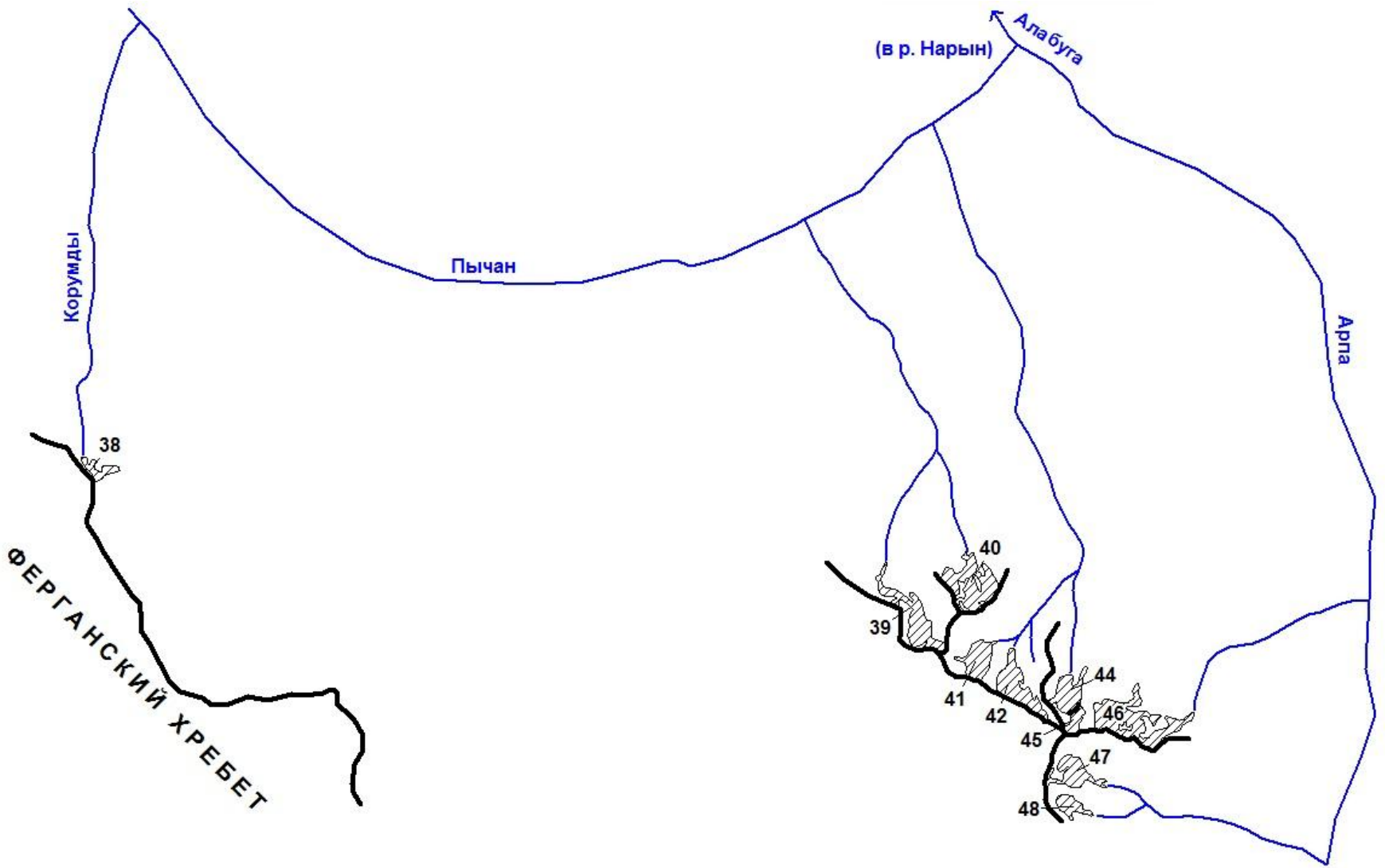


Схема 17-4. Схема расположения ледников в бассейнах рек Пычан и Арпа.
Условные обозначения см. на схеме 1-1.

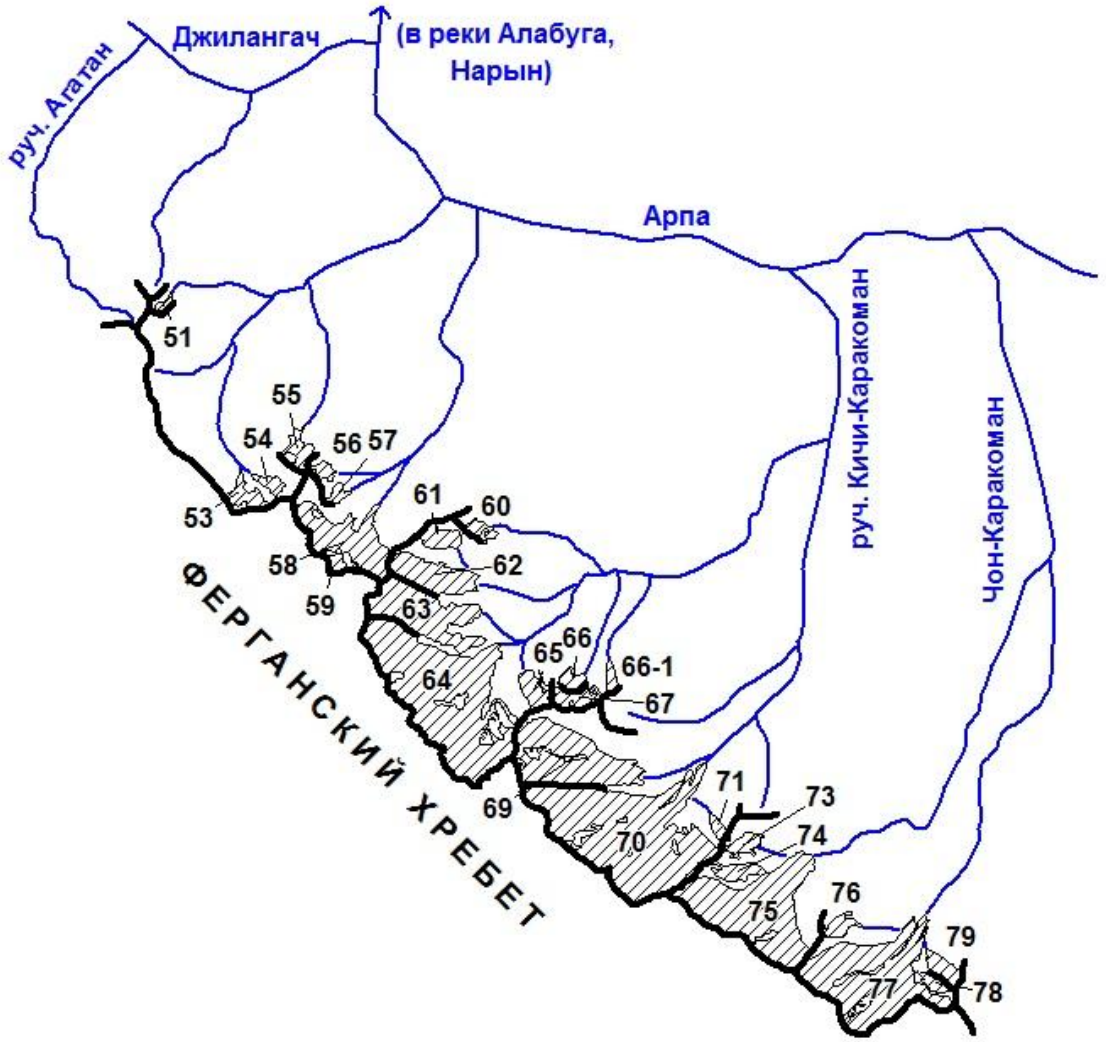


Схема 17-5. Схема расположения ледников в бассейнах левых притоков р. Арпа ниже устья р. Каракола.
Условные обозначения см. на схеме 1-1.

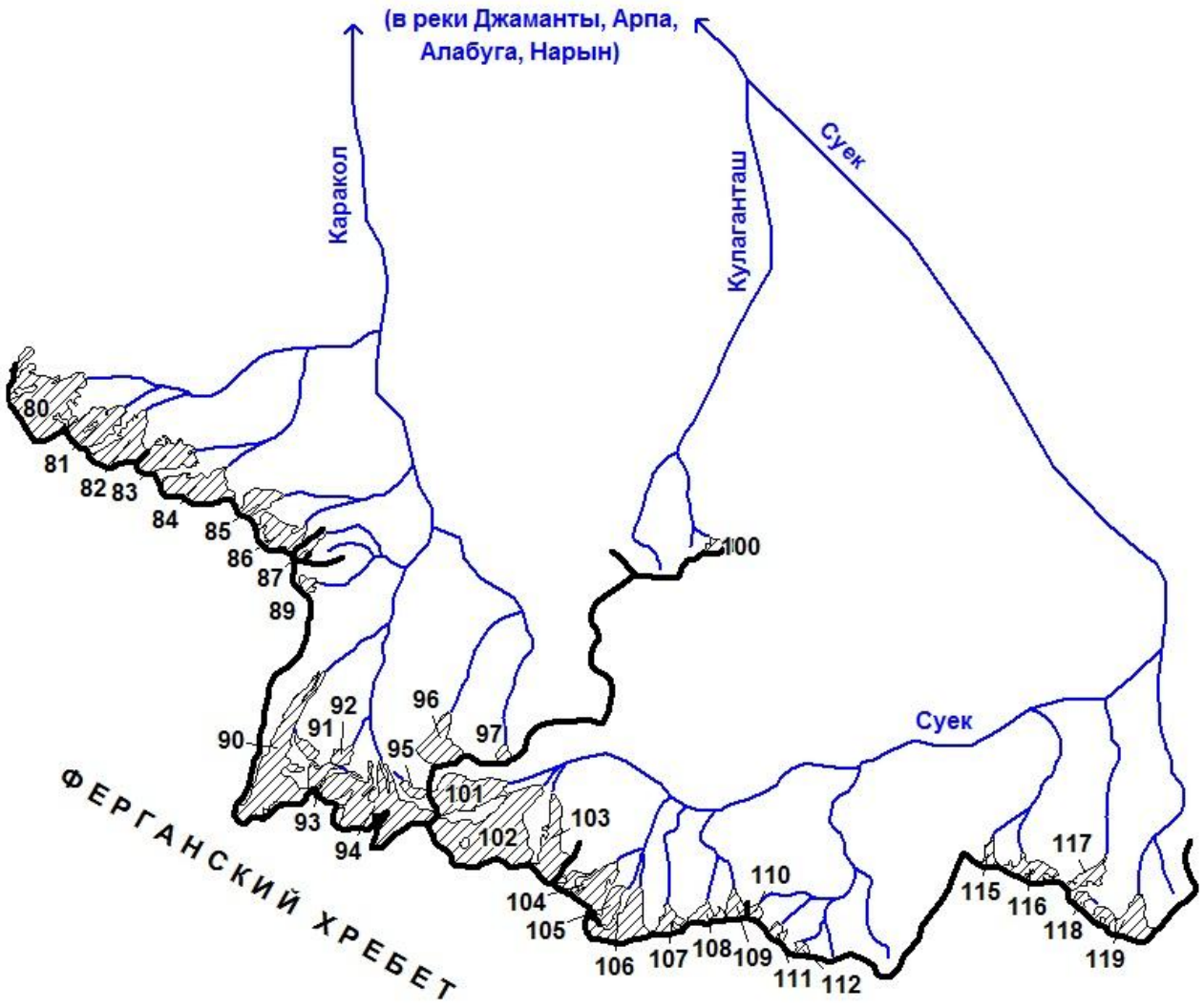


Схема 17-6. Схема расположения ледников в бассейнах рек Каракол и Суек.
Условные обозначения см. на схеме 1-1.

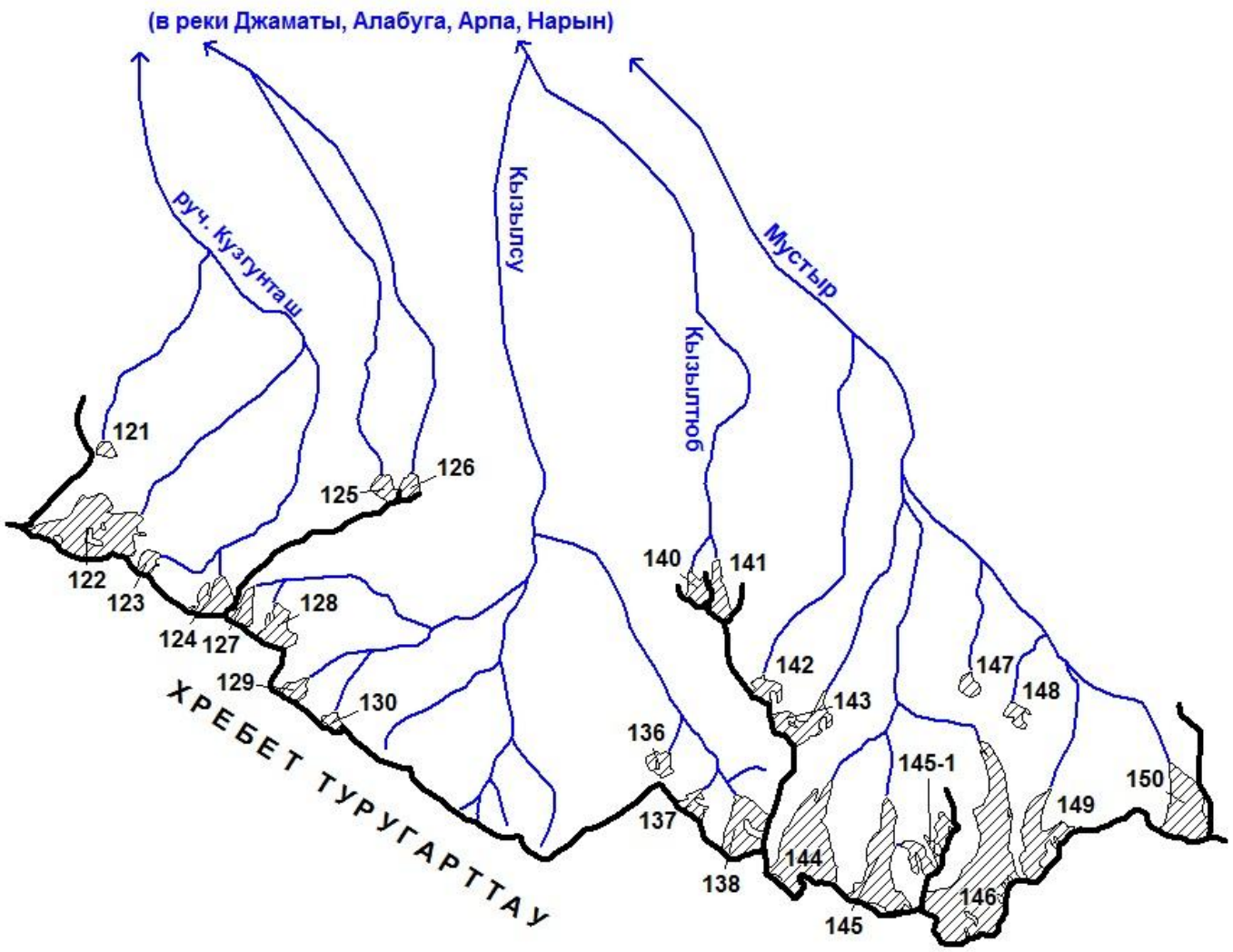


Схема 17-7. Схема расположения ледников в бассейнах рек Кузгунташ и Мустыр.
Условные обозначения см. на схеме 1-1.

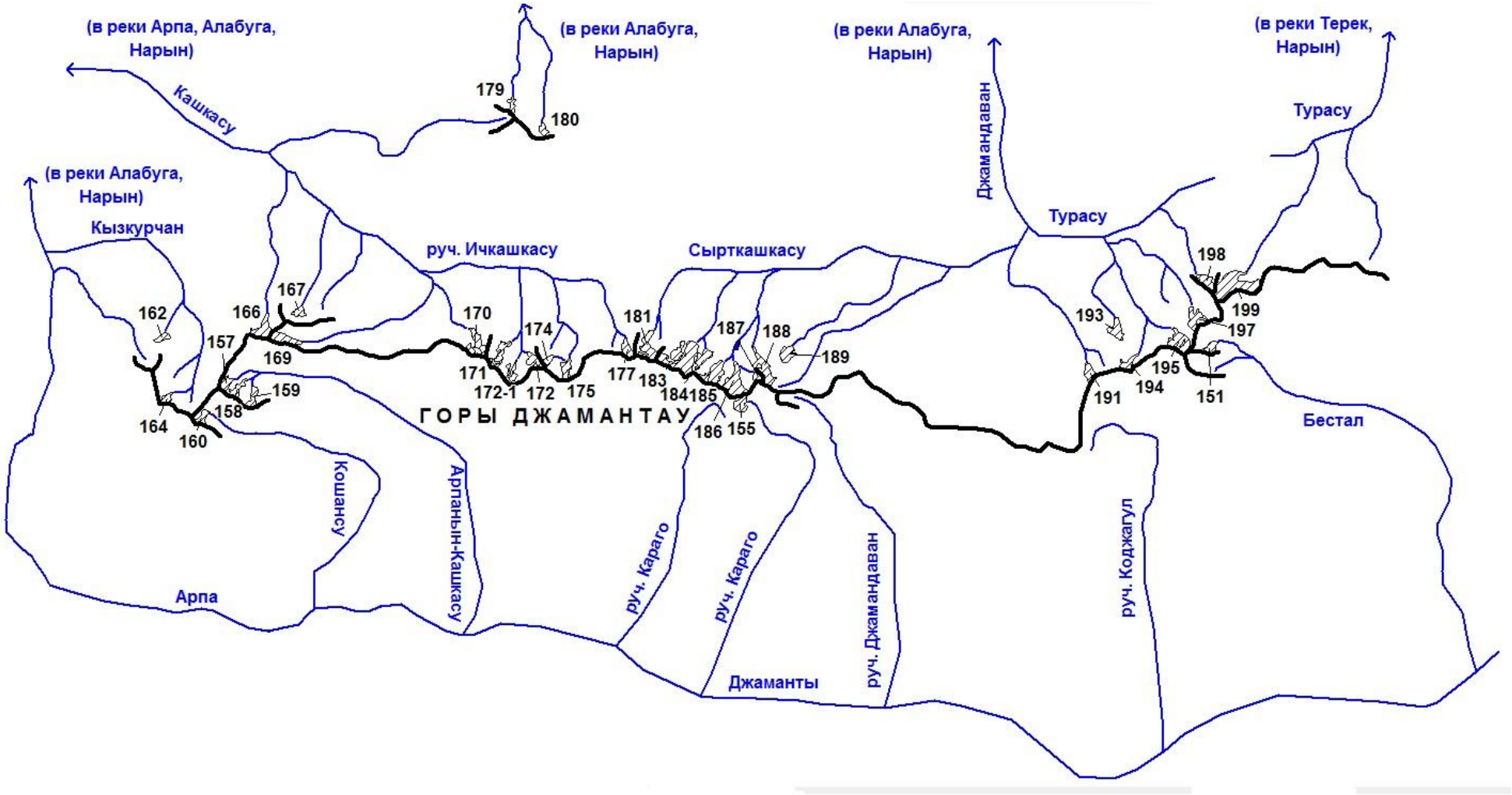


Схема 17-8. Схема расположения ледников в бассейнах правых притоков р. Алабуги и в бассейне р. Терека.
Условные обозначения см. на схеме 1-1.

# ОСНОВНЫЕ ТАБЛИЦЫ КАТАЛОГА ЛЕДНИКОВ

## ОСНОВНЫЕ СВЕДЕНИЯ О ЛЕДНИКАХ

| № ледника по схеме | Название | Название реки, вытекающей из ледника | Морфологи-ческий тип | Общая экспо-зиция | Наиболь-шая длина, км | Площадь, км$^2$ | Высота низшей точки конца ледника | Высота высшей точки ледника | Координаты центра (WGS 84) | |
|---|---|---|---|---|---|---|---|---|---|---|
| | | | | | | | | | долгота | широта |
| **БАССЕЙНЫ ЛЕВЫХ ПРИТОКОВ Р. НАРЫНА ОТ УСТЬЯ Р. АТБАШИ ДО УСТЬЯ Р. КАРАДАРЬИ** | | | | | | | | | | |
| **Бассейн р. Карасу (реки Нарын, Сырдарья) - Северные склоны хребтов Карбытау и Кенколь, северо-восточный склон Ферганского хребта** | | | | | | | | | | |
| 2 | № 2 | пр. р. Караколь | кар.-дол. | СЗ | 7 | 0.2 | 3320 | 3820 | 72,838951 | 41,470667 |
| 3 | № 3 | Караколь | дол. | С | 1.3 | 0.6 | 3510 | 3870 | 72,853667 | 41,472636 |
| 6 | № 6 | пр. р. Каинды | кар. | СВ | 0.9 | 0.1 | 3160 | 3560 | 72,840381 | 41,505582 |
| 9 | № 9 | пр. р. Каинды | дол. | С | 0.4 | 0.3 | 3440 | 3700 | 72,889421 | 41,497508 |
| 10 | № 10 | пр. р. Каинды | дол. | С | 0.5 | 0.1 | 3370 | 3890 | 72,90506 | 41,502357 |
| 11 | № 11 | пр. р. Каинды | кар.-дол. | СВ | 0.4 | 0.2 | 3510 | 3830 | 72,916531 | 41,499774 |
| 12 | № 12 | пр. р. Каинды | кар. | С | 0.3 | 0.1 | 3500 | 3750 | 72,924338 | 41,500872 |
| 13 | № 13 | Каинды | кар.-дол. | С | 1.2 | 0.3 | 3170 | 3750 | 72,931594 | 41,501128 |
| 14 | № 14 | пр. р. Капкаташ | кар.-вис. | СВ | 1.2 | 0.3 | 3310 | 3560 | 73,299288 | 41,498074 |
| 15 | № 15 | пр. р. Капкаташ | кар. | С | 0.8 | 0.1 | 3370 | 3540 | 73,30361 | 41,493089 |
| **10 ледников** | | | | | | **2.3** | | | | |
| **Кроме того, в бассейне р. Карасу имеется 10 ледников размерами менее 0.1 км$^2$ каждый, общей площадью 0.6 км$^2$.** | | | | | | | | | | |
| **Итого 20 ледников** | | | | | | **2.9** | | | | |
| **По каталогу ледников СССР (Том 14, Выпуск 1, Часть 7) в данном бассейне имелось 17 ледников, общей площадью 4.4 км$^2$, в том числе: 15 ледников размерами более 0.1 км$^2$ каждый, общей площадью 4.3 км$^2$ и 2 ледника размерами менее 0.1 км$^2$ каждый, общей площадью 0.1 км$^2$.** | | | | | | | | | | |
| | | | | | | | | | | |
| **Бассейн р. Конгурогуз (реки Камбарата, Нарын, Сырдарья) - Северный склон гор Кёкиримтау** | | | | | | | | | | |
| 16 | № 16 | пр. р. Конгурогуз | кар. | С | 0.5 | 0.1 | 3660 | 3890 | 73,49385 | 41,532551 |
| 16-1 | № 16-1 | пр. р. Конгурогуз | | СЗ | 0.7 | 0.2 | 3580 | 3800 | 73,505014 | 41,531232 |

## ОСНОВНЫЕ СВЕДЕНИЯ О ЛЕДНИКАХ

| № ледника по схеме | Название | Название реки, вытекающей из ледника | Морфологи-ческий тип | Общая экспо-зиция | Наиболь-шая длина, км | Площадь, км$^2$ | Высота низшей точки конца ледника | Высота высшей точки ледника | Координаты центра (WGS 84) | |
|---|---|---|---|---|---|---|---|---|---|---|
| | | | | | | | | | долгота | широта |
| 17 | № 17 | пр. р. Конгурогуз | кар.-вис. | С | 0.5 | 0.1 | 3600 | 3850 | 73,519664 | 41,54446 |
| 19 | № 19 | пр. р. Конгурогуз | кар. | С | 1.0 | 0.3 | 3700 | 4070 | 73,555394 | 41,564193 |
| 4 ледника | | | | | | 0.7 | | | | |
| Кроме того, в бассейне р. Конгурогуз имеется 6 ледников размерами менее 0.1 км$^2$ каждый, общей площадью 0.4 км$^2$. | | | | | | | | | | |
| Итого 10 ледников | | | | | | 1.1 | | | | |
| По каталогу ледников СССР (Том 14, Выпуск 1, Часть 7) в данном бассейне имелось 4 ледника, общей площадью 1.1 км$^2$. | | | | | | | | | | |
| | | | | | | | | | | |
| Бассейн р. Ничкесай (реки Нарын, Сырдарья) - Северный склон гор Кёкиримтау | | | | | | | | | | |
| нет ледников | | | | | | 0.0 | | | | |
| Кроме того, в бассейне р. Ничкесай имеется 1 ледник размером менее 0.1 км$^2$. | | | | | | | | | | |
| Итого 1 ледник | | | | | | 0.1 | | | | |
| По каталогу ледников СССР (Том 14, Выпуск 1, Часть 7) в данном бассейне имелся 1 ледник площадью 0.1 км$^2$. | | | | | | | | | | |
| | | | | | | | | | | |
| Бассейн р. Каинды (реки Нарын, Сырдарья) - Северный склон гор Кёкиримтау | | | | | | | | | | |
| 21 | № 21 | пр. р. Каинды | кар. | СВ | 0.6 | 0.2 | 3840 | 4120 | 73,564605 | 41,577848 |
| 22 | № 22 | пр. р. Каинды | кар. | СВ | 0.9 | 0.2 | 3680 | 3990 | 73,571542 | 41,568256 |
| 23 | № 23 | пр. р. Каинды | кар. | С | 0.7 | 0.1 | 3670 | 3960 | 73,578142 | 41,565039 |
| 23-1 | № 23-1 | пр. р. Каинды | | С | 0.5 | 0.1 | 3720 | 3970 | 73,584326 | 41,563427 |
| 24 | № 24 | Каинды | дол. | С | 1.0 | 0.6 | 3700 | 4150 | 73,601723 | 41,552133 |
| 5 ледников | | | | | | 1.2 | | | | |
| Кроме того, в бассейне р. Каинды имеется 4 ледника размерами менее 0.1 км$^2$ каждый, общей площадью 0.2 км$^2$. | | | | | | | | | | |
| Итого 9 ледников | | | | | | 1.4 | | | | |

## ОСНОВНЫЕ СВЕДЕНИЯ О ЛЕДНИКАХ

| № ледника по схеме | Название | Название реки, вытекающей из ледника | Морфологи-ческий тип | Общая экспо-зиция | Наиболь-шая длина, км | Площадь, км$^2$ | Высота низшей точки конца ледника | Высота высшей точки ледника | Координаты центра (WGS 84) | |
|---|---|---|---|---|---|---|---|---|---|---|
| | | | | | | | | | долгота | широта |
| По каталогу ледников СССР (Том 14, Выпуск 1, Часть 7) в данном бассейне имелось 7 ледников, общей площадью 1.4 км$^2$, в том числе: 4 ледника размерами более 0.1 км$^2$ каждый, общей площадью 1.2 км$^2$ и 3 ледника размерами менее 0.1 км$^2$ каждый, общей площадью 0.2 км$^2$. | | | | | | | | | | |
| | | | | | | | | | | |
| Бассейн р. Кёкирим (реки Нарын, Сырдарья) - Южный склон гор Кёкиримтау и северо-восточный склон Ферганского хребта | | | | | | | | | | |
| 25 | № 25 | Кёкирим | кар. | СВ | 0.7 | 0.2 | 3670 | 3900 | 73,532615 | 41,553351 |
| 26 | № 26 | пр. р. Кёкирим | вис. кар. | СВ | 0.9 | 0.3 | 3710 | 4050 | 73,525324 | 41,537138 |
| 28 | № 28 | пр. р. Кёкирим | вис. кар. | В | 0.9 | 0.3 | 3750 | 4000 | 73,528579 | 41,532177 |
| 30-1 | № 30-1 | пр. р. Кекликбель | | СВ | 0.7 | 0.1 | 3410 | 3600 | 73,38044 | 41,468412 |
| 35 | № 35 | пр. р. Куровес | кар. | СВ | 0.7 | 0.1 | 2770 | 3170 | 73,513272 | 41,322479 |
| 36 | № 36 | пр. р. Куровес | кар. | С | 0.5 | 0.3 | 2880 | 3310 | 73,523144 | 41,315148 |
| 37 | № 37 | Урумбаш | кар. | В | 0.4 | 0.1 | 2980 | 3350 | 73,536195 | 41,291953 |
| 7 ледников | | | | | | 1.4 | | | | |
| Кроме того, в бассейне р. Кёкирим имеется 15 ледников размерами менее 0.1 км$^2$ каждый, общей площадью 0.7 км$^2$. | | | | | | | | | | |
| Итого 22 ледника | | | | | | 2.1 | | | | |
| По каталогу ледников СССР (Том 14, Выпуск 1, Часть 7) в данном бассейне имелось 15 ледников, общей площадью 2.4 км$^2$, в том числе: 13 ледников размерами более 0.1 км$^2$ каждый, общей площадью 2.3 км$^2$ и 2 ледника размерами менее 0.1 км$^2$ каждый, общей площадью 0.1 км$^2$. | | | | | | | | | | |
| | | | | | | | | | | |
| Бассейн р. Пычан (реки Алабуга, Нарын, Сырдарья) - Северо-восточные склоны Ферганского хребта и его отрогов | | | | | | | | | | |
| 38 | № 38 | пр. р. Корумды | кар. | С | 0.4 | 0.1 | 3520 | 3690 | 74,067445 | 40,942075 |
| 39 | № 39 | пр. р. Пычан | дол. | С, СЗ | 1.2 | 0.4 | 3640 | 4250 | 74,235929 | 40,921912 |
| 40 | № 40 | пр. р. Пычан | кар.-дол. | С | 1.1 | 0.5 | 3610 | 4240 | 74,247957 | 40,925801 |
| 41 | № 41 | пр. р. Пычан | кар. | СВ | 0.8 | 0.3 | 3710 | 4130 | 74,249251 | 40,913736 |
| 42 | № 42 | пр. р. Пычан | кар.-дол. | СЗ, С | 1.6 | 0.4 | 3650 | 4030 | 74,255952 | 40,909891 |
| 44 | № 44 | пр. р. Пычан | дол. | С | 0.7 | 0.3 | 3690 | 3980 | 74,268256 | 40,909123 |

## ОСНОВНЫЕ СВЕДЕНИЯ О ЛЕДНИКАХ

| № ледника по схеме | Название | Название реки, вытекающей из ледника | Морфологи-ческий тип | Общая экспо-зиция | Наиболь-шая длина, км | Площадь, км$^2$ | Высота низшей точки конца ледника | Высота высшей точки ледника | Координаты центра (WGS 84) | |
|---|---|---|---|---|---|---|---|---|---|---|
| | | | | | | | | | долгота | широта |
| 45 | № 45 | | кар.-вис. | СЗ | 0.6 | 0.1 | 3820 | 4210 | 74,269422 | 40,90456 |
| 7 ледников | | | | | | 2.1 | | | | |
| Кроме того, в бассейне р. Пычан имеется 9 ледников размерами менее 0.1 км$^2$ каждый, общей площадью 0.6 км$^2$. | | | | | | | | | | |
| Итого 16 ледников | | | | | | 2.7 | | | | |
| По каталогу ледников СССР (Том 14, Выпуск 1, Часть 7) в данном бассейне имелось 12 ледников, общей площадью 2.9 км$^2$, в том числе: 8 ледников размерами более 0.1 км$^2$ каждый, общей площадью 2.7 км$^2$ и 4 ледника размерами менее 0.1 км$^2$ каждый, общей площадью 0.2 км$^2$. | | | | | | | | | | |
| | | | | | | | | | | |
| Бассейны левых безымянных притоков р. Арпа между устьями рек Пычан и Джилангач (реки Арпа, Алабуга, Нарын, Сырдарья) - Отроги северо-восточного склона Ферганского хребта | | | | | | | | | | |
| 46 | № 46 | пр. р. Арпа | кар. | СВ | 1.9 | 0.7 | 3640 | 4270 | 74,278541 | 40,905095 |
| 47 | № 47 | пр. р. Арпа | кар. | В | 1.2 | 0.3 | 3670 | 4200 | 74,269923 | 40,896527 |
| 48 | № 48 | пр. р. Арпа | кар. | В | 0.7 | 0.1 | 3660 | 4080 | 74,269757 | 40,891022 |
| 3 ледника | | | | | | 1.1 | | | | |
| Кроме того, в бассейнах левых безымянных притоков р. Арпа между устьями рек Пычан и Джилангач имеется 4 ледника размерами менее 0.1 км$^2$ каждый, общей площадью 0.3 км$^2$. | | | | | | | | | | |
| Итого 7 ледников | | | | | | 1.4 | | | | |
| По каталогу ледников СССР (Том 14, Выпуск 1, Часть 7) в данном бассейне имелось 3 ледника, общей площадью 1.3 км$^2$. | | | | | | | | | | |
| | | | | | | | | | | |
| Бассейн р. Джилангач (реки Арпа, Алабуга, Нарын, Сырдарья) - Северо-восточный склон Ферганского хребта | | | | | | | | | | |
| нет ледников | | | | | | 0.0 | | | | |
| Кроме того, в бассейне р. Джилангач имеется 3 ледника размерами менее 0.1 км$^2$ каждый, общей площадью 0.1 км$^2$. | | | | | | | | | | |
| Итого 3 ледника | | | | | | 0.1 | | | | |
| По каталогу ледников СССР (Том 14, Выпуск 1, Часть 7) в данном бассейне имелось 3 ледника, общей площадью 0.3 км$^2$, в том числе: 2 ледника размерами более 0.1 км$^2$ каждый, общей площадью 0.2 км$^2$ и 1 ледник размером менее 0.1 км$^2$. | | | | | | | | | | |
| | | | | | | | | | | |

## ОСНОВНЫЕ СВЕДЕНИЯ О ЛЕДНИКАХ

| № ледника по схеме | Название | Название реки, вытекающей из ледника | Морфологи-ческий тип | Общая экспо-зиция | Наиболь-шая длина, км | Площадь, км$^2$ | Высота низшей точки конца ледника | Высота высшей точки ледника | Координаты центра (WGS 84) | |
|---|---|---|---|---|---|---|---|---|---|---|
| | | | | | | | | | долгота | широта |
| **Бассейны левых безымянных притоков р. Арпа между устьями р. Джилангач и руч. Кичи-Каракоман (реки Арпа, Алабуга, Нарын, Сырдарья) - Северо-восточный склон Ферганского хребта** | | | | | | | | | | |
| 51 | № 51 | пр. р. Арпа | кар. | СВ | 0.6 | 0.1 | 3780 | 3960 | 74,248453 | 40,805582 |
| 53 | № 53 | пр. р. Арпа | дол. | СЗ | 1.2 | 0.4 | 3690 | 4090 | 74,270922 | 40,764108 |
| 54 | № 54 | пр. р. Арпа | дол. | СЗ | 0.9 | 0.2 | 3750 | 4140 | 74,279338 | 40,765427 |
| 55 | № 55 | пр. р. Арпа | кар.-дол. | С | 1.3 | 0.4 | 3730 | 4460 | 74,287951 | 40,773438 |
| 56 | № 56 | пр. р. Арпа | кар. | В | 0.7 | 0.2 | 3870 | 4330 | 74,29522 | 40,768605 |
| 57 | № 57 | пр. р. Арпа | кар. | СВ | 0.7 | 0.2 | 3790 | 4160 | 74,299775 | 40,763755 |
| 58 | № 58 | пр. р. Арпа | дол. | СВ | 2.8 | 2.1 | 3640 | 4600 | 74,301657 | 40,7529 |
| 59 | № 59 | | кар.-вис. | С | 0.6 | 0.2 | 4100 | 4480 | 74,299015 | 40,748006 |
| **8 ледников** | | | | | | **3.8** | | | | |
| **Кроме того, в бассейнах левых безымянных левых безымянных притоков р. Арпа между устьями р. Джилангач и руч. Кичи-Каракоман имеется 7 ледников размерами менее 0.1 км$^2$ каждый, общей площадью 0.4 км$^2$.** | | | | | | | | | | |
| **Итого 15 ледников** | | | | | | **4.2** | | | | |
| **По каталогу ледников СССР (Том 14, Выпуск 1, Часть 7) в данном бассейне имелось 9 ледников, общей площадью 6.1 км$^2$.** | | | | | | | | | | |
| | | | | | | | | | | |
| **Бассейн руч. Кичи-Каракоман (реки Арпа, Алабуга, Нарын, Сырдарья) - Северо-восточный склон Ферганского хребта** | | | | | | | | | | |
| 60 | № 60 | пр. руч. Кичи-Каракоман | кар. | СВ | 0.7 | 0.2 | 4010 | 4270 | 74,341843 | 40,755591 |
| 61 | № 61 | пр. руч. Кичи-Каракоман | кар. | ЮВ | 1.2 | 0.5 | 4080 | 4450 | 74,329086 | 40,754533 |
| 62 | № 62 | пр. руч. Кичи-Каракоман | дол. | В | 2.3 | 1.4 | 3890 | 4510 | 74,328043 | 40,745865 |
| 63 | № 63 | пр. руч. Кичи-Каракоман | дол. | В | 3.2 | 2.6 | 3700 | 4610 | 74,325952 | 40,73716 |
| 64 | № 64 | руч. Кичи-Каракоман | сл. дол. | СВ | 3.8 | 7.6 | 3640 | 4820 | 74,323685 | 40,717299 |
| 65 | № 65 | пр. руч. Кичи-Каракоман | кар.-вис. | СЗ | 1.1 | 0.5 | 3830 | 4650 | 74,357809 | 40,720207 |
| 66 | № 66 | пр. руч. Кичи-Каракоман | кар. | СВ | 0.5 | 0.3 | 4020 | 4300 | 74,368761 | 40,722518 |

## ОСНОВНЫЕ СВЕДЕНИЯ О ЛЕДНИКАХ

| № ледника по схеме | Название | Название реки, вытекающей из ледника | Морфологи-ческий тип | Общая экспо-зиция | Наиболь-шая длина, км | Площадь, км$^2$ | Высота низшей точки конца ледника | Высота высшей точки ледника | Координаты центра (WGS 84) | |
|---|---|---|---|---|---|---|---|---|---|---|
| | | | | | | | | | долгота | широта |
| 67 | № 67 | | вис. | СВ | 0.7 | 0.5 | 4120 | 4650 | 74,370297 | 40,718634 |
| 66-1 | № 66-1 | пр. руч. Кичи-Каракоман | | С | 0.8 | 0.2 | 3980 | 4400 | 74,380407 | 40,723082 |
| 69 | № 69 | пр. руч. Кичи-Каракоман | дол. | В | 3.4 | 3.4 | 3810 | 4840 | 74,370907 | 40,706286 |
| 70 | Пальгова | пр. руч. Кичи-Каракоман | сл. дол. | СВ | 5.2 | 8.1 | 3470 | 4650 | 74,383399 | 40,688358 |
| 71 | № 71 | | кар.-вис. | СЗ | 0.7 | 0.1 | 3910 | 4420 | 74,411932 | 40,690242 |
| 12 ледников | | | | | | 25.4 | | | | |
| Кроме того, в бассейне руч. Кичи-Каракоман имеется 5 ледников размерами менее 0.1 км$^2$ каждый, общей площадью 0.3 км$^2$. | | | | | | | | | | |
| Итого 17 ледников | | | | | | 25.7 | | | | |
| По каталогу ледников СССР (Том 14, Выпуск 1, Часть 7) в данном бассейне имелось 16 ледников, общей площадью 23.5 км$^2$, в том числе: 13 ледников размерами более 0.1 км$^2$ каждый, общей площадью 23.4 км$^2$ и 3 ледника размерами менее 0.1 км$^2$ каждый, общей площадью 0.1 км$^2$. | | | | | | | | | | |
| | | | | | | | | | | |
| Бассейн р. Чон-Каракоман (реки Арпа, Алабуга, Нарын, Сырдарья) - Северо-восточный склон Ферганского хребта | | | | | | | | | | |
| 73 | № 73 | пр. р. Чон-Каракоман | кар. | В, ЮВ | 1.1 | 0.4 | 4080 | 4480 | 74,418905 | 40,685888 |
| 74 | № 74 | | кар. | В | 1.5 | 0.4 | 3910 | 4590 | 74,417109 | 40,680214 |
| 75 | № 75 | Чон-Каракоман | дол. | СВ | 4.0 | 4.9 | 3730 | 4660 | 74,418746 | 40,671322 |
| 76 | № 76 | | кар.-дол. | В | 1.1 | 0.3 | 4080 | 4480 | 74,44815 | 40,668441 |
| 77 | № 77 | пр. р. Чон-Каракоман | сл. дол. | СВ | 3.5 | 4.9 | 3740 | 4660 | 74,454152 | 40,657196 |
| 78 | № 78 | | кар.-вис. | СЗ | 0.9 | 0.2 | 4020 | 4550 | 74,475286 | 40,655648 |
| 79 | № 79 | | кар.-вис. | СЗ | 1.2 | 0.4 | 3870 | 4590 | 74,478082 | 40,658734 |
| 7 ледников | | | | | | 11.5 | | | | |
| Кроме того, в бассейне р. Чон-Каракоман имеется 4 ледника размерами менее 0.1 км$^2$ каждый, общей площадью 0.1 км$^2$. | | | | | | | | | | |
| Итого 11 ледников | | | | | | 11.6 | | | | |
| По каталогу ледников СССР (Том 14, Выпуск 1, Часть 7) в данном бассейне имелось 7 ледников, общей площадью 11.3 км$^2$. | | | | | | | | | | |

## ОСНОВНЫЕ СВЕДЕНИЯ О ЛЕДНИКАХ

| № ледника по схеме | Название | Название реки, вытекающей из ледника | Морфологи-ческий тип | Общая экспо-зиция | Наиболь-шая длина, км | Площадь, км$^2$ | Высота низшей точки конца ледника | Высота высшей точки ледника | Координаты центра (WGS 84) | |
|---|---|---|---|---|---|---|---|---|---|---|
| | | | | | | | | | долгота | широта |
| **Бассейн р. Каракол (реки Арпа, Алабуга, Нарын, Сырдарья) - Северо-восточный склон Ферганского хребта** | | | | | | | | | | |
| 80 | № 80 | пр. р. Каракол | дол. | СВ | 2.5 | 2.8 | 3930 | 4630 | 74,494079 | 40,65261 |
| 81 | № 81 | пр. р. Каракол | дол. | СВ | 1.8 | 1.1 | 3840 | 4520 | 74,51047 | 40,644457 |
| 82 | № 82 | пр. р. Каракол | дол. | СВ | 2.3 | 1.2 | 3810 | 4420 | 74,521881 | 40,641503 |
| 83 | № 83 | пр. р. Каракол | кар.-дол. | В | 1.7 | 1.1 | 3930 | 4480 | 74,533834 | 40,637628 |
| 84 | № 84 | пр. р. Каракол | дол. | СВ | 2.1 | 1.4 | 3820 | 4320 | 74,543942 | 40,629968 |
| 85 | № 85 | пр. р. Каракол | вис. дол. | В | 1.4 | 0.6 | 3890 | 4320 | 74,564635 | 40,625561 |
| 86 | № 86 | пр. р. Каракол | кар.-дол. | СВ | 1.5 | 0.9 | 3810 | 4290 | 74,571618 | 40,618239 |
| 87 | № 87 | пр. р. Каракол | вис. дол. | СВ | 1.1 | 0.3 | 3960 | 4320 | 74,58034 | 40,614566 |
| 89 | № 89 | пр. р. Каракол | кар. | В | 0.7 | 0.2 | 3950 | 4200 | 74,580604 | 40,605155 |
| 90 | Нарзан | пр. р. Каракол | дол. | С | 4.8 | 2.9 | 3770 | 4710 | 74,571017 | 40,56458 |
| 91 | № 91 | | кар.-вис. | СЗ | 0.9 | 0.2 | 4070 | 4620 | 74,580221 | 40,564645 |
| 92 | № 92 | пр. р. Каракол | кар. | СВ | 0.8 | 0.2 | 4040 | 4360 | 74,591692 | 40,562903 |
| 93 | № 93 | | кар. | СВ | 1.1 | 0.3 | 4320 | 4640 | 74,585574 | 40,557644 |
| 94 | № 94 | пр. р. Каракол | дол. | С | 2.7 | 3.3 | 3920 | 4770 | 74,60306 | 40,550607 |
| 95 | № 95 | | кар.-вис. | СЗ | 0.8 | 0.2 | 4140 | 4610 | 74,615275 | 40,554354 |
| 96 | № 96 | пр. р. Каракол | дол. | С | 1.6 | 1.0 | 4070 | 4710 | 74,623671 | 40,566889 |
| 97 | № 97 | пр. р. Каракол | кар. | С | 0.6 | 0.2 | 4090 | 4380 | 74,644991 | 40,563158 |
| **17 ледников** | | | | | | **17.9** | | | | |
| **Кроме того, в бассейне р. Каракол имеется 6 ледников размерами менее 0.1 км$^2$ каждый, общей площадью 0.3 км$^2$.** | | | | | | | | | | |
| **Итого 23 ледника** | | | | | | **18.2** | | | | |
| **По каталогу ледников СССР (Том 14, Выпуск 1, Часть 7) в данном бассейне имелось 18 ледников, общей площадью 21.3 км$^2$.** | | | | | | | | | | |
| | | | | | | | | | | |

## ОСНОВНЫЕ СВЕДЕНИЯ О ЛЕДНИКАХ

| № ледника по схеме | Название | Название реки, вытекающей из ледника | Морфологи-ческий тип | Общая экспо-зиция | Наиболь-шая длина, км | Площадь, км$^2$ | Высота низшей точки конца ледника | Высота высшей точки ледника | Координаты центра (WGS 84) | |
|---|---|---|---|---|---|---|---|---|---|---|
| | | | | | | | | | долгота | широта |
| **Бассейн р. Суек (реки Джаманты, Арпа, Алабуга, Нарын, Сырдарья) - Северо-восточный склон Ферганского хребта** | | | | | | | | | | |
| 100 | № 100 | пр. р. Кулаганташ | кар.-вис. | С | 0.6 | 0.2 | 4100 | 4440 | 74,713548 | 40,615426 |
| 101 | № 101 | пр. руч. Каракёль | дол. | В | 2.2 | 1.6 | 4160 | 4790 | 74,63328 | 40,553021 |
| 102 | № 102 | пр. руч. Каракёль | дол. | СВ | 3.6 | 3.8 | 4000 | 4790 | 74,639102 | 40,545097 |
| 103 | № 103 | пр. руч. Каракёль | дол. | С | 2.5 | 1.2 | 4050 | 4660 | 74,660043 | 40,542096 |
| 104 | № 104 | пр. руч. Каракёль | дол. | СВ | 1.6 | 1.0 | 4030 | 4650 | 74,671555 | 40,530677 |
| 105 | № 105 | пр. руч. Каракёль | дол. | СВ | 1.3 | 0.4 | 4080 | 4530 | 74,679981 | 40,525362 |
| 106 | № 106 | пр. руч. Каракёль | дол. | С | 2.7 | 1.3 | 4000 | 4590 | 74,682349 | 40,522867 |
| 107 | № 107 | пр. руч. Каракёль | кар. | С | 0.9 | 0.4 | 4130 | 4490 | 74,699994 | 40,521882 |
| 108 | № 108 | руч. Каракёль | кар. | С | 0.9 | 0.4 | 4100 | 4470 | 74,711561 | 40,523819 |
| 109 | № 109 | руч. Каракёль | дол. | С | 0.9 | 0.3 | 4100 | 4510 | 74,721223 | 40,525875 |
| 110 | № 110 | пр. руч. Каракёль | кар. | СВ | 0.5 | 0.1 | 4240 | 4510 | 74,727214 | 40,523841 |
| 111 | № 111 | пр. руч. Каракёль | кар.-вис. | СВ | 0.5 | 0.2 | 4170 | 4420 | 74,734651 | 40,518894 |
| 112 | № 112 | пр. руч. Каракёль | кар.-вис. | С | 0.5 | 0.1 | 4160 | 4360 | 74,742595 | 40,514644 |
| 115 | № 115 | пр. р. Суек | кар. | С | 1.0 | 0.2 | 4120 | 4460 | 74,803613 | 40,538966 |
| 116 | № 116 | пр. р. Суек | кар. | С | 1.3 | 0.6 | 4060 | 4670 | 74,817436 | 40,535065 |
| 117 | Суек | пр. р. Суек | дол. | С | 1.5 | 0.4 | 4080 | 4610 | 74,835533 | 40,533896 |
| 118 | № 118 | пр. р. Суек | кар. | СВ | 0.7 | 0.2 | 4330 | 4550 | 74,834464 | 40,526953 |
| 119 | № 119 | пр. р. Суек | дол. | С | 1.3 | 1.1 | 4090 | 4600 | 74,848284 | 40,522453 |
| **18 ледников** | | | | | | **13.5** | | | | |
| **Кроме того, в бассейне р. Суек имеется 10 ледников размерами менее 0.1 км$^2$ каждый, общей площадью 0.5 км$^2$.** | | | | | | | | | | |
| **Итого 28 ледников** | | | | | | **14.0** | | | | |

## ОСНОВНЫЕ СВЕДЕНИЯ О ЛЕДНИКАХ

| № ледника по схеме | Название | Название реки, вытекающей из ледника | Морфологи-ческий тип | Общая экспо-зиция | Наиболь-шая длина, км | Площадь, км$^2$ | Высота низшей точки конца ледника | Высота высшей точки ледника | Координаты центра (WGS 84) | |
|---|---|---|---|---|---|---|---|---|---|---|
| | | | | | | | | | долгота | широта |
| По каталогу ледников СССР (Том 14, Выпуск 1, Часть 7) в данном бассейне имелось 23 ледника, общей площадью 20.9 км$^2$. | | | | | | | | | | |
| | | | | | | | | | | |
| Бассейн р. Кузгунташ (реки Джаманты, Арпа, Алабуга, Нарын, Сырдарья) - Северо-восточный склон Ферганского хребта и северный склон хр. Туругарттау | | | | | | | | | | |
| 121 | № 121 | пр. руч. Кузгунташ | вис. | С | 0.4 | 0.1 | 4200 | 4430 | 74,875859 | 40,531727 |
| 122 | № 122 | руч. Кузгунташ | цирк. | СВ | 2.5 | 2.0 | 4130 | 4710 | 74,870827 | 40,516572 |
| 123 | № 123 | пр. руч. Кузгунташ | кар. | СВ | 0.7 | 0.2 | 4290 | 4600 | 74,886305 | 40,509646 |
| 124 | № 124 | пр. руч. Кузгунташ | кар. | СВ | 1.2 | 0.5 | 4130 | 4560 | 74,90264 | 40,503095 |
| 125 | № 125 | пр. руч. Кузгунташ | кар.-вис. | СЗ | 0.7 | 0.2 | 4100 | 4600 | 74,946946 | 40,524105 |
| 126 | № 126 | пр. руч. Кузгунташ | кар.-вис. | С | 0.7 | 0.2 | 4160 | 4620 | 74,953215 | 40,524467 |
| 127 | № 127 | пр. р. Кызылсу | кар. | СВ | 0.9 | 0.3 | 4230 | 4540 | 74,910405 | 40,501162 |
| 128 | № 128 | пр. р. Кызылсу | кар. | С | 1.0 | 0.5 | 4160 | 4560 | 74,919524 | 40,497323 |
| 129 | № 129 | Кызылсу | кар. | СВ | 0.7 | 0.2 | 4200 | 4500 | 74,923798 | 40,484865 |
| 130 | № 130 | Кызылсу | кар. | С | 0.5 | 0.1 | 4200 | 4510 | 74,933592 | 40,478571 |
| 136 | № 136 | пр. р. Кызылсу | кар.-вис. | СВ | 0.6 | 0.2 | 4210 | 4630 | 75,017227 | 40,470271 |
| 137 | № 137 | пр. р. Кызылсу | кар. | СВ | 0.8 | 0.2 | 4170 | 4690 | 75,025556 | 40,462343 |
| 138 | № 138 | пр. р. Кызылсу | кар.-дол. | С | 1.4 | 0.9 | 4150 | 4550 | 75,036496 | 40,45804 |
| 140 | № 140 | Кызылтюб | кар. | С | 0.9 | 0.3 | 4160 | 4540 | 75,02719 | 40,504727 |
| 141 | № 141 | Кызылтюб | кар. | С | 1.4 | 0.4 | 4110 | 4700 | 75,032823 | 40,504241 |
| 15 ледников | | | | | | 6.3 | | | | |
| Кроме того, в бассейне р. Кузгунташ имеется 9 ледников размерами менее 0.1 км$^2$ каждый, общей площадью 0.4 км$^2$. | | | | | | | | | | |
| Итого 24 ледника | | | | | | 6.7 | | | | |
| По каталогу ледников СССР (Том 14, Выпуск 1, Часть 7) в данном бассейне имелся 21 ледник, общей площадью 11.8 км$^2$. | | | | | | | | | | |
| | | | | | | | | | | |

## ОСНОВНЫЕ СВЕДЕНИЯ О ЛЕДНИКАХ

| № ледника по схеме | Название | Название реки, вытекающей из ледника | Морфологи-ческий тип | Общая экспо-зиция | Наиболь-шая длина, км | Площадь, км$^2$ | Высота низшей точки конца ледника | Высота высшей точки ледника | Координаты центра (WGS 84) | |
|---|---|---|---|---|---|---|---|---|---|---|
| | | | | | | | | | долгота | широта |
| **Бассейн р. Мустыр (реки Джаманты, Арпа, Алабуга, Нарын, Сырдарья) - Северный склон гор Туругарттау** | | | | | | | | | | |
| 142 | № 142 | пр. р. Мустыр | кар. | С | 0.7 | 0.3 | 4260 | 4710 | 75,044587 | 40,484929 |
| 143 | № 143 | пр. р. Мустыр | кар.-дол. | СВ | 1.8 | 0.6 | 4110 | 4830 | 75,049024 | 40,479298 |
| 144 | № 144 | пр. р. Мустыр | кар.-дол. | С | 2.7 | 2.0 | 4170 | 4810 | 75,053594 | 40,455626 |
| 145 | № 145 | пр. р. Мустыр | дол. | С | 2.7 | 1.3 | 4190 | 4690 | 75,073587 | 40,452738 |
| 145-1 | № 145-1 | пр. р. Мустыр | | СЗ | 1.0 | 0.6 | 4300 | 4960 | 75,086238 | 40,454652 |
| 146 | № 146 | пр. р. Мустыр | дол. | С | 4.7 | 3.7 | 4120 | 4890 | 75,102647 | 40,454905 |
| 147 | № 147 | пр. р. Мустыр | кар. | С | 0.6 | 0.2 | 4130 | 4440 | 75,096434 | 40,485976 |
| 148 | № 148 | пр. р. Мустыр | кар. | С | 0.6 | 0.2 | 4120 | 4530 | 75,108669 | 40,479774 |
| 149 | № 149 | пр. р. Мустыр | дол. | С | 2.1 | 1.0 | 4140 | 4700 | 75,116246 | 40,456408 |
| 150 | № 150 | Мустыр | дол. | С | 1.8 | 1.1 | 4130 | 4620 | 75,151546 | 40,462715 |
| **10 ледников** | | | | | | **11.0** | | | | |
| **Кроме того, в бассейне р. Мустыр имеется 11 ледников размерами менее 0.1 км$^2$ каждый, общей площадью 0.5 км$^2$.** | | | | | | | | | | |
| **Итого 21 ледник** | | | | | | **11.5** | | | | |
| **По каталогу ледников СССР (Том 14, Выпуск 1, Часть 7) в данном бассейне имелось 9 ледников, общей площадью 10.1 км$^2$.** | | | | | | | | | | |
| | | | | | | | | | | |
| **Бассейн р. Бестал (реки Джаманты, Арпа, Алабуга, Нарын, Сырдарья) - Южный склон гор Джамантау** | | | | | | | | | | |
| 151 | № 151 | Бестал | кар. | СВ | 0.7 | 0.2 | 4130 | 4440 | 74,867616 | 40,915014 |
| **1 ледник** | | | | | | **0.2** | | | | |
| **Кроме того, в бассейне р. Бестал имеется 1 ледник размером менее 0.1 км$^2$.** | | | | | | | | | | |
| **Итого 2 ледника** | | | | | | **0.3** | | | | |
| **По каталогу ледников СССР (Том 14, Выпуск 1, Часть 7) в данном бассейне имелось 3 ледника, общей площадью 0.5 км$^2$, в том числе: 2 ледника размерами более 0.1 км$^2$ каждый, общей площадью 0.4 км$^2$ и 1 ледник размером менее 0.1 км$^2$.** | | | | | | | | | | |

## ОСНОВНЫЕ СВЕДЕНИЯ О ЛЕДНИКАХ

| № ледника по схеме | Название | Название реки, вытекающей из ледника | Морфологи-ческий тип | Общая экспо-зиция | Наиболь-шая длина, км | Площадь, км$^2$ | Высота низшей точки конца ледника | Высота высшей точки ледника | Координаты центра (WGS 84) | |
|---|---|---|---|---|---|---|---|---|---|---|
| | | | | | | | | | долгота | широта |
| **Бассейн р. Коджагул (реки Джаманты, Арпа, Алабуга, Нарын, Сырдарья) - Южный склон гор Джамантау** | | | | | | | | | | |
| **нет ледников** | | | | | | **0.0** | | | | |
| **Кроме того, в бассейне руч. Коджагул имеется 2 ледника размерами менее 0.1 км$^2$ каждый, общей площадью 0.1 км$^2$.** | | | | | | | | | | |
| **Итого 2 ледника** | | | | | | **0.1** | | | | |
| **По каталогу ледников СССР (Том 14, Выпуск 1, Часть 7) в данном бассейне имелся 1 ледник площадью 0.1 км$^2$.** | | | | | | | | | | |
| | | | | | | | | | | |
| **Бассейн руч. Караго (реки Джаманты, Арпа, Алабуга, Нарын, Сырдарья) - Южный склон гор Джамантау** | | | | | | | | | | |
| **155** | **№ 155** | **руч. Караго** | **кар.-вис.** | **З** | **0.6** | **0.2** | **4340** | **4520** | **74,649955** | **40,895098** |
| **1 ледник** | | | | | | **0.2** | | | | |
| **По каталогу ледников СССР (Том 14, Выпуск 1, Часть 7) в данном бассейне имелся 1 ледник площадью 0.2 км$^2$.** | | | | | | | | | | |
| | | | | | | | | | | |
| **Бассейн руч. Караго (реки Джаманты, Арпа, Алабуга, Нарын, Сырдарья) - Южный склон гор Джамантау** | | | | | | | | | | |
| **нет ледников** | | | | | | **0.0** | | | | |
| **Кроме того, в бассейне руч. Караго имеется 1 ледник размером менее 0.1 км$^2$.** | | | | | | | | | | |
| **Итого 1 ледник** | | | | | | **0.0** | | | | |
| **По каталогу ледников СССР (Том 14, Выпуск 1, Часть 7) в данном бассейне имелось 3 ледника, общей площадью 0.2 км$^2$, в том числе: 1 площадью 0.1 км$^2$ и 2 ледника размерами менее 0.1 км$^2$ каждый, общей площадью 0.1 км$^2$.** | | | | | | | | | | |
| | | | | | | | | | | |
| **Бассейн р. Арпанын-Кашкасу (реки Джаманты, Арпа, Алабуга, Нарын, Сырдарья) - Северный склон отрога гор Джамантау** | | | | | | | | | | |
| **157** | **№ 157** | **Арпанын-Кашкасу** | **кар.** | **СВ** | **0.7** | **0.2** | **4100** | **4370** | **74,411368** | **40,900978** |
| **158** | **№ 158** | **пр. р. Арпанын-Кашкасу** | **кар.** | **СВ** | **1.0** | **0.2** | **3900** | **4350** | **74,416941** | **40,899313** |
| **159** | **№ 159** | **пр. р. Арпанын-Кашкасу** | **кар.** | **С** | **1.0** | **0.2** | **3880** | **4280** | **74,423143** | **40,896523** |
| **3 ледника** | | | | | | **0.6** | | | | |

## ОСНОВНЫЕ СВЕДЕНИЯ О ЛЕДНИКАХ

| № ледника по схеме | Название | Название реки, вытекающей из ледника | Морфологи-ческий тип | Общая экспо-зиция | Наиболь-шая длина, км | Площадь, км$^2$ | Высота низшей точки конца ледника | Высота высшей точки ледника | Координаты центра (WGS 84) | |
|---|---|---|---|---|---|---|---|---|---|---|
| | | | | | | | | | долгота | широта |
| По каталогу ледников СССР (Том 14, Выпуск 1, Часть 7) в данном бассейне имелось 3 ледника, общей площадью 1.0 км$^2$. | | | | | | | | | | |
| | | | | | | | | | | |
| Бассейн р. Кошансу (реки Джаманты, Арпа, Алабуга, Нарын, Сырдарья) - Северный склон отрога гор Джамантау | | | | | | | | | | |
| 160 | № 160 | Кошансу | кар. | СВ | 0.9 | 0.2 | 4000 | 4300 | 74,400049 | 40,889178 |
| 1 ледник | | | | | | 0.2 | | | | |
| Кроме того, в бассейне р. Кошансу имеется 2 ледника размерами менее 0.1 км$^2$ каждый, общей площадью 0.1 км$^2$. | | | | | | | | | | |
| Итого 3 ледника | | | | | | 0.3 | | | | |
| По каталогу ледников СССР (Том 14, Выпуск 1, Часть 7) в данном бассейне имелся 1 ледник площадью 0.3 км$^2$. | | | | | | | | | | |
| | | | | | | | | | | |
| Бассейн правого безымянного притока р. Арпа между устьями руч. Кошансу и р. Кызкурчан (реки Арпа, Алабуга, Нарын, Сырдарья) - Северный склон отрога гор Джамантау | | | | | | | | | | |
| нет ледников | | | | | | 0.0 | | | | |
| Кроме того, в бассейне правого безымянного притока р. Арпа между устьями руч. Кошансу и р. Кызкурчан имеется 1 ледник размером менее 0.1 км$^2$. | | | | | | | | | | |
| Итого 1 ледник | | | | | | 0.1 | | | | |
| По каталогу ледников СССР (Том 14, Выпуск 1, Часть 7) в данном бассейне имелся 1 ледник площадью 0.4 км$^2$. | | | | | | | | | | |
| | | | | | | | | | | |
| Бассейн р. Кызкурчан (реки Арпа, Алабуга, Нарын, Сырдарья) - Северный склон гор Джамантау | | | | | | | | | | |
| 162 | № 162 | пр. р. Кызкурчан | кар. | СВ | 0.6 | 0.1 | 3640 | 4150 | 74,381484 | 40,917081 |
| 164 | № 164 | пр. р. Кызкурчан | кар. | СВ | 0.7 | 0.1 | 3970 | 4280 | 74,384011 | 40,895708 |
| 2 ледника | | | | | | 0.2 | | | | |
| Кроме того, в бассейне р. Кызкурчан имеется 2 ледника размерами менее 0.1 км$^2$ каждый, общей площадью 0.2 км$^2$. | | | | | | | | | | |
| Итого 4 ледника | | | | | | 0.4 | | | | |
| По каталогу ледников СССР (Том 14, Выпуск 1, Часть 7) в данном бассейне имелось 4 ледника, общей площадью 0.4 км$^2$. | | | | | | | | | | |

## ОСНОВНЫЕ СВЕДЕНИЯ О ЛЕДНИКАХ

| № ледника по схеме | Название | Название реки, вытекающей из ледника | Морфологи-ческий тип | Общая экспо-зиция | Наиболь-шая длина, км | Площадь, км$^2$ | Высота низшей точки конца ледника | Высота высшей точки ледника | Координаты центра (WGS 84) | |
|---|---|---|---|---|---|---|---|---|---|---|
| | | | | | | | | | долгота | широта |
| **Бассейн р. Кашкасу (реки Арпа, Алабуга, Нарын, Сырдарья) - Северный склон гор Джамантау** | | | | | | | | | | |
| 166 | № 166 | пр. руч. Ичкашкасу | дол. | С | 1.0 | 0.4 | 4010 | 4510 | 74,429364 | 40,921236 |
| 167 | № 167 | пр. руч. Ичкашкасу | кар. | С | 0.5 | 0.1 | 3750 | 4150 | 74,444775 | 40,926689 |
| 169 | № 169 | пр. руч. Ичкашкасу | кар. | ЮВ | 1.4 | 0.4 | 4090 | 4510 | 74,438342 | 40,917278 |
| 170 | № 170 | пр. руч. Ичкашкасу | дол. | СЗ | 1.4 | 0.4 | 3610 | 4130 | 74,526784 | 40,915939 |
| 171 | № 171 | пр. руч. Ичкашкасу | дол. | С, СВ | 1.4 | 0.3 | 3700 | 4290 | 74,538066 | 40,911717 |
| 172-1 | № 172-1 | пр. руч. Ичкашкасу | | С | 0.9 | 0.2 | 3890 | 4110 | 74,543852 | 40,906347 |
| 172 | № 172 | пр. руч. Ичкашкасу | кар.-дол. | С | 1.0 | 0.3 | 3850 | 4180 | 74,554998 | 40,909736 |
| 174 | № 174 | | кар. | СВ | 0.6 | 0.1 | 4010 | 4180 | 74,560378 | 40,909389 |
| 175 | № 175 | пр. руч. Ичкашкасу | кар.-дол. | С | 0.9 | 0.2 | 3800 | 4150 | 74,568905 | 40,906896 |
| 177 | № 177 | руч. Ичкашкасу | кар. | С | 0.9 | 0.2 | 3910 | 4350 | 74,597792 | 40,914067 |
| 10 ледников | | | | | | 2.6 | | | | |
| Кроме того, в бассейне р. Кашкасу имеется 9 ледников размерами менее 0.1 км$^2$ каждый, общей площадью 0.3 км$^2$. | | | | | | | | | | |
| Итого 19 ледников | | | | | | 2.9 | | | | |
| По каталогу ледников СССР (Том 14, Выпуск 1, Часть 7) в данном бассейне имелось 20 ледников, общей площадью 5.9 км$^2$, в том числе: 13 ледников размерами более 0.1 км$^2$ каждый, общей площадью 5.6 км$^2$ и 7 ледников размерами менее 0.1 км$^2$ каждый, общей площадью 0.3 км$^2$. | | | | | | | | | | |
| | | | | | | | | | | |
| **Бассейн правого безымянного притока р. Алабуга между устьями рек Джергитал и Джамандаван (реки Алабуга, Нарын, Сырдарья) - Северный склон отрога Джамантау** | | | | | | | | | | |
| 179 | № 179 | пр. р. Алабуга | кар. | С | 0.7 | 0.1 | 3860 | 4270 | 74,543024 | 40,999658 |
| 180 | № 180 | пр. р. Алабуга | вис. кар. | С | 0.5 | 0.1 | 3900 | 4040 | 74,558227 | 40,991119 |
| 2 ледника | | | | | | 0.2 | | | | |
| Кроме того, в бассейне правого безымянного притока р. Алабуга между устьями рек Джергитал и Джамандаван имеется 1 ледник размером менее 0.1 км$^2$. | | | | | | | | | | |
| Итого 3 ледника | | | | | | 0.3 | | | | |

## ОСНОВНЫЕ СВЕДЕНИЯ О ЛЕДНИКАХ

| № ледника по схеме | Название | Название реки, вытекающей из ледника | Морфологи-ческий тип | Общая экспо-зиция | Наиболь-шая длина, км | Площадь, км$^2$ | Высота низшей точки конца ледника | Высота высшей точки ледника | Координаты центра (WGS 84) | |
|---|---|---|---|---|---|---|---|---|---|---|
| | | | | | | | | | долгота | широта |
| По каталогу ледников СССР (Том 14, Выпуск 1, Часть 7) в данном бассейне имелось 3 ледника, общей площадью 0.4 км$^2$, в том числе: 2 ледника размерами более 0.1 км$^2$ каждый, общей площадью 0.4 км$^2$ и 1 ледник размером менее 0.1 км$^2$. | | | | | | | | | | |
| | | | | | | | | | | |
| Бассейн р. Джамандаван (реки Алабуга, Нарын, Сырдарья) - Северный склон гор Джамантау | | | | | | | | | | |
| 181 | № 181 | Сырткашкасу | дол. | С | 1.4 | 0.4 | 3890 | 4490 | 74,606689 | 40,915098 |
| 183 | № 183 | пр. р. Сырткашкасу | кар.-дол. | СВ | 1.4 | 1.1 | 3850 | 4620 | 74,62044 | 40,910579 |
| 184 | № 184 | пр. р. Сырткашкасу | вис. | С | 0.7 | 0.3 | 3940 | 4600 | 74,633113 | 40,910511 |
| 185 | № 185 | пр. р. Сырткашкасу | кар.-дол. | СВ | 1.4 | 0.5 | 3920 | 4540 | 74,636086 | 40,905752 |
| 186 | № 186 | пр. р. Сырткашкасу | дол. | С | 1.4 | 0.7 | 3860 | 4550 | 74,646896 | 40,903457 |
| 187 | № 187 | пр. р. Сырткашкасу | вис. | СЗ | 0.5 | 0.1 | 4270 | 4560 | 74,658078 | 40,904585 |
| 188 | № 188 | пр. р. Сырткашкасу | дол. | С | 1.7 | 0.5 | 3830 | 4650 | 74,660965 | 40,908204 |
| 189 | № 189 | пр. р. Сырткашкасу | пл. верш. | С | 0.8 | 0.3 | 4180 | 4560 | 74,672175 | 40,91238 |
| 191 | № 191 | пр. р. Сырткашкасу | кар. | С | 0.9 | 0.2 | 3960 | 4420 | 74,811786 | 40,906564 |
| 193 | № 193 | пр. р. Турасу | кар. | С | 0.9 | 0.3 | 3910 | 4410 | 74,823801 | 40,921591 |
| 194 | № 194 | пр. р. Турасу | пл. верш. | СВ | 0.9 | 0.2 | 4000 | 4470 | 74,830118 | 40,909672 |
| 195 | № 195 | пр. р. Турасу | кар. | СЗ | 1.3 | 0.5 | 3960 | 4590 | 74,853776 | 40,917202 |
| 197 | № 197 | пр. р. Турасу | кар.-дол. | С | 1.0 | 0.3 | 4000 | 4520 | 74,86184 | 40,925301 |
| 198 | № 198 | пр. р. Турасу | пл. верш. | СЗ | 1.0 | 0.3 | 4190 | 4650 | 74,866278 | 40,938302 |
| 14 ледников | | | | | | 5.7 | | | | |
| Кроме того, в бассейне р. Джамандаван имеется 10 ледников размерами менее 0.1 км$^2$ каждый, общей площадью 0.5 км$^2$. | | | | | | | | | | |
| Итого 24 ледника | | | | | | 6.2 | | | | |
| По каталогу ледников СССР (Том 14, Выпуск 1, Часть 7) в данном бассейне имелось 23 ледника, общей площадью 8.1 км$^2$, в том числе: 18 ледников размерами более 0.1 км$^2$ каждый, общей площадью 7.9 км$^2$ и 5 ледников размерами менее 0.1 км$^2$ каждый, общей площадью 0.2 км$^2$. | | | | | | | | | | |

## ОСНОВНЫЕ СВЕДЕНИЯ О ЛЕДНИКАХ

| № ледника по схеме | Название | Название реки, вытекающей из ледника | Морфологи-ческий тип | Общая экспо-зиция | Наиболь-шая длина, км | Площадь, км$^2$ | Высота низшей точки конца ледника | Высота высшей точки ледника | Координаты центра (WGS 84) | |
|---|---|---|---|---|---|---|---|---|---|---|
| | | | | | | | | | долгота | широта |
| **Всего по бассейну р. Алабуга имеется 228 ледников общей площадью 107.5 км$^2$, в том числе: 131 ледник размерами более 0.1 км$^2$ каждый, общей площадью 102.5 км$^2$ и 97 ледников размерами менее 0.1 км$^2$ каждый, общей площадью 5.0 км$^2$.<br>По каталогу ледников СССР (Том 14, Выпуск 1, Часть 7) по бассейну р. Алабуга имелось 185 ледников, общей площадью 127.8 км$^2$, в том числе: 161 ледник размерами более 0.1 км$^2$ каждый, общей площадью 126.8 км$^2$ и 24 ледника размерами менее 0.1 км$^2$ каждый, общей площадью 1.0 км$^2$.** | | | | | | | | | | |
| | | | | | | | | | | |
| **Бассейн р. Турасу (реки Терек, Нарын, Сырдарья) - Северный склон гор Джамантау** | | | | | | | | | | |
| **199** | **№ 199** | **пр. р. Турасу** | **пл. верш.** | **СВ** | **1.7** | **1.1** | **3920** | **4710** | **74,879884** | **40,936624** |
| **1 ледник** | | | | | | **1.1** | | | | |
| **По каталогу ледников СССР (Том 14, Выпуск 1, Часть 7) в данном бассейне имелось 2 ледника, общей площадью 1.5 км$^2$.** | | | | | | | | | | |
| **Всего по бассейнам левых притоков р. Нарына от устья р. Атбаши до устья р. Карадарьи имеется 291 ледник общей площадью 116.2 км$^2$, в том числе: 158 ледников площадью более 0.1 км$^2$ каждый, общей площадью 109.2 км$^2$ и 133 ледника площадью менее 0.1 км$^2$ каждый, общей площадью 7.0 км$^2$.<br>По каталогу ледников СССР (Том 14, Выпуск 1, Часть 7) по бассейнам левых притоков р. Нарына от устья р. Атбаши до устья р. Карадарьи имелся 231 ледник общей площадью 138.7 км$^2$, в том числе: 200 ледников площадью более 0.1 км$^2$ каждый, общей площадью 137.3 км$^2$ и 31 ледник площадью менее 0.1 км$^2$ каждый, общей площадью 1.4 км$^2$.** | | | | | | | | | | |

# Часть 18. Бассейн р. Карадарьи

## СХЕМЫ РАСПОЛОЖЕНИЯ ЛЕДНИКОВ

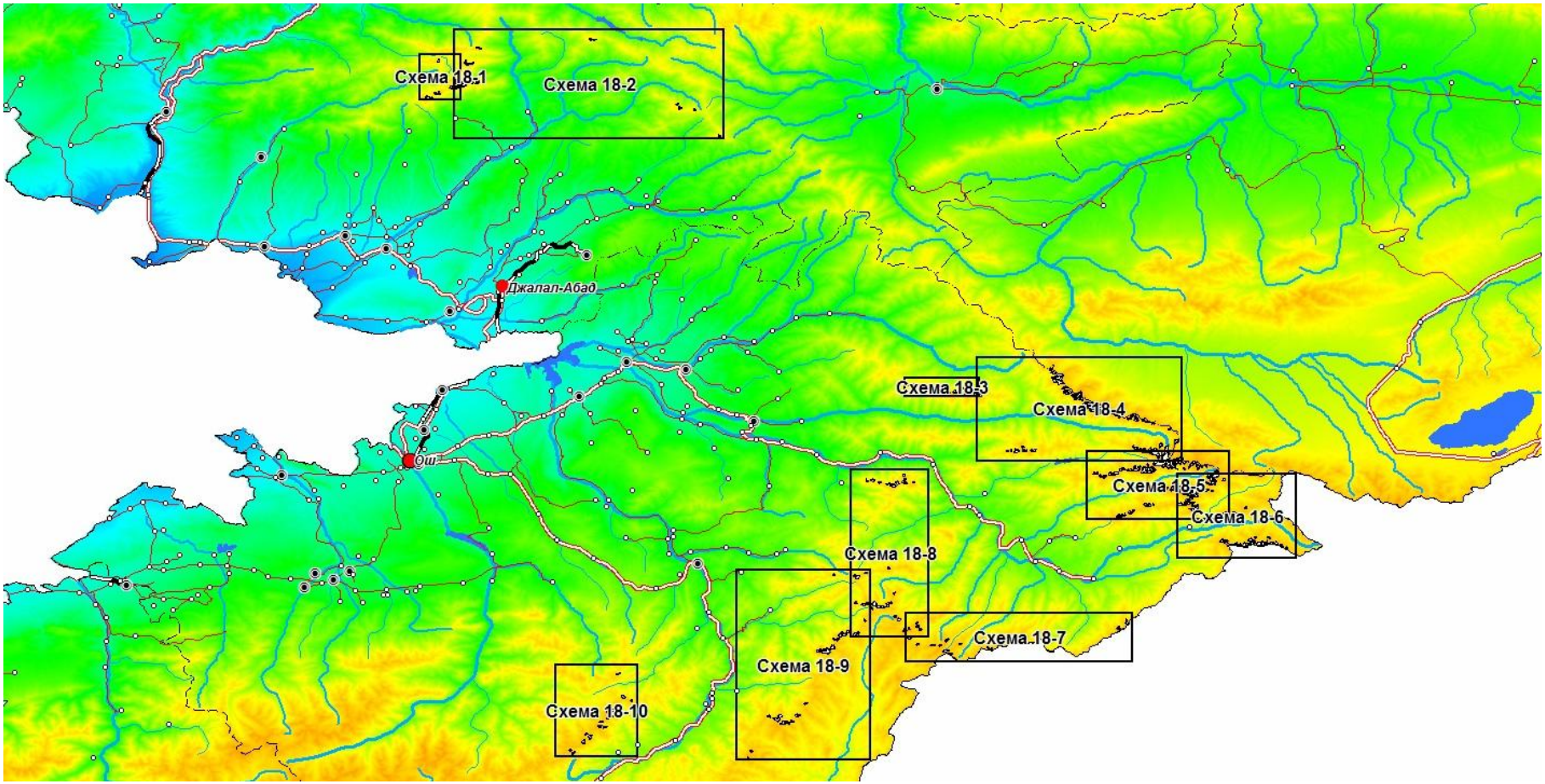


Схема 18. Схемы расположения ледниковых районов в бассейне р. Карадарьи.

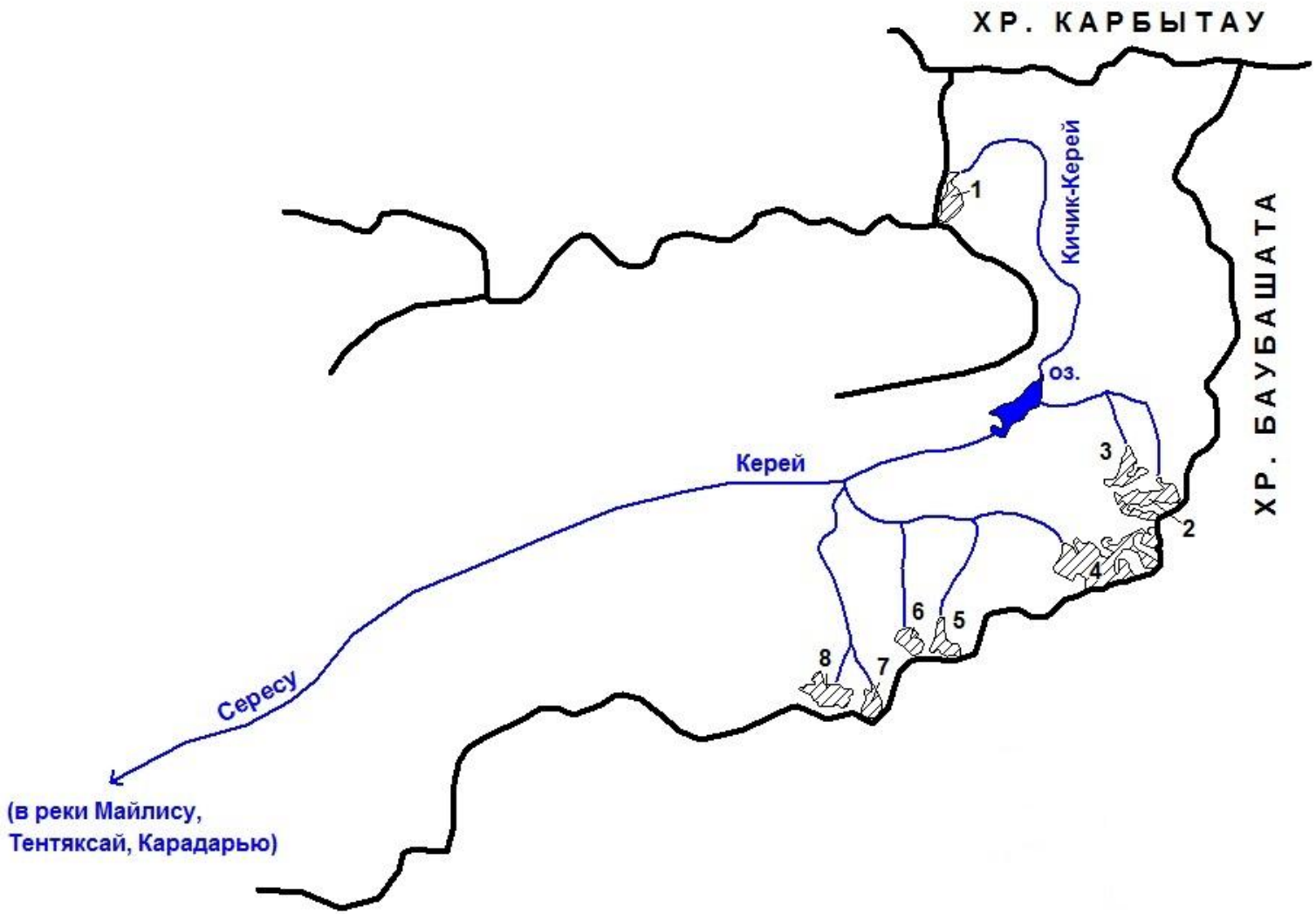


Схема 18-1. Схема расположения ледников в бассейне р. Майлису.
Условные обозначения см. на схеме 1-1.

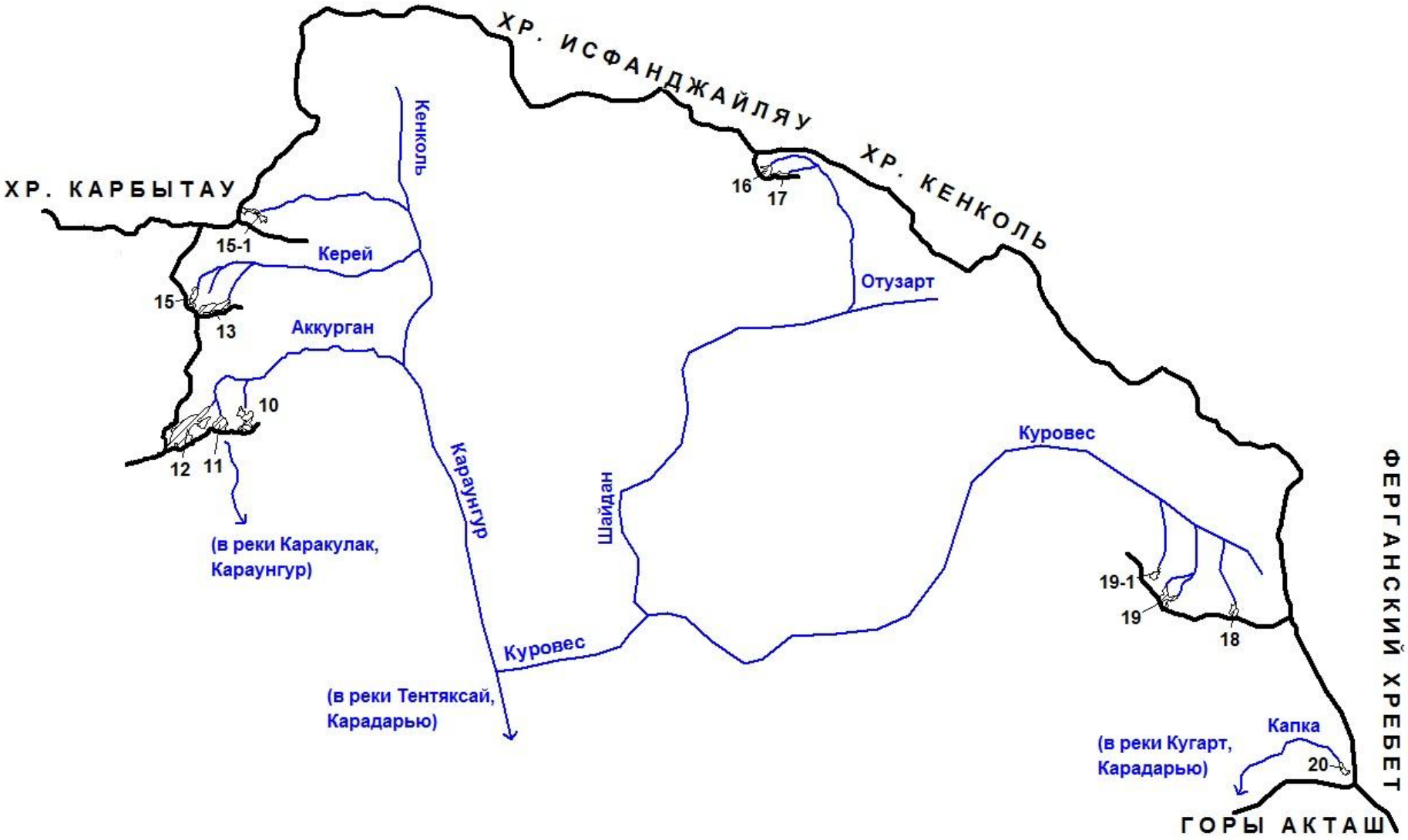


Схема 18-2. Схема расположения ледников в бассейнах рек Караунгур и Кугарт.
Условные обозначения см. на схеме 1-1.

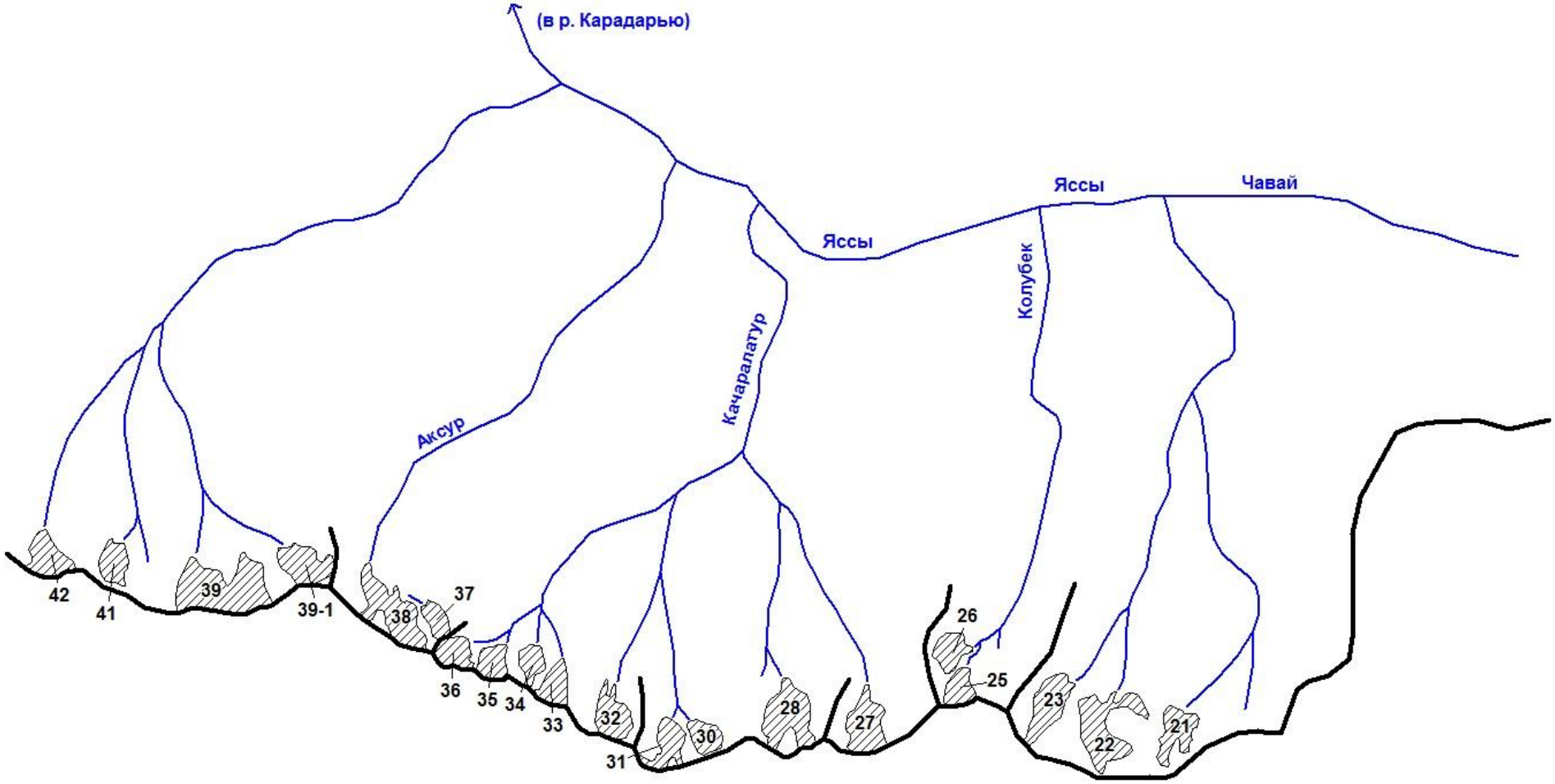


Схема 18-3. Схема расположения ледников в бассейне р. Яссы.
Условные обозначения см. на схеме 1-1.

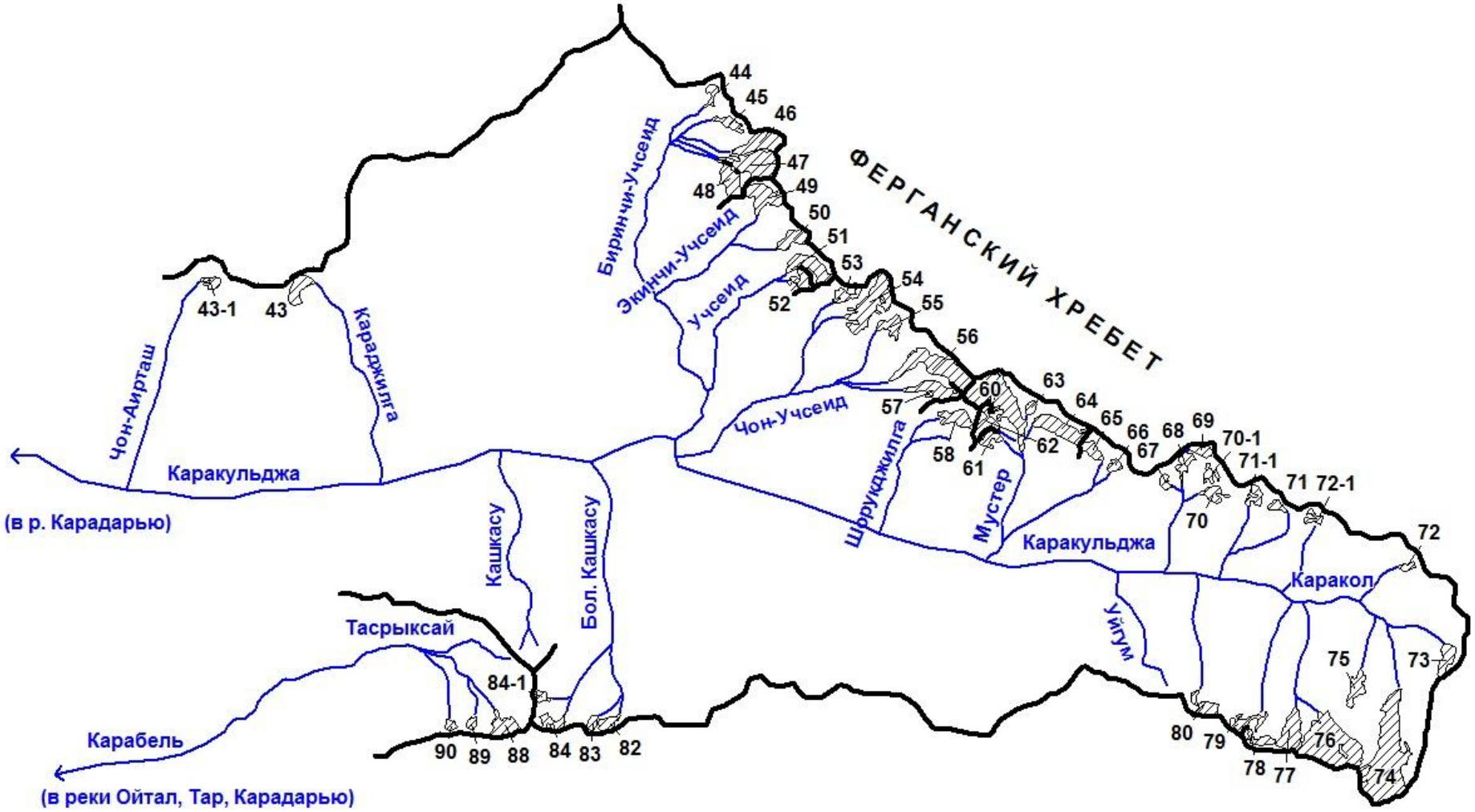


Схема 18-4. Схема расположения ледников в бассейнах рек Каракульджа и Карабель.
Условные обозначения см. на схеме 1-1.

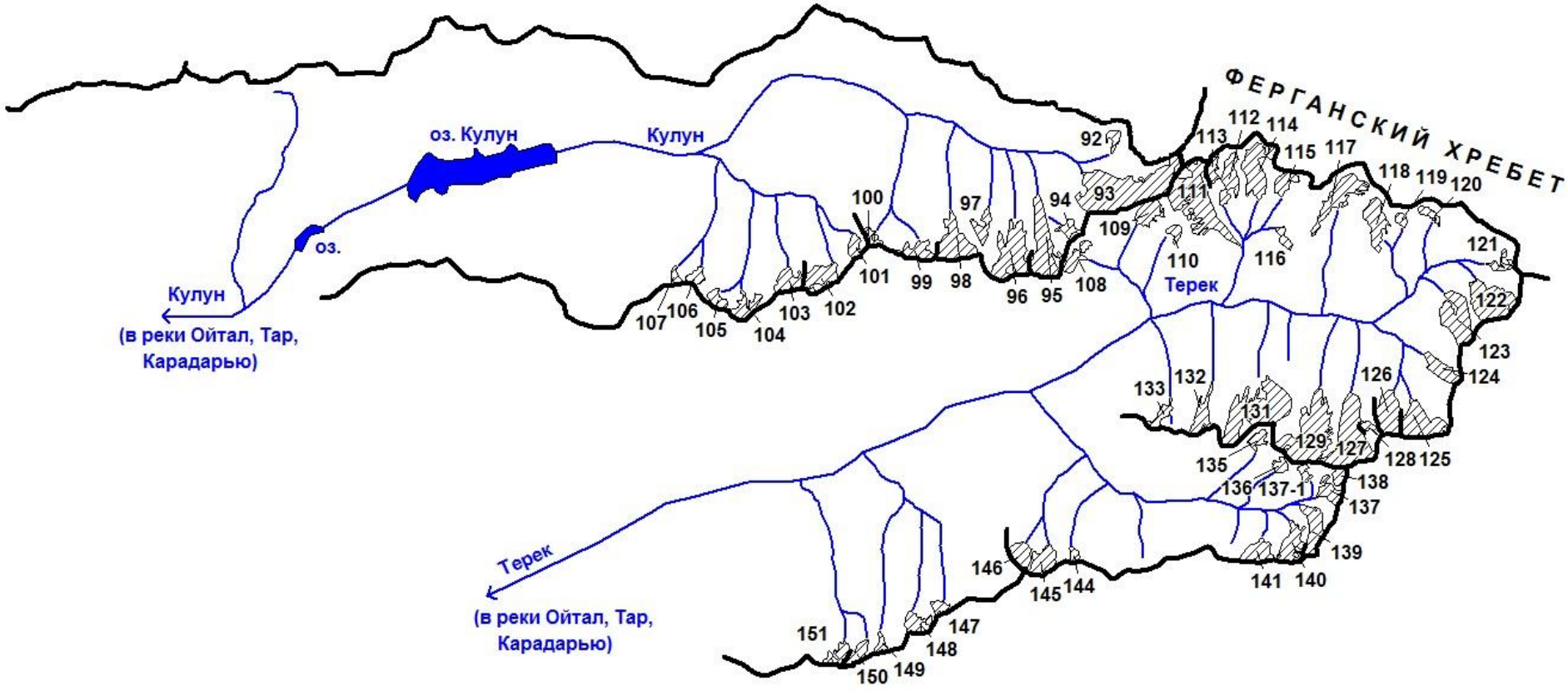


Схема 18-5. Схема расположения ледников в бассейнах рек Кулун и Терек.
Условные обозначения см. на схеме 1-1.

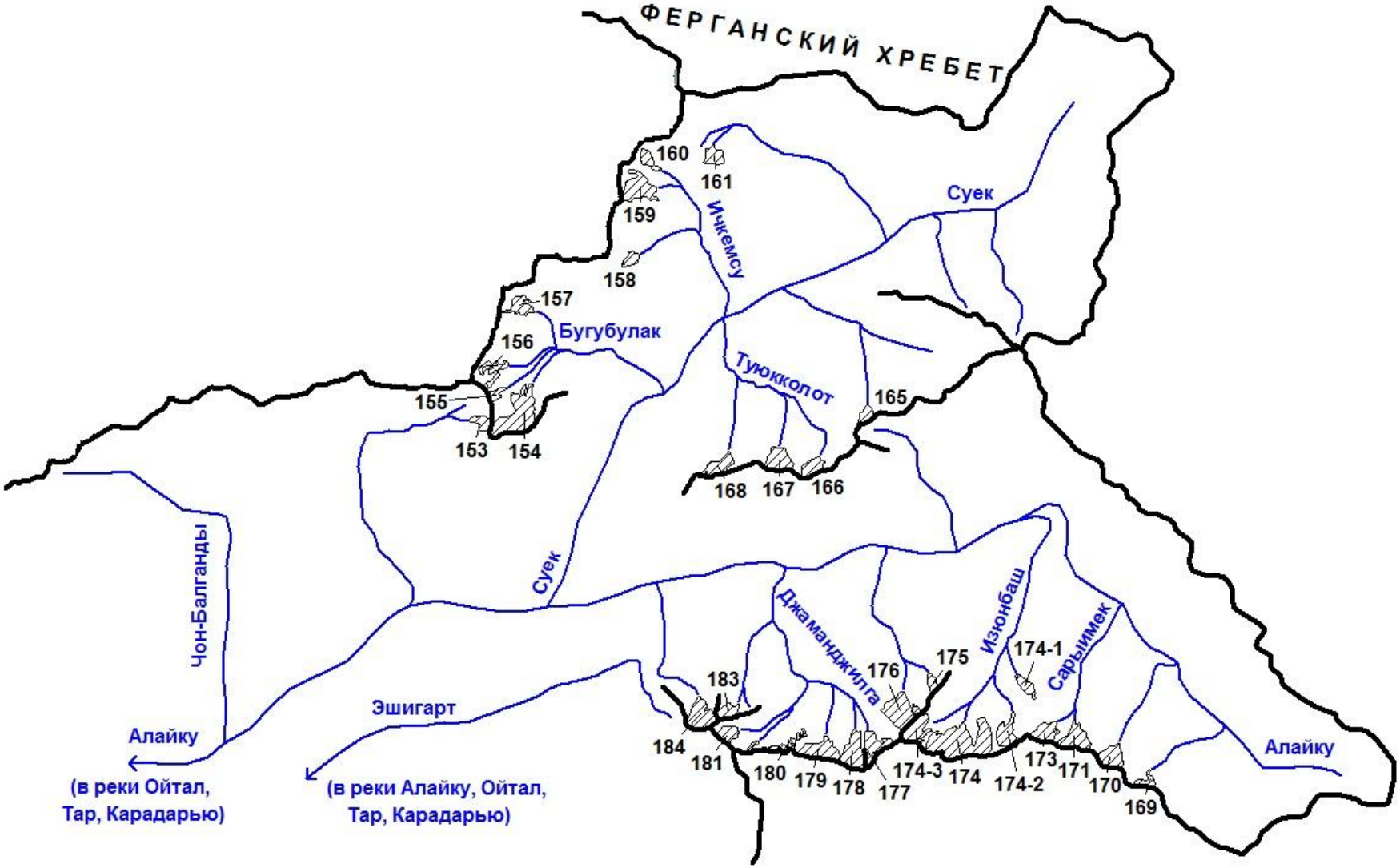


Схема 18-6. Схема расположения ледников в бассейне р. Суек и в верховьях р. Алайку.
Условные обозначения см. на схеме 1-1.

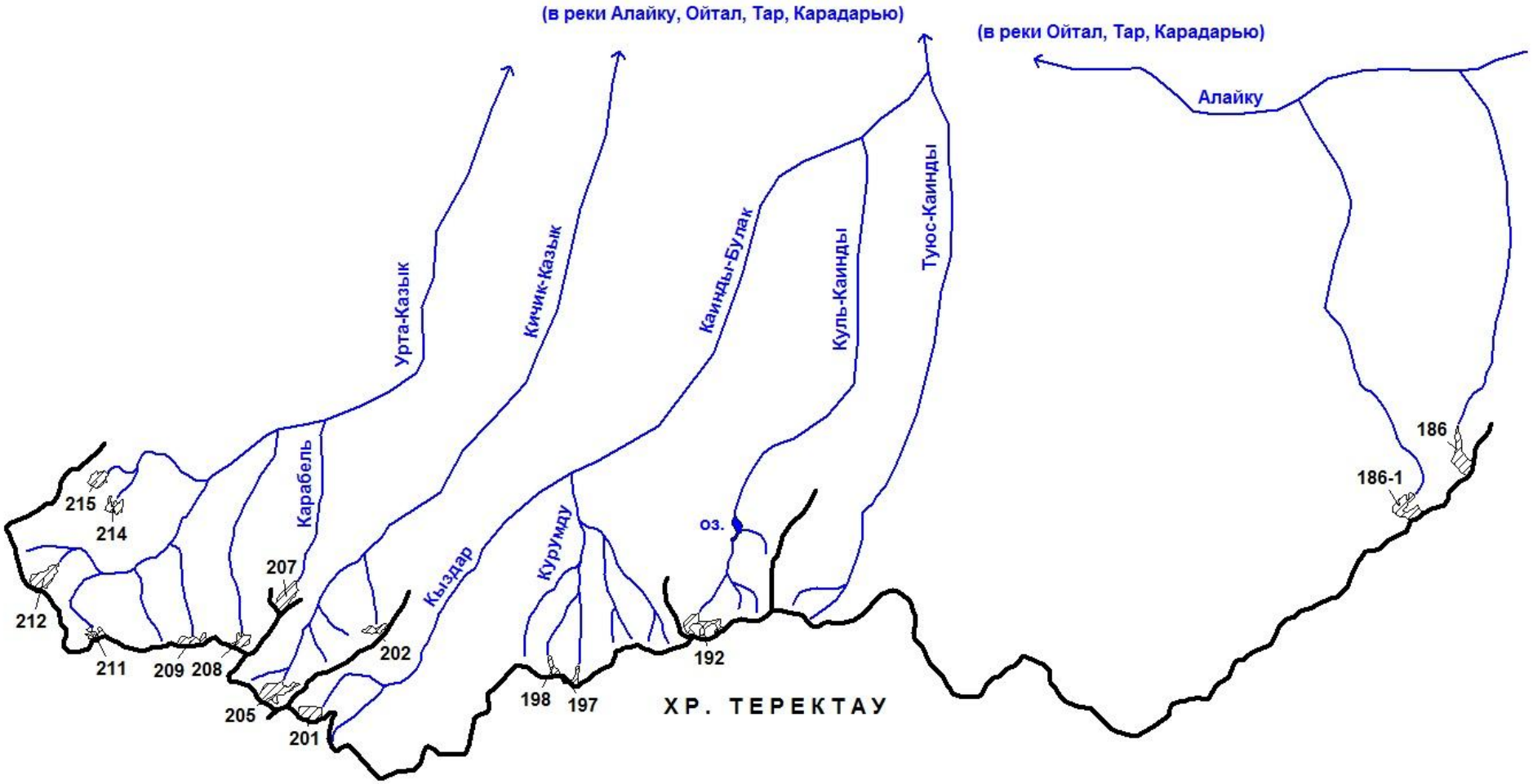


Схема 18-7. Схема расположения ледников в бассейнах левых притоков р. Алайку.
Условные обозначения см. на схеме 1-1.

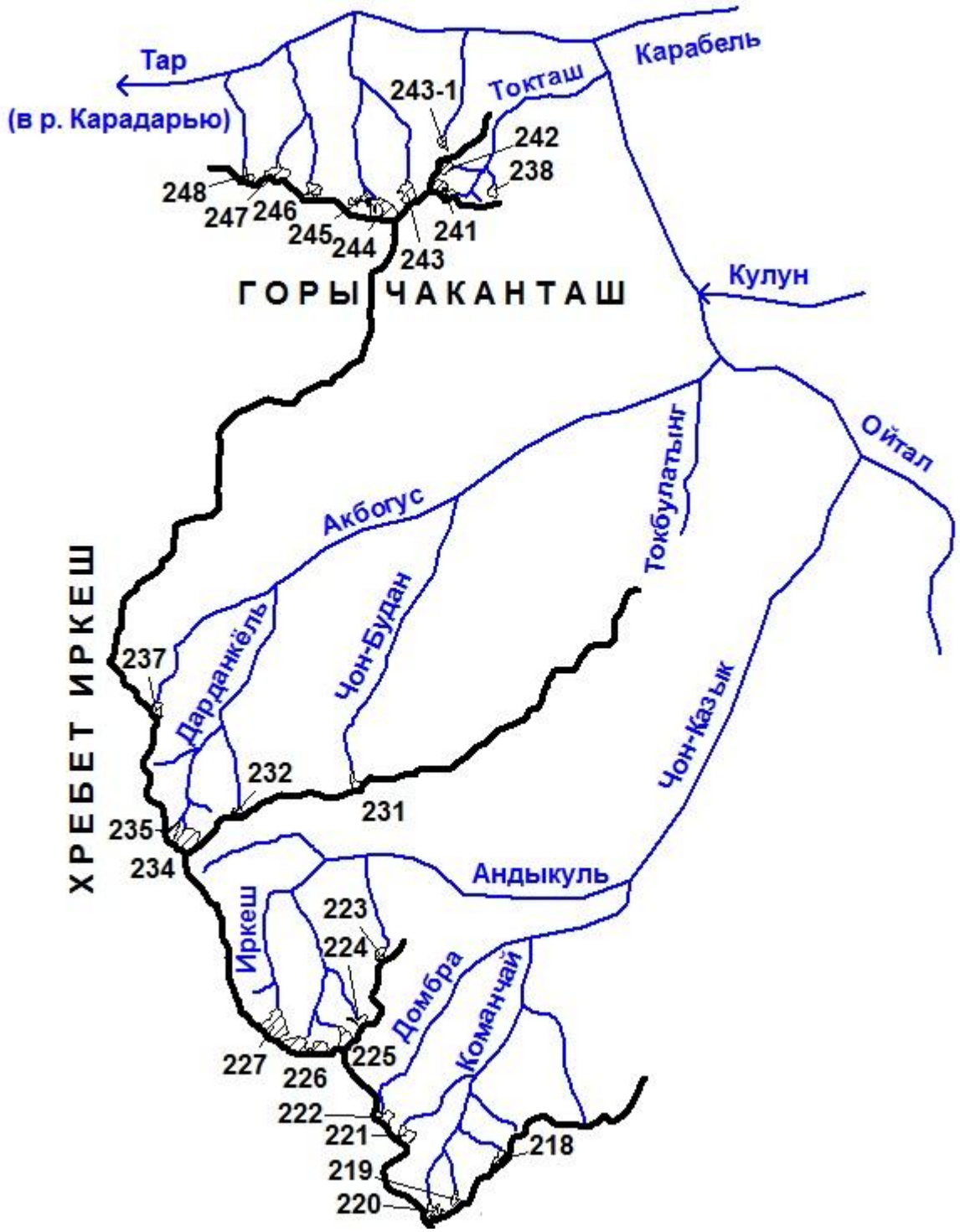


Схема 18-8. Схема расположения ледников в бассейнах левых притоков рек Ойтал и Тар. Условные обозначения см. на схеме 1-1.

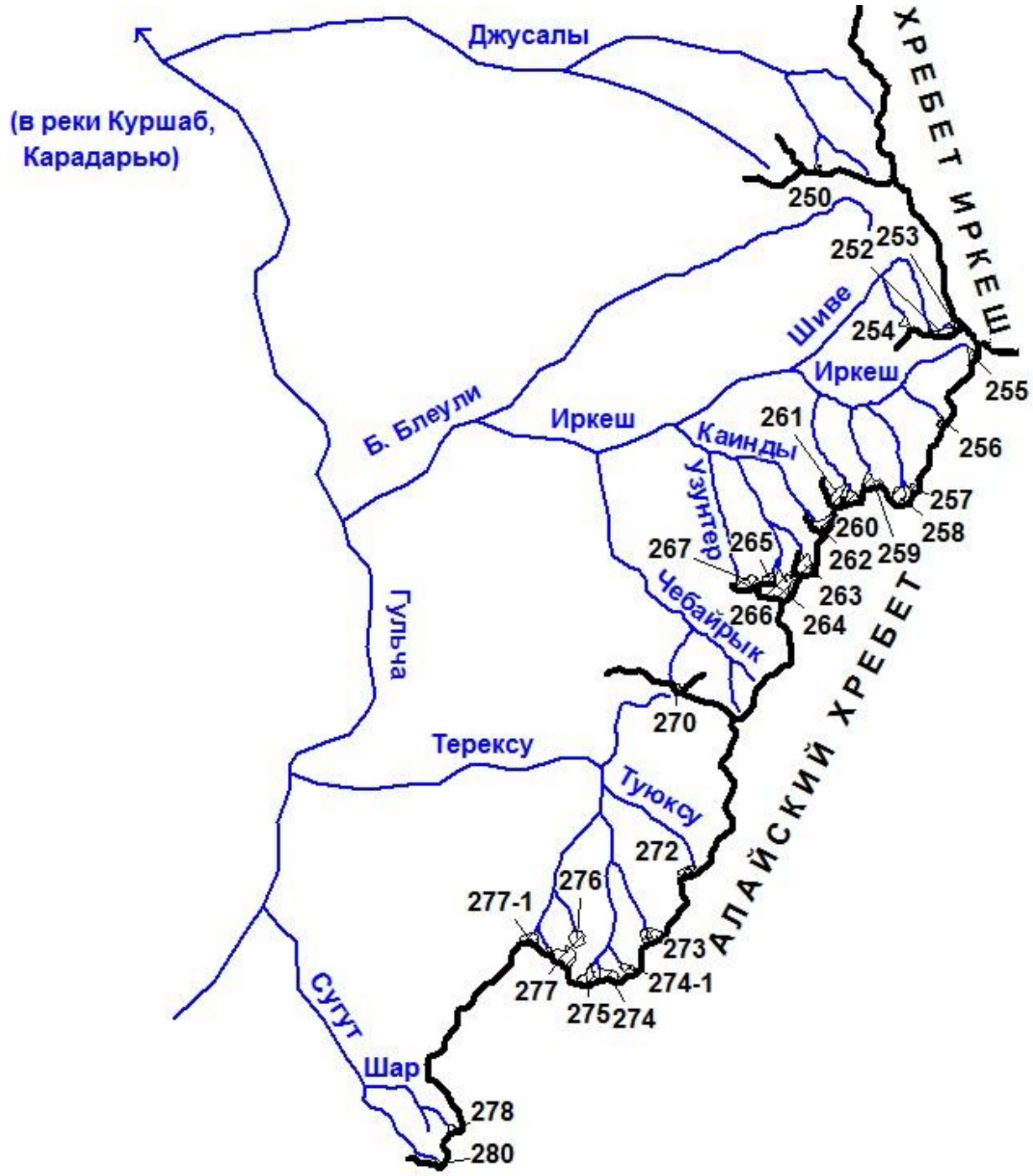


Схема 18-9. Схема расположения ледников в бассейнах правых притоков р. Куршаб. Условные обозначения см. на схеме 1-1.

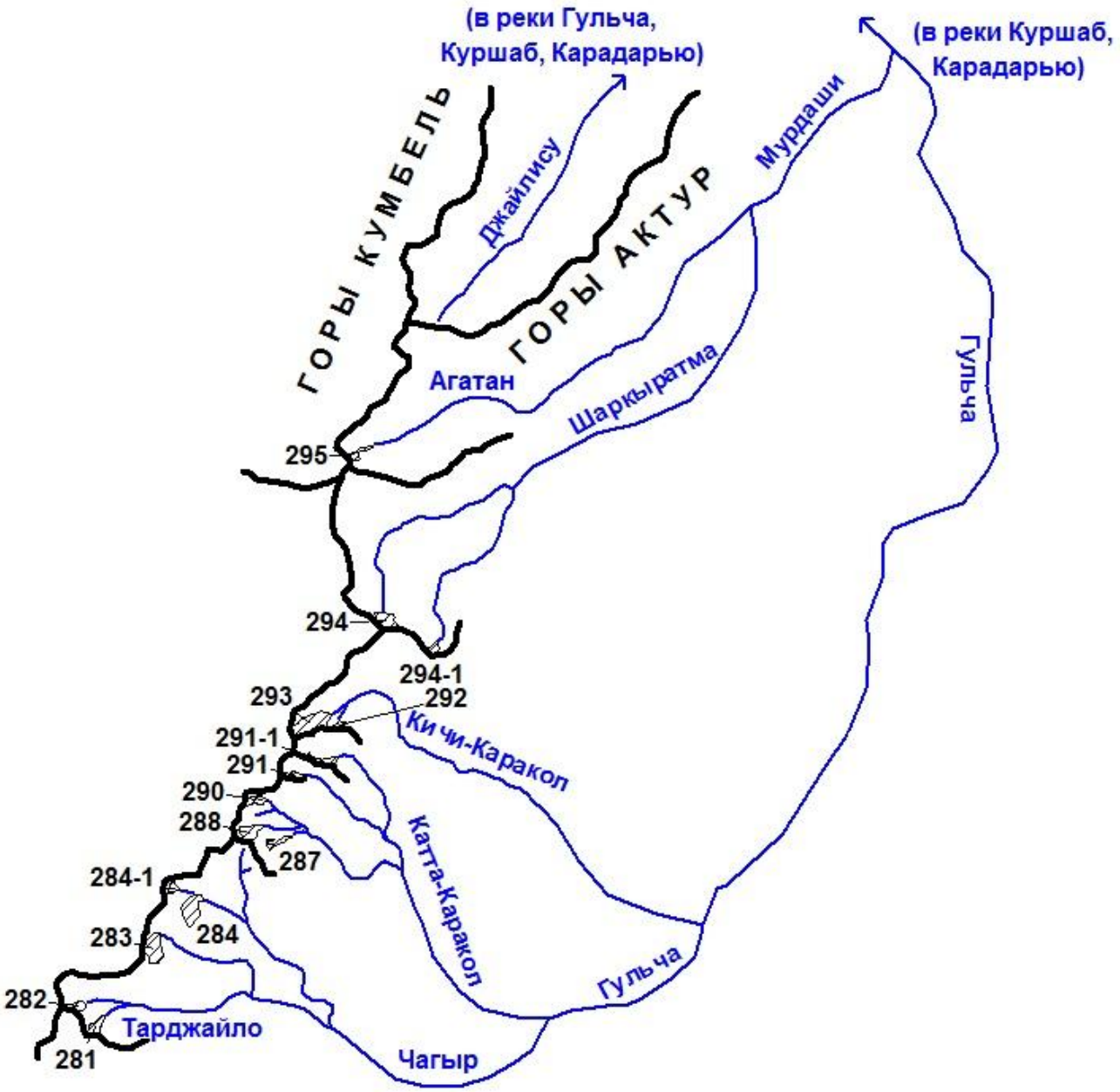


Схема 18-10. Схема расположения ледников в бассейнах левых притоков р. Куршаб. Условные обозначения см. на схеме 1-1.

# ОСНОВНЫЕ ТАБЛИЦЫ КАТАЛОГА ЛЕДНИКОВ

## ОСНОВНЫЕ СВЕДЕНИЯ О ЛЕДНИКАХ

| № ледника по схеме | Название | Название реки, вытекающей из ледника | Морфологи-ческий тип | Общая экспо-зиция | Наиболь-шая длина, км | Площадь, км$^2$ | Высота низшей точки конца ледника | Высота высшей точки ледника | Координаты центра (WGS 84) | |
|---|---|---|---|---|---|---|---|---|---|---|
| | | | | | | | | | долгота | широта |
| **БАССЕЙН Р. КАРАДАРЬИ** | | | | | | | | | | |
| **Бассейн р. Майлису (реки Тентяксай, Карадарья, Сырдарья, Аральское море) - Южный склон хр. Карбытау, северо-западный склон хр. Баубашата** | | | | | | | | | | |
| 1 | № 1 | пр. р. Кичик-Керей | кар. | С | 1.1 | 0.2 | 3680 | 3890 | 72,862046 | 41,472888 |
| 2 | № 2 | пр. р. Керей | кар. | СВ, (С) | 1.3 | 0.4 | 3570 | 4120 | 72,908741 | 41,421783 |
| 3 | № 3 | пр. р. Керей | вис. кар. | С | 1.0 | 0.2 | 3470 | 3990 | 72,903695 | 41,42729 |
| 4 | № 4 | пр. р. Керей | кар. | СЗ | 1.4 | 1.2 | 3670 | 4390 | 72,899992 | 41,411328 |
| 5 | № 5 | пр. р. Керей | кар. | С | 0.9 | 0.2 | 3610 | 3940 | 72,863381 | 41,397159 |
| 6 | № 6 | пр. р. Керей | кар. | С | 0.5 | 0.2 | 3600 | 3980 | 72,855021 | 41,396237 |
| 7 | № 7 | пр. р. Керей | кар. | С | 0.7 | 0.2 | 3540 | 3790 | 72,846832 | 41,385779 |
| 8 | № 8 | пр. р. Керей | кар. | СВ | 0.6 | 0.3 | 3530 | 3950 | 72,83643 | 41,387648 |
| 8 ледников | | | | | | 2.9 | | | | |
| Кроме того, в бассейне р. Майлису имеется 10 ледников размерами менее 0.1 км$^2$ каждый, общей площадью 0.6 км$^2$. | | | | | | | | | | |
| Итого 18 ледников | | | | | | 3.5 | | | | |
| По каталогу ледников СССР (Том 14, Выпуск 1, Часть 8) в данном бассейне имелось 13 ледников, общей площадью 3.2 км$^2$, в том числе: 8 ледников размерами более 0.1 км$^2$ каждый, общей площадью 2.9 км$^2$ и 5 ледников размерами менее 0.1 км$^2$ каждый, общей площадью 0.3 км$^2$. | | | | | | | | | | |
| | | | | | | | | | | |
| **Бассейн р. Караунгур (реки Тентяксай, Карадарья, Сырдарья, Аральское море) - Юго-восточный и восточный склоны хр. Баубашата, юго-западный склон хр. Кенколь** | | | | | | | | | | |
| 10 | № 10 | пр. р. Аккурган | кар. | С | 1.2 | 0.4 | 3180 | 3560 | 72,953958 | 41,422949 |
| 11 | № 11 | пр. р. Аккурган | вис. кар. | С | 0.7 | 0.3 | 3360 | 3520 | 72,939607 | 41,421121 |
| 12 | № 12 | Аккурган | сл. дол. | СВ | 2.7 | 1.3 | 3280 | 4390 | 72,923374 | 41,419177 |

## ОСНОВНЫЕ СВЕДЕНИЯ О ЛЕДНИКАХ

| № ледника по схеме | Название | Название реки, вытекающей из ледника | Морфологи-ческий тип | Общая экспо-зиция | Наиболь-шая длина, км | Площадь, км$^2$ | Высота низшей точки конца ледника | Высота высшей точки ледника | Координаты центра (WGS 84) | |
|---|---|---|---|---|---|---|---|---|---|---|
| | | | | | | | | | долгота | широта |
| 13 | № 13 | пр. р. Керей | дол. | СВ | 1.7 | 0.4 | 3500 | 3930 | 72,935061 | 41,465291 |
| 15 | № 15 | Керей | вис. кар. | С | 1.0 | 0.2 | 3420 | 4090 | 72,92429 | 41,469031 |
| 15-1 | № 15-1 | пр. р. Кара-Ункюр | | СВ | 0.3 | 0.2 | 3230 | 3720 | 72,957337 | 41,501312 |
| 16 | № 16 | пр. р. Отузарт | кар. | С | 0.6 | 0.2 | 3540 | 3700 | 73,214301 | 41,521998 |
| 17 | № 17 | пр. р. Отузарт | прискл. кар. | СВ | 0.6 | 0.1 | 3380 | 3610 | 73,22367 | 41,521187 |
| 18 | № 18 | пр. р. Куровес | кар. | С | 0.7 | 0.2 | 3290 | 3510 | 73,455959 | 41,358388 |
| 19 | № 19 | пр. р. Куровес | кул. | С | 1.0 | 0.3 | 3220 | 3670 | 73,422838 | 41,362156 |
| 19-1 | № 19-1 | пр. р. Куровес | | СВ | 0.6 | 0.1 | 3110 | 3530 | 73,415616 | 41,371591 |
| 11 ледников | | | | | | 3.7 | | | | |
| Кроме того, в бассейне р. Караунгур имеется 21 ледник размерами менее 0.1 км$^2$ каждый, общей площадью 1.0 км$^2$. | | | | | | | | | | |
| Итого 32 ледника | | | | | | 4.7 | | | | |
| По каталогу ледников СССР (Том 14, Выпуск 1, Часть 8) в данном бассейне имелось 15 ледников, общей площадью 3.4 км$^2$, в том числе: 11 ледников размерами более 0.1 км$^2$ каждый, общей площадью 3.3 км$^2$ и 4 ледника размерами менее 0.1 км$^2$ каждый, общей площадью 0.1 км$^2$. | | | | | | | | | | |
| | | | | | | | | | | |
| Бассейн р. Кугарт (реки Карадарья, Сырдарья, Аральское море) - Северный склон гор Акташ | | | | | | | | | | |
| 20 | № 20 | Капка | прискл. | С | 0.6 | 0.1 | 3180 | 3370 | 73,513404 | 41,298285 |
| 1 ледник | | | | | | 0.1 | | | | |
| Кроме того, в бассейне р. Кугарт имеется 1 ледник размером менее 0.1 км$^2$. | | | | | | | | | | |
| Итого 2 ледника | | | | | | 0.1 | | | | |
| По каталогу ледников СССР (Том 14, Выпуск 1, Часть 8) в данном бассейне имелся 1 ледник площадью 0.2 км$^2$. | | | | | | | | | | |
| | | | | | | | | | | |

## ОСНОВНЫЕ СВЕДЕНИЯ О ЛЕДНИКАХ

| № ледника по схеме | Название | Название реки, вытекающей из ледника | Морфологи-ческий тип | Общая экспо-зиция | Наиболь-шая длина, км | Площадь, км$^2$ | Высота низшей точки конца ледника | Высота высшей точки ледника | Координаты центра (WGS 84) | |
|---|---|---|---|---|---|---|---|---|---|---|
| | | | | | | | | | долгота | широта |
| **Бассейн р. Яссы (реки Карадарья, Сырдарья, Аральское море) - Северный склон безымянного западного отрога Ферганского хребта в междуречье Яссы и Каракульджи** | | | | | | | | | | |
| 21 | № 21 | пр. р. Колубек (прав.) | кар. | С | 0.7 | 0.2 | 3720 | 4260 | 74,11523 | 40,702839 |
| 22 | № 22 | пр. р. Колубек (прав.) | вис. дол. | С | 1.0 | 0.4 | 3620 | 4060 | 74,103394 | 40,703145 |
| 23 | № 23 | пр. р. Колубек (прав.) | кар. | СВ | 1.0 | 0.3 | 3750 | 4280 | 74,096845 | 40,705634 |
| 25 | № 25 | пр. р. Колубек | кар.-вис. | С | 0.5 | 0.1 | 3980 | 4230 | 74,083999 | 40,707979 |
| 26 | № 26 | Колубек | кар. | СВ | 0.5 | 0.1 | 3780 | 4070 | 74,082919 | 40,711623 |
| 27 | № 27 | пр. р. Качаралатур | кар. | С | 0.8 | 0.3 | 3660 | 4020 | 74,070678 | 40,70436 |
| 28 | № 28 | пр. р. Качаралатур | кар.-вис. | С | 0.9 | 0.3 | 3560 | 4110 | 74,059506 | 40,704772 |
| 30 | № 30 | пр. р. Качаралатур | кар.-вис. | СЗ | 0.5 | 0.1 | 3710 | 3940 | 74,047594 | 40,702212 |
| 31 | № 31 | пр. р. Качаралатур | кар. | С | 0.9 | 0.2 | 3710 | 4070 | 74,041426 | 40,701362 |
| 32 | № 32 | пр. р. Качаралатур | кар. | С | 0.7 | 0.2 | 3640 | 3940 | 74,034553 | 40,705114 |
| 33 | № 33 | пр. р. Качаралатур | кул. | С | 0.6 | 0.1 | 3700 | 3940 | 74,025405 | 40,707985 |
| 34 | № 34 | Качаралатур | кар. | С | 0.5 | 0.1 | 3620 | 3880 | 74,022762 | 40,709797 |
| 35 | № 35 | Качаралатур | кар. | СВ | 0.5 | 0.1 | 3700 | 3890 | 74,01703 | 40,710093 |
| 36 | № 36 | Качаралатур | кар. | СВ | 0.5 | 0.1 | 3880 | 4050 | 74,011391 | 40,711064 |
| 37 | № 37 | Аксур | кар. | СЗ | 0.5 | 0.1 | 3730 | 3980 | 74,008804 | 40,714624 |
| 38 | № 38 | Аксур | кар. | С | 1.3 | 0.4 | 3590 | 4020 | 74,002683 | 40,716038 |
| 39-1 | № 39-1 | пр. р. Яссы | | СЗ | 0.6 | 0.2 | 3670 | 3980 | 73,990129 | 40,720522 |
| 39 | № 39 | пр. р. Яссы | кар. | С | 0.8 | 0.6 | 3600 | 4010 | 73,978499 | 40,71835 |
| 41 | № 41 | пр. р. Яссы | кар. | С | 0.6 | 0.1 | 3570 | 3820 | 73,962682 | 40,720483 |
| 42 | № 42 | пр. р. Яссы | кар. | С | 0.6 | 0.2 | 3510 | 3790 | 73,953683 | 40,721373 |
| 20 ледников | | | | | | 4.2 | | | | |

## ОСНОВНЫЕ СВЕДЕНИЯ О ЛЕДНИКАХ

| № ледника по схеме | Название | Название реки, вытекающей из ледника | Морфологи-ческий тип | Общая экспо-зиция | Наиболь-шая длина, км | Площадь, км$^2$ | Высота низшей точки конца ледника | Высота высшей точки ледника | Координаты центра (WGS 84) | |
|---|---|---|---|---|---|---|---|---|---|---|
| | | | | | | | | | долгота | широта |
| **Кроме того, в бассейне р. Яссы имеется 6 ледников размерами менее 0.1 км$^2$ каждый, общей площадью 0.3 км$^2$.** | | | | | | | | | | |
| **Итого 26 ледников** | | | | | | **4.5** | | | | |
| **По каталогу ледников СССР (Том 14, Выпуск 1, Часть 8) в данном бассейне имелось 24 ледника, общей площадью 4.4 км$^2$, в том числе: 22 ледника размерами более 0.1 км$^2$ каждый, общей площадью 4.3 км$^2$ и 2 ледника размерами менее 0.1 км$^2$ каждый, общей площадью 0.1 км$^2$.** | | | | | | | | | | |
| | | | | | | | | | | |
| **Бассейн р. Каракульджа (реки Карадарья, Сырдарья, Аральское море) - Юго-западный склон Ферганского хребта, северный склон его отрога в междуречье Каракульджи и Кулуна** | | | | | | | | | | |
| **43-1** | **№ 43-1** | **пр. р. Каракульджа** | | **З** | **0.7** | **0.2** | **3850** | **4090** | **74,086379** | **40,699095** |
| **43** | **№ 43** | **Караджилга** | **кар.-дол.** | **(С), СВ, (В)** | **1.3** | **0.5** | **3880** | **4280** | **74,119759** | **40,69727** |
| **44** | **№ 44** | **пр. р. Биринчи-Учсеид** | **кар.** | **ЮЗ** | **0.9** | **0.2** | **3840** | **4100** | **74,283301** | **40,756489** |
| **45** | **№ 45** | **пр. р. Биринчи-Учсеид** | **кар.** | **СЗ** | **1.2** | **0.2** | **3820** | **4380** | **74,289305** | **40,747997** |
| **46** | **№ 46** | **Биринчи-Учсеид** | **вис. дол.** | **(З), ЮЗ** | **1.8** | **0.7** | **3880** | **4560** | **74,301402** | **40,742474** |
| **47** | **№ 47** | **Биринчи-Учсеид** | **вис. дол.** | **З, (СЗ)** | **2.1** | **1.1** | **3700** | **4600** | **74,297307** | **40,735911** |
| **48** | **№ 48** | **Биринчи-Учсеид** | **вис. дол.** | **СЗ** | **1.6** | **0.6** | **3710** | **4260** | **74,290571** | **40,731668** |
| **49** | **№ 49** | **Экинчи-Учсеид** | **вис. дол.** | **ЮЗ** | **1.3** | **0.7** | **3810** | **4540** | **74,303973** | **40,725638** |
| **50** | **№ 50** | **пр. р. Экинчи-Учсеид** | **вис. дол.** | **ЮЗ** | **1.3** | **0.4** | **3890** | **4440** | **74,315008** | **40,71365** |
| **51** | **№ 51** | **Учсеид** | **дол.** | **СЗ, (З, ЮЗ)** | **1.9** | **0.7** | **3860** | **4350** | **74,314035** | **40,704498** |
| **52** | **№ 52** | **Учсеид** | **кар.** | **СЗ** | **1.0** | **0.4** | **3850** | **4230** | **74,318642** | **40,701851** |
| **53** | **№ 53** | **пр. р. Чон-Учсеид** | **кар.** | **ЮЗ** | **1.1** | **0.3** | **3900** | **4400** | **74,336375** | **40,697327** |
| **54** | **№ 54** | **пр. р. Чон-Учсеид** | **дол.** | **ЮЗ, (З)** | **2.2** | **1.3** | **3850** | **4690** | **74,345314** | **40,694939** |
| **55** | **№ 55** | **пр. р. Чон-Учсеид** | **вис.** | **ЮЗ** | **0.9** | **0.3** | **3980** | **4300** | **74,35313** | **40,687588** |
| **56** | **№ 56** | **Чон-Учсеид** | **дол.** | **СЗ, (З, ЮЗ)** | **3.2** | **1.5** | **3520** | **4650** | **74,370113** | **40,674783** |

## ОСНОВНЫЕ СВЕДЕНИЯ О ЛЕДНИКАХ

| № ледника по схеме | Название | Название реки, вытекающей из ледника | Морфологи-ческий тип | Общая экспо-зиция | Наиболь-шая длина, км | Площадь, км$^2$ | Высота низшей точки конца ледника | Высота высшей точки ледника | Координаты центра (WGS 84) | |
|---|---|---|---|---|---|---|---|---|---|---|
| | | | | | | | | | долгота | широта |
| 57 | № 57 | Чон-Учсеид | дол. | З | 2.1 | 0.7 | 3630 | 4620 | 74,370971 | 40,668705 |
| 58 | № 58 | Шорукджилга | дол. | З, (ЮЗ) | 1.2 | 0.4 | 3870 | 4350 | 74,379715 | 40,660247 |
| 60 | № 60 | Мустер | дол. | ЮВ, (Ю) | 3.4 | 2.0 | 3440 | 4650 | 74,395212 | 40,66294 |
| 61 | № 61 | | вис. кар. | СВ, (В, ЮВ) | 0.9 | 0.2 | 3840 | 4280 | 74,39386 | 40,654513 |
| 62 | № 62 | | вис. кар. | СВ, (В, ЮВ) | 1.3 | 0.4 | 4010 | 4550 | 74,391507 | 40,65982 |
| 63 | № 63 | | кар. | ЮЗ | 0.5 | 0.1 | 3950 | 4150 | 74,409156 | 40,663827 |
| 64 | № 64 | | вис. дол. | СЗ, (З) | 2.1 | 0.8 | 3840 | 4620 | 74,421071 | 40,65746 |
| 65 | № 65 | пр. р. Мустер | вис. кар. | ЮВ, (Ю) | 1.0 | 0.3 | 4170 | 4450 | 74,433211 | 40,650966 |
| 66 | № 66 | Мустер | кар. | ЮЗ | 0.5 | 0.1 | 4110 | 4300 | 74,442243 | 40,646636 |
| 67 | № 67 | пр. р. Каракульджа | кар. | В | 0.6 | 0.1 | 3930 | 4120 | 74,462453 | 40,641903 |
| 68 | № 68 | пр. р. Каракульджа | вис. кар. | ЮЗ | 1.1 | 0.3 | 3930 | 4310 | 74,47026 | 40,646282 |
| 69 | № 69 | | вис. | ЮЗ | 0.9 | 0.2 | 4270 | 4610 | 74,476047 | 40,651247 |
| 70-1 | № 70-1 | | | Ю | 0.7 | 0.2 | 4110 | 4400 | 74,480339 | 40,644556 |
| 70 | № 70 | пр. р. Каракульджа | кар. | З | 1.1 | 0.3 | 3950 | 4350 | 74,481437 | 40,638305 |
| 71-1 | № 71-1 | пр. р. Каракульджа | | Ю | 0.7 | 0.2 | 4080 | 4340 | 74,495156 | 40,638099 |
| 71 | № 71 | пр. р. Каракульджа | кар. | Ю | 0.7 | 0.2 | 4170 | 4330 | 74,506427 | 40,634965 |
| 72-1 | № 72-1 | пр. р. Каракульджа | | ЮЗ | 0.6 | 0.2 | 4050 | 4250 | 74,522514 | 40,631772 |
| 72 | № 72 | пр. р. Каракол | кар. | СЗ | 0.6 | 0.1 | 3930 | 4120 | 74,557358 | 40,617188 |
| 73 | № 73 | пр. р. Каракол | кар.-дол. | С, (СЗ) | 1.2 | 0.4 | 3880 | 4370 | 74,573133 | 40,58901 |
| 74 | Каракол-3 | Каракол | дол. | С | 4.0 | 3.2 | 3650 | 4700 | 74,54908 | 40,563135 |
| 75 | № 75 | пр. р. Каракол | кар.-дол. | С | 1.3 | 0.4 | 3840 | 4330 | 74,53753 | 40,580454 |

## ОСНОВНЫЕ СВЕДЕНИЯ О ЛЕДНИКАХ

| № ледника по схеме | Название | Название реки, вытекающей из ледника | Морфологи-ческий тип | Общая экспо-зиция | Наиболь-шая длина, км | Площадь, км$^2$ | Высота низшей точки конца ледника | Высота высшей точки ледника | Координаты центра (WGS 84) | |
|---|---|---|---|---|---|---|---|---|---|---|
| | | | | | | | | | долгота | широта |
| 76 | Каракол-1 | пр. р. Каракол | сл. дол. | СЗ | 2.3 | 2.4 | 3920 | 4510 | 74,527213 | 40,564952 |
| 77 | Каракол-2 | пр. р. Каракол | кар.-дол. | С | 1.5 | 0.7 | 3800 | 4440 | 74,511173 | 40,568335 |
| 78 | № 78 | пр. р. Каракол | кар. | СЗ | 1.2 | 0.2 | 4030 | 4340 | 74,496407 | 40,56581 |
| 79 | № 79 | пр. р. Каракол | кар. | СВ | 1.1 | 0.4 | 3890 | 4160 | 74,491732 | 40,569835 |
| 80 | № 80 | пр. р. Каракульджа | кар.-дол. | СЗ, (С) | 0.8 | 0.4 | 3910 | 4230 | 74,478282 | 40,575686 |
| 82 | № 82 | Бол. Кашкасу | кар. | СВ | 0.9 | 0.2 | 3770 | 4050 | 74,244568 | 40,568608 |
| 83 | № 83 | Бол. Кашкасу | кар. | СВ | 0.6 | 0.1 | 3860 | 4200 | 74,237988 | 40,56869 |
| 84 | № 84 | пр. р. Бол. Кашкасу | дол. | СВ | 0.7 | 0.3 | 3660 | 4100 | 74,222423 | 40,568775 |
| 84-1 | № 84-1 | пр. р. Бол. Кашкасу | | В | 0.5 | 0.1 | 3850 | 4100 | 74,218635 | 40,576322 |
| 45 ледников | | | | | | 24.7 | | | | |
| Кроме того, в бассейне р. Каракульджа имеется 37 ледников размерами менее 0.1 км$^2$ каждый, общей площадью 2.2 км$^2$. | | | | | | | | | | |
| Итого 82 ледника | | | | | | 26.9 | | | | |
| По каталогу ледников СССР (Том 14, Выпуск 1, Часть 8) в данном бассейне имелось 62 ледника, общей площадью 23.5 км$^2$, в том числе: 44 ледника размерами более 0.1 км$^2$ каждый, общей площадью 22.6 км$^2$ и 18 ледников размерами менее 0.1 км$^2$ каждый, общей площадью 0.9 км$^2$. | | | | | | | | | | |
| | | | | | | | | | | |
| Бассейн р. Тасрыксай (реки Тар, Карадарья, Сырдарья, Аральское море) - Северный склон западного отрога Ферганского хребта в междуречье Каракульджи и Тасрыксая | | | | | | | | | | |
| 88 | № 88 | Тасрыксай | кар. | СЗ | 1.3 | 0.5 | 3690 | 4230 | 74,203927 | 40,568084 |
| 89 | № 89 | пр. р. Тасрыксай | кар. | С | 0.5 | 0.1 | 3610 | 3850 | 74,19052 | 40,568273 |
| 90 | № 90 | пр. р. Тасрыксай | кар. | С | 0.4 | 0.1 | 3620 | 3830 | 74,182654 | 40,567575 |
| 3 ледника | | | | | | 0.7 | | | | |
| Кроме того, в бассейне р. Тасрыксай имеется 3 ледника размерами менее 0.1 км$^2$ каждый, общей площадью 0.2 км$^2$. | | | | | | | | | | |
| Итого 6 ледников | | | | | | 0.9 | | | | |
| По каталогу ледников СССР (Том 14, Выпуск 1, Часть 8) в данном бассейне имелось 4 ледника, общей площадью 0.8 км$^2$. | | | | | | | | | | |

## ОСНОВНЫЕ СВЕДЕНИЯ О ЛЕДНИКАХ

| № ледника по схеме | Название | Название реки, вытекающей из ледника | Морфологи-ческий тип | Общая экспо-зиция | Наиболь-шая длина, км | Площадь, км$^2$ | Высота низшей точки конца ледника | Высота высшей точки ледника | Координаты центра (WGS 84) | |
|---|---|---|---|---|---|---|---|---|---|---|
| | | | | | | | | | долгота | широта |
| **Бассейн р. Кулун (реки Тар, Карадарья, Сырдарья, Аральское море) - Северные и южные склоны западных отрогов Ферганского хребта в междуречье Каракульджи и Кулуна** | | | | | | | | | | |
| 92 | № 92 | пр. р. Кулун | кар. | ЮЗ | 0.7 | 0.2 | 4150 | 4300 | 74,531087 | 40,551444 |
| 93 | Кулун | Кулун | дол. | З, (СЗ) | 3.4 | 2.5 | 3860 | 4700 | 74,538333 | 40,540677 |
| 94 | № 94 | | вис. кар. | З | 0.7 | 0.2 | 4040 | 4390 | 74,51828 | 40,528583 |
| 95 | № 95 | пр. р. Кулун | дол. | С | 2.5 | 1.1 | 3870 | 4510 | 74,510651 | 40,526568 |
| 96 | № 96 | пр. р. Кулун | дол. | С | 1.9 | 1.2 | 3910 | 4500 | 74,498062 | 40,522939 |
| 97 | № 97 | пр. р. Кулун | кар.-дол. | С | 1.1 | 0.3 | 3880 | 4440 | 74,486617 | 40,529176 |
| 98 | № 98 | пр. р. Кулун | кар.-дол. | С | 1.6 | 0.9 | 3890 | 4530 | 74,47989 | 40,526747 |
| 99 | № 99 | пр. р. Кулун | прискл. кар. | С | 0.8 | 0.4 | 3960 | 4330 | 74,465314 | 40,522651 |
| 100 | № 100 | пр. р. Кулун | кар. | СВ | 0.6 | 0.2 | 4040 | 4260 | 74,449526 | 40,526183 |
| 101 | № 101 | пр. р. Кулун | кар. | С | 0.7 | 0.2 | 4020 | 4270 | 74,444821 | 40,52373 |
| 102 | № 102 | пр. р. Кулун | кар.-дол. | С | 1.4 | 0.5 | 3950 | 4440 | 74,433038 | 40,515238 |
| 103 | № 103 | пр. р. Кулун | кар.-дол. | С | 0.8 | 0.4 | 3950 | 4400 | 74,422154 | 40,514745 |
| 104 | № 104 | пр. р. Кулун | кар. | С | 0.9 | 0.4 | 3880 | 4320 | 74,407442 | 40,508086 |
| 105 | № 105 | пр. р. Кулун | кар. | СЗ, (С) | 0.8 | 0.2 | 3990 | 4280 | 74,397652 | 40,509477 |
| 106 | № 106 | пр. р. Кулун | кар. | С | 0.7 | 0.2 | 3970 | 4220 | 74,389873 | 40,515583 |
| 107 | № 107 | пр. р. Кулун | кар. | СВ | 0.7 | 0.1 | 3940 | 4180 | 74,382662 | 40,515576 |
| **16 ледников** | | | | | | **9.0** | | | | |
| **Кроме того, в бассейне р. Кулун имеется 11 ледников размерами менее 0.1 км$^2$ каждый, общей площадью 0.5 км$^2$.** | | | | | | | | | | |
| **Итого 27 ледников** | | | | | | **9.5** | | | | |
| **По каталогу ледников СССР (Том 14, Выпуск 1, Часть 8) в данном бассейне имелся 21 ледник, общей площадью 9.7 км$^2$, в том числе: 17 ледников размерами более 0.1 км$^2$ каждый, общей площадью 9.5 км$^2$ и 4 ледника размерами менее 0.1 км$^2$ каждый, общей площадью 0.2 км$^2$.** | | | | | | | | | | |

## ОСНОВНЫЕ СВЕДЕНИЯ О ЛЕДНИКАХ

| № ледника по схеме | Название | Название реки, вытекающей из ледника | Морфологи-ческий тип | Общая экспо-зиция | Наиболь-шая длина, км | Площадь, км$^2$ | Высота низшей точки конца ледника | Высота высшей точки ледника | Координаты центра (WGS 84) | |
|---|---|---|---|---|---|---|---|---|---|---|
| | | | | | | | | | долгота | широта |
| **Бассейн р. Терек (реки Тар, Карадарья, Сырдарья, Аральское море) - Юго-западный склон Ферганского хребта, северные и южные склоны его западных отрогов в междуречье Кулуна и Терека** | | | | | | | | | | |
| 108 | № 108 | пр. р. Терек | вис. кар. | СВ, (В) | 0.9 | 0.3 | 4030 | 4510 | 74,521043 | 40,521343 |
| 109 | № 109 | пр. р. Терек | кар. | ЮЗ | 1.0 | 0.4 | 4070 | 4440 | 74,54597 | 40,532733 |
| 110 | № 110 | пр. р. Терек | кар. | ЮЗ | 0.5 | 0.1 | 4120 | 4250 | 74,554288 | 40,527246 |
| 111 | № 111 | пр. р. Кашкасу | дол. | ЮВ | 2.9 | 1.8 | 3540 | 4660 | 74,564629 | 40,535768 |
| 112 | № 112 | Кашкасу | кар.-дол. | Ю | 1.6 | 0.5 | 4080 | 4480 | 74,573283 | 40,54182 |
| 113 | № 113 | | вис. кар. | Ю, (В) | 0.7 | 0.2 | 4380 | 4700 | 74,567552 | 40,544684 |
| 114 | № 114 | Кашкасу | кар.-дол. | Ю | 2.0 | 0.9 | 4110 | 4620 | 74,583752 | 40,543944 |
| 115 | № 115 | Кашкасу | кар.-дол. | ЮЗ | 1.0 | 0.3 | 4160 | 4410 | 74,593103 | 40,540575 |
| 116 | № 116 | Кашкасу | кар.-дол. | СЗ | 0.7 | 0.1 | 3990 | 4370 | 74,592366 | 40,526509 |
| 117 | № 117 | Ашуайрык | кар.-дол. | ЮЗ | 1.1 | 0.8 | 4120 | 4690 | 74,60847 | 40,535235 |
| 118 | № 118 | пр. р. Терек | кар.-дол. | Ю | 1.6 | 0.6 | 4090 | 4450 | 74,624153 | 40,530066 |
| 119 | № 119 | пр. р. Терек | кар. | Ю | 0.4 | 0.1 | 4300 | 4440 | 74,63255 | 40,5313 |
| 120 | № 120 | пр. р. Терек | кар. | Ю | 0.6 | 0.2 | 4250 | 4520 | 74,643595 | 40,532322 |
| 121 | № 121 | Терек | кар. | СЗ | 0.8 | 0.2 | 4130 | 4580 | 74,666958 | 40,520853 |
| 122 | № 122 | Терек | кар.-дол. | СЗ | 1.6 | 1.1 | 4040 | 4490 | 74,664114 | 40,510449 |
| 123 | № 123 | пр. р. Терек | кар.-дол. | СЗ | 1.8 | 1.0 | 4000 | 4620 | 74,651752 | 40,505521 |
| 124 | № 124 | пр. р. Терек | кар. | СЗ | 1.3 | 0.4 | 3990 | 4500 | 74,646747 | 40,492555 |
| 125 | № 125 | пр. р. Терек | кар.-дол. | С | 1.6 | 0.9 | 4020 | 4520 | 74,636811 | 40,480452 |
| 126 | № 126 | пр. р. Терек | кар. | С | 1.3 | 0.8 | 3970 | 4580 | 74,628493 | 40,48088 |
| 127 | № 127 | пр. р. Терек | дол. | С | 2.6 | 1.6 | 3990 | 4600 | 74,614639 | 40,476288 |
| 128 | № 128 | | кар. | СЗ | 0.8 | 0.1 | 4160 | 4570 | 74,622541 | 40,476627 |

## ОСНОВНЫЕ СВЕДЕНИЯ О ЛЕДНИКАХ

| № ледника по схеме | Название | Название реки, вытекающей из ледника | Морфологи-ческий тип | Общая экспо-зиция | Наиболь-шая длина, км | Площадь, км$^2$ | Высота низшей точки конца ледника | Высота высшей точки ледника | Координаты центра (WGS 84) | |
|---|---|---|---|---|---|---|---|---|---|---|
| | | | | | | | | | долгота | широта |
| 129 | № 129 | пр. р. Терек | дол. | С | 2.6 | 1.8 | 3970 | 4630 | 74,598844 | 40,477237 |
| 131 | № 131 | пр. р. Терек | сл. дол. | С | 1.9 | 1.8 | 3980 | 4700 | 74,582785 | 40,481069 |
| 132 | № 132 | пр. р. Терек | дол. | С | 1.7 | 0.4 | 3920 | 4490 | 74,563831 | 40,481438 |
| 133 | № 133 | пр. р. Терек | кар.-дол. | С | 1.2 | 0.2 | 3910 | 4360 | 74,551727 | 40,479871 |
| 135 | № 135 | пр. р. Тюеджайлау | кар. | ЮЗ | 0.8 | 0.2 | 4260 | 4540 | 74,583449 | 40,473248 |
| 136 | № 136 | пр. р. Тюеджайлау | кар. | ЮЗ | 0.4 | 0.1 | 4280 | 4450 | 74,591207 | 40,466941 |
| 137-1 | № 137-1 | пр. р. Тюеджайлау | | ЮВ | 0.5 | 0.1 | 4300 | 4490 | 74,599759 | 40,464839 |
| 137 | № 137 | Тюеджайлау | кар. | З | 0.9 | 0.3 | 4130 | 4530 | 74,608223 | 40,460352 |
| 138 | № 138 | | вис. | З | 0.6 | 0.2 | 4320 | 4530 | 74,611917 | 40,464049 |
| 139 | № 139 | пр. р. Тюеджайлау | кар.-дол. | С, (СЗ) | 1.6 | 0.6 | 4030 | 4480 | 74,60223 | 40,449702 |
| 140 | № 140 | пр. р. Тюеджайлау | кар.-дол. | С, (СЗ) | 1.4 | 0.5 | 3980 | 4430 | 74,595167 | 40,446777 |
| 141 | № 141 | пр. р. Тюеджайлау | кар. | С | 1.0 | 0.5 | 4050 | 4340 | 74,583278 | 40,444524 |
| 144 | № 144 | пр. р. Тюеджайлау | кар. | С | 0.5 | 0.1 | 4020 | 4180 | 74,520779 | 40,442996 |
| 145 | № 145 | пр. р. Тюеджайлау | кар. | С | 1.2 | 0.5 | 3980 | 4350 | 74,50899 | 40,441582 |
| 146 | № 146 | пр. р. Тюеджайлау | кар. | С | 0.8 | 0.4 | 4000 | 4340 | 74,502293 | 40,442518 |
| 147 | № 147 | Балганды | кар. | С | 0.5 | 0.1 | 4070 | 4270 | 74,474798 | 40,428873 |
| 148 | № 148 | пр. р. Балганды | кар. | С | 0.8 | 0.3 | 4050 | 4330 | 74,467339 | 40,425029 |
| 149 | № 149 | пр. р. Балганды | кар. | С | 0.7 | 0.1 | 3990 | 4300 | 74,45458 | 40,419764 |
| 150 | № 150 | Кашкасу | кар. | С | 1.0 | 0.3 | 4090 | 4390 | 74,446273 | 40,417059 |
| 151 | № 151 | Кашкасу | кар. | С | 0.8 | 0.3 | 4040 | 4400 | 74,439404 | 40,416728 |
| 41 ледник | | | | | | 21.2 | | | | |
| Кроме того, в бассейне р. Терек имеется 14 ледников размерами менее 0.1 км$^2$ каждый, общей площадью 0.8 км$^2$. | | | | | | | | | | |
| Итого 55 ледников | | | | | | 22.0 | | | | |

## ОСНОВНЫЕ СВЕДЕНИЯ О ЛЕДНИКАХ

| № ледника по схеме | Название | Название реки, вытекающей из ледника | Морфологи-ческий тип | Общая экспо-зиция | Наиболь-шая длина, км | Площадь, км$^2$ | Высота низшей точки конца ледника | Высота высшей точки ледника | Координаты центра (WGS 84) | |
|---|---|---|---|---|---|---|---|---|---|---|
| | | | | | | | | | долгота | широта |
| По каталогу ледников СССР (Том 14, Выпуск 1, Часть 8) в данном бассейне имелось 53 ледника, общей площадью 23.2 км$^2$, в том числе: 44 ледника размерами более 0.1 км$^2$ каждый, общей площадью 22.8 км$^2$ и 9 ледников размерами менее 0.1 км$^2$ каждый, общей площадью 0.4 км$^2$. | | | | | | | | | | |
| | | | | | | | | | | |
| Бассейн р. Алайку (реки Тар, Карадарья, Сырдарья, Аральское море) - Юго-западный склон Ферганского хребта, северные и южные склоны его западных отрогов в междуречье Терека и Алайку, северный склон хр. Теректау | | | | | | | | | | |
| 153 | № 153 | пр. р. Алайку | кар. | З | 0.7 | 0.2 | 4130 | 4490 | 74,606832 | 40,432433 |
| 154 | № 154 | пр. р. Бугубулак | кар.-дол. | СВ | 2.1 | 1.0 | 3950 | 4580 | 74,621645 | 40,435907 |
| 155 | № 155 | пр. р. Бугубулак | кар. | СВ | 0.6 | 0.1 | 4140 | 4550 | 74,61258 | 40,439942 |
| 156 | № 156 | Бугубулак | кар. | СВ | 0.9 | 0.2 | 4030 | 4470 | 74,607336 | 40,445162 |
| 157 | № 157 | Бугубулак | кар. | В | 1.0 | 0.3 | 4080 | 4530 | 74,619286 | 40,46265 |
| 158 | № 158 | пр. р. Ичкемсу | кар. | СВ | 0.6 | 0.1 | 4120 | 4310 | 74,656685 | 40,474556 |
| 159 | № 159 | Ичкемсу | кар. | В | 1.2 | 0.5 | 4110 | 4510 | 74,659862 | 40,493165 |
| 160 | № 160 | пр. р. Ичкемсу | кар. | ЮВ | 0.8 | 0.2 | 4130 | 4390 | 74,663402 | 40,499792 |
| 161 | № 161 | пр. р. Кульджабулак | кар. | СВ | 0.6 | 0.2 | 4100 | 4350 | 74,684468 | 40,501137 |
| 165 | № 165 | пр. р. Караджилга | кар. | С | 0.7 | 0.2 | 4100 | 4380 | 74,735315 | 40,43507 |
| 166 | № 166 | Туюкколот | кар. | С | 0.8 | 0.3 | 4110 | 4280 | 74,717869 | 40,421577 |
| 167 | № 167 | Туюкколот | кар. | С | 0.7 | 0.4 | 4060 | 4370 | 74,706494 | 40,423822 |
| 168 | № 168 | пр. р. Туюкколот | кар. | С | 1.1 | 0.3 | 4060 | 4460 | 74,685801 | 40,422419 |
| 169 | № 169 | пр. р. Алайку | кар. | СВ | 0.8 | 0.1 | 4180 | 4470 | 74,830524 | 40,342683 |
| 170 | № 170 | пр. р. Алайку | кар. | СВ | 0.8 | 0.4 | 4230 | 4550 | 74,81668 | 40,348478 |
| 171 | № 171 | Сарыимек | кар. | СЗ | 1.0 | 0.4 | 4090 | 4510 | 74,804841 | 40,353633 |
| 173 | № 173 | Сарыимек | кар. | СВ | 0.9 | 0.3 | 4210 | 4530 | 74,794838 | 40,354415 |
| 174-1 | № 174-1 | пр. р. Изюнбаш | | СЗ | 0.8 | 0.2 | 4130 | 4520 | 74,788489 | 40,36599 |
| 174-2 | № 174-2 | пр. р. Изюнбаш | | С | 1.0 | 0.3 | 4180 | 4540 | 74,782826 | 40,355099 |

## ОСНОВНЫЕ СВЕДЕНИЯ О ЛЕДНИКАХ

| № ледника по схеме | Название | Название реки, вытекающей из ледника | Морфологи-ческий тип | Общая экспо-зиция | Наиболь-шая длина, км | Площадь, км$^2$ | Высота низшей точки конца ледника | Высота высшей точки ледника | Координаты центра (WGS 84) | |
|---|---|---|---|---|---|---|---|---|---|---|
| | | | | | | | | | долгота | широта |
| 174 | № 174 | Изюнбаш | кар. | С | 1.1 | 1.3 | 4130 | 4560 | 74,765947 | 40,352651 |
| 174-3 | № 174-3 | пр. р. Изюнбаш | | СВ | 0.9 | 0.4 | 4290 | 4580 | 74,752473 | 40,355383 |
| 175 | № 175 | пр. р. Кичкесу | кул. | СЗ | 0.5 | 0.1 | 4150 | 4470 | 74,757658 | 40,366824 |
| 176 | № 176 | Кичкесу | кар.-дол. | С | 1.1 | 0.6 | 4070 | 4550 | 74,747169 | 40,359667 |
| 177 | № 177 | Джаманджилга | дол. | СЗ | 1.0 | 0.4 | 4100 | 4590 | 74,735874 | 40,34978 |
| 178 | № 178 | Джаманджилга | дол. | С | 1.2 | 0.5 | 4100 | 4590 | 74,731222 | 40,349801 |
| 179 | № 179 | пр. р. Джаманджилга | кар. | С | 1.1 | 0.5 | 4080 | 4410 | 74,719908 | 40,350182 |
| 180 | № 180 | пр. р. Джаманджилга | прискл. | С | 0.5 | 0.2 | 4100 | 4430 | 74,710065 | 40,352054 |
| 181 | № 181 | пр. р. Джаманджилга | кар. | СВ | 0.7 | 0.2 | 4170 | 4430 | 74,689563 | 40,353585 |
| 183 | № 183 | пр. р. Джаманджилга | кар. | С | 0.8 | 0.2 | 4060 | 4410 | 74,689741 | 40,359426 |
| 184 | № 184 | пр. р. Алайку | кар. | С | 1.0 | 0.5 | 4020 | 4470 | 74,680991 | 40,359073 |
| 186 | № 186 | Сийдам | кар.-дол. | С | 1.6 | 0.4 | 3820 | 4480 | 74,45808 | 40,171482 |
| 186-1 | № 186-1 | Карагайты | | СЗ, СВ | 1.2 | 0.4 | 3890 | 4590 | 74,437315 | 40,156111 |
| 192 | № 192 | пр. оз. Куль-Каинды | кар. | С | 0.8 | 0.3 | 4120 | 4480 | 74,1901 | 40,122473 |
| 197 | № 197 | пр. р. Курумду | кар. | СЗ | 0.6 | 0.1 | 4080 | 4500 | 74,14119 | 40,107978 |
| 198 | № 198 | пр. р. Курумду | кар. | С | 0.7 | 0.1 | 4090 | 4420 | 74,137066 | 40,110535 |
| 201 | № 201 | пр. р. Кыздар | кар. | В | 0.8 | 0.3 | 4200 | 4490 | 74,050408 | 40,096921 |
| 202 | № 202 | пр. р. Кичик-Казык | кар. | С | 0.3 | 0.1 | 4220 | 4430 | 74,073037 | 40,120451 |
| 205 | № 205 | Кичик-Казык | кар. | С | 0.9 | 0.4 | 4110 | 4490 | 74,03919 | 40,102628 |
| 207 | № 207 | Карабель | вис. дол. | СВ | 1.1 | 0.3 | 4100 | 4590 | 74,041422 | 40,128685 |
| 208 | № 208 | Курумду | вис. кар. | С | 0.6 | 0.2 | 4110 | 4360 | 74,025334 | 40,116729 |
| 209 | № 209 | пр. р. Урта-Казык | прискл. | С | 0.4 | 0.2 | 4110 | 4330 | 74,008442 | 40,116867 |
| 211 | № 211 | пр. р. Урта-Казык | кар. | СЗ | 0.4 | 0.1 | 4120 | 4330 | 73,973703 | 40,118336 |

## ОСНОВНЫЕ СВЕДЕНИЯ О ЛЕДНИКАХ

| № ледника по схеме | Название | Название реки, вытекающей из ледника | Морфологи-ческий тип | Общая экспо-зиция | Наиболь-шая длина, км | Площадь, км$^2$ | Высота низшей точки конца ледника | Высота высшей точки ледника | Координаты центра (WGS 84) | |
|---|---|---|---|---|---|---|---|---|---|---|
| | | | | | | | | | долгота | широта |
| 212 | № 212 | пр. р. Урта-Казык | кар. | СВ | 1.1 | 0.3 | 4010 | 4340 | 73,955555 | 40,133853 |
| 214 | № 214 | пр. р. Урта-Казык | кар. | СВ | 0.5 | 0.2 | 4130 | 4400 | 73,980102 | 40,153388 |
| 215 | № 215 | пр. р. Урта-Казык | кар. | СВ | 0.7 | 0.2 | 4120 | 4370 | 73,974217 | 40,160188 |
| 45 ледников | | | | | | 14.2 | | | | |
| Кроме того, в бассейне р. Алайку имеется 31 ледник размерами менее 0.1 км$^2$ каждый, общей площадью 1.6 км$^2$. | | | | | | | | | | |
| Итого 76 ледников | | | | | | 15.8 | | | | |
| По каталогу ледников СССР (Том 14, Выпуск 1, Часть 8) в данном бассейне имелось 78 ледников, общей площадью 19.0 км$^2$, в том числе: 64 ледника размерами более 0.1 км$^2$ каждый, общей площадью 18.4 км$^2$ и 14 ледников размерами менее 0.1 км$^2$ каждый, общей площадью 0.6 км$^2$. | | | | | | | | | | |
| | | | | | | | | | | |
| Бассейн р. Ойтал (реки Карадарья, Сырдарья, Аральское море) - Северные и восточные склоны хр. Иркеш, северные склоны гор Чаканташ | | | | | | | | | | |
| 218 | № 218 | пр. р. Команчай | вис. дол. | СВ | 0.9 | 0.2 | 4170 | 4490 | 73,971531 | 40,168385 |
| 219 | № 219 | пр. р. Команчай | вис. кар. | СЗ, (С) | 0.7 | 0.1 | 4000 | 4540 | 73,952412 | 40,155314 |
| 220 | № 220 | Команчай | кар. | СЗ | 0.9 | 0.3 | 4050 | 4490 | 73,944467 | 40,151353 |
| 221 | № 221 | пр. р. Команчай | кар. | С | 0.8 | 0.3 | 4060 | 4370 | 73,93136 | 40,176728 |
| 222 | № 222 | Домра | кар. | С | 0.7 | 0.2 | 4040 | 4350 | 73,921336 | 40,182359 |
| 223 | № 223 | пр. р. Андакёль | кар. | (С), СВ | 0.8 | 0.1 | 3910 | 4250 | 73,918953 | 40,237122 |
| 224 | № 224 | пр. р. Андакёль | кар. | С | 0.6 | 0.2 | 3990 | 4340 | 73,909328 | 40,214766 |
| 225 | № 225 | Андакёль | кар. | С, (СЗ) | 1.0 | 0.3 | 3910 | 4410 | 73,90345 | 40,208878 |
| 226 | № 226 | Андакёль | сл. дол. | С | 0.8 | 0.7 | 3830 | 4330 | 73,881428 | 40,205986 |
| 227 | № 227 | Иркеш | кар. | С | 1.2 | 0.7 | 3720 | 4150 | 73,872761 | 40,213349 |
| 231 | № 231 | Чон-Будан | дол. | (СЗ), С | 0.8 | 0.2 | 3810 | 4260 | 73,905903 | 40,295609 |
| 232 | № 232 | пр. р. Дарданкёльсай | кар. | С | 0.7 | 0.1 | 3840 | 4160 | 73,854016 | 40,284397 |
| 234 | № 234 | пр. р. Дарданкёльсай | кар. | С | 1.0 | 0.6 | 3740 | 4150 | 73,833606 | 40,27477 |

## ОСНОВНЫЕ СВЕДЕНИЯ О ЛЕДНИКАХ

| № ледника по схеме | Название | Название реки, вытекающей из ледника | Морфологи-ческий тип | Общая экспо-зиция | Наиболь-шая длина, км | Площадь, км$^2$ | Высота низшей точки конца ледника | Высота высшей точки ледника | Координаты центра (WGS 84) | |
|---|---|---|---|---|---|---|---|---|---|---|
| | | | | | | | | | долгота | широта |
| 235 | № 235 | Дарданкёльсай | кар. | С | 0.8 | 0.2 | 3700 | 3990 | 73,82704 | 40,277996 |
| 237 | № 237 | Акбогус | кар. | С | 0.6 | 0.2 | 3520 | 3900 | 73,819109 | 40,318463 |
| 238 | № 238 | пр. р. Токташ | кар. | С | 0.5 | 0.1 | 3790 | 4010 | 73,964266 | 40,494647 |
| 241 | № 241 | Токташ | кар. | В | 1.1 | 0.4 | 3840 | 4190 | 73,943441 | 40,49467 |
| 242 | № 242 | пр. р. Токташ | кар. | В | 0.6 | 0.1 | 3910 | 4180 | 73,944311 | 40,502016 |
| 18 ледников | | | | | | 5.0 | | | | |
| Кроме того, в бассейне р. Ойтал имеется 31 ледник размерами менее 0.1 км$^2$ каждый, общей площадью 1.6 км$^2$. | | | | | | | | | | |
| Итого 49 ледников | | | | | | 6.6 | | | | |
| По каталогу ледников СССР (Том 14, Выпуск 1, Часть 8) в данном бассейне имелось 49 ледников, общей площадью 8.9 км$^2$, в том числе: 27 ледников размерами более 0.1 км$^2$ каждый, общей площадью 7.9 км$^2$ и 22 ледника размерами менее 0.1 км$^2$ каждый, общей площадью 1.0 км$^2$. | | | | | | | | | | |
| | | | | | | | | | | |
| Левые безымянные притоки р. Тар (реки Карадарья, Сырдарья, Аральское море) - Северные склоны гор Чаканташ | | | | | | | | | | |
| 243-1 | № 243-1 | пр. р. Тар | | С | 0.5 | 0.1 | 3450 | 3770 | 73,941754 | 40,51049 |
| 243 | № 243 | пр. р. Тар | кар.-дол. | С | 1.0 | 0.4 | 3640 | 4130 | 73,926495 | 40,493479 |
| 244 | № 244 | пр. р. Тар | кар. | С | 1.1 | 0.5 | 3550 | 4180 | 73,917075 | 40,488013 |
| 245 | № 245 | пр. р. Тар | кар. | С | 0.9 | 0.2 | 3430 | 3850 | 73,907576 | 40,491765 |
| 246 | № 246 | пр. р. Тар | кар. | С | 0.6 | 0.2 | 3440 | 3680 | 73,885792 | 40,494615 |
| 247 | № 247 | пр. р. Тар | кар. | С | 0.8 | 0.4 | 3530 | 3940 | 73,869169 | 40,500035 |
| 248 | № 248 | пр. р. Тар | кар. | С | 0.7 | 0.1 | 3440 | 3780 | 73,856265 | 40,499093 |
| 7 ледников | | | | | | 1.9 | | | | |
| Кроме того, в одном из притоков р. Тар имеется 1 ледник размером менее 0.1 км$^2$. | | | | | | | | | | |
| Итого 8 ледников | | | | | | 2.0 | | | | |
| По каталогу ледников СССР (Том 14, Выпуск 1, Часть 8) в данном бассейне имелось 7 ледников, общей площадью 1.4 км$^2$, в том числе: 6 ледников размерами более 0.1 км$^2$ каждый, общей площадью 1.4 км$^2$ и 1 ледник размером менее 0.1 км$^2$. | | | | | | | | | | |

# ОСНОВНЫЕ СВЕДЕНИЯ О ЛЕДНИКАХ

| № ледника по схеме | Название | Название реки, вытекающей из ледника | Морфологи-ческий тип | Общая экспо-зиция | Наиболь-шая длина, км | Площадь, км$^2$ | Высота низшей точки конца ледника | Высота высшей точки ледника | Координаты центра (WGS 84) | |
|---|---|---|---|---|---|---|---|---|---|---|
| | | | | | | | | | долгота | широта |
| **Всего по бассейну р. Тар имеется 221 ледник общей площадью 56.8 км$^2$, в том числе: 130 ледников площадью более 0.1 км$^2$ каждый, общей площадью 52.0 км$^2$ и 91 ледник площадью менее 0.1 км$^2$ каждый, общей площадью 4.8 км$^2$<br>По каталогу ледников СССР (Том 14, Выпуск 1, Часть 8) по бассейну р. Тар имелось 212 ледников общей площадью 63.0 км$^2$, в том числе: 162 ледника площадью более 0.1 км$^2$ каждый, общей площадью 60.8 км$^2$ и 50 ледников площадью менее 0.1 км$^2$ каждый, общей площадью 2.2 км$^2$.** | | | | | | | | | | |
| | | | | | | | | | | |
| **Бассейн р. Куршаб (реки Карадарья, Сырдарья, Аральское море) - Северный склон хр. Иркеш, северо-западный склон Алайского хребта, юго-восточный склон хр. Туюксу, юго-восточный и северо-западный склоны хр. Актур** | | | | | | | | | | |
| 250 | № 250 | пр. р. Айпатан | кар. | С | 0.6 | 0.1 | 3620 | 3950 | 73,780175 | 40,280485 |
| 252 | № 252 | Кичи-Шиве | вис. кар. | З, (СЗ) | 1.2 | 0.4 | 3710 | 4030 | 73,850755 | 40,211656 |
| 253 | № 253 | | вис. кар. | СЗ, (З) | 0.7 | 0.2 | 4000 | 4170 | 73,859024 | 40,214768 |
| 254 | № 254 | пр. р. Шиве | кар. | С | 0.6 | 0.2 | 3820 | 4090 | 73,830265 | 40,215985 |
| 255 | № 255 | Аксай | вис. кар. | СЗ | 0.8 | 0.1 | 3800 | 4190 | 73,867282 | 40,202671 |
| 256 | № 256 | пр. р. Аксай | вис. кар. | С, (СЗ) | 0.7 | 0.1 | 3740 | 4240 | 73,851795 | 40,174216 |
| 257 | № 257 | Ашутор | вис. кар. | СЗ | 0.6 | 0.1 | 3820 | 4220 | 73,835748 | 40,144627 |
| 258 | № 258 | Ашутор | кар. | С | 0.9 | 0.5 | 3810 | 4280 | 73,828542 | 40,141865 |
| 259 | № 259 | Кичи-Кашкасу | кар. | С | 1.1 | 0.5 | 3820 | 4200 | 73,813964 | 40,1483 |
| 260 | № 260 | Чон-Кашкасу | кар. | С | 1.1 | 0.4 | 3810 | 4430 | 73,801951 | 40,14078 |
| 261 | № 261 | Чон-Кашкасу | дол. | С | 1.5 | 0.5 | 3560 | 4440 | 73,794741 | 40,142972 |
| 262 | № 262 | Яилбу | кар.-дол. | СЗ, (С) | 0.8 | 0.4 | 3870 | 4430 | 73,784533 | 40,12923 |
| 263 | № 263 | пр. р. Каинды | вис. дол. | С | 1.2 | 0.7 | 3870 | 4280 | 73,77668 | 40,112776 |
| 264 | № 264 | Каинды | кар.-дол. | (СВ), С | 1.9 | 1.3 | 3830 | 4280 | 73,761513 | 40,103498 |
| 265 | № 265 | пр. р. Каинды | кар. | СВ | 0.8 | 0.2 | 3900 | 4150 | 73,757122 | 40,106446 |
| 266 | № 266 | Узунтер | кар.-дол. | СЗ, (С) | 0.9 | 0.2 | 3970 | 4290 | 73,743042 | 40,103549 |
| 267 | № 267 | | вис. кар. | СЗ, (З) | 0.9 | 0.2 | 4020 | 4390 | 73,747439 | 40,104739 |

## ОСНОВНЫЕ СВЕДЕНИЯ О ЛЕДНИКАХ

| № ледника по схеме | Название | Название реки, вытекающей из ледника | Морфологи-ческий тип | Общая экспо-зиция | Наиболь-шая длина, км | Площадь, км$^2$ | Высота низшей точки конца ледника | Высота высшей точки ледника | Координаты центра (WGS 84) | |
|---|---|---|---|---|---|---|---|---|---|---|
| | | | | | | | | | долгота | широта |
| 270 | № 270 | пр. р. Чеп | кар.-вис. | СЗ | 0.6 | 0.1 | 3920 | 4290 | 73,70768 | 40,058978 |
| 272 | № 272 | Асутор | кар. | С | 0.5 | 0.2 | 3870 | 4210 | 73,711969 | 39,981748 |
| 273 | № 273 | пр. р. Кульджабаши | кар. | СЗ | 0.9 | 0.5 | 3890 | 4390 | 73,691605 | 39,953761 |
| 274-1 | № 274-1 | пр. р. Терексу | | СЗ | 0.8 | 0.3 | 3890 | 4230 | 73,682917 | 39,939847 |
| 274 | № 274 | Терексу | кар.-дол. | СЗ | 1.1 | 0.5 | 3960 | 4380 | 73,67228 | 39,936872 |
| 275 | № 275 | Терексу | кар.-дол. | С | 1.3 | 0.5 | 3990 | 4380 | 73,660032 | 39,937108 |
| 276 | № 276 | пр. р. Сарыкучук | кар. | С | 0.8 | 0.5 | 3950 | 4430 | 73,6545 | 39,952305 |
| 277 | № 277 | Сарыкучук | кар.-дол. | СЗ | 1.5 | 0.8 | 3930 | 4570 | 73,645779 | 39,944065 |
| 277-1 | № 277-1 | Сарыкучук | | СВ | 0.7 | 0.3 | 3830 | 4250 | 73,628126 | 39,951729 |
| 278 | № 278 | пр. р. Шар | кар. | С | 0.6 | 0.2 | 4100 | 4410 | 73,588007 | 39,870851 |
| 280 | № 280 | Канолга | кар. | СЗ | 0.5 | 0.1 | 4180 | 4460 | 73,580516 | 39,856145 |
| 281 | № 281 | Тарджайло | кар. | СВ | 0.9 | 0.2 | 4060 | 4320 | 73,175152 | 39,867309 |
| 282 | № 282 | Тарджайло | кар. | СВ | 0.4 | 0.1 | 4080 | 4390 | 73,168198 | 39,87319 |
| 283 | № 283 | пр. р. Тарджайло | кар.-дол. | С, (СВ, В) | 1.2 | 0.5 | 4100 | 4360 | 73,19797 | 39,892084 |
| 284 | № 284 | пр. р. Тарджайло | кар.-дол. | С, (СВ, В) | 1.3 | 0.5 | 3980 | 4440 | 73,213698 | 39,904199 |
| 284-1 | № 284-1 | | | С, В | 0.7 | 0.1 | 4110 | 4420 | 73,203408 | 39,910737 |
| 287 | № 287 | пр. р. Каракунуш | прискл. кар. | СВ | 1.0 | 0.1 | 3810 | 4100 | 73,248853 | 39,926268 |
| 288 | № 288 | пр. р. Каракунуш | вис.-кар. | (С), СВ, (В) | 0.9 | 0.3 | 4010 | 4470 | 73,237234 | 39,928994 |
| 290 | № 290 | Каракунуш | кар. | В | 0.8 | 0.2 | 4030 | 4320 | 73,238938 | 39,939613 |
| 291 | № 291 | Толду | кар. | С | 0.7 | 0.1 | 4000 | 4270 | 73,255319 | 39,947577 |
| 291-1 | № 291-1 | пр. р. Толду | | В | 0.6 | 0.2 | 3910 | 4170 | 73,26568 | 39,952829 |

## ОСНОВНЫЕ СВЕДЕНИЯ О ЛЕДНИКАХ

| № ледника по схеме | Название | Название реки, вытекающей из ледника | Морфологи-ческий тип | Общая экспо-зиция | Наиболь-шая длина, км | Площадь, км$^2$ | Высота низшей точки конца ледника | Высота высшей точки ледника | Координаты центра (WGS 84) | |
|---|---|---|---|---|---|---|---|---|---|---|
| | | | | | | | | | долгота | широта |
| 292 | № 292 | пр. р. Кичи-Каракол | кар.-вис. | С | 0.6 | 0.1 | 3890 | 4160 | 73,271724 | 39,963678 |
| 293 | № 293 | Кичи-Каракол | кар. | СВ | 1.6 | 0.8 | 3880 | 4400 | 73,260835 | 39,963892 |
| 294-1 | № 294-1 | пр. р. Шаркыратма | | С | 0.5 | 0.1 | 3860 | 4190 | 73,310228 | 39,988479 |
| 294 | № 294 | Шаркыратма | кар.-вис. | С | 0.8 | 0.4 | 3720 | 4280 | 73,291316 | 39,997125 |
| 295 | № 295 | Агатан | вис. кар. | С, (В) | 0.9 | 0.1 | 3610 | 3980 | 73,276798 | 40,049902 |
| 43 ледника | | | | | | 13.9 | | | | |
| Кроме того, в бассейне р. Куршаб имеется 60 ледников размерами менее 0.1 км$^2$ каждый, общей площадью 2.9 км$^2$. | | | | | | | | | | |
| Итого 103 ледника | | | | | | 16.8 | | | | |
| По каталогу ледников СССР (Том 14, Выпуск 1, Часть 8) в данном бассейне имелось 84 ледника, общей площадью 15.8 км$^2$, в том числе: 47 ледников размерами более 0.1 км$^2$ каждый, общей площадью 14.3 км$^2$ и 37 ледников размерами менее 0.1 км$^2$ каждый, общей площадью 1.5 км$^2$. | | | | | | | | | | |
| Всего по бассейну р. Карадарьи имеется 484 ледника общей площадью 113.3 км$^2$, в том числе: 258 ледников площадью более 0.1 км$^2$ каждый, общей площадью 101.5 км$^2$ и 226 ледников площадью менее 0.1 км$^2$ каждый, общей площадью 11.8 км$^2$.<br>По каталогу ледников СССР (Том 14, Выпуск 1, Часть 8) по бассейну р. Карадарьи имелось 411 ледников общей площадью 113.5 км$^2$, в том числе: 295 ледников площадью более 0.1 км$^2$ каждый, общей площадью 108.4 км$^2$ и 116 ледников площадью менее 0.1 км$^2$ каждый, общей площадью 5.1 км$^2$. | | | | | | | | | | |

# Часть 19. Бассейны левых притоков р. Сырдарьи от устья р. Карадарьи до устья р. Аксу

## СХЕМЫ РАСПОЛОЖЕНИЯ ЛЕДНИКОВ

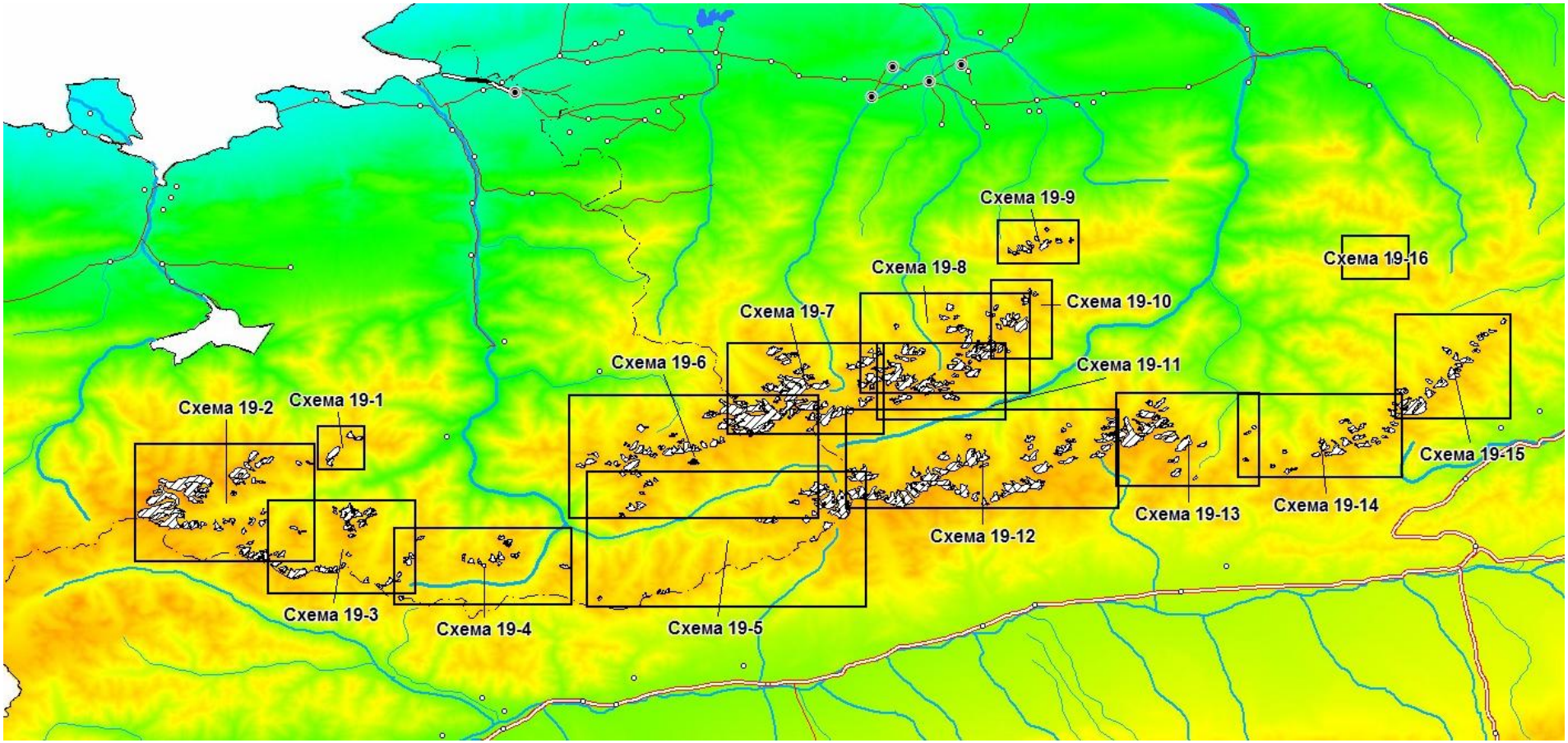


Схема 19. Схемы расположения ледниковых районов в бассейнах левых притоков р. Сырдарьи от устья р. Карадарьи до устья р. Аксу.

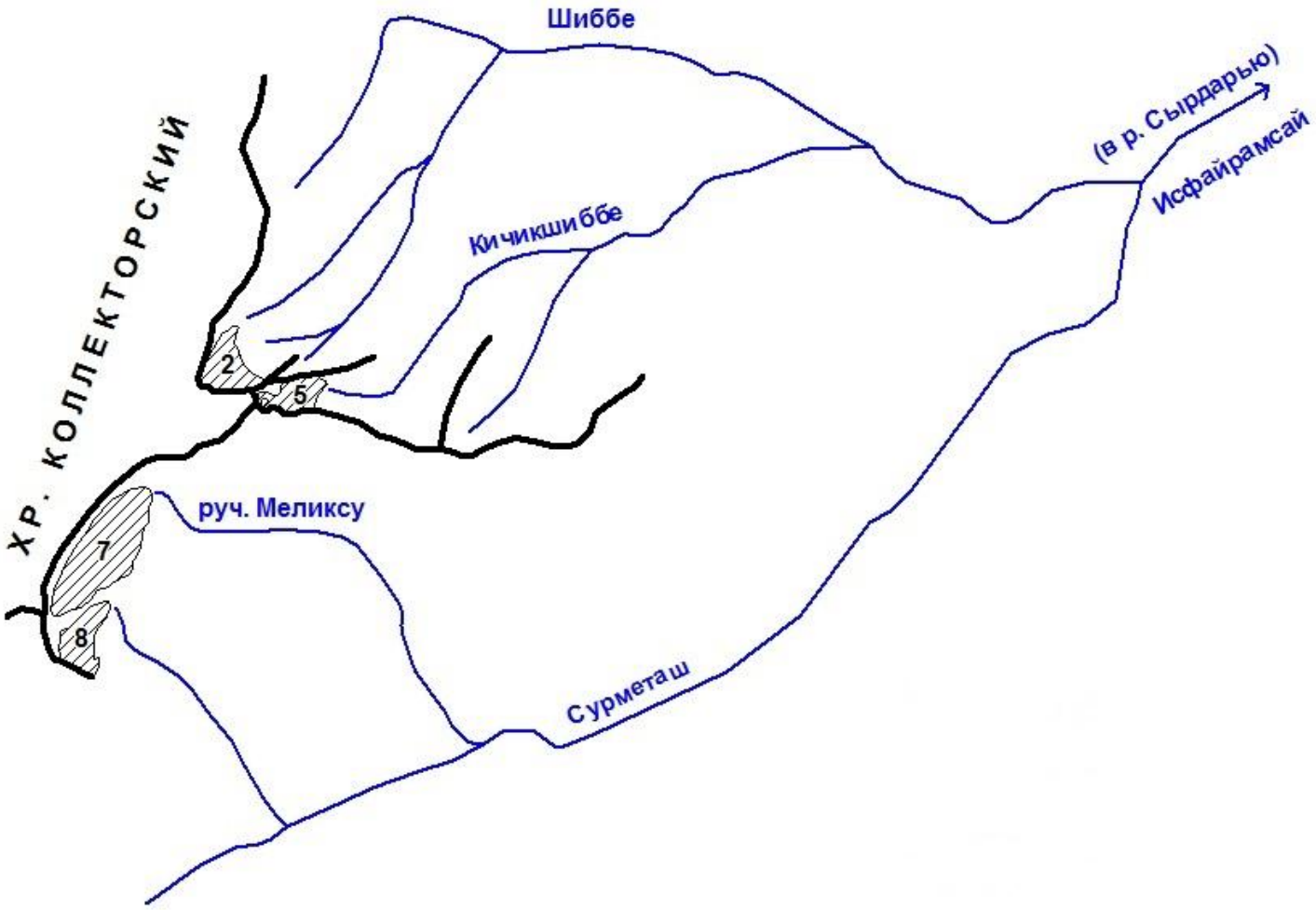


Схема 19-1. Схема расположения ледников в бассейнах рек Меликсу, Кичикшиббе, Шиббе.
Условные обозначения см. на схеме 1-1.

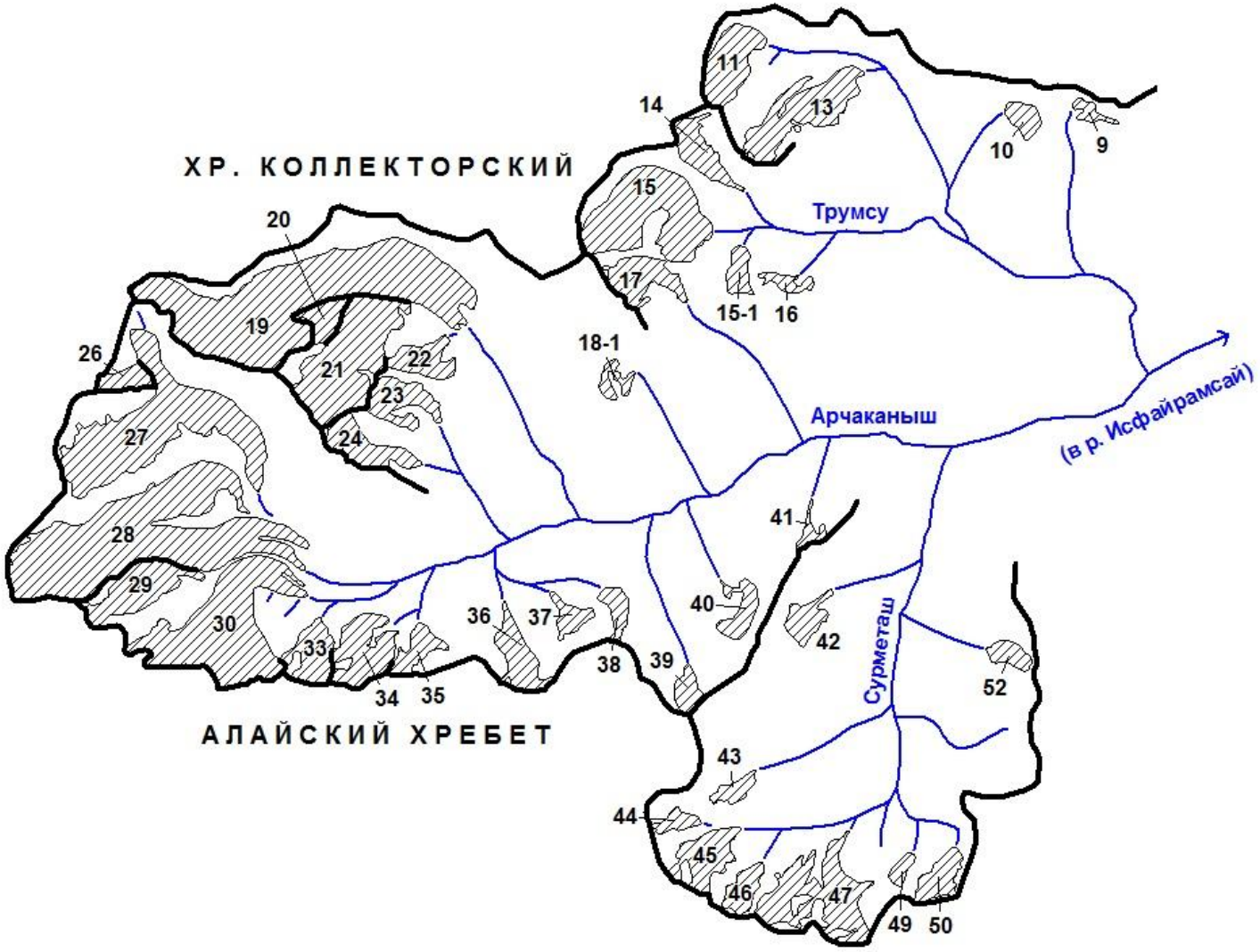


Схема 19-2. Схема расположения ледников в бассейнах рек Трумсу, Арчаканыш и Сурметаш.
Условные обозначения см. на схеме 1-1.

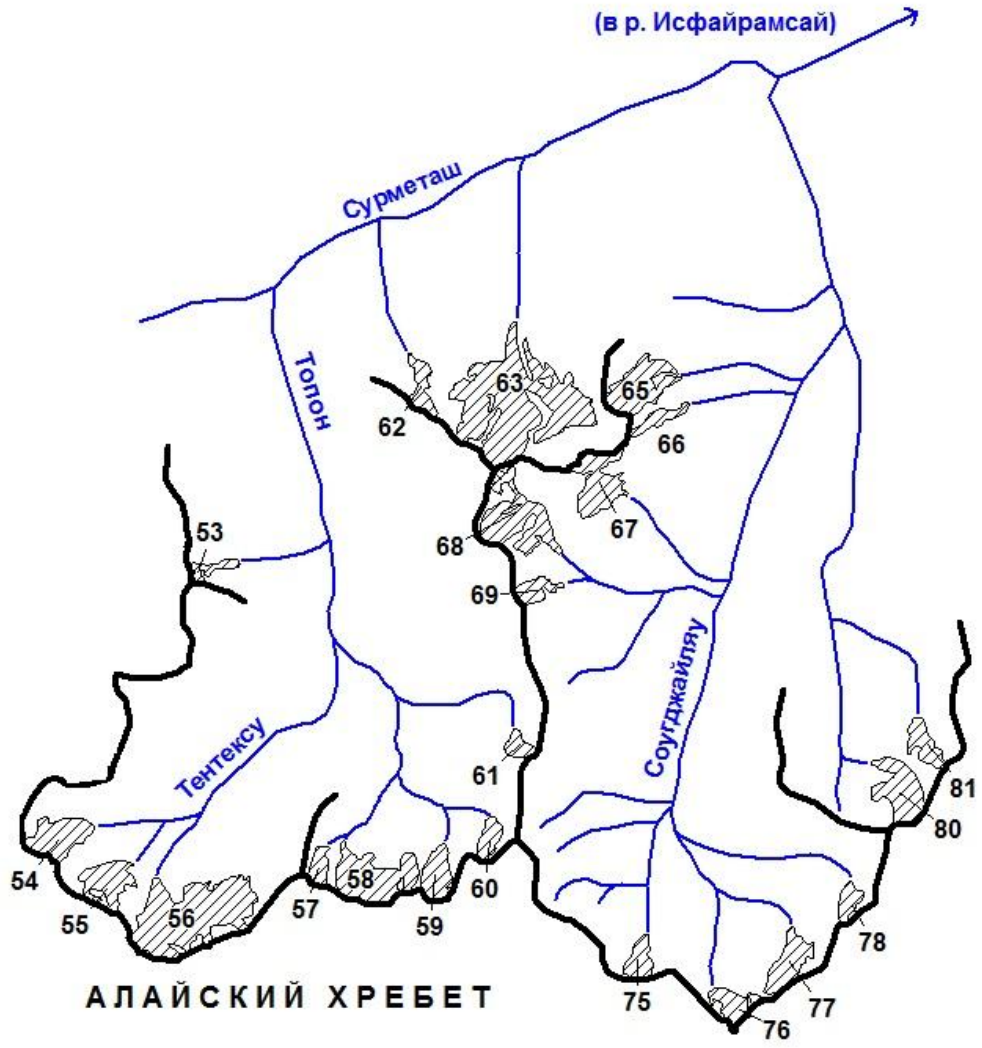


Схема 19-3. Схема расположения ледников в бассейнах рек Топон и Соугджайляу. Условные обозначения см. на схеме 1-1.

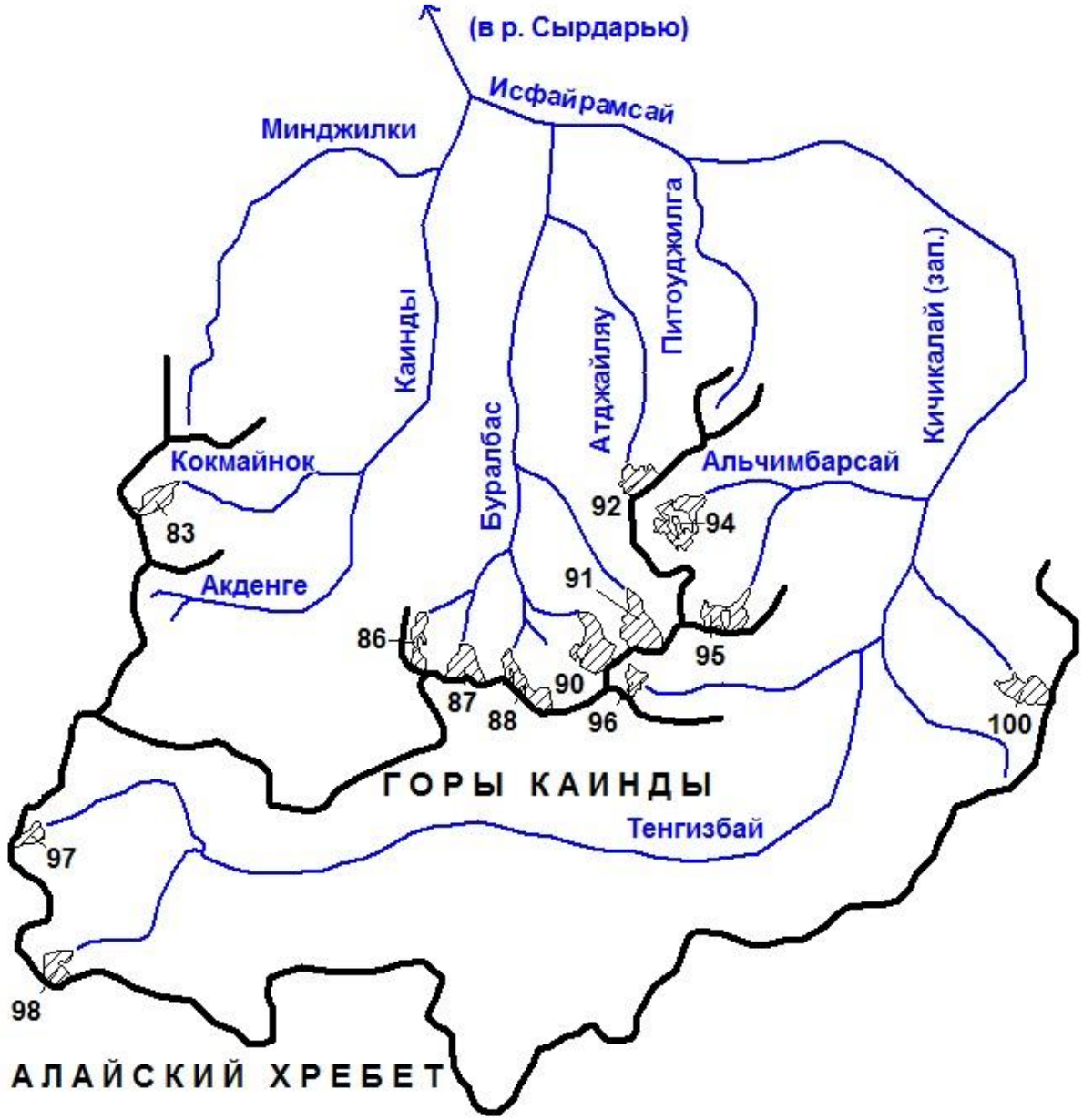


Схема 19-4. Схема расположения ледников в бассейнах рек Минджилки, Каинды, Буралбас, Питоуджилга, Альчимбарсай и Тенгизбай.
Условные обозначения см. на схеме 1-1.

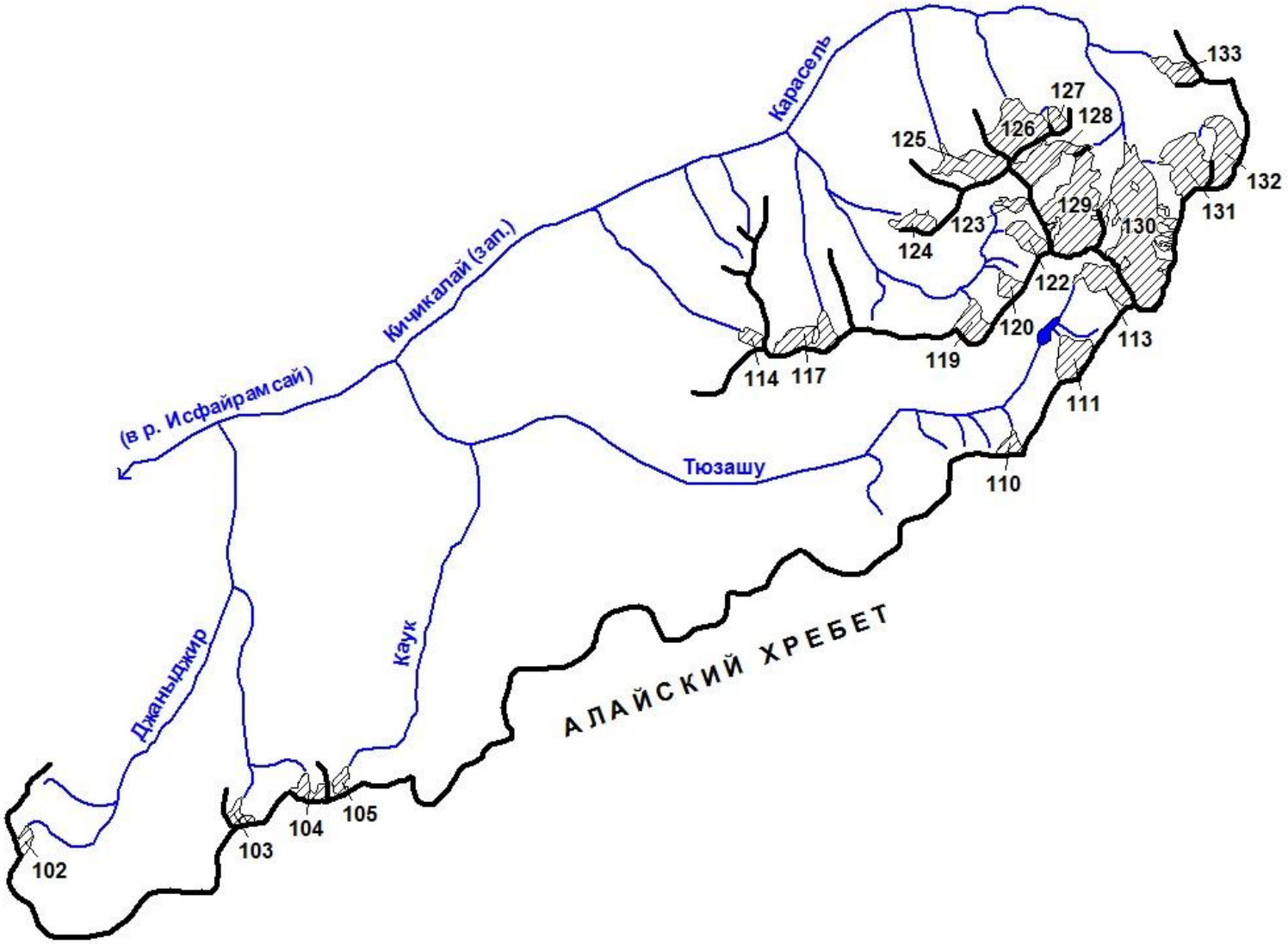


Схема 19-5. Схема расположения ледников в бассейнах рек Джаныджир, Тюзашу и Карасель.
Условные обозначения см. на схеме 1-1.

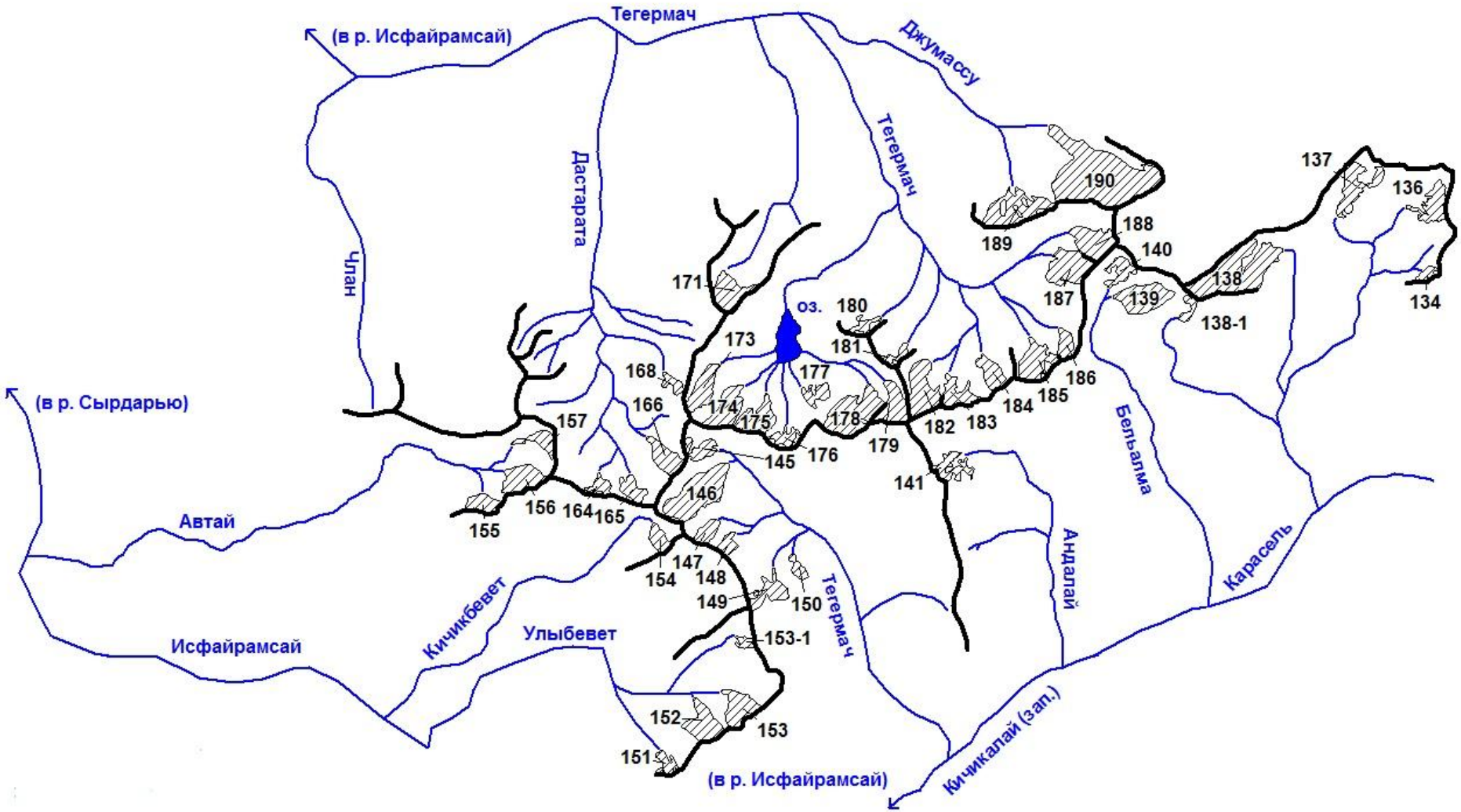


Схема 19-6. Схема расположения ледников в бассейнах рек Бельалма, Андалай, Улыбевет, Кичикбевет, Автай, Члан, Дастарата, Тегермач. Условные обозначения см. на схеме 1-1.

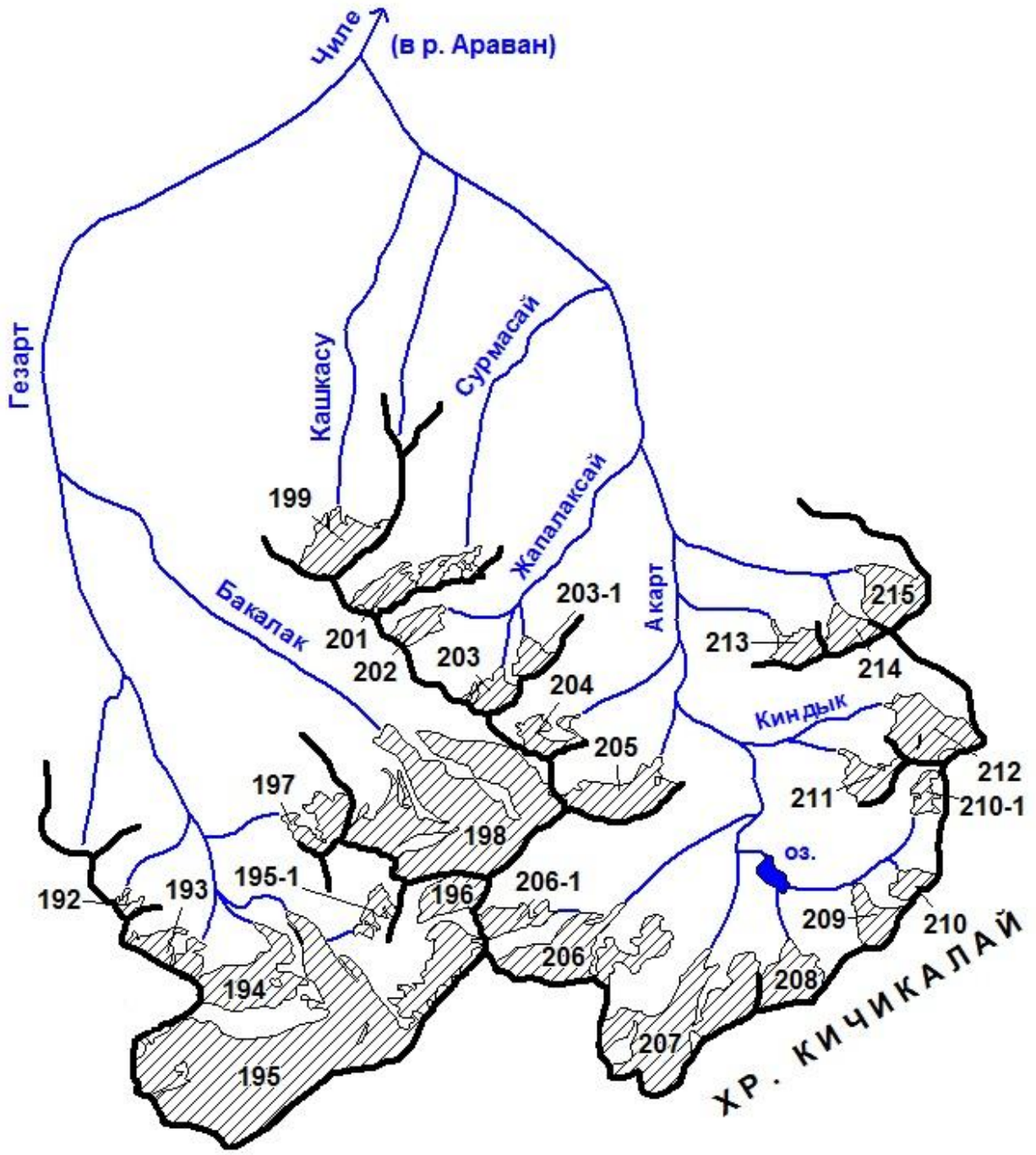


Схема 19-7. Схема расположения ледников в бассейнах рек Гезарт и Акарт.
Условные обозначения см. на схеме 1-1.

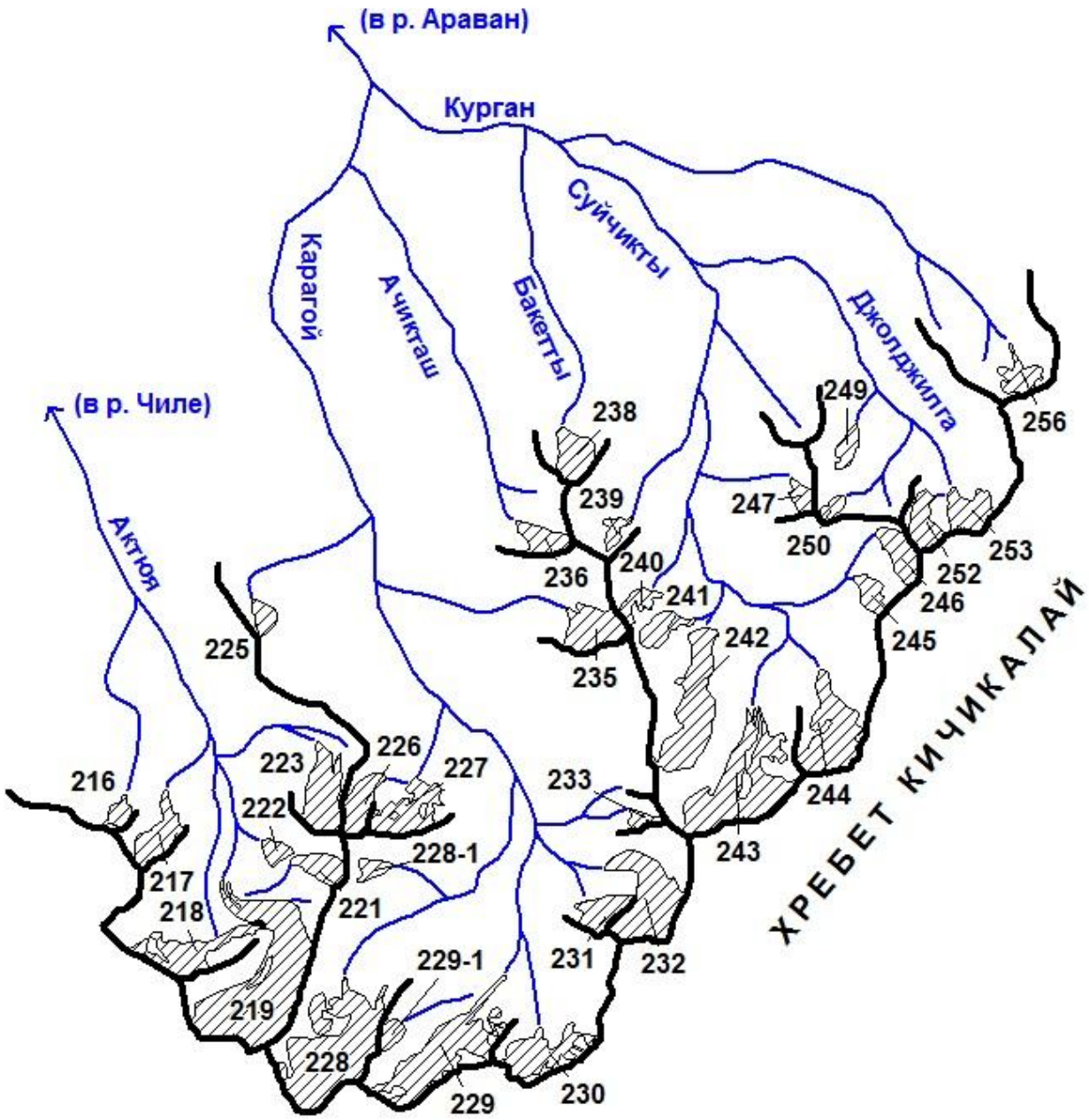


Схема 19-8. Схема расположения ледников в бассейнах рек Актюя и Карагой.
Условные обозначения см. на схеме 1-1.

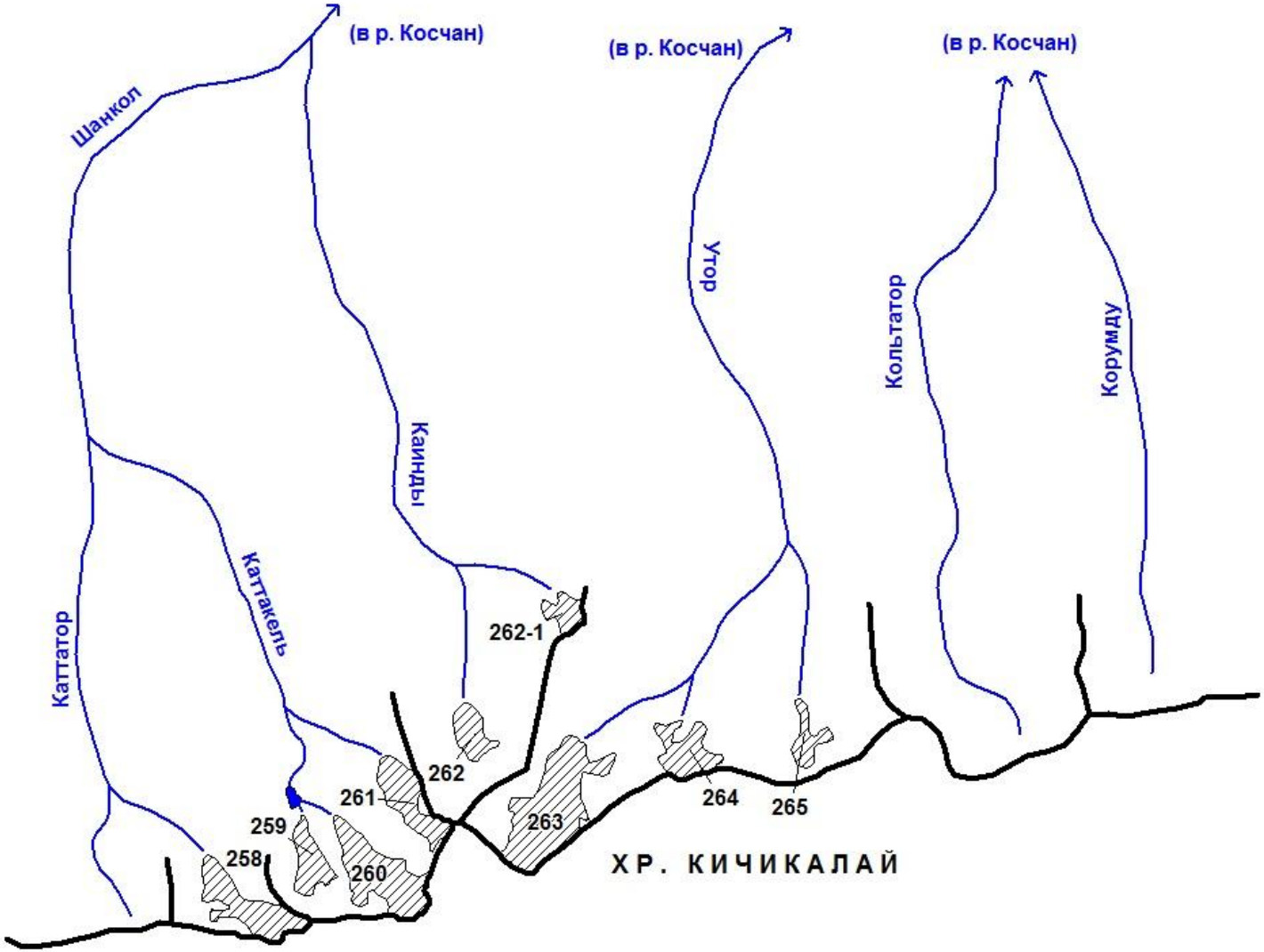


Схема 19-9. Схема расположения ледников в бассейнах рек Шанкол, Утор, Кольтатор и Курумды.
Условные обозначения см. на схеме 1-1.

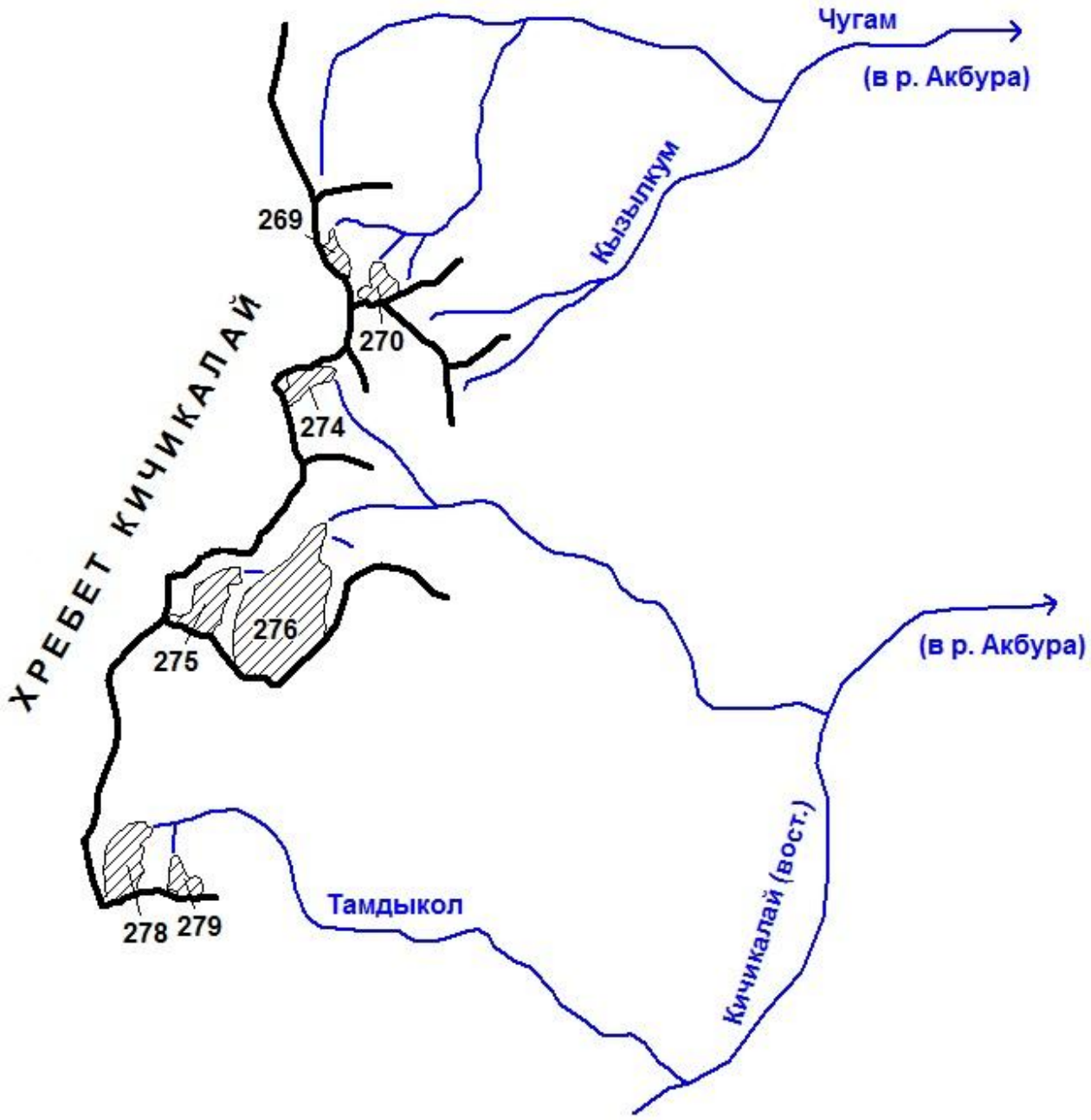


Схема 19-10. Схема расположения ледников в бассейнах рек Чугам и Кичикалай (вост.). Условные обозначения см. на схеме 1-1.

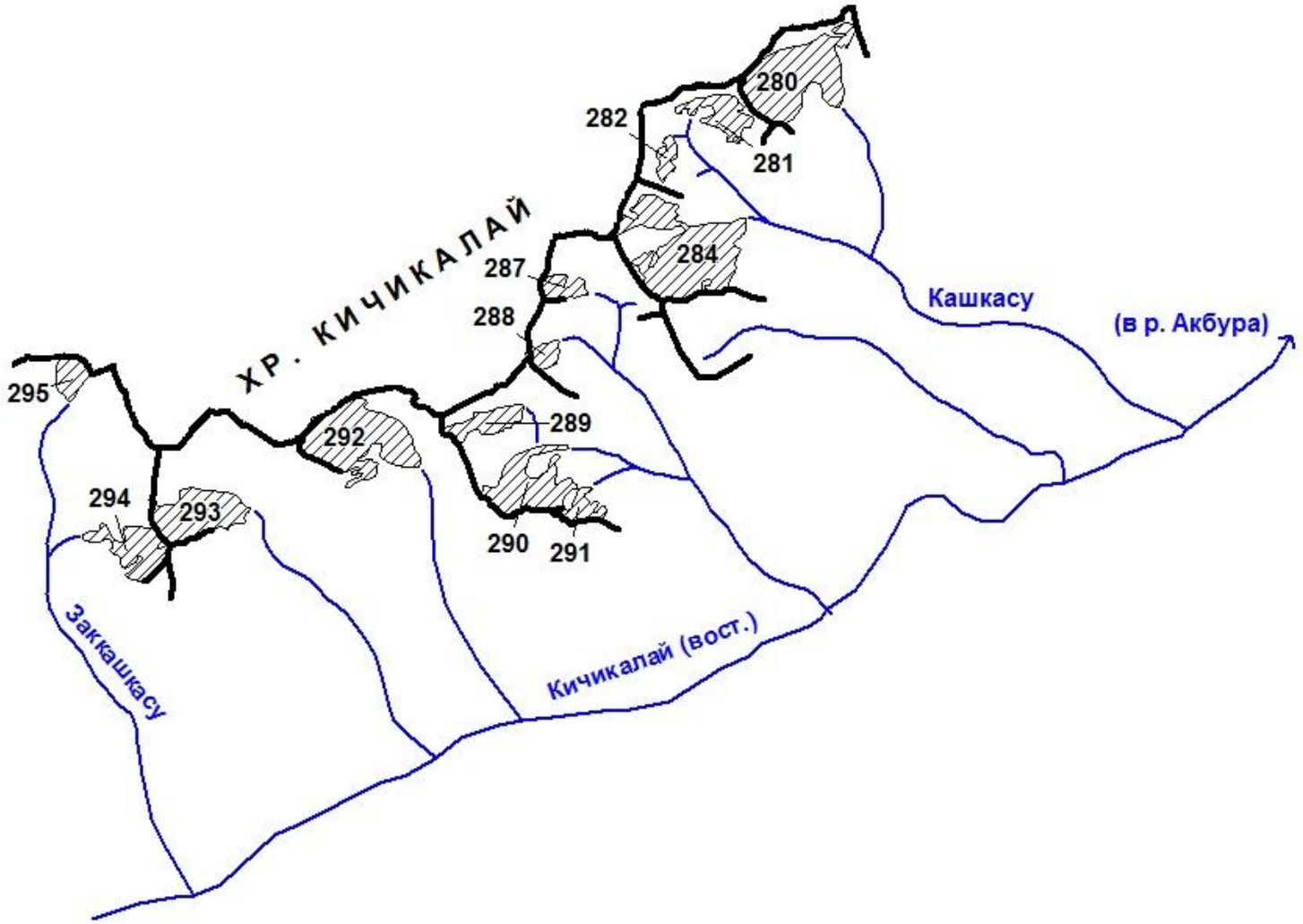


Схема 19-11. Схема расположения ледников в бассейнах левых притоков р. Кичикалай (вост.).
Условные обозначения см. на схеме 1-1.

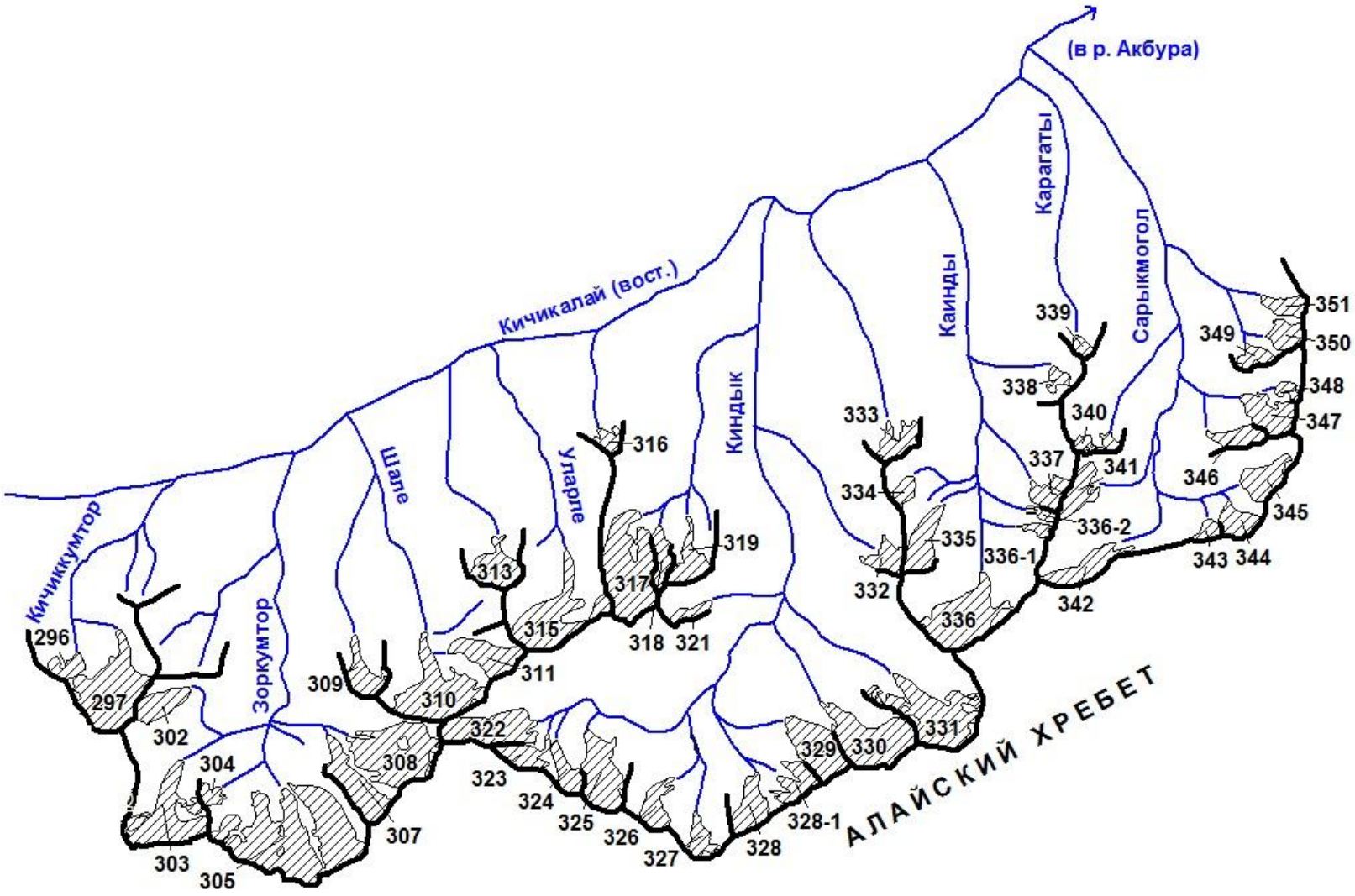


Схема 19-12. Схема расположения ледников в бассейнах правых притоков р. Кичикалай (вост.).
Условные обозначения см. на схеме 1-1.

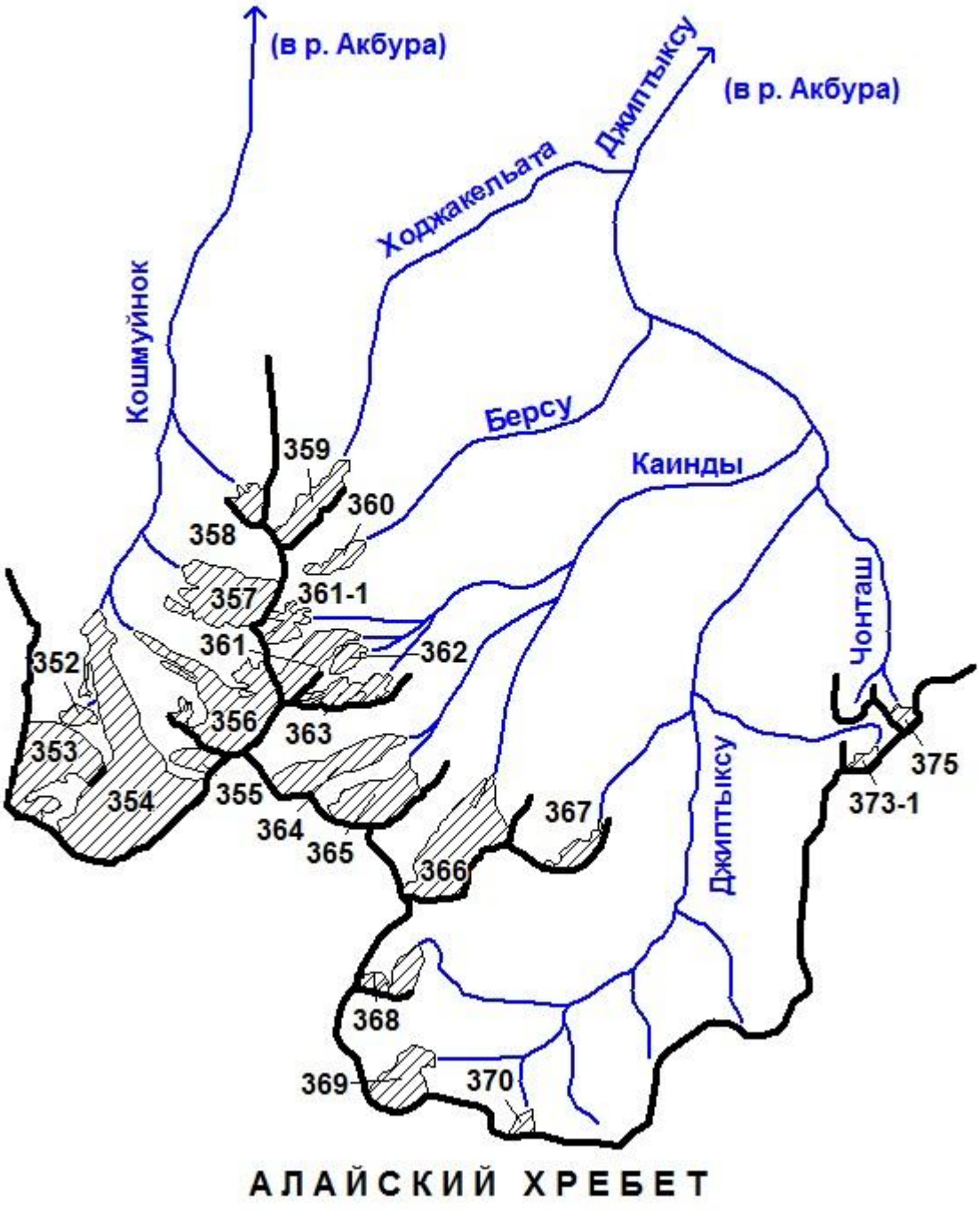


Схема 19-13. Схема расположения ледников в бассейнах рек Кошмуйнак и Джиптыксу. Условные обозначения см. на схеме 1-1.

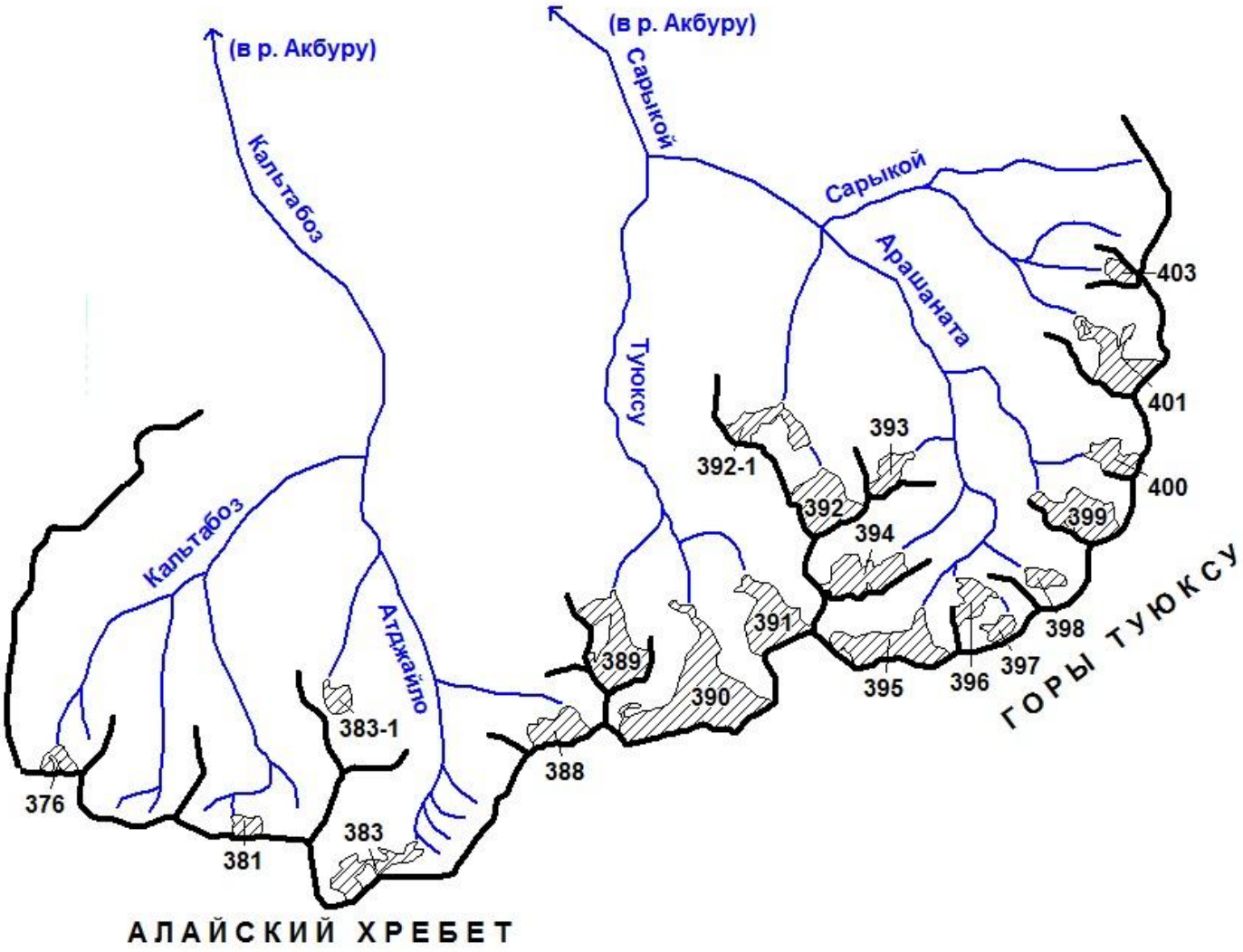


Схема 19-14. Схема расположения ледников в бассейнах рек Кальтабоз и Сарыкой.
Условные обозначения см. на схеме 1-1.

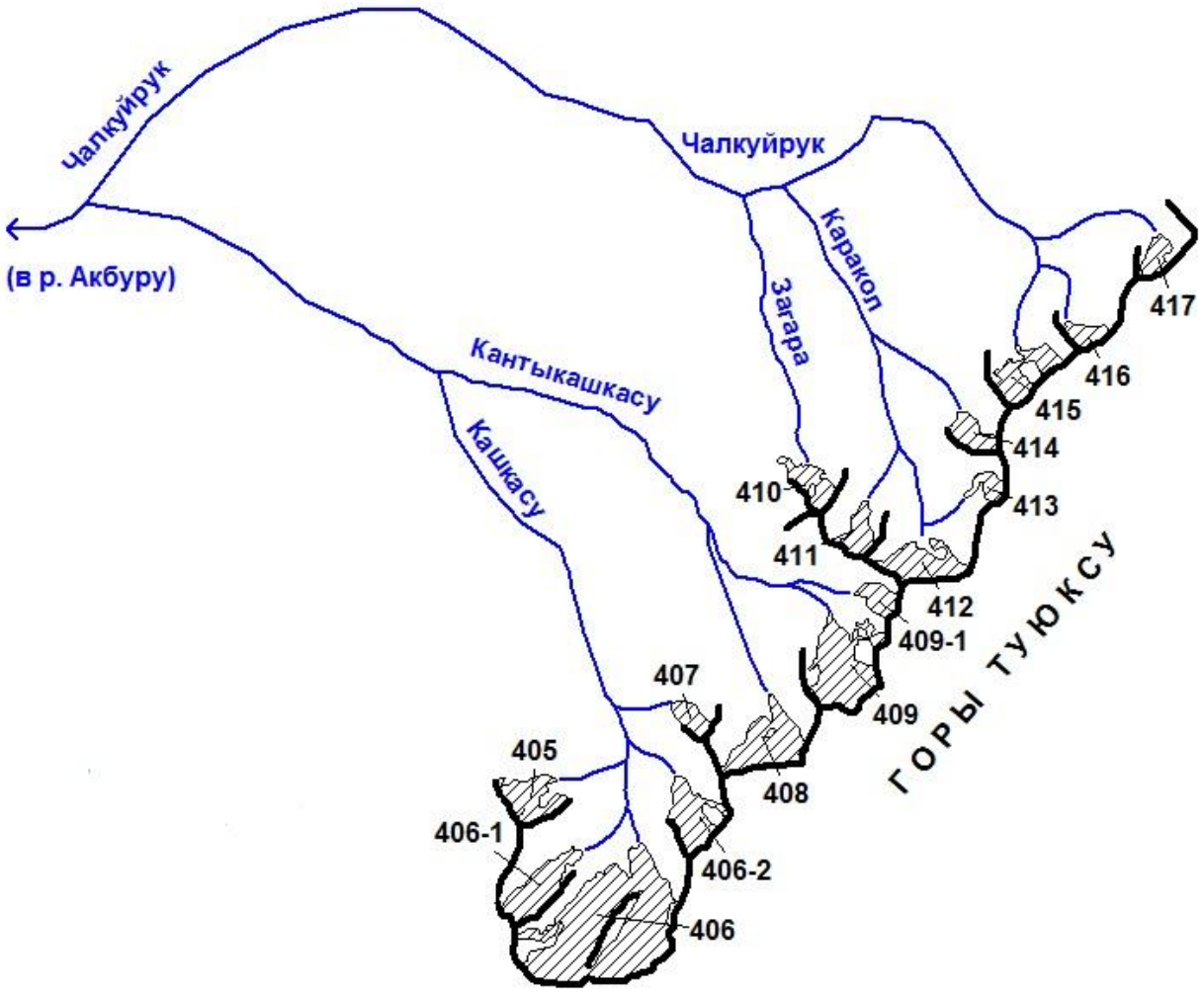


Схема 19-15. Схема расположения ледников в бассейне р. Чалкуйрук.
Условные обозначения см. на схеме 1-1.

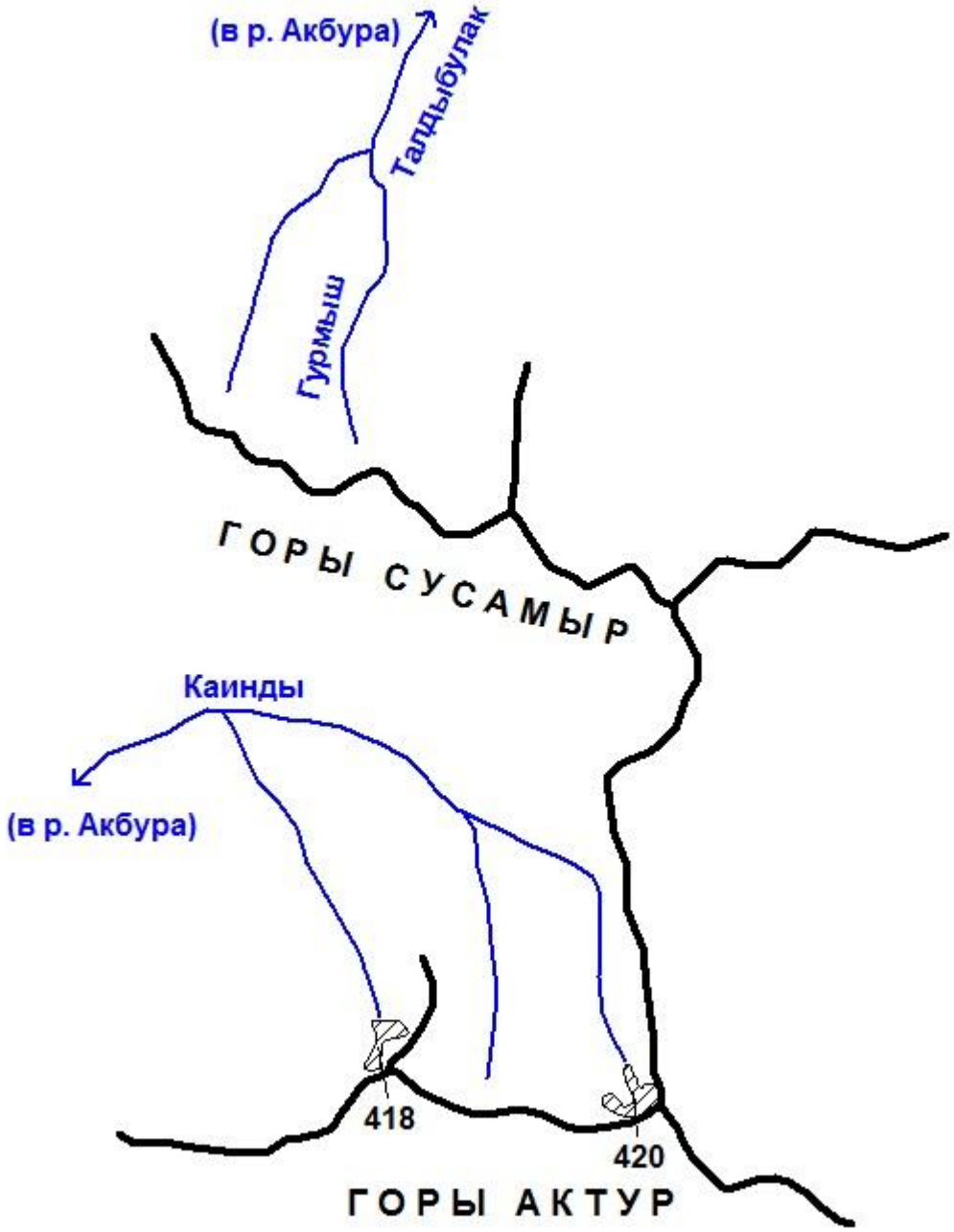


Схема 19-16. Схема расположения ледников в бассейнах рек Каинды и Талдыбулак. Условные обозначения см. на схеме 1-1.

# ОСНОВНЫЕ ТАБЛИЦЫ КАТАЛОГА ЛЕДНИКОВ

## ОСНОВНЫЕ СВЕДЕНИЯ О ЛЕДНИКАХ

| № ледника по схеме | Название | Название реки, вытекающей из ледника | Морфологи-ческий тип | Общая экспо-зиция | Наиболь-шая длина, км | Площадь, км$^2$ | Высота низшей точки конца ледника | Высота высшей точки ледника | Координаты центра (WGS 84) | |
|---|---|---|---|---|---|---|---|---|---|---|
| | | | | | | | | | долгота | широта |
| **БАССЕЙНЫ ЛЕВЫХ ПРИТОКОВ Р. СЫРДАРЬИ ОТ УСТЬЯ Р. КАРАДАРЬИ ДО УСТЬЯ Р. АКСУ** | | | | | | | | | | |
| **Бассейн р. Шиббе (реки Исфайрамсай, Сырдарья) - Восточный склон хр. Коллекторский** | | | | | | | | | | |
| 2 | № 2 | пр. р. Шиббе | дол. | СВ | 1.2 | 0.4 | 4140 | 4610 | 71,949425 | 39,859623 |
| 5 | № 5 | Кичикшиббе | дол. | СВ | 1.0 | 0.3 | 4240 | 4660 | 71,958584 | 39,855158 |
| 2 ледника | | | | | | 0.7 | | | | |
| Кроме того, в бассейне р. Шиббе имеется 3 ледника размерами менее 0.1 км$^2$ каждый, общей площадью 0.2 км$^2$. | | | | | | | | | | |
| Итого 5 ледников | | | | | | 0.9 | | | | |
| По каталогу ледников СССР (Том 14, Выпуск 1, Часть 9) в данном бассейне имелось 6 ледников, общей площадью 2.4 км$^2$. | | | | | | | | | | |
| | | | | | | | | | | |
| **Бассейны левых притоков р. Сурметаш (реки Исфайрамсай, Сырдарья) - Южный склон хр. Коллекторский** | | | | | | | | | | |
| 7 | № 7 | руч. Меликсу | дол. | СВ | 2.1 | 1.1 | 4080 | 4500 | 71,928979 | 39,837588 |
| 8 | № 8 | пр. р. Сурметаш | дол. | СВ | 1.1 | 0.4 | 4210 | 4500 | 71,926111 | 39,82731 |
| 9 | № 9 | пр. р. Трумсу | кар. | Ю | 0.8 | 0.1 | 4280 | 4540 | 71,900938 | 39,82672 |
| 10 | № 10 | пр. р. Трумсу | кар. | ЮЗ | 0.6 | 0.2 | 4280 | 4540 | 71,889092 | 39,825751 |
| 11 | № 11 | пр. р. Трумсу | дол. | СВ | 1.5 | 0.7 | 4290 | 4830 | 71,837313 | 39,83486 |
| 13 | № 13 | Трумсу | дол. | СВ | 1.7 | 1.1 | 4070 | 4680 | 71,849511 | 39,827506 |
| 14 | № 14 | пр. р. Трумсу | дол. | ЮВ | 1.5 | 0.5 | 4460 | 4740 | 71,83205 | 39,82264 |
| 15 | № 15 | пр. р. Трумсу | дол. | ЮВ | 2.5 | 1.8 | 4220 | 4840 | 71,820382 | 39,814365 |
| 15-1 | № 15-1 | пр. р. Трумсу | | С | 0.9 | 0.2 | 4130 | 4540 | 71,836997 | 39,806214 |
| 16 | № 16 | пр. р. Трумсу | вис. | С | 0.4 | 0.1 | 4120 | 4370 | 71,845436 | 39,804354 |
| 17 | № 17 | пр. р. Арчаканыш | дол. | ЮВ | 1.5 | 0.6 | 4240 | 4770 | 71,820063 | 39,805035 |

## ОСНОВНЫЕ СВЕДЕНИЯ О ЛЕДНИКАХ

| № ледника по схеме | Название | Название реки, вытекающей из ледника | Морфологи-ческий тип | Общая экспо-зиция | Наиболь-шая длина, км | Площадь, км$^2$ | Высота низшей точки конца ледника | Высота высшей точки ледника | Координаты центра (WGS 84) | |
|---|---|---|---|---|---|---|---|---|---|---|
| | | | | | | | | | долгота | широта |
| 18-1 | № 18-1 | пр. р. Арчаканыш | | С | 0.7 | 0.2 | 4250 | 4650 | 71,814409 | 39,791571 |
| 19 | Дугова | пр. р. Арчаканыш | дол. | В | 5.6 | 4.8 | 4100 | 5000 | 71,758406 | 39,803128 |
| 20 | № 20 | | вис. | СВ | 1.0 | 0.3 | 4380 | 4670 | 71,762019 | 39,801065 |
| 21 | № 21 | | дол. | С | 2.2 | 1.9 | 4320 | 5090 | 71,766799 | 39,795399 |
| 22 | № 22 | | кар. | СВ | 1.0 | 0.4 | 4170 | 4800 | 71,779132 | 39,795264 |
| 23 | № 23 | пр. р. Арчаканыш | дол. | ЮВ | 1.4 | 0.5 | 4360 | 4980 | 71,775768 | 39,789207 |
| 24 | № 24 | пр. р. Арчаканыш | дол. | ЮВ | 1.6 | 0.6 | 4280 | 5020 | 71,765374 | 39,784083 |
| 26 | № 26 | | дол. | В | 0.9 | 0.3 | 4610 | 5210 | 71,725866 | 39,794126 |
| 27 | № 27 | | сл. дол. | СВ, ЮВ | 4.2 | 2.9 | 4250 | 5050 | 71,732033 | 39,788934 |
| 20 ледников | | | | | | 18.7 | | | | |
| Кроме того, в бассейнах левых притоков р. Сурметаш имеется 9 ледников размерами менее 0.1 км$^2$ каждый, общей площадью 0.5 км$^2$. | | | | | | | | | | |
| Итого 29 ледников | | | | | | 19.2 | | | | |
| По каталогу ледников СССР (Том 14, Выпуск 1, Часть 9) в данном бассейне имелся 21 ледник, общей площадью 16.5 км$^2$. | | | | | | | | | | |
| | | | | | | | | | | |
| Бассейны правых притоков р. Сурметаш (реки Исфайрамсай, Сырдарья) - Северный склон Алайского хребта | | | | | | | | | | |
| 28 | Егорова | Арчаканыш | сл. дол. | В | 4.9 | 4.5 | 4170 | 5080 | 71,730612 | 39,772666 |
| 29 | № 29 | | дол. | СВ | 2.1 | 0.8 | 4340 | 4950 | 71,72782 | 39,764199 |
| 30 | № 30 | | дол. | СВ | 3.3 | 2.5 | 4140 | 4860 | 71,74098 | 39,7593 |
| 33 | № 33 | | вис. | С | 1.0 | 0.5 | 4140 | 4710 | 71,757037 | 39,755031 |
| 34 | № 34 | пр. р. Арчаканыш | вис. | С | 1.4 | 0.8 | 4030 | 4660 | 71,767125 | 39,754975 |
| 35 | № 35 | пр. р. Арчаканыш | кар.-дол. | С | 1.0 | 0.3 | 4030 | 4620 | 71,776881 | 39,754951 |
| 36 | № 36 | пр. р. Арчаканыш | кар.-дол. | С | 1.6 | 0.5 | 3940 | 4500 | 71,796067 | 39,754894 |

## ОСНОВНЫЕ СВЕДЕНИЯ О ЛЕДНИКАХ

| № ледника по схеме | Название | Название реки, вытекающей из ледника | Морфологи-ческий тип | Общая экспо-зиция | Наиболь-шая длина, км | Площадь, км$^2$ | Высота низшей точки конца ледника | Высота высшей точки ледника | Координаты центра (WGS 84) | |
|---|---|---|---|---|---|---|---|---|---|---|
| | | | | | | | | | долгота | широта |
| 37 | № 37 | пр. р. Арчаканыш | кар. | СЗ | 0.8 | 0.2 | 3950 | 4380 | 71,805175 | 39,759038 |
| 38 | № 38 | пр. р. Арчаканыш | кар. | СЗ | 0.9 | 0.2 | 4190 | 4710 | 71,813173 | 39,758588 |
| 39 | Кокташбели | пр. р. Арчаканыш | дол. | С | 0.8 | 0.2 | 4160 | 4530 | 71,825605 | 39,748166 |
| 40 | Кокташорта | пр. р. Арчаканыш | дол. | СЗ | 0.9 | 0.3 | 3880 | 4790 | 71,836708 | 39,7592 |
| 41 | Кокташаусы | пр. р. Арчаканыш | кар. | С | 0.9 | 0.1 | 3810 | 4510 | 71,848354 | 39,770686 |
| 42 | № 42 | пр. р. Сурметаш | дол. | СВ | 1.1 | 0.3 | 4030 | 4540 | 71,847702 | 39,757456 |
| 43 | № 43 | пр. р. Сурметаш | кар.-дол. | СВ | 0.9 | 0.2 | 4150 | 4380 | 71,832978 | 39,734306 |
| 44 | № 44 | пр. р. Сурметаш | цирк. | В | 0.8 | 0.2 | 4240 | 4650 | 71,822413 | 39,730073 |
| 45 | № 45 | пр. р. Сурметаш | цирк. | СВ | 1.4 | 0.6 | 4110 | 4690 | 71,827674 | 39,724171 |
| 46 | № 46 | пр. р. Сурметаш | цирк. | СВ | 0.9 | 0.3 | 4060 | 4630 | 71,834239 | 39,720173 |
| 47 | Сурметаш | Сурметаш | дол. | СВ | 1.9 | 1.3 | 3910 | 4680 | 71,846892 | 39,719732 |
| 49 | № 49 | | кар.-вис. | СВ | 0.6 | 0.1 | 4270 | 4600 | 71,862946 | 39,722107 |
| 50 | № 50 | пр. р. Сурметаш | дол. | СВ | 1.1 | 0.4 | 4110 | 4450 | 71,869339 | 39,72124 |
| 52 | Сурметаш мал. | пр. р. Сурметаш | кар. | СЗ | 0.7 | 0.2 | 4190 | 4660 | 71,883384 | 39,751428 |
| 53 | № 53 | пр. р. Топон | кар. | В | 0.8 | 0.1 | 4090 | 4690 | 71,88981 | 39,74644 |
| 54 | № 54 | пр. р. Тентексу | цирк. | В | 1.1 | 0.5 | 4120 | 4490 | 71,86329 | 39,709915 |
| 55 | № 55 | пр. р. Тентексу | цирк. | СВ | 1.0 | 0.4 | 4030 | 4500 | 71,871694 | 39,702989 |
| 56 | № 56 | Тентексу | цирк. | С | 1.5 | 1.5 | 3970 | 4440 | 71,886979 | 39,698443 |
| 57 | № 57 | пр. р. Топон | цирк. | С | 0.7 | 0.1 | 4080 | 4320 | 71,909771 | 39,704951 |
| 58 | № 58 | Топон | цирк. | С | 0.9 | 0.8 | 3980 | 4310 | 71,920344 | 39,704 |
| 59 | № 59 | пр. р. Топон | цирк. | С | 0.9 | 0.3 | 4050 | 4300 | 71,930899 | 39,703562 |
| 60 | № 60 | пр. р. Топон | цирк. | С | 0.7 | 0.2 | 4050 | 4290 | 71,940865 | 39,707983 |

## ОСНОВНЫЕ СВЕДЕНИЯ О ЛЕДНИКАХ

| № ледника по схеме | Название | Название реки, вытекающей из ледника | Морфологи-ческий тип | Общая экспо-зиция | Наиболь-шая длина, км | Площадь, км$^2$ | Высота низшей точки конца ледника | Высота высшей точки ледника | Координаты центра (WGS 84) | |
|---|---|---|---|---|---|---|---|---|---|---|
| | | | | | | | | | долгота | широта |
| 61 | № 61 | пр. р. Топон | кар. | С | 0.6 | 0.1 | 4220 | 4470 | 71,947043 | 39,721207 |
| 62 | Учапачик | пр. р. Сурметаш | кар. | СЗ | 1.1 | 0.2 | 3830 | 4640 | 71,931262 | 39,771516 |
| 63 | Тентексу | Тентексу | дол. | С | 2.3 | 2.3 | 3530 | 4540 | 71,949281 | 39,769785 |
| 65 | № 65 | пр. р. Соугджайляу | дол. | СВ | 1.3 | 0.6 | 3980 | 4420 | 71,971173 | 39,770691 |
| 66 | № 66 | пр. р. Соугджайляу | дол. | СВ | 1.1 | 0.2 | 3940 | 4390 | 71,973898 | 39,765665 |
| 67 | № 67 | пр. р. Соугджайляу | кар. | В | 1.0 | 0.5 | 4230 | 4780 | 71,962612 | 39,757382 |
| 68 | № 68 | пр. р. Соугджайляу | дол. | СВ, ЮВ | 1.7 | 0.7 | 4290 | 4690 | 71,948043 | 39,753578 |
| 69 | № 69 | пр. р. Соугджайляу | кул. | СВ | 0.8 | 0.2 | 4280 | 4750 | 71,951233 | 39,742458 |
| 75 | № 75 | пр. р. Соугджайляу | цирк. | С | 0.7 | 0.2 | 4000 | 4230 | 71,966797 | 39,690864 |
| 76 | № 76 | пр. р. Соугджайляу | цирк. | С | 0.8 | 0.2 | 4010 | 4310 | 71,984494 | 39,683213 |
| 77 | № 77 | Соугджайляу | цирк. | С | 1.2 | 0.4 | 3940 | 4250 | 71,993981 | 39,689834 |
| 78 | № 78 | пр. р. Соугджайляу | цирк. | С | 0.7 | 0.2 | 3980 | 4320 | 72,005542 | 39,697397 |
| 80 | № 80 | пр. р. Соугджайляу | цирк. | СЗ | 1.3 | 0.5 | 3980 | 4580 | 72,014806 | 39,712818 |
| 81 | № 81 | пр. р. Соугджайляу | цирк. | С | 0.9 | 0.2 | 4060 | 4480 | 72,020196 | 39,719277 |
| 43 ледника | | | | | | 24.9 | | | | |
| Кроме того, в бассейнах правых притоков р. Сурметаш имеется 25 ледников размерами менее 0.1 км$^2$ каждый, общей площадью 1.2 км$^2$. | | | | | | | | | | |
| Итого 68 ледников | | | | | | 26.1 | | | | |
| По каталогу ледников СССР (Том 14, Выпуск 1, Часть 9) в данном бассейне имелось 54 ледника, общей площадью 28.2 км$^2$. | | | | | | | | | | |
| | | | | | | | | | | |
| Бассейн р. Каинды (реки Исфайрамсай, Сырдарья) - Северный склон гор Каинды | | | | | | | | | | |
| 83 | № 83 | Кокмайнок | кар. | СВ | 1.0 | 0.2 | 4180 | 4430 | 72,029842 | 39,739796 |
| 1 ледник | | | | | | 0.2 | | | | |

## ОСНОВНЫЕ СВЕДЕНИЯ О ЛЕДНИКАХ

| № ледника по схеме | Название | Название реки, вытекающей из ледника | Морфологи-ческий тип | Общая экспо-зиция | Наиболь-шая длина, км | Площадь, км$^2$ | Высота низшей точки конца ледника | Высота высшей точки ледника | Координаты центра (WGS 84) | |
|---|---|---|---|---|---|---|---|---|---|---|
| | | | | | | | | | долгота | широта |
| **Кроме того, в бассейне р. Каинды имеется 6 ледников размерами менее 0.1 км$^2$ каждый, общей площадью 0.3 км$^2$.** | | | | | | | | | | |
| **Итого 7 ледников** | | | | | | **0.5** | | | | |
| **По каталогу ледников СССР (Том 14, Выпуск 1, Часть 9) в данном бассейне имелось 4 ледника, общей площадью 1.1 км$^2$.** | | | | | | | | | | |
| | | | | | | | | | | |
| **Бассейн р. Буралбас (реки Исфайрамсай, Сырдарья) - Северный склон гор Каинды** | | | | | | | | | | |
| **86** | **№ 86** | **пр. р. Буралбас** | **цирк.** | **С** | **1.0** | **0.2** | **4050** | **4340** | **72,079276** | **39,717276** |
| **87** | **№ 87** | **пр. р. Буралбас** | **цирк.** | **С** | **0.8** | **0.3** | **4050** | **4300** | **72,088592** | **39,713479** |
| **88** | **Буралбас** | **Буралбас** | **цирк.** | **СЗ** | **0.6** | **0.3** | **4060** | **4380** | **72,100495** | **39,710704** |
| **90** | **№ 90** | **пр. р. Буралбас** | **цирк.** | **СЗ** | **1.1** | **0.4** | **4030** | **4480** | **72,113426** | **39,716155** |
| **91** | **№ 91** | **пр. р. Буралбас** | **дол.** | **СЗ** | **1.2** | **0.4** | **4010** | **4520** | **72,122888** | **39,719214** |
| **92** | **№ 92** | **Атджайляу** | **вис.** | **С** | **0.5** | **0.2** | **4150** | **4450** | **72,123571** | **39,740263** |
| **6 ледников** | | | | | | **1.8** | | | | |
| **Кроме того, в бассейне р. Буралбас имеется 3 ледника размерами менее 0.1 км$^2$ каждый, общей площадью 0.1 км$^2$.** | | | | | | | | | | |
| **Итого 9 ледников** | | | | | | **1.9** | | | | |
| **По каталогу ледников СССР (Том 14, Выпуск 1, Часть 9) в данном бассейне имелось 7 ледников, общей площадью 3.3 км$^2$.** | | | | | | | | | | |
| | | | | | | | | | | |
| **Бассейн р. Питоуджилга (реки Исфайрамсай, Сырдарья) - Северный склон гор Каинды** | | | | | | | | | | |
| **нет ледников** | | | | | | **0.0** | | | | |
| **Кроме того, в бассейне р. Питоуджилга имеется 1 ледник размером менее 0.1 км$^2$.** | | | | | | | | | | |
| **Итого 1 ледник** | | | | | | **0.0** | | | | |
| **По каталогу ледников СССР (Том 14, Выпуск 1, Часть 9) в данном бассейне имелся 1 ледник площадью 0.2 км$^2$.** | | | | | | | | | | |
| | | | | | | | | | | |

## ОСНОВНЫЕ СВЕДЕНИЯ О ЛЕДНИКАХ

| № ледника по схеме | Название | Название реки, вытекающей из ледника | Морфологи-ческий тип | Общая экспо-зиция | Наиболь-шая длина, км | Площадь, км$^2$ | Высота низшей точки конца ледника | Высота высшей точки ледника | Координаты центра (WGS 84) | |
|---|---|---|---|---|---|---|---|---|---|---|
| | | | | | | | | | долгота | широта |
| **Бассейны левых притоков р. Кичикалай (зап.) (реки Исфайрамсай, Сырдарья) - Северный склон Алайского хребта** | | | | | | | | | | |
| 94 | № 94 | пр. р. Альчимбарсай | вис. | В | 1.0 | 0.3 | 4050 | 4590 | 72,131142 | 39,733605 |
| 95 | № 95 | Альчимбарсай | дол. | СВ | 1.0 | 0.3 | 4020 | 4440 | 72,136691 | 39,719947 |
| 96 | № 96 | пр. р. Тенгизбай | кар. | ЮВ | 0.5 | 0.1 | 4180 | 4460 | 72,121271 | 39,710317 |
| 97 | № 97 | пр. р. Тенгизбай | вис. | СВ | 0.6 | 0.1 | 4130 | 4320 | 72,003234 | 39,690537 |
| 98 | № 98 | Тенгизбай | вис. | СВ | 0.8 | 0.2 | 3990 | 4310 | 72,008181 | 39,670278 |
| 100 | № 100 | пр. р. Тенгизбай | вис. | СЗ | 0.8 | 0.3 | 4150 | 4670 | 72,196305 | 39,707083 |
| 102 | № 102 | Джаныджир | вис. | С | 0.6 | 0.1 | 4160 | 4430 | 72,237179 | 39,669913 |
| 103 | № 103 | пр. р. Джаныджир | вис. | С | 0.7 | 0.2 | 4110 | 4490 | 72,289017 | 39,673679 |
| 104 | № 104 | пр. р. Джаныджир | кар. | С | 1.0 | 0.3 | 4130 | 4600 | 72,307881 | 39,677881 |
| 105 | № 105 | Каук | цирк. | С | 0.6 | 0.1 | 4110 | 4480 | 72,315719 | 39,678853 |
| 110 | № 110 | пр. р. Тюзашу | вис. | С | 0.7 | 0.2 | 4220 | 4500 | 72,483886 | 39,738727 |
| 111 | № 111 | пр. р. Тюзашу | цирк. | С | 1.0 | 0.5 | 4210 | 4640 | 72,500681 | 39,75427 |
| 113 | № 113 | Тюзашу | цирк. | СЗ | 1.6 | 0.6 | 4420 | 4810 | 72,508716 | 39,76795 |
| 114 | № 114 | пр. р. Кичикалай | вис. | СЗ | 0.6 | 0.2 | 4220 | 4560 | 72,421259 | 39,760372 |
| 117 | № 117 | пр. р. Карасель | дол. | С | 1.1 | 0.6 | 4080 | 4570 | 72,434326 | 39,761022 |
| 119 | № 119 | пр. р. Карасель | цирк. | С | 1.0 | 0.4 | 4140 | 4660 | 72,475892 | 39,76201 |
| 120 | № 120 | пр. р. Карасель | вис. | СЗ | 0.7 | 0.2 | 4260 | 4650 | 72,485741 | 39,768738 |
| 122 | № 122 | пр. р. Карасель | цирк. | СЗ | 1.1 | 0.4 | 4370 | 4730 | 72,490385 | 39,777365 |
| 123 | № 123 | пр. р. Карасель | вис. | ЮЗ | 0.8 | 0.1 | 4420 | 4720 | 72,486944 | 39,783969 |
| 124 | № 124 | пр. р. Карасель | вис. | С | 1.0 | 0.3 | 4140 | 4610 | 72,461973 | 39,781458 |
| 125 | Карасель | пр. р. Карасель | дол. | С | 1.7 | 0.7 | 4130 | 4860 | 72,476842 | 39,792193 |
| 126 | Кальтатур | пр. р. Карасель | дол. | С | 1.3 | 1.0 | 4100 | 4820 | 72,488885 | 39,798342 |

## ОСНОВНЫЕ СВЕДЕНИЯ О ЛЕДНИКАХ

| № ледника по схеме | Название | Название реки, вытекающей из ледника | Морфологи-ческий тип | Общая экспо-зиция | Наиболь-шая длина, км | Площадь, км$^2$ | Высота низшей точки конца ледника | Высота высшей точки ледника | Координаты центра (WGS 84) | |
|---|---|---|---|---|---|---|---|---|---|---|
| | | | | | | | | | долгота | широта |
| 127 | № 127 | | кар. | СЗ | 0.6 | 0.2 | 4310 | 4510 | 72,499066 | 39,799824 |
| 128 | № 128 | | дол. | СВ | 1.8 | 0.7 | 4250 | 4870 | 72,4963 | 39,791658 |
| 129 | № 129 | | дол. | СВ | 2.5 | 1.8 | 4240 | 4770 | 72,501001 | 39,784048 |
| 130 | Катта-карасель | Карасель | дол. перемет. | С | 3.6 | 2.9 | 4140 | 4840 | 72,517962 | 39,778948 |
| 131 | № 131 | | цирк. | СЗ | 1.2 | 0.9 | 4210 | 4690 | 72,529858 | 39,789849 |
| 132 | Карасельтур | | цирк. | С | 1.9 | 0.8 | 4310 | 4760 | 72,539637 | 39,792422 |
| 133 | № 133 | пр. р. Карасель | кар.-вис. | СЗ | 1.2 | 0.4 | 4270 | 4710 | 72,528688 | 39,808315 |
| 29 ледников | | | | | | 14.9 | | | | |
| Кроме того, в бассейнах левых притоков р. Кичикалай (зап.) имеется 31 ледник размерами менее 0.1 км$^2$ каждый, общей площадью 1.4 км$^2$. | | | | | | | | | | |
| Итого 60 ледников | | | | | | 16.3 | | | | |
| По каталогу ледников СССР (Том 14, Выпуск 1, Часть 9) в данном бассейне имелось 40 ледников, общей площадью 18.6 км$^2$. | | | | | | | | | | |
| | | | | | | | | | | |
| Бассейны правых притоков р. Кичикалай (зап.) (реки Исфайрамсай, Сырдарья) - Южный склон хр. Кичикалай | | | | | | | | | | |
| 134 | № 134 | пр. р. Карасель | вис. | ЮЗ | 0.4 | 0.1 | 4380 | 4540 | 72,479452 | 39,864974 |
| 136 | № 136 | пр. р. Карасель | кар.-вис. | СЗ | 1.0 | 0.4 | 4290 | 4840 | 72,479238 | 39,88049 |
| 137 | № 137 | пр. р. Карасель | цирк. | ЮЗ | 1.7 | 0.6 | 4310 | 4760 | 72,461819 | 39,883698 |
| 138 | № 138 | пр. р. Карасель | цирк. | СВ | 2.6 | 1.6 | 4320 | 4900 | 72,425648 | 39,867815 |
| 138-1 | № 138-1 | пр. р. Карасель | | ЮЗ | 0.3 | 0.1 | 4650 | 4830 | 72,414182 | 39,859623 |
| 139 | № 139 | Бельалма | цирк. | ЮЗ | 1.5 | 0.7 | 4390 | 4800 | 72,400604 | 39,862059 |
| 140 | № 140 | | кар.-вис. | ЮЗ | 0.9 | 0.3 | 4470 | 4760 | 72,394064 | 39,868041 |
| 141 | № 141 | Андалай | вис. | СВ | 0.9 | 0.3 | 4150 | 4660 | 72,342614 | 39,827656 |
| 145 | № 145 | пр. р. Тегермач | кар.-вис. | В | 0.8 | 0.3 | 4220 | 4500 | 72,27601 | 39,833534 |

## ОСНОВНЫЕ СВЕДЕНИЯ О ЛЕДНИКАХ

| № ледника по схеме | Название | Название реки, вытекающей из ледника | Морфологи-ческий тип | Общая экспо-зиция | Наиболь-шая длина, км | Площадь, км$^2$ | Высота низшей точки конца ледника | Высота высшей точки ледника | Координаты центра (WGS 84) | |
|---|---|---|---|---|---|---|---|---|---|---|
| | | | | | | | | | долгота | широта |
| 146 | № 146 | Тегермач | дол. | СВ | 1.9 | 1.1 | 4170 | 4630 | 72,274131 | 39,824004 |
| 147 | № 147 | пр. р. Тегермач | цирк. | СВ | 0.8 | 0.2 | 4260 | 4520 | 72,276537 | 39,815598 |
| 148 | № 148 | пр. р. Тегермач | цирк. | СВ | 0.7 | 0.2 | 4160 | 4490 | 72,282363 | 39,812801 |
| 149 | № 149 | пр. р. Тегермач | цирк. | СВ | 1.2 | 0.4 | 4130 | 4730 | 72,293127 | 39,802925 |
| 150 | № 150 | | кар.-вис. | С | 0.7 | 0.1 | 4050 | 4540 | 72,301902 | 39,807349 |
| 14 ледников | | | | | | 6.4 | | | | |
| Кроме того, в бассейнах правых притоков р. Кичикалай (зап.) имеется 9 ледников размерами менее 0.1 км$^2$ каждый, общей площадью 0.4 км$^2$. | | | | | | | | | | |
| Итого 23 ледника | | | | | | 6.8 | | | | |
| По каталогу ледников СССР (Том 14, Выпуск 1, Часть 9) в данном бассейне имелось 17 ледников, общей площадью 7.8 км$^2$. | | | | | | | | | | |
| | | | | | | | | | | |
| Бассейн р. Улыбевет (реки Исфайрамсай, Сырдарья) - Юго-западный склон хр. Кичикалай | | | | | | | | | | |
| 151 | № 151 | пр. р. Улыбевет | цирк. | СЗ | 0.6 | 0.2 | 4150 | 4550 | 72,263251 | 39,766472 |
| 152 | № 152 | | цирк. | СЗ | 1.1 | 0.5 | 3980 | 4660 | 72,273427 | 39,775424 |
| 153 | № 153 | Улыбевет | дол. | СЗ | 1.1 | 0.5 | 4100 | 4700 | 72,284637 | 39,7775 |
| 153-1 | № 153-1 | пр. р. Улыбевет | | СЗ | 0.5 | 0.1 | 4350 | 4660 | 72,286299 | 39,791717 |
| 4 ледника | | | | | | 1.3 | | | | |
| Кроме того, в бассейне р. Улыбевет имеется 2 ледника размерами менее 0.1 км$^2$ каждый, общей площадью 0.1 км$^2$. | | | | | | | | | | |
| Итого 6 ледников | | | | | | 1.4 | | | | |
| По каталогу ледников СССР (Том 14, Выпуск 1, Часть 9) в данном бассейне имелось 3 ледника, общей площадью 1.6 км$^2$. | | | | | | | | | | |
| | | | | | | | | | | |
| Бассейн р. Кичикбевет (реки Исфайрамсай, Сырдарья) - Юго-западный склон хр. Кичикалай | | | | | | | | | | |
| 154 | № 154 | Кичикбевет | кар.-вис. | СЗ | 0.8 | 0.2 | 4240 | 4570 | 72,263842 | 39,814532 |
| 1 ледник | | | | | | 0.2 | | | | |

## ОСНОВНЫЕ СВЕДЕНИЯ О ЛЕДНИКАХ

| № ледника по схеме | Название | Название реки, вытекающей из ледника | Морфологи-ческий тип | Общая экспо-зиция | Наиболь-шая длина, км | Площадь, км$^2$ | Высота низшей точки конца ледника | Высота высшей точки ледника | Координаты центра (WGS 84) | |
|---|---|---|---|---|---|---|---|---|---|---|
| | | | | | | | | | долгота | широта |
| По каталогу ледников СССР (Том 14, Выпуск 1, Часть 9) в данном бассейне имелся 1 ледник площадью 0.3 км$^2$. | | | | | | | | | | |
| | | | | | | | | | | |
| Бассейн р. Автай (реки Исфайрамсай, Сырдарья) - Юго-западный склон хр. Кичикалай | | | | | | | | | | |
| 155 | № 155 | пр. р. Автай | кар.-вис. | СЗ | 0.5 | 0.3 | 4200 | 4460 | 72,214981 | 39,82339 |
| 156 | № 156 | пр. р. Автай | вис. | СЗ | 1.1 | 0.5 | 4170 | 4550 | 72,226725 | 39,82844 |
| 157 | № 157 | Автай | кар.-вис. | З | 1.3 | 0.3 | 4320 | 4600 | 72,233324 | 39,835547 |
| 3 ледника | | | | | | 1.1 | | | | |
| Кроме того, в бассейне р. Автай имеется 1 ледник размером менее 0.1 км$^2$. | | | | | | | | | | |
| Итого 4 ледника | | | | | | 1.1 | | | | |
| По каталогу ледников СССР (Том 14, Выпуск 1, Часть 9) в данном бассейне имелось 3 ледника, общей площадью 0.7 км$^2$. | | | | | | | | | | |
| | | | | | | | | | | |
| Бассейн р. Тегермач (реки Исфайрамсай, Сырдарья) - Северо-западный склон хр. Кичикалай | | | | | | | | | | |
| 164 | Бевет | пр. р. Дастарата | цирк. | С | 0.6 | 0.2 | 4100 | 4480 | 72,246854 | 39,826579 |
| 165 | № 165 | Дастарата | цирк. | С | 0.7 | 0.3 | 4040 | 4320 | 72,256915 | 39,825331 |
| 166 | № 166 | пр. р. Дастарата | цирк. | СЗ | 1.1 | 0.4 | 4040 | 4600 | 72,265973 | 39,832199 |
| 168 | Учкампыр | пр. р. Дастарата | дол. | С | 0.7 | 0.1 | 3970 | 4480 | 72,268668 | 39,847674 |
| 171 | № 171 | пр. р. Тегермач | кар.-дол. | СВ | 1.0 | 0.5 | 4060 | 4590 | 72,286897 | 39,867004 |
| 173 | № 173 | пр. р. Тегермач | цирк. | СВ | 1.4 | 0.4 | 4130 | 4610 | 72,277006 | 39,846459 |
| 174 | № 174 | пр. р. Тегермач | цирк. | СВ | 1.4 | 0.5 | 4050 | 4460 | 72,282426 | 39,842325 |
| 175 | № 175 | пр. р. Тегермач | цирк. | С | 1.2 | 0.5 | 4000 | 4540 | 72,289038 | 39,840377 |
| 176 | № 176 | пр. р. Тегермач | цирк. | С | 0.7 | 0.2 | 4240 | 4530 | 72,299016 | 39,835348 |
| 177 | № 177 | пр. р. Тегермач | вис. | СЗ | 0.6 | 0.2 | 4110 | 4510 | 72,308387 | 39,843899 |
| 178 | Тегермач | Тегермач | цирк. | С | 1.6 | 1.0 | 4090 | 4590 | 72,318891 | 39,840386 |

## ОСНОВНЫЕ СВЕДЕНИЯ О ЛЕДНИКАХ

| № ледника по схеме | Название | Название реки, вытекающей из ледника | Морфологи-ческий тип | Общая экспо-зиция | Наиболь-шая длина, км | Площадь, км$^2$ | Высота низшей точки конца ледника | Высота высшей точки ледника | Координаты центра (WGS 84) | |
|---|---|---|---|---|---|---|---|---|---|---|
| | | | | | | | | | долгота | широта |
| 179 | № 179 | пр. р. Тегермач | цирк. | СЗ | 1.3 | 0.5 | 4170 | 4590 | 72,328565 | 39,841981 |
| 180 | № 180 | пр. р. Тегермач | цирк. | СВ | 0.9 | 0.1 | 4080 | 4420 | 72,322351 | 39,858873 |
| 181 | № 181 | пр. р. Тегермач | цирк. | СВ | 0.5 | 0.1 | 4090 | 4390 | 72,328968 | 39,851773 |
| 182 | № 182 | пр. р. Тегермач | цирк. | СВ | 1.5 | 0.7 | 4130 | 4590 | 72,338495 | 39,844457 |
| 183 | № 183 | | цирк. | С | 0.9 | 0.4 | 4090 | 4500 | 72,345658 | 39,843895 |
| 184 | № 184 | пр. р. Тегермач | цирк. | СЗ | 0.9 | 0.3 | 4050 | 4470 | 72,357401 | 39,847807 |
| 185 | № 185 | пр. р. Тегермач | цирк. | С | 1.1 | 0.5 | 4170 | 4570 | 72,370704 | 39,850033 |
| 186 | № 186 | пр. р. Тегермач | цирк. | С | 0.8 | 0.2 | 4220 | 4560 | 72,378647 | 39,85301 |
| 187 | № 187 | пр. р. Тегермач | цирк. | СЗ | 1.0 | 0.7 | 4210 | 4810 | 72,380692 | 39,869782 |
| 188 | № 188 | пр. р. Тегермач | цирк. | З | 1.1 | 0.6 | 4280 | 4830 | 72,387302 | 39,874099 |
| 189 | № 189 | пр. р. Джумассу | кар.-дол. | С | 1.1 | 0.8 | 3980 | 4630 | 72,36676 | 39,882791 |
| 190 | Куганды | Джумассу | дол. | СЗ | 3.0 | 2.8 | 3790 | 4870 | 72,391343 | 39,891063 |
| 23 ледника | | | | | | 12.0 | | | | |
| Кроме того, в бассейне р. Тегермач имеется 9 ледников размерами менее 0.1 км$^2$ каждый, общей площадью 0.4 км$^2$. | | | | | | | | | | |
| Итого 32 ледника | | | | | | 12.4 | | | | |
| По каталогу ледников СССР (Том 14, Выпуск 1, Часть 9) в данном бассейне имелось 33 ледника, общей площадью 21.5 км$^2$. | | | | | | | | | | |
| | | | | | | | | | | |
| Бассейн р. Гезарт (реки Чиле, Араван, Сырдарья) - Северный склон хр. Кичикалай | | | | | | | | | | |
| 192 | Калматашу | пр. р. Гезарт | кар. | СВ | 0.6 | 0.1 | 4050 | 4430 | 72,393655 | 39,902365 |
| 193 | № 193 | | кар. | СВ | 1.1 | 0.5 | 4020 | 4640 | 72,400628 | 39,8946 |
| 194 | № 194 | | дол. | В | 2.2 | 1.3 | 3880 | 4810 | 72,417459 | 39,892091 |
| 195 | Гезарт | Гезарт | дол. | СВ, СЗ | 6.1 | 8.2 | 4080 | 4910 | 72,428575 | 39,882615 |
| 196 | № 196 | | кар. | ЮЗ | 1.4 | 0.6 | 4490 | 4810 | 72,457768 | 39,901482 |

## ОСНОВНЫЕ СВЕДЕНИЯ О ЛЕДНИКАХ

| № ледника по схеме | Название | Название реки, вытекающей из ледника | Морфологи-ческий тип | Общая экспо-зиция | Наиболь-шая длина, км | Площадь, км$^2$ | Высота низшей точки конца ледника | Высота высшей точки ледника | Координаты центра (WGS 84) | |
|---|---|---|---|---|---|---|---|---|---|---|
| | | | | | | | | | долгота | широта |
| 195-1 | № 195-1 | | | З | 0.6 | 0.3 | 4310 | 4720 | 72,442172 | 39,899809 |
| 197 | Чатырташ | пр. р. Гезарт | кар. | З | 1.1 | 0.7 | 4020 | 4800 | 72,426332 | 39,913417 |
| 198 | Бакалак | Бакалак | дол. | СЗ | 4.2 | 5.4 | 4000 | 4790 | 72,458043 | 39,916255 |
| 8 ледников | | | | | | 17.3 | | | | |
| Кроме того, в бассейне р. Гезарт имеется 3 ледника размерами менее 0.1 км$^2$ каждый, общей площадью 0.1 км$^2$. | | | | | | | | | | |
| Итого 11 ледников | | | | | | 17.4 | | | | |
| По каталогу ледников СССР (Том 14, Выпуск 1, Часть 9) в данном бассейне имелось 8 ледников, общей площадью 20.9 км$^2$. | | | | | | | | | | |
| | | | | | | | | | | |
| Бассейн р. Акарт (реки Чиле, Араван, Сырдарья) - Северный склон хр. Кичикалай | | | | | | | | | | |
| 199 | Кашкасу | Кашкасу | цирк. | С | 1.3 | 1.0 | 3900 | 4530 | 72,439179 | 39,956362 |
| 201 | Сурмасай | Сурмасай | дол. | СВ | 1.3 | 0.9 | 3950 | 4540 | 72,447893 | 39,949932 |
| 202 | № 202 | пр. р. Жапалаксай | цирк. | В | 1.1 | 0.4 | 4080 | 4540 | 72,452715 | 39,943075 |
| 203 | Жапалаксай | Жапалаксай | цирк. | СВ | 0.9 | 0.4 | 4050 | 4420 | 72,466727 | 39,932769 |
| 203-1 | № 203-1 | пр. р. Жапалаксай | | СЗ | 0.7 | 0.3 | 3910 | 4300 | 72,47548 | 39,93771 |
| 204 | Акчукурсай | Акчукурсай | кар. | СВ | 0.9 | 0.4 | 3960 | 4560 | 72,474674 | 39,925476 |
| 205 | Жаманбулак | Жаманбулак | вис. дол. | СВ | 2.0 | 1.1 | 3900 | 4650 | 72,491582 | 39,916634 |
| 206-1 | № 206-1 | | | В | 1.4 | 0.5 | 4260 | 4710 | 72,470066 | 39,897542 |
| 206 | Мунку | пр. р. Акарт | дол. | В | 2.5 | 1.9 | 4120 | 4760 | 72,483096 | 39,893002 |
| 207 | Акарт | Акарт | дол. | СВ | 2.7 | 2.8 | 4160 | 4860 | 72,500235 | 39,881031 |
| 208 | № 208 | пр. р. Акарт | дол. | С | 1.4 | 0.9 | 4140 | 4610 | 72,523608 | 39,887925 |
| 209 | № 209 | пр. р. Акарт | кар.-вис. | СЗ | 1.2 | 0.5 | 4130 | 4780 | 72,541648 | 39,896263 |
| 210 | № 210 | пр. р. Акарт | кар.-вис. | СЗ | 0.7 | 0.3 | 4300 | 4710 | 72,549156 | 39,900741 |
| 210-1 | № 210-1 | пр. р. Акарт | | Ю | 0.9 | 0.2 | 4410 | 4720 | 72,551971 | 39,914676 |

## ОСНОВНЫЕ СВЕДЕНИЯ О ЛЕДНИКАХ

| № ледника по схеме | Название | Название реки, вытекающей из ледника | Морфологи-ческий тип | Общая экспо-зиция | Наиболь-шая длина, км | Площадь, км$^2$ | Высота низшей точки конца ледника | Высота высшей точки ледника | Координаты центра (WGS 84) | |
|---|---|---|---|---|---|---|---|---|---|---|
| | | | | | | | | | долгота | широта |
| 211 | № 211 | пр. р. Киндык | кар.-вис. | СЗ | 1.1 | 0.6 | 4090 | 4780 | 72,542206 | 39,917594 |
| 212 | Киндык | Киндык | кар.-вис. | СЗ | 1.8 | 1.2 | 4170 | 4750 | 72,554395 | 39,92454 |
| 213 | № 213 | пр. р. Даньгаташ | кар.-вис. | С | 0.9 | 0.4 | 3860 | 4650 | 72,52788 | 39,938255 |
| 214 | № 214 | | кар.-вис. | С | 1.1 | 0.5 | 4060 | 4690 | 72,53949 | 39,940176 |
| 215 | Даньгаташ | Даньгаташ | дол. | СЗ | 1.3 | 0.9 | 3960 | 4700 | 72,547389 | 39,944631 |
| 19 ледников | | | | | | 15.2 | | | | |
| Кроме того, в бассейне р. Акарт имеется 12 ледников размерами менее 0.1 км$^2$ каждый, общей площадью 0.6 км$^2$. | | | | | | | | | | |
| Итого 31 ледник | | | | | | 15.8 | | | | |
| По каталогу ледников СССР (Том 14, Выпуск 1, Часть 9) в данном бассейне имелось 17 ледников, общей площадью 19.8 км$^2$. | | | | | | | | | | |
| | | | | | | | | | | |
| Бассейн р. Актюя (реки Чиле, Араван, Сырдарья) - Северный склон хр. Кичикалай | | | | | | | | | | |
| 216 | № 216 | пр. р. Актюя | кар. | СВ | 0.7 | 0.2 | 4060 | 4350 | 72,550224 | 39,956267 |
| 217 | № 217 | пр. р. Актюя | кар. | СВ | 1.5 | 0.5 | 3830 | 4480 | 72,558022 | 39,953291 |
| 218 | № 218 | | дол. | СВ | 0.7 | 0.7 | 4060 | 4720 | 72,564638 | 39,934729 |
| 219 | Актюя | Актюя | дол. | С | 3.9 | 2.6 | 3970 | 4830 | 72,581854 | 39,932747 |
| 221 | № 221 | | кар.-вис. | З | 1.0 | 0.3 | 4230 | 4590 | 72,589038 | 39,946217 |
| 222 | № 222 | | кар.-вис. | В | 0.6 | 0.1 | 4010 | 4310 | 72,581102 | 39,94924 |
| 223 | № 223 | пр. р. Актюя | дол. | С, СЗ | 1.6 | 0.7 | 3960 | 4680 | 72,589995 | 39,958469 |
| 7 ледников | | | | | | 5.1 | | | | |
| Кроме того, в бассейне р. Актюя имеется 4 ледника размерами менее 0.1 км$^2$ каждый, общей площадью 0.2 км$^2$. | | | | | | | | | | |
| Итого 11 ледников | | | | | | 5.3 | | | | |
| По каталогу ледников СССР (Том 14, Выпуск 1, Часть 9) в данном бассейне имелось 9 ледников, общей площадью 7.6 км$^2$. | | | | | | | | | | |
| | | | | | | | | | | |

## ОСНОВНЫЕ СВЕДЕНИЯ О ЛЕДНИКАХ

| № ледника по схеме | Название | Название реки, вытекающей из ледника | Морфологи-ческий тип | Общая экспо-зиция | Наиболь-шая длина, км | Площадь, км$^2$ | Высота низшей точки конца ледника | Высота высшей точки ледника | Координаты центра (WGS 84) | |
|---|---|---|---|---|---|---|---|---|---|---|
| | | | | | | | | | долгота | широта |
| **Бассейн р. Карагой (реки Киргизата, Араван, Сырдарья) - Северный склон хр. Кичикалай** | | | | | | | | | | |
| 225 | № 225 | пр. р. Карагой | кар. | С | 0.7 | 0.2 | 3980 | 4280 | 72,580486 | 39,984392 |
| 226 | № 226 | пр. р. Карагой | кар.-вис. | СВ | 1.3 | 0.4 | 3990 | 4710 | 72,598324 | 39,955805 |
| 227 | № 227 | пр. р. Карагой | кар.-вис. | СВ | 1.4 | 0.6 | 3810 | 4610 | 72,606138 | 39,955318 |
| 228-1 | № 228-1 | пр. р. Карагой | | ЮВ | 0.6 | 0.1 | 4290 | 4510 | 72,599816 | 39,946025 |
| 228 | № 228 | пр. р. Карагой | дол. | СВ | 2.6 | 2.1 | 4140 | 4750 | 72,590394 | 39,920257 |
| 229-1 | № 229-1 | | | СВ | 0.6 | 0.2 | 4300 | 4530 | 72,601741 | 39,92122 |
| 229 | Карагой | Карагой | сл. дол. | С | 3.1 | 1.3 | 4060 | 4800 | 72,610873 | 39,919776 |
| 230 | № 230 | | дол. | С | 1.0 | 0.7 | 4180 | 4710 | 72,632147 | 39,917912 |
| 231 | № 231 | | кар. | СЗ | 0.6 | 0.4 | 3990 | 4610 | 72,644355 | 39,937791 |
| 232 | № 232 | | кар.-дол. | СЗ | 2.0 | 1.2 | 4040 | 4840 | 72,651964 | 39,940447 |
| 233 | № 233 | | кар.-вис. | СЗ | 0.6 | 0.1 | 4340 | 4620 | 72,653076 | 39,951936 |
| 235 | № 235 | пр. р. Карагой | дол. | З | 1.1 | 0.6 | 4050 | 4600 | 72,644838 | 39,980796 |
| 236 | № 236 | Ачикташ | кар.-дол. | СЗ | 1.0 | 0.3 | 3970 | 4430 | 72,635479 | 39,994683 |
| 13 ледников | | | | | | 8.2 | | | | |
| Кроме того, в бассейне р. Карагой имеется 4 ледника размерами менее 0.1 км$^2$ каждый, общей площадью 0.3 км$^2$. | | | | | | | | | | |
| Итого 17 ледников | | | | | | 8.5 | | | | |
| По каталогу ледников СССР (Том 14, Выпуск 1, Часть 9) в данном бассейне имелось 13 ледников, общей площадью 17.1 км$^2$. | | | | | | | | | | |
| | | | | | | | | | | |
| **Бассейн р. Курган (реки Киргизата, Араван, Сырдарья) - Северо-западный склон хр. Кичикалай** | | | | | | | | | | |
| 238 | № 238 | Бакетты | кар.-дол. | С | 1.0 | 0.4 | 3870 | 4330 | 72,642115 | 40,006747 |
| 239 | № 239 | пр. р. Суйчикта | кар.-дол. | СВ | 0.7 | 0.1 | 3890 | 4290 | 72,649861 | 39,99469 |
| 240 | № 240 | пр. р. Суйчикта | кар.-дол. | СВ | 0.7 | 0.2 | 3940 | 4490 | 72,653635 | 39,983884 |

## ОСНОВНЫЕ СВЕДЕНИЯ О ЛЕДНИКАХ

| № ледника по схеме | Название | Название реки, вытекающей из ледника | Морфологи-ческий тип | Общая экспо-зиция | Наиболь-шая длина, км | Площадь, км$^2$ | Высота низшей точки конца ледника | Высота высшей точки ледника | Координаты центра (WGS 84) | |
|---|---|---|---|---|---|---|---|---|---|---|
| | | | | | | | | | долгота | широта |
| 241 | № 241 | | кар.-дол. | В | 1.0 | 0.3 | 4020 | 4460 | 72,658524 | 39,980176 |
| 242 | № 242 | пр. р. Суйчикта | дол. | С | 2.8 | 1.2 | 4020 | 4630 | 72,661102 | 39,969573 |
| 243 | Суйчикты | пр. р. Суйчикта | дол. | С | 2.5 | 1.6 | 4100 | 4600 | 72,671073 | 39,95856 |
| 244 | № 244 | пр. р. Суйчикта | дол. | С | 2.0 | 1.0 | 4040 | 4590 | 72,687181 | 39,965369 |
| 245 | № 245 | пр. р. Суйчикта | вис. | СЗ | 0.8 | 0.2 | 4120 | 4570 | 72,69832 | 39,984164 |
| 246 | № 246 | пр. р. Суйчикта | кар.-вис. | СЗ | 1.1 | 0.4 | 4140 | 4600 | 72,704214 | 39,989631 |
| 247 | № 247 | пр. р. Суйчикта | кар.-вис. | СЗ | 0.7 | 0.2 | 4100 | 4450 | 72,685895 | 39,99928 |
| 249 | № 249 | пр. р. Джолджилга | кар.-дол. | СВ | 0.9 | 0.2 | 3960 | 4220 | 72,694992 | 40,006411 |
| 250 | № 250 | пр. р. Джолджилга | кар. | СВ | 0.6 | 0.1 | 4140 | 4500 | 72,69152 | 39,997053 |
| 252 | № 252 | | цирк. | СВ | 1.1 | 0.4 | 4020 | 4440 | 72,70952 | 39,994832 |
| 253 | № 253 | Джолджилга | цирк. | С | 0.9 | 0.4 | 3950 | 4280 | 72,718502 | 39,996168 |
| 256 | Курган | Курган | кар.-дол. | СЗ | 0.9 | 0.3 | 3940 | 4320 | 72,729253 | 40,0168 |
| 15 ледников | | | | | | 7.0 | | | | |
| Кроме того, в бассейне р. Курган имеется 7 ледников размерами менее 0.1 км$^2$ каждый, общей площадью 0.4 км$^2$. | | | | | | | | | | |
| Итого 22 ледника | | | | | | 7.4 | | | | |
| По каталогу ледников СССР (Том 14, Выпуск 1, Часть 9) в данном бассейне имелось 19 ледников, общей площадью 14.3 км$^2$. | | | | | | | | | | |
| | | | | | | | | | | |
| Бассейн р. Шанкол (реки Косчан, Араван, Сырдарья) - Северо-западный склон хр. Кичикалай | | | | | | | | | | |
| 258 | № 258 | Каттатор | кар.-дол. | СЗ | 1.4 | 0.4 | 3820 | 4290 | 72,709681 | 40,071307 |
| 259 | № 259 | Каттакель | кар.-дол. | СЗ | 0.8 | 0.2 | 3730 | 4090 | 72,722441 | 40,07512 |
| 260 | № 260 | пр. р. Каттакель | кар.-дол. | СЗ | 1.3 | 0.5 | 3810 | 4380 | 72,730644 | 40,073756 |
| 261 | № 261 | пр. р. Каттакель | кар.-вис. | СЗ | 1.1 | 0.3 | 3890 | 4520 | 72,734869 | 40,079498 |
| 262 | № 262 | Каинды | кар. | С | 0.6 | 0.2 | 3760 | 3970 | 72,742556 | 40,085819 |

## ОСНОВНЫЕ СВЕДЕНИЯ О ЛЕДНИКАХ

| № ледника по схеме | Название | Название реки, вытекающей из ледника | Морфологи-ческий тип | Общая экспо-зиция | Наиболь-шая длина, км | Площадь, км$^2$ | Высота низшей точки конца ледника | Высота высшей точки ледника | Координаты центра (WGS 84) | |
|---|---|---|---|---|---|---|---|---|---|---|
| | | | | | | | | | долгота | широта |
| 262-1 | № 262-1 | пр. р. Каинды | | СЗ | 0.5 | 0.1 | 4000 | 4330 | 72,753562 | 40,096371 |
| 6 ледников | | | | | | 1.7 | | | | |
| По каталогу ледников СССР (Том 14, Выпуск 1, Часть 9) в данном бассейне имелось 6 ледников, общей площадью 3.4 км$^2$. | | | | | | | | | | |
| | | | | | | | | | | |
| Бассейн р. Косчан (реки Араван, Сырдарья) - Северный склон хр. Кичикалай | | | | | | | | | | |
| 263 | № 263 | | дол. | СВ | 1.5 | 0.7 | 3950 | 4390 | 72,751947 | 40,078851 |
| 264 | № 264 | Утор | кар. | С | 0.7 | 0.2 | 3930 | 4440 | 72,767955 | 40,083385 |
| 265 | № 265 | пр. р. Утор | кар. | С | 0.7 | 0.1 | 3730 | 4090 | 72,7819 | 40,084446 |
| 3 ледника | | | | | | 1.0 | | | | |
| По каталогу ледников СССР (Том 14, Выпуск 1, Часть 9) в данном бассейне имелось 5 ледников, общей площадью 4.7 км$^2$. | | | | | | | | | | |
| | | | | | | | | | | |
| Бассейн р. Чугам (реки Акбура, Сырдарья) - Восточный склон хр. Кичикалай | | | | | | | | | | |
| 269 | № 269 | пр. р. Чугам | кар.-вис. | С | 0.7 | 0.1 | 4050 | 4390 | 72,734494 | 40,025425 |
| 270 | № 270 | пр. р. Чугам | вис. | С | 0.6 | 0.2 | 4050 | 4480 | 72,740457 | 40,021941 |
| 2 ледника | | | | | | 0.3 | | | | |
| Кроме того, в бассейне р. Чугам имеется 2 ледника размерами менее 0.1 км$^2$ каждый, общей площадью 0.1 км$^2$. | | | | | | | | | | |
| Итого 4 ледника | | | | | | 0.4 | | | | |
| По каталогу ледников СССР (Том 14, Выпуск 1, Часть 9) в данном бассейне имелось 6 ледников, общей площадью 1.2 км$^2$. | | | | | | | | | | |
| | | | | | | | | | | |
| Бассейны левых притоков р. Кичикалай (вост.) (реки Акбура, Сырдарья) - Юго-восточный склон хр. Кичикалай | | | | | | | | | | |
| 274 | № 274 | пр. р. Кичикалай | кар.-вис. | В | 0.8 | 0.2 | 4210 | 4530 | 72,729898 | 40,010954 |
| 275 | № 275 | | кар.-дол. | СВ | 1.2 | 0.4 | 4140 | 4570 | 72,713641 | 39,987244 |
| 276 | № 276 | пр. р. Кичикалай | дол. | СВ | 2.1 | 1.5 | 4030 | 4500 | 72,724571 | 39,986548 |

## ОСНОВНЫЕ СВЕДЕНИЯ О ЛЕДНИКАХ

| № ледника по схеме | Название | Название реки, вытекающей из ледника | Морфологи-ческий тип | Общая экспо-зиция | Наиболь-шая длина, км | Площадь, км$^2$ | Высота низшей точки конца ледника | Высота высшей точки ледника | Координаты центра (WGS 84) | |
|---|---|---|---|---|---|---|---|---|---|---|
| | | | | | | | | | долгота | широта |
| 278 | № 278 | Тамдыкол | кар. | СВ | 1.2 | 0.4 | 4110 | 4570 | 72,700568 | 39,958554 |
| 279 | № 279 | пр. р. Тамдыкол | кар.-вис. | С | 0.7 | 0.1 | 4090 | 4300 | 72,708795 | 39,956808 |
| 280 | № 280 | пр. р. Кашкасу | кар. | СВ | 1.7 | 1.1 | 4250 | 4730 | 72,686151 | 39,951992 |
| 281 | № 281 | пр. р. Кашкасу | кар.-вис. | СЗ | 0.8 | 0.3 | 4360 | 4660 | 72,67272 | 39,946961 |
| 282 | № 282 | пр. р. Кашкасу | кар.-вис. | С | 0.4 | 0.1 | 4360 | 4470 | 72,66509 | 39,942583 |
| 284 | № 284 | Кашкасу | цирк. | В | 1.9 | 1.3 | 4170 | 4830 | 72,666508 | 39,931963 |
| 287 | № 287 | пр. р. Кичикалай | вис. | СВ | 0.6 | 0.2 | 4430 | 4690 | 72,648213 | 39,927753 |
| 288 | № 288 | пр. р. Кичикалай | вис. | СВ | 0.5 | 0.1 | 4400 | 4640 | 72,644844 | 39,919566 |
| 289 | № 289 | | кар. | В | 1.1 | 0.3 | 4240 | 4780 | 72,634854 | 39,911698 |
| 290 | № 290 | пр. р. Кичикалай | кар.-дол. | СВ, В | 1.5 | 0.6 | 4120 | 4670 | 72,641545 | 39,904605 |
| 291 | № 291 | | вис. | С | 0.7 | 0.2 | 4350 | 4670 | 72,649177 | 39,901461 |
| 292 | № 292 | пр. р. Кичикалай | кар.-дол. | В | 1.8 | 1.0 | 4340 | 4910 | 72,615304 | 39,910196 |
| 293 | № 293 | пр. р. Кичикалай | кар.-дол. | СВ | 1.3 | 0.6 | 4260 | 4730 | 72,590278 | 39,902102 |
| 294 | № 294 | пр. р. Заккашкасу | вис. | СЗ | 1.1 | 0.4 | 4280 | 4750 | 72,578526 | 39,898061 |
| 295 | № 295 | Заккашкасу | вис. | Ю | 0.6 | 0.2 | 4660 | 4840 | 72,571293 | 39,919093 |
| 18 ледников | | | | | | 9.0 | | | | |
| Кроме того, в бассейнах левых притоков р. Кичикалай (вост.) имеется 16 ледников размерами менее 0.1 км$^2$ каждый, общей площадью 0.7 км$^2$. | | | | | | | | | | |
| Итого 34 ледника | | | | | | 9.7 | | | | |
| По каталогу ледников СССР (Том 14, Выпуск 1, Часть 9) в данном бассейне имелось 22 ледника, общей площадью 12.3 км$^2$. | | | | | | | | | | |
| | | | | | | | | | | |
| Бассейны правых притоков р. Кичикалай (вост.) (реки Акбура, Сырдарья) - Северный склон Алайского хребта | | | | | | | | | | |
| 296 | № 296 | пр. р. Кичиккумтор | кар. | С | 0.7 | 0.3 | 4240 | 4590 | 72,529343 | 39,81832 |

## ОСНОВНЫЕ СВЕДЕНИЯ О ЛЕДНИКАХ

| № ледника по схеме | Название | Название реки, вытекающей из ледника | Морфологи-ческий тип | Общая экспо-зиция | Наиболь-шая длина, км | Площадь, км$^2$ | Высота низшей точки конца ледника | Высота высшей точки ледника | Координаты центра (WGS 84) | |
|---|---|---|---|---|---|---|---|---|---|---|
| | | | | | | | | | долгота | широта |
| 297 | Кичик-кумтор | Кичиккумтор | дол. | С | 2.2 | 1.7 | 4120 | 4830 | 72,540394 | 39,815271 |
| 302 | № 302 | пр. р. Зоркумтор | дол. | В | 1.3 | 0.5 | 4320 | 4830 | 72,552237 | 39,810142 |
| 303 | № 303 | пр. р. Зоркумтор | дол. | СВ | 2.2 | 1.4 | 4230 | 4800 | 72,551162 | 39,791769 |
| 304 | № 304 | | вис. | СВ | 0.5 | 0.2 | 4420 | 4790 | 72,563447 | 39,793265 |
| 305 | Зоркумтор | Зоркумтор | сл. дол. | С | 2.1 | 3.6 | 4130 | 4920 | 72,581475 | 39,785098 |
| 307 | № 307 | | дол. | СЗ | 2.1 | 0.9 | 4200 | 4760 | 72,599055 | 39,795034 |
| 308 | № 308 | | дол. | СЗ | 2.0 | 1.7 | 4280 | 4970 | 72,608026 | 39,799062 |
| 309 | № 309 | пр. р. Шале | дол. | С | 1.4 | 0.5 | 4160 | 4820 | 72,600346 | 39,816033 |
| 310 | № 310 | Шале | дол. | С | 2.2 | 1.5 | 4130 | 4770 | 72,619354 | 39,813677 |
| 311 | № 311 | | кар.-дол. | СЗ | 1.7 | 0.7 | 4250 | 4770 | 72,631622 | 39,816753 |
| 313 | № 313 | пр. р. Кичикалай (вост.) | кар.-дол. | СЗ | 1.1 | 0.7 | 4140 | 4830 | 72,63456 | 39,834592 |
| 315 | Уларле | Уларле (вост.) | дол. | С | 2.4 | 1.5 | 4090 | 4860 | 72,650025 | 39,826974 |
| 316 | № 316 | пр. р. Кичикалай (вост.) | кар.-вис. | С | 0.6 | 0.2 | 4170 | 4610 | 72,663152 | 39,856422 |
| 317 | № 317 | | дол. | С | 2.6 | 1.8 | 4110 | 4920 | 72,667028 | 39,832541 |
| 318 | № 318 | | дол. | С | 1.4 | 0.4 | 4050 | 4850 | 72,675306 | 39,834063 |
| 319 | № 319 | пр. р. Киндык | дол. | С | 1.7 | 0.5 | 3960 | 4770 | 72,681618 | 39,835389 |
| 321 | № 321 | пр. р. Киндык | кар. | СВ | 1.0 | 0.2 | 4250 | 4550 | 72,681785 | 39,823569 |
| 322 | № 322 | пр. р. Киндык | цирк. | В | 2.0 | 1.1 | 4270 | 4850 | 72,631222 | 39,803369 |
| 323 | № 323 | | вис. | СВ | 1.5 | 0.4 | 4260 | 4760 | 72,639064 | 39,798572 |
| 324 | № 324 | пр. р. Киндык | цирк. | С | 1.2 | 0.4 | 4280 | 4630 | 72,650263 | 39,795504 |
| 325 | № 325 | пр. р. Киндык | цирк. | С | 1.8 | 1.1 | 4250 | 4690 | 72,658614 | 39,79469 |
| 326 | № 326 | пр. р. Киндык | цирк. | С | 1.4 | 0.5 | 4230 | 4660 | 72,671592 | 39,787852 |

## ОСНОВНЫЕ СВЕДЕНИЯ О ЛЕДНИКАХ

| № ледника по схеме | Название | Название реки, вытекающей из ледника | Морфологи-ческий тип | Общая экспо-зиция | Наиболь-шая длина, км | Площадь, км$^2$ | Высота низшей точки конца ледника | Высота высшей точки ледника | Координаты центра (WGS 84) | |
|---|---|---|---|---|---|---|---|---|---|---|
| | | | | | | | | | долгота | широта |
| 327 | № 327 | пр. р. Киндык | цирк. | С | 1.0 | 0.3 | 4210 | 4590 | 72,682551 | 39,78197 |
| 328 | № 328 | пр. р. Киндык | цирк. | С | 1.4 | 0.6 | 4170 | 4660 | 72,69387 | 39,787364 |
| 328-1 | № 328-1 | пр. р. Киндык | | СЗ | 1.0 | 0.5 | 4290 | 4890 | 72,705272 | 39,791038 |
| 329 | № 329 | | вис. | СЗ | 1.6 | 1.0 | 4250 | 4850 | 72,711292 | 39,797023 |
| 330 | № 330 | пр. р. Киндык | цирк. | СЗ | 2.4 | 1.5 | 4160 | 4780 | 72,723866 | 39,799535 |
| 331 | Киндык | Киндык | дол. | СЗ | 2.1 | 1.6 | 4220 | 4780 | 72,737863 | 39,803254 |
| 332 | № 332 | пр. р. Киндык | кар.-дол. | СЗ | 0.9 | 0.4 | 4300 | 4750 | 72,728863 | 39,832751 |
| 333 | № 333 | пр. р. Кичикалай | кар.-дол. | С | 0.9 | 0.4 | 4010 | 4700 | 72,734027 | 39,854201 |
| 334 | № 334 | пр. р. Каинды | кар. | СВ | 0.7 | 0.2 | 4280 | 4630 | 72,734857 | 39,844654 |
| 335 | № 335 | пр. р. Каинды | кар.-дол. | СВ | 1.7 | 0.6 | 4160 | 4750 | 72,738903 | 39,835464 |
| 336 | Каинды | Каинды | дол. | С | 1.9 | 1.4 | 4120 | 4920 | 72,748958 | 39,821732 |
| 336-1 | № 336-1 | пр. р. Каинды | | З | 0.8 | 0.1 | 4230 | 4790 | 72,766366 | 39,836299 |
| 336-2 | № 336-2 | пр. р. Каинды | | З | 0.7 | 0.1 | 4240 | 4770 | 72,768093 | 39,839333 |
| 337 | № 337 | пр. р. Каинды | вис. | СЗ | 0.9 | 0.4 | 4070 | 4690 | 72,77046 | 39,84306 |
| 338 | № 338 | пр. р. Каинды | вис. | СЗ | 0.6 | 0.2 | 4030 | 4500 | 72,773344 | 39,864589 |
| 339 | № 339 | Карагаты | кар.-вис. | С | 0.5 | 0.1 | 4080 | 4420 | 72,779771 | 39,870467 |
| 340 | № 340 | пр. р. Сарыкмогол | кар.-дол. | СВ | 0.5 | 0.3 | 4110 | 4590 | 72,778683 | 39,852122 |
| 341 | № 341 | пр. р. Сарыкмогол | кар.-вис. | СВ | 1.1 | 0.5 | 4330 | 4770 | 72,776648 | 39,843336 |
| 342 | № 342 | Сарыкмогол | цирк. | СВ | 1.8 | 0.7 | 4210 | 4650 | 72,77843 | 39,829498 |
| 343 | № 343 | пр. р. Сарыкмогол | цирк. | С | 0.5 | 0.2 | 4240 | 4460 | 72,807922 | 39,835052 |
| 344 | № 344 | пр. р. Сарыкмогол | цирк. | С | 0.9 | 0.4 | 4270 | 4610 | 72,81628 | 39,836867 |
| 345 | № 345 | пр. р. Сарыкмогол | цирк. | З | 1.2 | 0.6 | 4280 | 4690 | 72,822904 | 39,844307 |
| 346 | № 346 | пр. р. Сарыкмогол | вис. | СЗ | 1.3 | 0.4 | 4170 | 4750 | 72,816192 | 39,852861 |

## ОСНОВНЫЕ СВЕДЕНИЯ О ЛЕДНИКАХ

| № ледника по схеме | Название | Название реки, вытекающей из ледника | Морфологи-ческий тип | Общая экспо-зиция | Наиболь-шая длина, км | Площадь, км$^2$ | Высота низшей точки конца ледника | Высота высшей точки ледника | Координаты центра (WGS 84) | |
|---|---|---|---|---|---|---|---|---|---|---|
| | | | | | | | | | долгота | широта |
| 347 | № 347 | пр. р. Сарыкмогол | цирк. | СЗ | 1.3 | 0.7 | 4090 | 4780 | 72,824431 | 39,856149 |
| 348 | № 348 | пр. р. Сарыкмогол | вис. | СЗ | 0.6 | 0.1 | 4260 | 4730 | 72,826995 | 39,860218 |
| 349 | № 349 | пр. р. Сарыкмогол | кар.-дол. | С | 0.7 | 0.2 | 4110 | 4480 | 72,821771 | 39,867229 |
| 350 | № 350 | пр. р. Сарыкмогол | вис. | СЗ | 0.9 | 0.4 | 4260 | 4880 | 72,829117 | 39,871078 |
| 351 | № 351 | пр. р. Сарыкмогол | кар.-вис. | З | 1.0 | 0.3 | 4280 | 4890 | 72,829178 | 39,876465 |
| 352 | № 352 | | кар.-дол. | СВ | 0.5 | 0.1 | 4220 | 4560 | 72,842864 | 39,86541 |
| 353 | № 353 | | кар. | СВ | 1.6 | 1.3 | 4370 | 4860 | 72,838457 | 39,857274 |
| 354 | Кошмуйнок | Кошмуйнок | сл. дол. | С | 4.2 | 3.5 | 3890 | 4860 | 72,852672 | 39,86259 |
| 355 | № 355 | | кар.-вис. | СЗ | 0.9 | 0.2 | 4360 | 4890 | 72,864965 | 39,85947 |
| 356 | № 356 | | дол. | СЗ | 2.6 | 1.7 | 4070 | 4910 | 72,866296 | 39,868901 |
| 357 | № 357 | пр. р. Кошмуйнок | кар. | З | 1.5 | 1.2 | 3990 | 4790 | 72,8685 | 39,882946 |
| 358 | № 358 | пр. р. Кошмуйнок | вис. | С | 0.7 | 0.3 | 4080 | 4660 | 72,872473 | 39,895592 |
| 58 ледников | | | | | | 44.3 | | | | |
| Кроме того, в бассейнах правых притоков р. Кичикалай (вост.) имеется 38 ледников размерами менее 0.1 км$^2$ каждый, общей площадью 2.1 км$^2$. | | | | | | | | | | |
| Итого 96 ледников | | | | | | 46.4 | | | | |
| По каталогу ледников СССР (Том 14, Выпуск 1, Часть 9) в данном бассейне имелось 63 ледника, общей площадью 56.2 км$^2$. | | | | | | | | | | |
| | | | | | | | | | | |
| Бассейн р. Джиптыксу (реки Акбура, Сырдарья) - Северный склон Алайского хребта | | | | | | | | | | |
| 359 | № 359 | Ходжакельата | дол. | СВ | 1.7 | 0.6 | 3720 | 4650 | 72,884259 | 39,895917 |
| 360 | № 360 | Берсу | дол. | СВ | 1.1 | 0.2 | 3900 | 4440 | 72,890247 | 39,888692 |
| 361-1 | № 361-1 | пр. р. Каинды | | СВ | 0.8 | 0.3 | 4270 | 4720 | 72,880329 | 39,879159 |
| 361 | № 361 | пр. р. Каинды | дол. | СВ | 1.7 | 0.6 | 4100 | 4880 | 72,886019 | 39,873008 |
| 362 | № 362 | | вис. | СВ | 0.7 | 0.2 | 4070 | 4380 | 72,891723 | 39,874316 |

## ОСНОВНЫЕ СВЕДЕНИЯ О ЛЕДНИКАХ

| № ледника по схеме | Название | Название реки, вытекающей из ледника | Морфологи-ческий тип | Общая экспо-зиция | Наиболь-шая длина, км | Площадь, км$^2$ | Высота низшей точки конца ледника | Высота высшей точки ледника | Координаты центра (WGS 84) | |
|---|---|---|---|---|---|---|---|---|---|---|
| | | | | | | | | | долгота | широта |
| 363 | № 363 | пр. р. Каинды | кар.-вис. | СВ | 1.6 | 0.4 | 4030 | 4820 | 72,89073 | 39,869622 |
| 364 | № 364 | | дол. | СВ | 2.2 | 0.8 | 4000 | 4680 | 72,890323 | 39,859043 |
| 365 | № 365 | пр. р. Каинды | дол. | СВ | 1.6 | 0.8 | 3980 | 4660 | 72,897233 | 39,855368 |
| 366 | Каинды | Каинды | дол. | СВ | 2.5 | 1.5 | 3990 | 4730 | 72,911801 | 39,849376 |
| 367 | № 367 | пр. р. Джиптыксу | кар.-дол. | СВ | 0.7 | 0.3 | 3860 | 4370 | 72,933572 | 39,848702 |
| 368 | № 368 | пр. р. Джиптыксу | кар.-дол. | СВ | 1.4 | 0.4 | 4240 | 4830 | 72,897737 | 39,830215 |
| 369 | № 369 | Джиптыксу | кар.-дол. | СВ | 1.2 | 0.6 | 4150 | 4670 | 72,903486 | 39,815243 |
| 370 | № 370 | пр. р. Джиптыксу | вис. | С | 0.6 | 0.1 | 4120 | 4270 | 72,925356 | 39,809568 |
| 373-1 | № 373-1 | пр. р. Джиптыксу | | СВ | 0.7 | 0.1 | 3970 | 4230 | 72,985819 | 39,86182 |
| 375 | № 375 | Чонташ | кар. | С | 0.5 | 0.1 | 3790 | 4120 | 72,993518 | 39,867794 |
| 15 ледников | | | | | | 7.0 | | | | |
| Кроме того, в бассейне р. Джиптыксу имеется 7 ледников размерами менее 0.1 км$^2$ каждый, общей площадью 0.4 км$^2$. | | | | | | | | | | |
| Итого 22 ледника | | | | | | 7.4 | | | | |
| По каталогу ледников СССР (Том 14, Выпуск 1, Часть 9) в данном бассейне имелось 17 ледников, общей площадью 11.1 км$^2$. | | | | | | | | | | |
| | | | | | | | | | | |
| Бассейн р. Кальтабоз (реки Акбура, Сырдарья) - Северный склон Алайского хребта и северо-западный склон гор Туюксу | | | | | | | | | | |
| 376 | № 376 | Кальтабоз | кар.-вис. | С | 0.5 | 0.1 | 4110 | 4380 | 72,983945 | 39,830846 |
| 381 | № 381 | пр. р. Кальтабоз | кар.-вис. | С | 0.5 | 0.1 | 4130 | 4420 | 73,01445 | 39,823897 |
| 383-1 | № 383-1 | пр. р. Атджайло | | С | 0.5 | 0.1 | 3830 | 4160 | 73,029151 | 39,839599 |
| 383 | Атджайло | Атджайло | дол. | СВ | 0.7 | 0.3 | 4000 | 4480 | 73,036269 | 39,817622 |
| 388 | № 388 | пр. р. Атджайло | кар.-вис. | С | 0.6 | 0.3 | 4060 | 4420 | 73,06461 | 39,836067 |
| 389 | № 389 | пр. р. Туюксу | кар.-дол. | С | 1.5 | 0.7 | 3890 | 4490 | 73,074156 | 39,847267 |
| 390 | № 390 | Туюксу | дол. | С | 2.5 | 1.4 | 3780 | 4500 | 73,087648 | 39,843643 |

## ОСНОВНЫЕ СВЕДЕНИЯ О ЛЕДНИКАХ

| № ледника по схеме | Название | Название реки, вытекающей из ледника | Морфологи-ческий тип | Общая экспо-зиция | Наиболь-шая длина, км | Площадь, км$^2$ | Высота низшей точки конца ледника | Высота высшей точки ледника | Координаты центра (WGS 84) | |
|---|---|---|---|---|---|---|---|---|---|---|
| | | | | | | | | | долгота | широта |
| 391 | № 391 | пр. р. Туюксу | кар.-дол. | СЗ | 1.3 | 0.6 | 3950 | 4510 | 73,100265 | 39,851061 |
| 392-1 | № 392-1 | пр. р. Арашаната | | СВ, СЗ | 0.9 | 0.3 | 3670 | 4110 | 73,094484 | 39,874792 |
| 392 | № 392 | пр. р. Арашаната | кар.-дол. | СЗ | 1.0 | 0.6 | 3960 | 4360 | 73,108434 | 39,865394 |
| 393 | № 393 | пр. р. Арашаната | вис. | СВ | 0.9 | 0.2 | 3900 | 4360 | 73,118724 | 39,86908 |
| 394 | № 394 | пр. р. Арашаната | цирк. | СВ | 0.8 | 0.5 | 3980 | 4490 | 73,114913 | 39,85632 |
| 395 | № 395 | Арашаната | цирк. | СВ | 1.6 | 0.6 | 4010 | 4380 | 73,119206 | 39,848476 |
| 396 | № 396 | пр. р. Арашаната | вис. | СВ | 0.8 | 0.2 | 3910 | 4310 | 73,132428 | 39,853225 |
| 397 | № 397 | пр. р. Арашаната | цирк. | С | 0.5 | 0.1 | 4070 | 4210 | 73,136795 | 39,850042 |
| 398 | № 398 | пр. р. Арашаната | цирк. | СЗ | 0.6 | 0.1 | 3990 | 4110 | 73,143011 | 39,85657 |
| 399 | № 399 | пр. р. Арашаната | цирк. | СЗ | 1.3 | 0.5 | 3920 | 4370 | 73,149071 | 39,864377 |
| 400 | № 400 | пр. р. Арашаната | цирк. | З | 0.8 | 0.3 | 4010 | 4420 | 73,155267 | 39,871732 |
| 401 | Сарыкой | Сарыкой | дол. | СЗ | 1.4 | 0.6 | 3970 | 4460 | 73,155814 | 39,884627 |
| 403 | № 403 | | кар.-вис. | СЗ | 0.5 | 0.1 | 4100 | 4400 | 73,155958 | 39,895154 |
| 20 ледников | | | | | | 7.7 | | | | |
| Кроме того, в бассейне р. Кальтабоз имеется 15 ледников размерами менее 0.1 км$^2$ каждый, общей площадью 1.0 км$^2$. | | | | | | | | | | |
| Итого 35 ледников | | | | | | 8.7 | | | | |
| По каталогу ледников СССР (Том 14, Выпуск 1, Часть 9) в данном бассейне имелось 29 ледников, общей площадью 15.7 км$^2$. | | | | | | | | | | |
| | | | | | | | | | | |
| Бассейн р. Чалкуйрук (реки Акбура, Сырдарья) - Северо-западный склон гор Туюксу | | | | | | | | | | |
| 405 | № 405 | | вис. | СВ | 1.0 | 0.5 | 3910 | 4400 | 73,165108 | 39,909297 |
| 406-1 | № 406-1 | пр. р. Кашкасу | | СВ | 1.7 | 0.6 | 3970 | 4520 | 73,167455 | 39,896682 |
| 406 | Кашкасу | Кашкасу | сл. дол. | С | 2.6 | 3.2 | 3900 | 4500 | 73,177996 | 39,892735 |
| 406-2 | № 406-2 | пр. р. Кашкасу | | СЗ | 1.3 | 0.6 | 3940 | 4460 | 73,197161 | 39,907469 |

## ОСНОВНЫЕ СВЕДЕНИЯ О ЛЕДНИКАХ

| № ледника по схеме | Название | Название реки, вытекающей из ледника | Морфологи-ческий тип | Общая экспо-зиция | Наиболь-шая длина, км | Площадь, км$^2$ | Высота низшей точки конца ледника | Высота высшей точки ледника | Координаты центра (WGS 84) | |
|---|---|---|---|---|---|---|---|---|---|---|
| | | | | | | | | | долгота | широта |
| 407 | № 407 | | кар.-дол. | СЗ | 0.8 | 0.2 | 3920 | 4340 | 73,195322 | 39,921361 |
| 408 | № 408 | Кантыкашкасу | кар.-дол. | С | 1.2 | 0.9 | 3890 | 4370 | 73,208816 | 39,919406 |
| 409 | № 409 | пр. р. Кантыкашкасу | кар.-дол. | С | 1.7 | 1.1 | 3960 | 4470 | 73,22491 | 39,930318 |
| 409-1 | № 409-1 | пр. р. Кантыкашкасу | | СЗ | 0.8 | 0.3 | 4000 | 4350 | 73,230029 | 39,93957 |
| 410 | № 410 | Загара | кар.-дол. | С | 0.8 | 0.4 | 3800 | 4270 | 73,216212 | 39,956186 |
| 411 | № 411 | пр. р. Каракол | кар.-дол. | СВ | 0.9 | 0.3 | 3890 | 4280 | 73,226154 | 39,949971 |
| 412 | № 412 | Каракол | кар. | С | 0.7 | 0.6 | 3950 | 4310 | 73,238213 | 39,945341 |
| 413 | № 413 | пр. р. Каракол | кар. | З | 0.9 | 0.2 | 4030 | 4320 | 73,250314 | 39,956317 |
| 414 | № 414 | пр. р. Каракол | кар.-дол. | СЗ | 0.9 | 0.3 | 3880 | 4330 | 73,247709 | 39,964426 |
| 415 | № 415 | Чалкуйрук | кар. | С | 0.9 | 0.5 | 3860 | 4230 | 73,254556 | 39,972771 |
| 416 | № 416 | пр. р. Чалкуйрук | вис. | С | 0.8 | 0.2 | 3860 | 4190 | 73,26907 | 39,9789 |
| 417 | № 417 | пр. р. Чалкуйрук | кар.-вис. | С | 0.8 | 0.2 | 3880 | 4280 | 73,28189 | 39,99057 |
| 16 ледников | | | | | | 10.1 | | | | |
| Кроме того, в бассейне р. Чалкуйрук имеется 7 ледников размерами менее 0.1 км$^2$ каждый, общей площадью 0.5 км$^2$. | | | | | | | | | | |
| Итого 23 ледника | | | | | | 10.6 | | | | |
| По каталогу ледников СССР (Том 14, Выпуск 1, Часть 9) в данном бассейне имелось 13 ледников, общей площадью 16.7 км$^2$. | | | | | | | | | | |
| | | | | | | | | | | |
| Бассейн р. Каинды (реки Акбура, Сырдарья) - Северный склон гор Актур | | | | | | | | | | |
| 418 | № 418 | пр. р. Каинды | кар. | С | 0.6 | 0.1 | 3770 | 4210 | 73,121579 | 40,063961 |
| 420 | № 420 | Каинды | вис. | СЗ | 0.6 | 0.2 | 3880 | 4360 | 73,154103 | 40,060105 |
| 2 ледника | | | | | | 0.3 | | | | |
| Кроме того, в бассейне р. Каинды имеется 2 ледника размерами менее 0.1 км$^2$ каждый, общей площадью 0.1 км$^2$. | | | | | | | | | | |
| Итого 4 ледника | | | | | | 0.4 | | | | |

## ОСНОВНЫЕ СВЕДЕНИЯ О ЛЕДНИКАХ

| № ледника по схеме | Название | Название реки, вытекающей из ледника | Морфологический тип | Общая экспозиция | Наибольшая длина, км | Площадь, км$^2$ | Высота низшей точки конца ледника | Высота высшей точки ледника | Координаты центра (WGS 84) | |
|---|---|---|---|---|---|---|---|---|---|---|
| | | | | | | | | | долгота | широта |
| **По каталогу ледников СССР (Том 14, Выпуск 1, Часть 9) в данном бассейне имелось 3 ледника, общей площадью 0.5 км$^2$.** | | | | | | | | | | |
| | | | | | | | | | | |
| **Бассейн р. Тамдыбулак (реки Акбура, Сырдарья) - Северный склон гор Сусамыр (Алайский хребет)** | | | | | | | | | | |
| **нет ледников** | | | | | | **0.0** | | | | |
| **Кроме того, в бассейне р. Тамдыбулак имеется 6 ледников размерами менее 0.1 км$^2$ каждый, общей площадью 0.3 км$^2$.** | | | | | | | | | | |
| **Итого 6 ледников** | | | | | | **0.3** | | | | |
| **По каталогу ледников СССР (Том 14, Выпуск 1, Часть 9) в данном бассейне имелось 2 ледника, общей площадью 0.2 км$^2$.** | | | | | | | | | | |
| **Всего по бассейнам левых притоков р. Сырдарьи от устья р. Карадарьи до устья р. Аксу имеется 570 ледников общей площадью 227.8 км$^2$, в том числе: 348 ледников площадью более 0.1 км$^2$ каждый, общей площадью 216.4 км$^2$ и 216 ледников площадью менее 0.1 км$^2$ каждый, общей площадью 11.4 км$^2$.<br>По каталогу ледников СССР (Том 14, Выпуск 1, Часть 9) по бассейнам левых притоков р. Сырдарьи от устья р. Карадарьи до устья р. Аксу имелось 422 ледника размерами 0.1 км$^2$ и более каждый, общей площадью 303.9 км$^2$. О ледниках размерами менее 0.1 км$^2$ и более каждый данных в каталоге нет.** | | | | | | | | | | |

# Часть 20. Бассейны левых притоков р. Сырдарьи от устья р. Аксу и ниже

## СХЕМЫ РАСПОЛОЖЕНИЯ ЛЕДНИКОВ

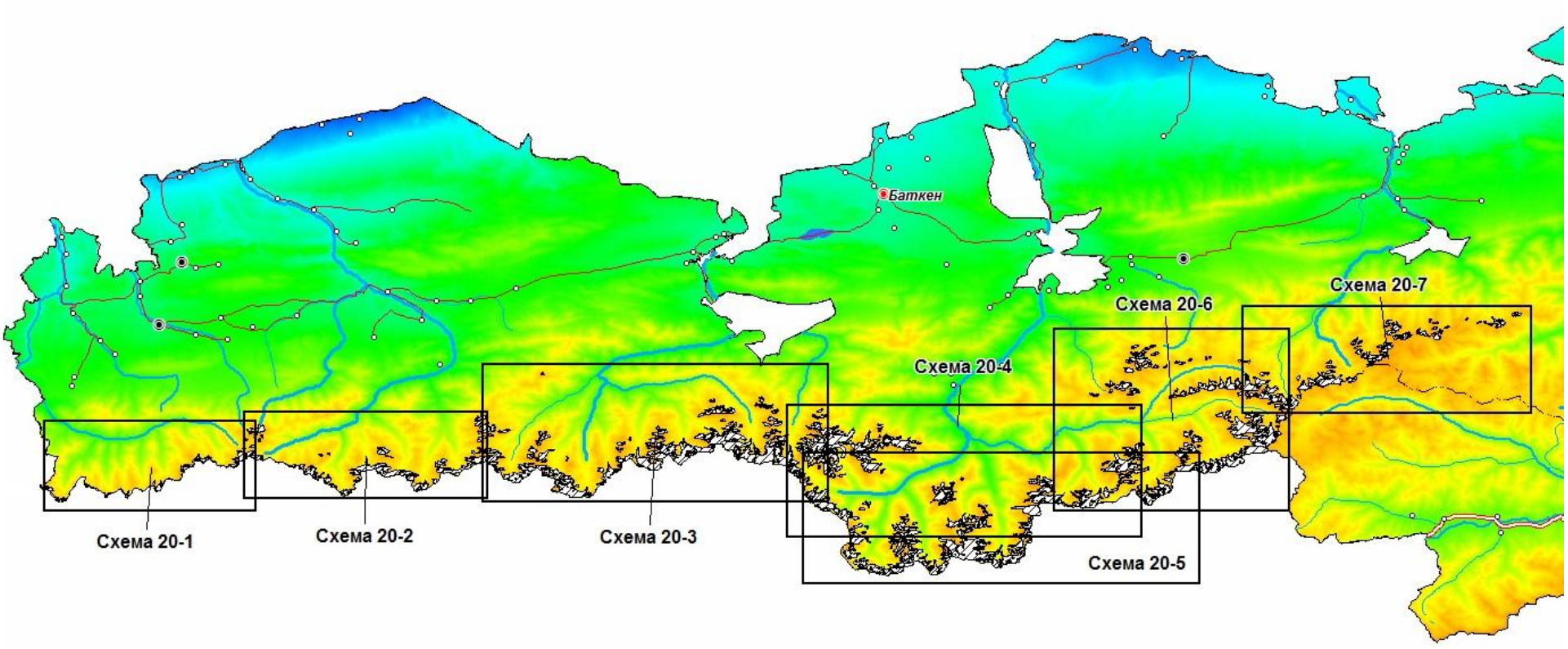


Схема 20. Схемы расположения ледниковых районов в бассейнах левых притоков р. Сырдарьи от устья р. Аксу и ниже.




Схема 20-1. Схема расположения ледников в бассейнах рек Аксу и Исфана.
Условные обозначения см. на схеме 1-1.

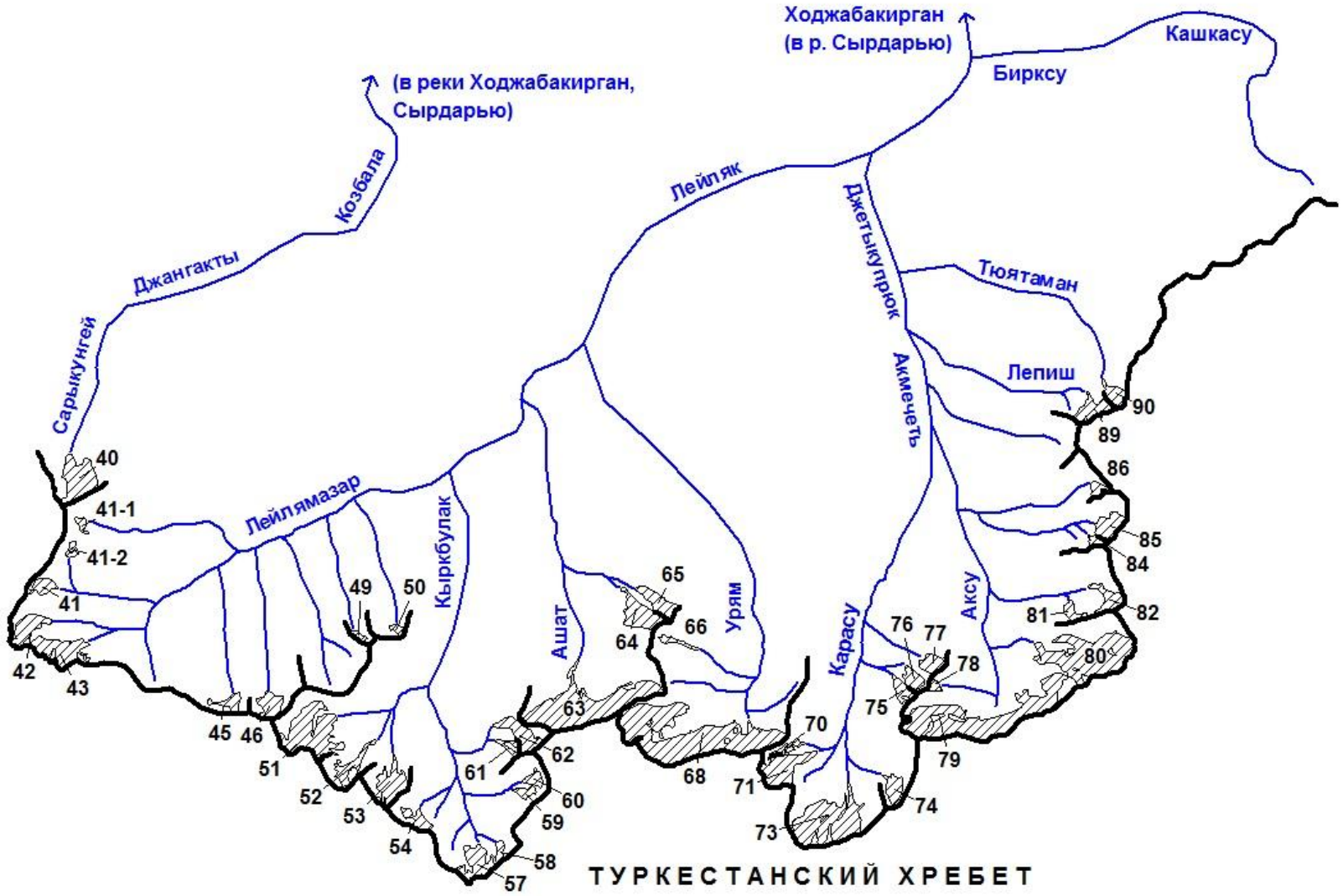


Схема 20-2. Схема расположения ледников в бассейне р. Ходжабакирган.
Условные обозначения см. на схеме 1-1.

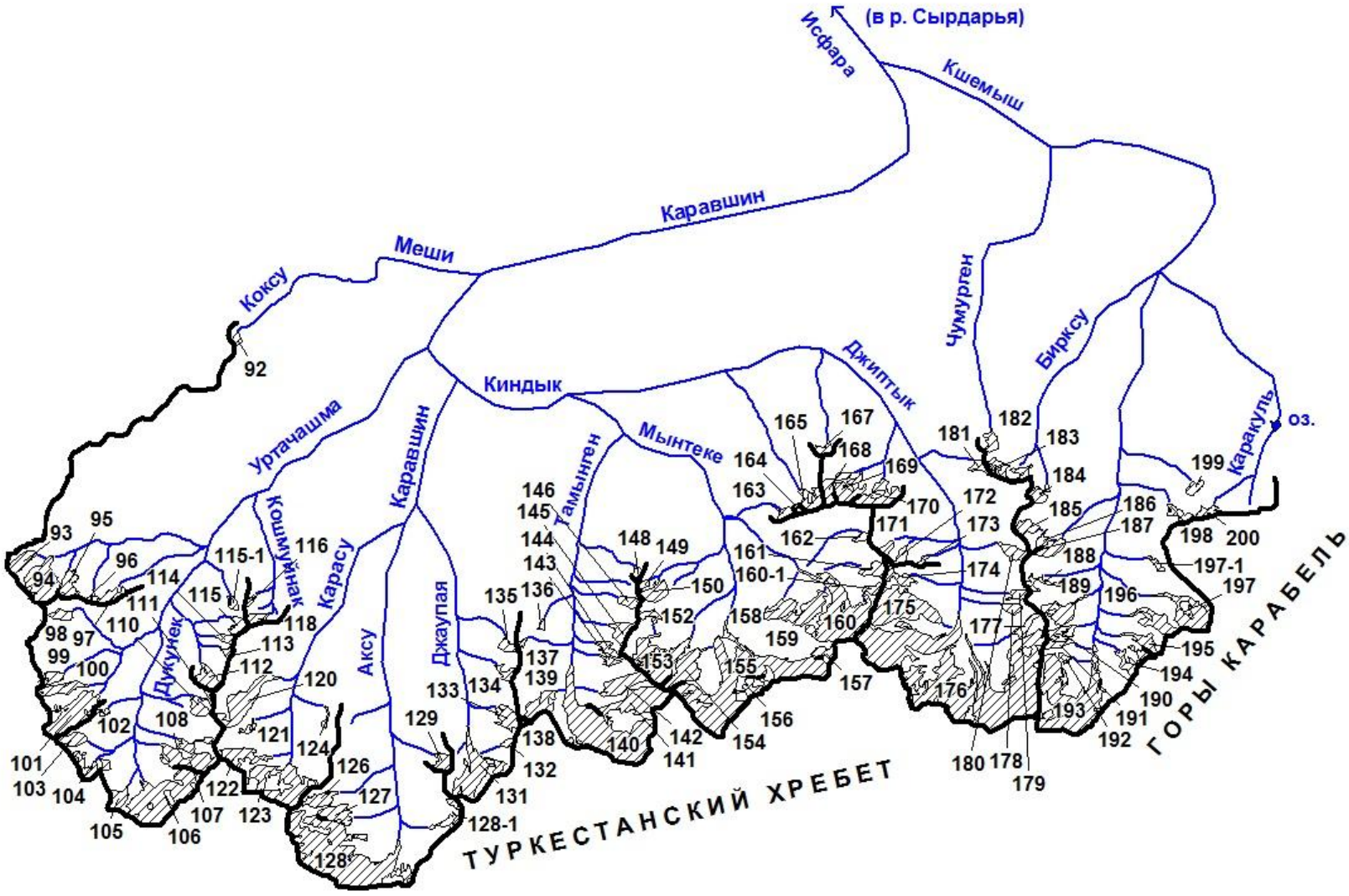


Схема 20-3. Схема расположения ледников в бассейне р. Исфара.
Условные обозначения см. на схеме 1-1.

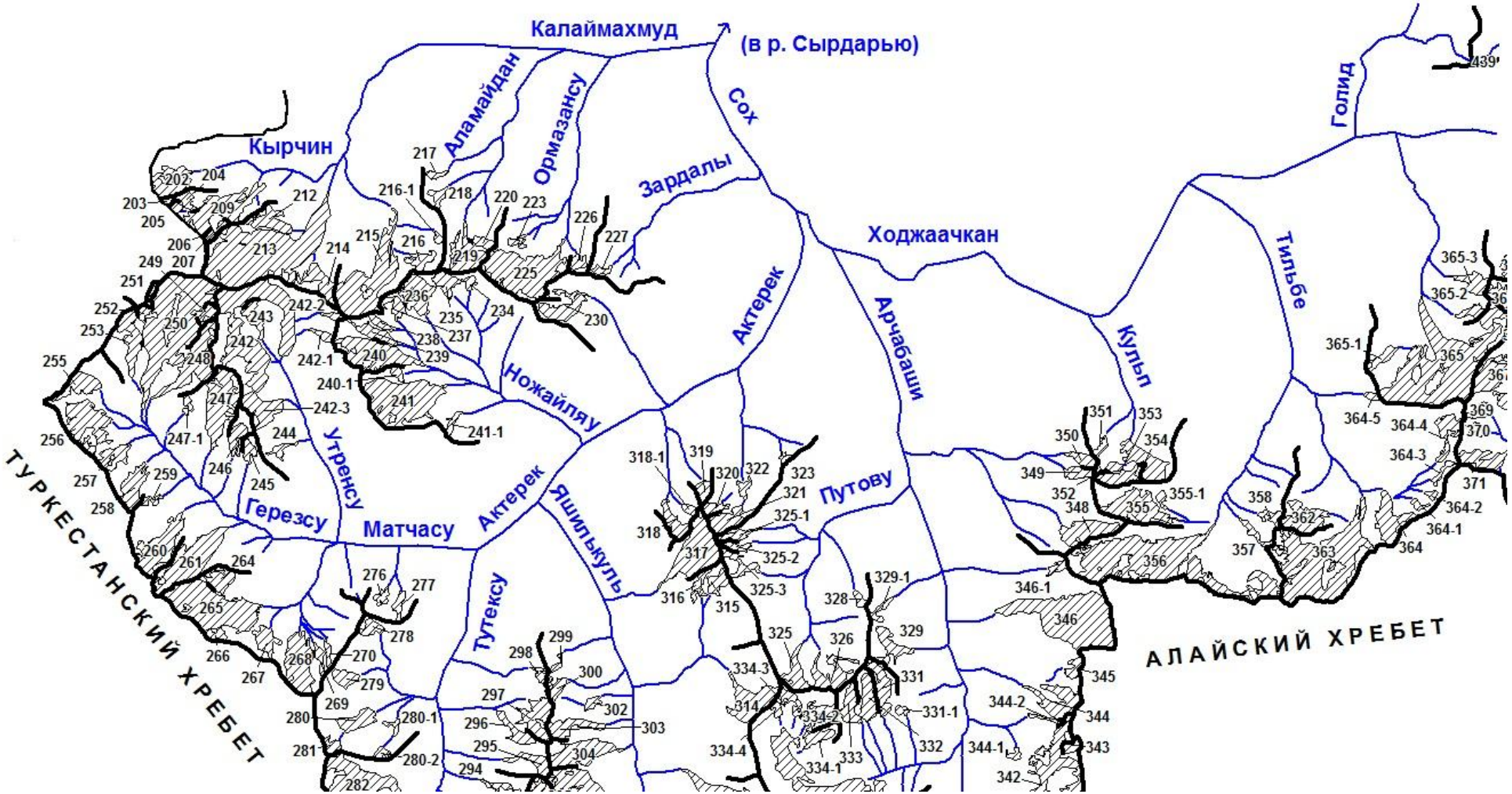


Схема 20-4. Схема расположения ледников в бассейне р. Сох.
Условные обозначения см. на схеме 1-1.

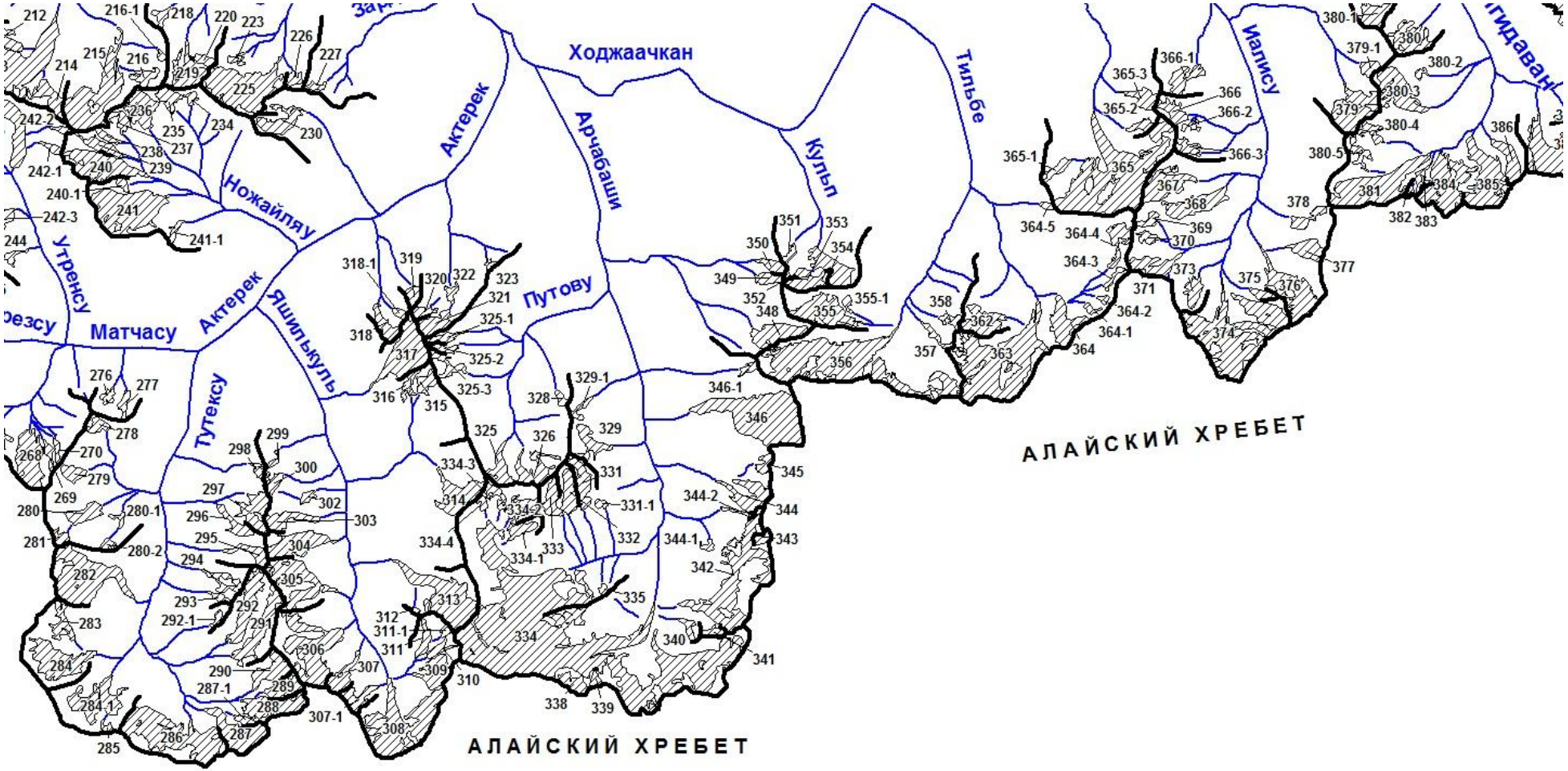


Схема 20-5. Схема расположения ледников в бассейне р. Сох.
Условные обозначения см. на схеме 1-1.

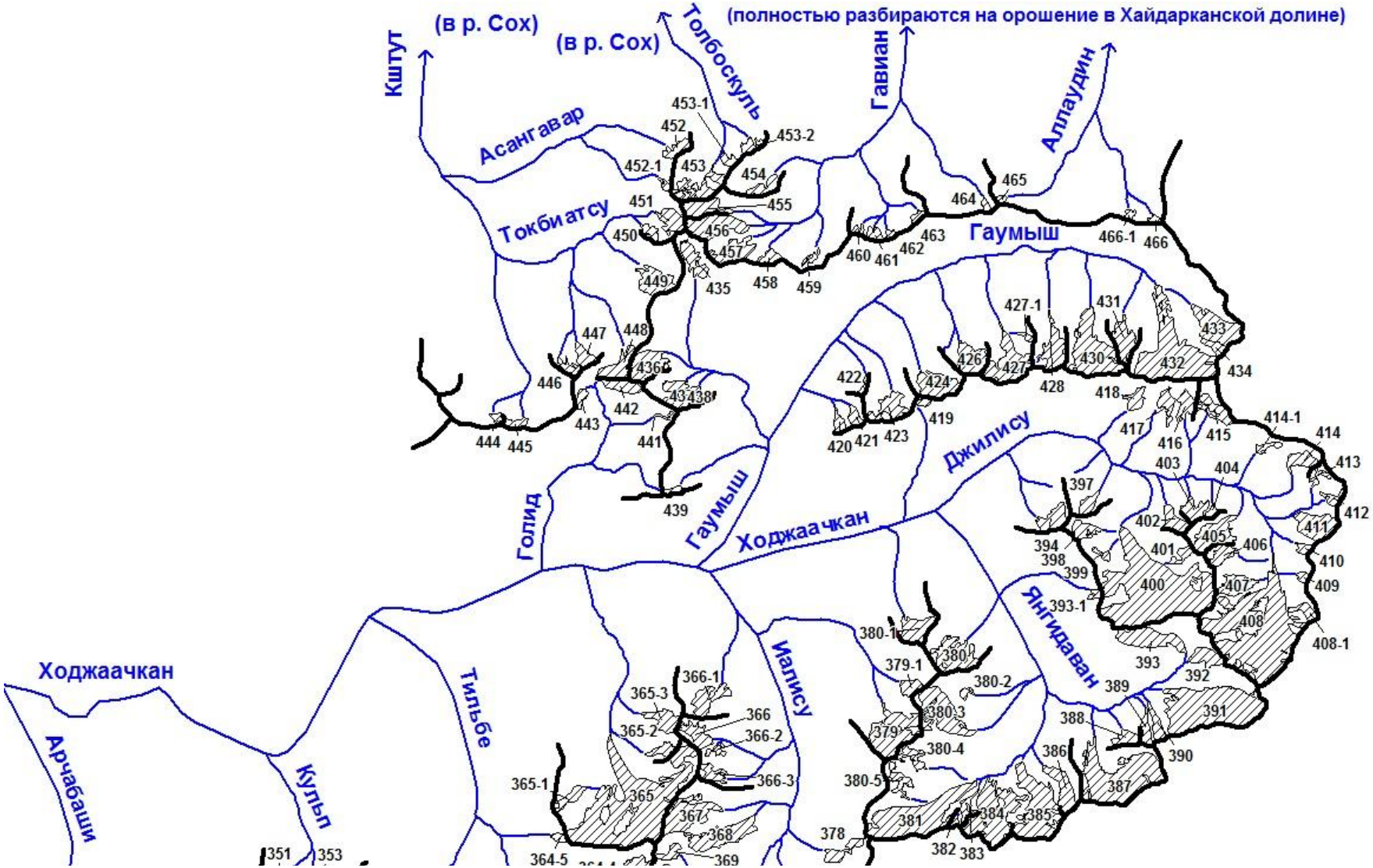


Схема 20-6. Схема расположения ледников в бассейне р. Сох.
Условные обозначения см. на схеме 1-1.

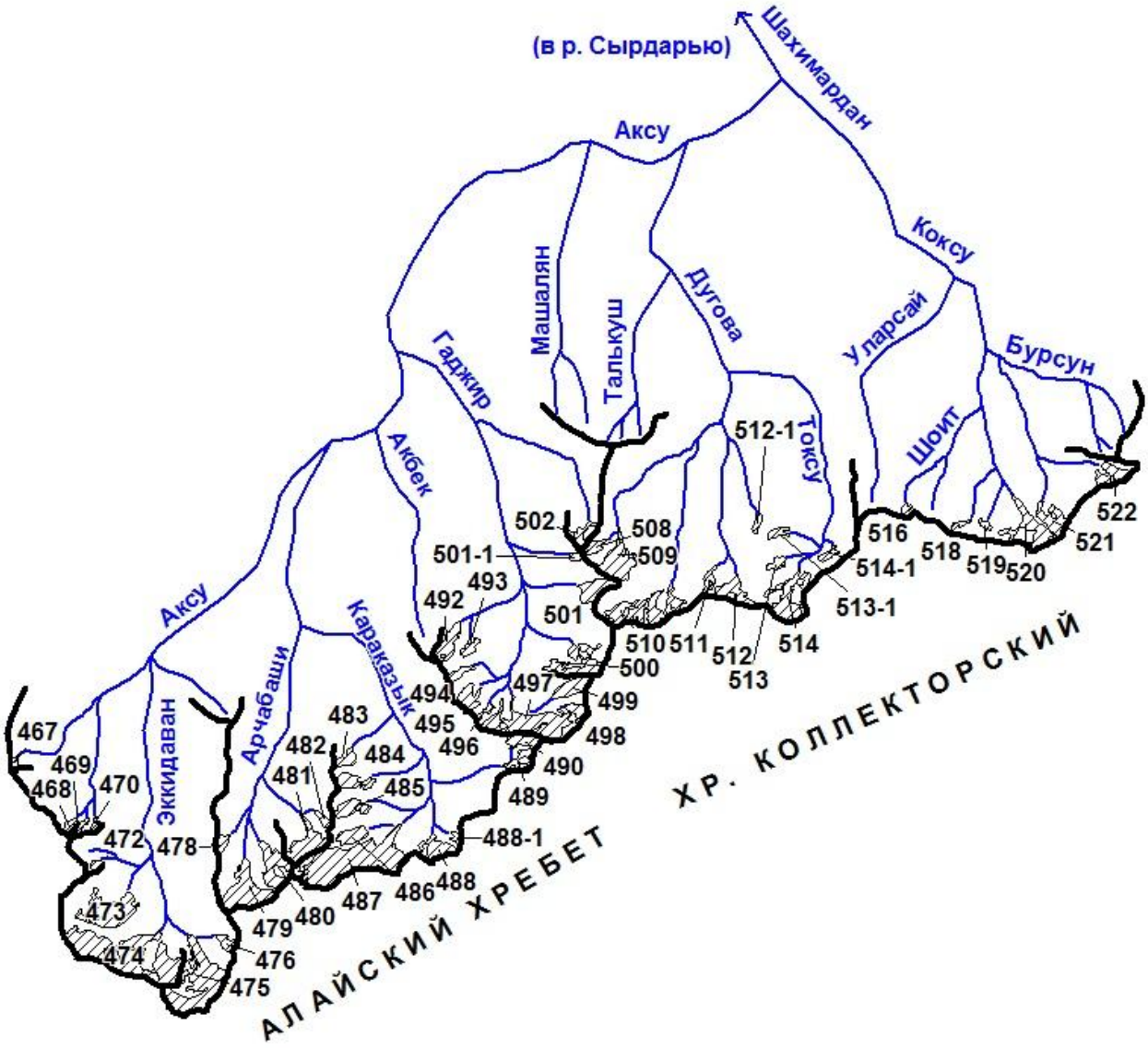


Схема 20-7. Схема расположения ледников в бассейне р. Шахимардан.
Условные обозначения см. на схеме 1-1.

# ОСНОВНЫЕ ТАБЛИЦЫ КАТАЛОГА ЛЕДНИКОВ

## ОСНОВНЫЕ СВЕДЕНИЯ О ЛЕДНИКАХ

| № ледника по схеме | Название | Название реки, вытекающей из ледника | Морфологи-ческий тип | Общая экспо-зиция | Наиболь-шая длина, км | Площадь, км$^2$ | Высота низшей точки конца ледника | Высота высшей точки ледника | Координаты центра (WGS 84) | |
|---|---|---|---|---|---|---|---|---|---|---|
| | | | | | | | | | долгота | широта |
| **БАССЕЙНЫ ЛЕВЫХ ПРИТОКОВ Р. СЫРДАРЬИ ОТ УСТЬЯ Р. АКСУ И НИЖЕ** | | | | | | | | | | |
| **Бассейн р. Гудундук (реки Саркат, Аксу, Сырдарья, Аральское море) - Северный склон Туркестанского хребта** | | | | | | | | | | |
| 11 | Пирьях | пр. р. Гудундук | асимм. кар. | СВ | 0.7 | 0.1 | 3870 | 4630 | 69,341931 | 39,543571 |
| 12 | № 12 | пр. р. Гудундук | кар.-вис. | СВ | 0.9 | 0.4 | 3810 | 4540 | 69,348817 | 39,542572 |
| 13 | № 13 | Гудундук | цирк. | С | 0.6 | 0.3 | 4090 | 4540 | 69,361139 | 39,522977 |
| 13-1 | № 13-1 | пр. р. Гудундук | | С | 0.9 | 0.3 | 3900 | 4320 | 69,36918 | 39,523317 |
| 14 | № 14 | пр. р. Гудундук | дол. | С | 0.7 | 0.2 | 3870 | 4270 | 69,412542 | 39,54869 |
| 5 ледников | | | | | | 1.3 | | | | |
| Кроме того, в бассейне р. Гудундук имеется 3 ледника размерами менее 0.1 км$^2$ каждый, общей площадью 0.2 км$^2$. | | | | | | | | | | |
| Итого 8 ледников | | | | | | 1.5 | | | | |
| По каталогу ледников СССР (Том 14, Выпуск 1, Часть 10) в данном бассейне имелось 5 ледников, общей площадью 4.2 км$^2$. | | | | | | | | | | |
| | | | | | | | | | | |
| **Бассейн р. Кёль (реки Саркат, Аксу, Сырдарья, Аральское море) - Северный склон Туркестанского хребта** | | | | | | | | | | |
| 16 | № 16 | Кёль | вис. | С | 1.1 | 0.2 | 3850 | 4420 | 69,448206 | 39,531919 |
| 1 ледник | | | | | | 0.2 | | | | |
| Кроме того, в бассейне р. Кёль имеется 1 ледник размером менее 0.1 км$^2$. | | | | | | | | | | |
| Итого 2 ледника | | | | | | 0.3 | | | | |
| По каталогу ледников СССР (Том 14, Выпуск 1, Часть 10) в данном бассейне имелось 2 ледника, общей площадью 0.5 км$^2$, в том числе: 1 ледник площадью 0.4 км$^2$ и 1 ледник размером менее 0.1 км$^2$. | | | | | | | | | | |
| | | | | | | | | | | |

## ОСНОВНЫЕ СВЕДЕНИЯ О ЛЕДНИКАХ

| № ледника по схеме | Название | Название реки, вытекающей из ледника | Морфологи-ческий тип | Общая экспо-зиция | Наиболь-шая длина, км | Площадь, км$^2$ | Высота низшей точки конца ледника | Высота высшей точки ледника | Координаты центра (WGS 84) | |
|---|---|---|---|---|---|---|---|---|---|---|
| | | | | | | | | | долгота | широта |
| **Бассейн р. Джумрут (реки Саркат, Аксу, Сырдарья, Аральское море) - Северный склон Туркестанского хребта** | | | | | | | | | | |
| 17 | Джумрут | Джумрут | дол. | С | 1.5 | 0.3 | 3910 | 4520 | 69,4839 | 39,532846 |
| 1 ледник | | | | | | 0.3 | | | | |
| Кроме того, в бассейне р. Джумрут имеется 1 ледник размером менее 0.1 км$^2$. | | | | | | | | | | |
| Итого 2 ледника | | | | | | 0.3 | | | | |
| По каталогу ледников СССР (Том 14, Выпуск 1, Часть 10) в данном бассейне имелся 1 ледник площадью 1.4 км$^2$. | | | | | | | | | | |
| | | | | | | | | | | |
| **Бассейн р. Джакрут (реки Саркат, Аксу, Сырдарья, Аральское море) - Северный склон Туркестанского хребта** | | | | | | | | | | |
| нет ледников | | | | | | 0.0 | | | | |
| Кроме того, в бассейне р. Джакрут имеется 3 ледника размерами менее 0.1 км$^2$ каждый, общей площадью 0.2 км$^2$. | | | | | | | | | | |
| Итого 3 ледника | | | | | | 0.2 | | | | |
| По каталогу ледников СССР (Том 14, Выпуск 1, Часть 10) в данном бассейне имелось 3 ледника, общей площадью 0.4 км$^2$. | | | | | | | | | | |
| | | | | | | | | | | |
| **Бассейн р. Берксу (реки Саркат, Аксу, Сырдарья, Аральское море) - Северный склон Туркестанского хребта** | | | | | | | | | | |
| 21 | № 21 | пр. р. Берксу | кар.-вис. | С | 0.8 | 0.1 | 3990 | 4480 | 69,531819 | 39,553267 |
| 22 | Берксу | Берксу | дол. | С | 2.4 | 1.0 | 3740 | 4600 | 69,54007 | 39,548054 |
| 24 | № 24 | пр. р. Берксу | дол. | З | 1.3 | 0.7 | 3960 | 5020 | 69,586591 | 39,577885 |
| 25 | № 25 | пр. р. Берксу | дол. | СЗ | 1.3 | 0.4 | 4010 | 4560 | 69,594183 | 39,583848 |
| 4 ледника | | | | | | 2.2 | | | | |
| Кроме того, в бассейне р. Берксу имеется 6 ледников размерами менее 0.1 км$^2$ каждый, общей площадью 0.3 км$^2$. | | | | | | | | | | |
| Итого 10 ледников | | | | | | 2.5 | | | | |
| По каталогу ледников СССР (Том 14, Выпуск 1, Часть 10) в данном бассейне имелось 10 ледников, общей площадью 3.6 км$^2$, в том числе: 6 ледников размерами более 0.1 км$^2$ каждый, общей площадью 3.4 км$^2$ и 4 ледника размерами менее 0.1 км$^2$ каждый, общей площадью 0.2 км$^2$. | | | | | | | | | | |

## ОСНОВНЫЕ СВЕДЕНИЯ О ЛЕДНИКАХ

| № ледника по схеме | Название | Название реки, вытекающей из ледника | Морфологи-ческий тип | Общая экспо-зиция | Наиболь-шая длина, км | Площадь, км$^2$ | Высота низшей точки конца ледника | Высота высшей точки ледника | Координаты центра (WGS 84) | |
|---|---|---|---|---|---|---|---|---|---|---|
| | | | | | | | | | долгота | широта |
| **Бассейн р. Тенисбай (реки Сардала, Саркат, Аксу, Сырдарья, Аральское море) - Северный склон Туркестанского хребта** | | | | | | | | | | |
| 28 | № 28 | пр. р. Тенисбай | дол. | С | 1.7 | 0.5 | 3850 | 4460 | 69,607838 | 39,597783 |
| 29 | Тенисбай | Тенисбай | дол. | СЗ | 1.8 | 0.9 | 3800 | 4460 | 69,62209 | 39,595614 |
| 2 ледника | | | | | | 1.4 | | | | |
| Кроме того, в бассейне р. Тенисбай имеется 1 ледник размером менее 0.1 км$^2$. | | | | | | | | | | |
| Итого 3 ледника | | | | | | 1.5 | | | | |
| По каталогу ледников СССР (Том 14, Выпуск 1, Часть 10) в данном бассейне имелось 3 ледника, общей площадью 2.6 км$^2$. | | | | | | | | | | |
| | | | | | | | | | | |
| **Бассейн р. Айкуль (реки Сардала, Саркат, Аксу, Сырдарья, Аральское море) - Северный склон Туркестанского хребта** | | | | | | | | | | |
| 32 | Айкуль | Айкуль | дол. | СЗ | 1.9 | 0.6 | 3930 | 4470 | 69,672834 | 39,586132 |
| 33 | № 33 | пр. р. Айкуль | кар. | З | 0.7 | 0.1 | 4030 | 4410 | 69,674498 | 39,595974 |
| 35 | № 35 | пр. р. Айкуль | вис. дол. | СЗ | 2.3 | 1.8 | 3870 | 4530 | 69,687636 | 39,601613 |
| 3 ледника | | | | | | 2.5 | | | | |
| Кроме того, в бассейне р. Айкуль имеется 3 ледника размерами менее 0.1 км$^2$ каждый, общей площадью 0.2 км$^2$. | | | | | | | | | | |
| Итого 6 ледников | | | | | | 2.7 | | | | |
| По каталогу ледников СССР (Том 14, Выпуск 1, Часть 10) в данном бассейне имелось 7 ледников, общей площадью 4.5 км$^2$, в том числе: 6 ледников размерами более 0.1 км$^2$ каждый, общей площадью 4.4 км$^2$ и 1 ледник размером менее 0.1 км$^2$. | | | | | | | | | | |
| | | | | | | | | | | |
| **Бассейн р. Джасылкуль (реки Сардала, Саркат, Аксу, Сырдарья, Аральское море) - Северный склон Туркестанского хребта** | | | | | | | | | | |
| 36 | № 36 | Джасылкуль | дол. | СЗ | 0.7 | 0.1 | 3950 | 4280 | 69,692235 | 39,611243 |
| 37 | № 37 | Джасылкуль | дол. | СЗ | 0.9 | 0.1 | 4250 | 4560 | 69,709512 | 39,637305 |
| 38 | № 38 | пр. р. Джасылкуль | вис. | СЗ | 0.4 | 0.1 | 4090 | 4320 | 69,695192 | 39,629955 |
| 3 ледника | | | | | | 0.3 | | | | |

## ОСНОВНЫЕ СВЕДЕНИЯ О ЛЕДНИКАХ

| № ледника по схеме | Название | Название реки, вытекающей из ледника | Морфологи-ческий тип | Общая экспо-зиция | Наиболь-шая длина, км | Площадь, км$^2$ | Высота низшей точки конца ледника | Высота высшей точки ледника | Координаты центра (WGS 84) | |
|---|---|---|---|---|---|---|---|---|---|---|
| | | | | | | | | | долгота | широта |
| Кроме того, в бассейне р. Джасылкуль имеется 1 ледник размером менее 0.1 км$^2$. | | | | | | | | | | |
| Итого 4 ледника | | | | | | 0.4 | | | | |
| По каталогу ледников СССР (Том 14, Выпуск 1, Часть 10) в данном бассейне имелось 3 ледника, общей площадью 1.1 км$^2$. | | | | | | | | | | |
| Всего по бассейну р. Аксу имеется 38 ледников общей площадью 9.3 км$^2$, в том числе: 19 ледников площадью более 0.1 км$^2$ каждый, общей площадью 8.2 км$^2$ и 19 ледников площадью менее 0.1 км$^2$ каждый, общей площадью 1.1 км$^2$.<br>По каталогу ледников СССР (Том 14, Выпуск 1, Часть 10) по бассейну р. Аксу имелось 34 ледника общей площадью 18.3 км$^2$ в том числе 28 ледников размерами более 0.1 км$^2$ каждый, общей площадью 17.9 км$^2$, 6 ледников размерами менее 0.1 км$^2$ каждый, общей площадью 0.4 км$^2$. | | | | | | | | | | |
| | | | | | | | | | | |
| Бассейн р. Тегермалик (реки Карасу, Исфана, Сырдарья, Аральское море) - Северный склон Туркестанского хребта | | | | | | | | | | |
| 39 | Тегермалик | Тегермалик | кар.-дол. | С | 1.1 | 0.6 | 3630 | 4700 | 69,703982 | 39,645634 |
| 1 ледник | | | | | | 0.6 | | | | |
| Кроме того, в бассейне р. Тегермалик имеется 3 ледника размерами менее 0.1 км$^2$ каждый, общей площадью 0.1 км$^2$. | | | | | | | | | | |
| Итого 4 ледника | | | | | | 0.7 | | | | |
| По каталогу ледников СССР (Том 14, Выпуск 1, Часть 10) в данном бассейне имелся 1 ледник площадью 0.4 км$^2$. | | | | | | | | | | |
| Всего по бассейну р. Исфаны имеется 4 ледника площадью 0.7 км$^2$, в том числе: 1 ледник площадью 0.6 км$^2$ и 3 ледника площадью менее 0.1 км$^2$ каждый, общей площадью 0.1 км$^2$.<br>По каталогу ледников СССР (Том 14, Выпуск 1, Часть 10) по бассейну р. Исфаны имелся 1 ледник площадью 0.4 км$^2$. | | | | | | | | | | |
| | | | | | | | | | | |
| Бассейн р. Сарыкунгей (реки Джангакты, Козбала, Ходжабакирган, Сырдарья, Аральское море) - Северный склон Туркестанского хребта | | | | | | | | | | |
| 40 | Сарыкунгей | Сарыкунгей | кар. | С | 1.8 | 1.2 | 3510 | 4640 | 69,72084 | 39,649148 |
| 1 ледник | | | | | | 1.2 | | | | |
| Кроме того, в бассейне р. Сарыкунгей имеется 1 ледник размером менее 0.1 км$^2$. | | | | | | | | | | |
| Итого 2 ледника | | | | | | 1.2 | | | | |
| По каталогу ледников СССР (Том 14, Выпуск 1, Часть 10) в данном бассейне имелось 2 ледника, общей площадью 0.6 км$^2$, в том числе: 1 ледник площадью 0.5 км$^2$ и 1 ледник площадью менее 0.1 км$^2$. | | | | | | | | | | |

# ОСНОВНЫЕ СВЕДЕНИЯ О ЛЕДНИКАХ

| № ледника по схеме | Название | Название реки, вытекающей из ледника | Морфологи-ческий тип | Общая экспо-зиция | Наиболь-шая длина, км | Площадь, км$^2$ | Высота низшей точки конца ледника | Высота высшей точки ледника | Координаты центра (WGS 84) | |
|---|---|---|---|---|---|---|---|---|---|---|
| | | | | | | | | | долгота | широта |
| **Бассейн р. Лейлямазар (реки Лейляк, Ходжабакирган, Козыбаглан, Сырдарья, Аральское море) - Северный склон Туркестанского хребта** | | | | | | | | | | |
| 41-1 | № 41-1 | пр. р. Лейлямазар | | В | 0.4 | 0.1 | 4160 | 4380 | 69,721998 | 39,635465 |
| 41-2 | № 41-2 | пр. р. Лейлямазар | | Ю | 0.6 | 0.1 | 4140 | 4290 | 69,717266 | 39,62854 |
| 41 | Джолсай | пр. р. Лейлямазар | дол. | ЮВ | 1.1 | 0.3 | 4040 | 4480 | 69,706482 | 39,617723 |
| 42 | Аксай | пр. р. Лейлямазар | дол. | В | 1.6 | 0.7 | 3970 | 4620 | 69,702606 | 39,604547 |
| 43 | Аксай Северный | Лейлямазар | цирк. | СВ | 2.0 | 1.1 | 3800 | 4420 | 69,713072 | 39,598402 |
| 44 | № 44 | пр. р. Лейлямазар | вис. кар. | С | | | | | | |
| 45 | Айбаш | пр. р. Лейлямазар | кар.-дол. | С | 0.7 | 0.3 | 3700 | 4230 | 69,775525 | 39,58273 |
| 46 | Шателе | пр. р. Лейлямазар | дол. | С | 1.0 | 0.6 | 4010 | 4520 | 69,792871 | 39,582274 |
| 49 | Каттакопа | пр. р. Лейлямазар | дол. | С | 0.5 | 0.1 | 3900 | 4120 | 69,826537 | 39,602245 |
| 50 | Ортакопа | пр. р. Лейлямазар | дол. | С | 0.5 | 0.1 | 4010 | 4180 | 69,840946 | 39,603835 |
| **9 ледников** | | | | | | **3.4** | | | | |
| **Кроме того, в бассейне р. Лейлямазар имеется 6 ледников размерами менее 0.1 км$^2$ каждый, общей площадью 0.4 км$^2$.** | | | | | | | | | | |
| **Итого 15 ледников** | | | | | | **3.8** | | | | |
| **По каталогу ледников СССР (Том 14, Выпуск 1, Часть 10) в данном бассейне имелось 12 ледников, общей площадью 6.7 км$^2$, в том числе: 10 ледников размерами более 0.1 км$^2$ каждый, общей площадью 6.6 км$^2$ и 2 ледника размерами менее 0.1 км$^2$ каждый, общей площадью 0.1 км$^2$.** | | | | | | | | | | |
| | | | | | | | | | | |
| **Бассейн р. Кыркбулак (реки Лейлямазар, Лейляк, Ходжабакирган, Козыбаглан, Сырдарья, Аральское море) - Северный склон Туркестанского хребта** | | | | | | | | | | |
| 51 | Акджар Западный | пр. р. Кыркбулак | котл. | СВ | 2.2 | 2.1 | 3920 | 4850 | 69,808126 | 39,574415 |
| 52 | Акджар Северный | пр. р. Кыркбулак | дол. | СВ | 2.0 | 0.5 | 3730 | 4470 | 69,825135 | 39,564975 |
| 53 | Акджар Восточный | пр. р. Кыркбулак | дол. | С | 1.8 | 0.9 | 3730 | 4640 | 69,838374 | 39,559765 |

## ОСНОВНЫЕ СВЕДЕНИЯ О ЛЕДНИКАХ

| № ледника по схеме | Название | Название реки, вытекающей из ледника | Морфологи-ческий тип | Общая экспо-зиция | Наиболь-шая длина, км | Площадь, км$^2$ | Высота низшей точки конца ледника | Высота высшей точки ледника | Координаты центра (WGS 84) | |
|---|---|---|---|---|---|---|---|---|---|---|
| | | | | | | | | | долгота | широта |
| 54 | № 54 | пр. р. Кыркбулак | вис. кар. | СВ | 0.8 | 0.4 | 3960 | 4470 | 69,848086 | 39,548495 |
| 57 | Грязнов-ского | Кыркбулак | дол. | С | 1.4 | 0.8 | 3710 | 4400 | 69,870342 | 39,535285 |
| 58 | № 58 | пр. р. Кыркбулак | вис. кар. | З | 0.7 | 0.2 | 3850 | 4270 | 69,879377 | 39,538636 |
| 59 | № 59 | пр. р. Кыркбулак | вис. кар. | З | 0.8 | 0.2 | 4070 | 4420 | 69,888974 | 39,555855 |
| 60 | № 60 | пр. р. Кыркбулак | вис. кар. | З | 0.7 | 0.2 | 4190 | 4520 | 69,892103 | 39,560167 |
| 61 | № 61 | пр. р. Кыркбулак | вис. | СЗ | 0.9 | 0.2 | 4040 | 4770 | 69,882898 | 39,569027 |
| 62 | № 62 | пр. р. Кыркбулак | вис. кар. | СЗ | 1.8 | 0.8 | 4110 | 4780 | 69,886781 | 39,572741 |
| 10 ледников | | | | | | 6.3 | | | | |
| Кроме того, в бассейне р. Кыркбулак имеется 4 ледника размерами менее 0.1 км$^2$ каждый, общей площадью 0.2 км$^2$. | | | | | | | | | | |
| Итого 14 ледников | | | | | | 6.5 | | | | |
| По каталогу ледников СССР (Том 14, Выпуск 1, Часть 10) в данном бассейне имелось 13 ледников, общей площадью 10.1 км$^2$, в том числе: 12 ледников размерами более 0.1 км$^2$ каждый, общей площадью 10.0 км$^2$ и 1 ледник размером менее 0.1 км$^2$. | | | | | | | | | | |
| | | | | | | | | | | |
| Бассейн р. Ашат (реки Лейлямазар, Лейляк, Ходжабакирган, Козыбаглан, Сырдарья, Аральское море) - Северный склон Туркестанского хребта | | | | | | | | | | |
| 63 | Ашат | Ашат | дол. | С | 4.6 | 3.6 | 3700 | 4450 | 69,906149 | 39,584374 |
| 64 | № 64 | пр. р. Ашат | дол. | СЗ | 2.1 | 0.9 | 3900 | 4440 | 69,931972 | 39,609769 |
| 65 | № 65 | пр. р. Ашат | дол. | З | 1.6 | 0.6 | 3950 | 4270 | 69,940302 | 39,611082 |
| 3 ледника | | | | | | 5.1 | | | | |
| Кроме того, в бассейне р. Ашат имеется 1 ледник размером менее 0.1 км$^2$. | | | | | | | | | | |
| Итого 4 ледника | | | | | | 5.1 | | | | |
| По каталогу ледников СССР (Том 14, Выпуск 1, Часть 10) в данном бассейне имелось 4 ледника, общей площадью 4.1 км$^2$, в том числе: 3 ледника размерами более 0.1 км$^2$ каждый, общей площадью 4.1 км$^2$ и 1 ледник размером менее 0.1 км$^2$. | | | | | | | | | | |
| | | | | | | | | | | |

## ОСНОВНЫЕ СВЕДЕНИЯ О ЛЕДНИКАХ

| № ледника по схеме | Название | Название реки, вытекающей из ледника | Морфологи-ческий тип | Общая экспо-зиция | Наиболь-шая длина, км | Площадь, км$^2$ | Высота низшей точки конца ледника | Высота высшей точки ледника | Координаты центра (WGS 84) | |
|---|---|---|---|---|---|---|---|---|---|---|
| | | | | | | | | | долгота | широта |
| **Бассейн р. Урям (реки Лейлямазар, Лейляк, Ходжабакирган, Козыбаглан, Сырдарья, Аральское море) - Северный склон Туркестанского хребта** | | | | | | | | | | |
| 66 | № 66 | пр. р. Урям | дол. | В | 0.3 | 0.2 | 4120 | 4500 | 69,947849 | 39,599548 |
| 68 | Урям | Урям | сл. дол. | С | 3.4 | 5.4 | 3630 | 4550 | 69,956618 | 39,573229 |
| 2 ледника | | | | | | 5.6 | | | | |
| Кроме того, в бассейне р. Урям имеется 4 ледника размерами менее 0.1 км$^2$ каждый, общей площадью 0.2 км$^2$. | | | | | | | | | | |
| Итого 6 ледников | | | | | | 5.8 | | | | |
| По каталогу ледников СССР (Том 14, Выпуск 1, Часть 10) в данном бассейне имелось 9 ледников, общей площадью 7.7 км$^2$, в том числе: 4 ледника размерами более 0.1 км$^2$ каждый, общей площадью 7.5 км$^2$ и 5 ледников размерами менее 0.1 км$^2$ каждый, общей площадью 0.2 км$^2$. | | | | | | | | | | |
| | | | | | | | | | | |
| **Бассейн р. Карасу (реки Акмечеть, Джетыкупрюк, Лейляк, Ходжабакирган, Козыбаглан, Сырдарья, Аральское море) - Северный склон Туркестанского хребта** | | | | | | | | | | |
| 70 | Кичик-айлама | пр. р. Карасу | кар. | СВ | 1.3 | 0.2 | 4040 | 4330 | 69,987141 | 39,568173 |
| 71 | Катта-айлама | пр. р. Карасу | дол. | СВ | 2.0 | 1.1 | 3780 | 4660 | 69,989243 | 39,561818 |
| 73 | Акдаван | Карасу | дол. | С | 2.4 | 2.4 | 3730 | 4750 | 70,003957 | 39,548315 |
| 74 | № 74 | пр. р. Карасу | кар. | СЗ | 1.1 | 0.4 | 4100 | 4480 | 70,028592 | 39,555787 |
| 75 | № 75 | пр. р. Карасу | вис. | СЗ | 1.0 | 0.4 | 3860 | 4450 | 70,032952 | 39,585062 |
| 76 | № 76 | пр. р. Карасу | кар.-вис. | СЗ | 1.0 | 0.3 | 3910 | 4440 | 70,03686 | 39,588011 |
| 77 | № 77 | пр. р. Карасу | асимм. кар. | З | 0.8 | 0.4 | 4090 | 4360 | 70,044374 | 39,592309 |
| 7 ледников | | | | | | 5.2 | | | | |
| Кроме того, в бассейне р. Карасу имеется 5 ледников размерами менее 0.1 км$^2$ каждый, общей площадью 0.2 км$^2$. | | | | | | | | | | |
| Итого 12 ледников | | | | | | 5.4 | | | | |
| По каталогу ледников СССР (Том 14, Выпуск 1, Часть 10) в данном бассейне имелось 11 ледников, общей площадью 8.4 км$^2$, в том числе: 8 ледников размерами более 0.1 км$^2$ каждый, общей площадью 8.3 км$^2$ и 3 ледника размерами менее 0.1 км$^2$ каждый, общей площадью 0.1 км$^2$. | | | | | | | | | | |
| | | | | | | | | | | |

## ОСНОВНЫЕ СВЕДЕНИЯ О ЛЕДНИКАХ

| № ледника по схеме | Название | Название реки, вытекающей из ледника | Морфологи-ческий тип | Общая экспо-зиция | Наиболь-шая длина, км | Площадь, км$^2$ | Высота низшей точки конца ледника | Высота высшей точки ледника | Координаты центра (WGS 84) | |
|---|---|---|---|---|---|---|---|---|---|---|
| | | | | | | | | | долгота | широта |
| **Бассейн р. Аксу (реки Акмечеть, Джетыкупрюк, Лейляк, Ходжабакирган, Козыбаглан, Сырдарья, Аральское море) - Северный склон Туркестанского хребта** | | | | | | | | | | |
| 78 | № 78 | пр. р. Аксу | вис. | СВ | 0.5 | 0.1 | 4170 | 4300 | 70,044822 | 39,586281 |
| 79 | Аксу | Аксу | сл. дол. | С | 2.3 | 4.0 | 3650 | 4630 | 70,046098 | 39,578122 |
| 80 | № 80 | пр. р. Аксу | дол. | З | 3.6 | 3.1 | 3810 | 4610 | 70,101932 | 39,593171 |
| 81 | № 81 | пр. р. Аксу | кар.-вис. | С | 1.0 | 0.3 | 3820 | 4640 | 70,096225 | 39,607384 |
| 82 | Актюбек | пр. р. Аксу | вис. кар. | СЗ | 1.6 | 0.5 | 3930 | 4950 | 70,110463 | 39,611102 |
| 84 | № 84 | пр. р. Аксу | вис. кар. | З | 0.7 | 0.2 | 4260 | 4770 | 70,107722 | 39,628587 |
| 85 | № 85 | пр. р. Аксу | прискл. | З | 0.8 | 0.6 | 4160 | 4780 | 70,112099 | 39,632189 |
| 86 | № 86 | пр. р. Аксу | кар.-вис. | СЗ | 0.7 | 0.2 | 4340 | 4690 | 70,108948 | 39,643167 |
| 89 | № 89 | Лепиш | кар.-вис. | СЗ | 1.2 | 0.6 | 3870 | 4530 | 70,10605 | 39,667136 |
| 90 | № 90 | Тюятаман | кар.-вис. | СЗ | 1.1 | 0.4 | 3820 | 4480 | 70,114602 | 39,67118 |
| **10 ледников** | | | | | | **10.0** | | | | |
| **Кроме того, в бассейне р. Аксу имеется 3 ледника размерами менее 0.1 км$^2$ каждый, общей площадью 0.2 км$^2$.** | | | | | | | | | | |
| **Итого 13 ледников** | | | | | | **10.2** | | | | |
| **По каталогу ледников СССР (Том 14, Выпуск 1, Часть 10) в данном бассейне имелось 19 ледников, общей площадью 13.9 км$^2$, в том числе: 13 ледников размерами более 0.1 км$^2$ каждый, общей площадью 13.7 км$^2$ и 6 ледников размерами менее 0.1 км$^2$ каждый, общей площадью 0.2 км$^2$.** | | | | | | | | | | |
| | | | | | | | | | | |
| **Бассейн р. Бирксу (реки Лейляк, Ходжабакирган, Козыбаглан, Сырдарья, Аральское море) - Северный склон Туркестанского хребта** | | | | | | | | | | |
| **нет ледников** | | | | | | **0.0** | | | | |
| **Кроме того, в бассейне р. Бирксу имеется 2 ледника размерами менее 0.1 км$^2$ каждый, общей площадью 0.2 км$^2$.** | | | | | | | | | | |
| **Итого 2 ледника** | | | | | | **0.2** | | | | |
| **По каталогу ледников СССР (Том 14, Выпуск 1, Часть 10) в данном бассейне имелось 3 ледника, общей площадью 0.4 км$^2$, в том числе: 1 ледник площадью 0.3 км$^2$ и 2 ледника размерами менее 0.1 км$^2$ каждый, общей площадью 0.1 км$^2$.** | | | | | | | | | | |

# ОСНОВНЫЕ СВЕДЕНИЯ О ЛЕДНИКАХ

| № ледника по схеме | Название | Название реки, вытекающей из ледника | Морфологи-ческий тип | Общая экспо-зиция | Наиболь-шая длина, км | Площадь, км$^2$ | Высота низшей точки конца ледника | Высота высшей точки ледника | Координаты центра (WGS 84) | |
|---|---|---|---|---|---|---|---|---|---|---|
| | | | | | | | | | долгота | широта |
| **Всего по бассейну р. Ходжабакирган имеется 68 ледников площадью 38.2 км$^2$, в том числе 42 ледника размерами более 0.1 км$^2$ каждый, общей площадью 36.8 км$^2$ и 26 ледников размерами менее 0.1 км$^2$ каждый, общей площадью 1.4 км$^2$.<br>По каталогу ледников СССР (Том 14, Выпуск 1, Часть 10) по бассейну р. Ходжабакирган имелось 73 ледника общей площадью 51.9 км$^2$, в том числе 52 ледника размерами более 0.1 км$^2$ каждый, общей площадью 51.0 км$^2$ и 21 ледник размерами менее 0.1 км$^2$ каждый, общей площадью 0.9 км$^2$.** | | | | | | | | | | |
| | | | | | | | | | | |
| **Бассейн р. Меши (реки Каравшин, Исфара, Сырдарья, Аральское море) - Северный склон Туркестанского хребта** | | | | | | | | | | |
| **92** | **Упаным** | **Коксу** | **вис.** | **С** | **0.5** | **0.1** | **3990** | **4350** | **70,219116** | **39,746074** |
| **1 ледник** | | | | | | **0.1** | | | | |
| **Кроме того, в бассейне р. Меши имеется 1 ледник размером менее 0.1 км$^2$.** | | | | | | | | | | |
| **Итого 2 ледника** | | | | | | **0.2** | | | | |
| **По каталогу ледников СССР (Том 14, Выпуск 1, Часть 10) в данном бассейне имелся 1 ледник площадью 0.2 км$^2$.** | | | | | | | | | | |
| | | | | | | | | | | |
| **Бассейн р. Уртачашма (реки Каравшин, Исфара, Сырдарья, Аральское море) - Северный склон Туркестанского хребта** | | | | | | | | | | |
| **93** | **№ 93** | **пр. р. Кашкасу** | **кар.** | **СВ** | **1.5** | **0.6** | **4200** | **4610** | **70,107382** | **39,658643** |
| **94** | **№ 94** | **Кашкасу** | **кар.-дол.** | **С** | **2.3** | **2.0** | **4060** | **4730** | **70,117196** | **39,651444** |
| **95** | **№ 95** | **пр. р. Кашкасу** | **кар.-дол.** | **С** | **1.4** | **0.7** | **4070** | **4630** | **70,13079** | **39,649776** |
| **96** | **№ 96** | **пр. р. Кашкасу** | **кар.** | **С** | **0.6** | **0.1** | **4090** | **4410** | **70,141126** | **39,644112** |
| **97** | **№ 97** | **пр. р. Кашкасу** | **вис. кар.** | **СВ** | **1.1** | **0.5** | **3960** | **4470** | **70,154465** | **39,644956** |
| **98** | **№ 98** | **пр. р. Актюбек** | **прискл.** | **В** | **1.1** | **0.4** | **4200** | **4640** | **70,126595** | **39,637421** |
| **99** | **№ 99** | **пр. р. Актюбек** | **дол.** | **В** | **1.0** | **0.4** | **4000** | **4710** | **70,12305** | **39,612289** |
| **100** | **№ 100** | **пр. р. Актюбек** | **дол.** | **СВ** | **2.3** | **0.7** | **4050** | **4790** | **70,126938** | **39,608307** |
| **101** | **Актюбек** | **Актюбек** | **дол.** | **СВ** | **2.9** | **2.3** | **3950** | **4590** | **70,132074** | **39,597663** |
| **102** | **№ 102** | **пр. р. Дукунек** | **кар.** | **СВ** | **0.5** | **0.1** | **4030** | **4510** | **70,147626** | **39,598529** |
| **103** | **№ 103** | **пр. р. Дукунек** | **вис. кар.** | **В** | **1.3** | **0.5** | **4100** | **4570** | **70,131866** | **39,587818** |

# ОСНОВНЫЕ СВЕДЕНИЯ О ЛЕДНИКАХ

| № ледника по схеме | Название | Название реки, вытекающей из ледника | Морфологи-ческий тип | Общая экспо-зиция | Наиболь-шая длина, км | Площадь, км$^2$ | Высота низшей точки конца ледника | Высота высшей точки ледника | Координаты центра (WGS 84) | |
|---|---|---|---|---|---|---|---|---|---|---|
| | | | | | | | | | долгота | широта |
| 104 | № 104 | пр. р. Дукунек | цирк. | СВ | 1.0 | 0.7 | 4010 | 4720 | 70,141854 | 39,577717 |
| 105 | № 105 | пр. р. Дукунек | вис. кар. | СВ | 1.4 | 0.6 | 3930 | 4850 | 70,155256 | 39,564778 |
| 106 | Дукунек | Дукунек | сл. дол. | С | 2.1 | 4.1 | 3760 | 4890 | 70,179189 | 39,564591 |
| 107 | № 107 | пр. р. Дукунек | дол. | З | 2.8 | 1.6 | 3820 | 4830 | 70,191981 | 39,579781 |
| 108 | № 108 | пр. р. Дукунек | дол. | З | 1.7 | 0.4 | 4040 | 4710 | 70,18546 | 39,584646 |
| 110 | № 110 | пр. р. Дукунек | вис. | СЗ | 1.0 | 0.5 | 4130 | 4990 | 70,197492 | 39,600547 |
| 111 | № 111 | пр. р. Дукунек | вис. | З | 0.6 | 0.1 | 4460 | 4980 | 70,203624 | 39,601917 |
| 112 | № 112 | пр. р. Уртачашма | кар.-дол. | С | 1.4 | 0.8 | 4080 | 4810 | 70,202303 | 39,612248 |
| 113 | № 113 | пр. р. Уртачашма | вис. | СЗ | 0.7 | 0.2 | 4420 | 4910 | 70,212037 | 39,619988 |
| 114 | № 114 | пр. р. Уртачашма | вис. | СЗ | 0.9 | 0.3 | 4310 | 4850 | 70,211282 | 39,62671 |
| 115 | № 115 | пр. р. Уртачашма | прискл. | СЗ | 0.8 | 0.4 | 4290 | 4780 | 70,217932 | 39,632056 |
| 115-1 | № 115-1 | пр. р. Дукунек | | СЗ | 0.7 | 0.2 | 4050 | 4350 | 70,215225 | 39,641159 |
| 116 | № 116 | пр. р. Кошмуйнак | прискл. | С | 0.7 | 0.1 | 4220 | 4430 | 70,224225 | 39,641995 |
| 118 | № 118 | пр. р. Кошмуйнак | кар.-вис. | СВ | 1.0 | 0.4 | 4160 | 4700 | 70,227469 | 39,634646 |
| 25 ледников | | | | | | 18.7 | | | | |
| Кроме того, в бассейне р. Уртачашма имеется 6 ледников размерами менее 0.1 км$^2$ каждый, общей площадью 0.3 км$^2$. | | | | | | | | | | |
| Итого 31 ледник | | | | | | 19.0 | | | | |
| По каталогу ледников СССР (Том 14, Выпуск 1, Часть 10) в данном бассейне имелось 28 ледников, общей площадью 28.0 км$^2$, в том числе: 27 ледников размерами более 0.1 км$^2$ каждый, общей площадью 27.9 км$^2$ и 1 ледник размером менее 0.1 км$^2$. | | | | | | | | | | |
| | | | | | | | | | | |
| Бассейн р. Карасу (реки Каравшин, Исфара, Сырдарья, Аральское море) - Северный склон Туркестанского хребта | | | | | | | | | | |
| 120 | № 120 | пр. р. Карасу | кар.-дол. | СВ | 3.7 | 2.0 | 3510 | 5000 | 70,221871 | 39,60224 |
| 121 | № 121 | пр. р. Карасу | кар. | СВ | 0.9 | 0.2 | 4080 | 4680 | 70,222744 | 39,592292 |

# ОСНОВНЫЕ СВЕДЕНИЯ О ЛЕДНИКАХ

| № ледника по схеме | Название | Название реки, вытекающей из ледника | Морфологи-ческий тип | Общая экспо-зиция | Наиболь-шая длина, км | Площадь, км$^2$ | Высота низшей точки конца ледника | Высота высшей точки ледника | Координаты центра (WGS 84) | |
|---|---|---|---|---|---|---|---|---|---|---|
| | | | | | | | | | долгота | широта |
| 122 | № 122 | пр. р. Карасу | вис. кар. | В | 2.3 | 1.0 | 3880 | 4820 | 70,214597 | 39,579599 |
| 123 | Асан-Усин (Карасу) | Карасу | дол. | С | 2.7 | 2.8 | 3610 | 5250 | 70,22851 | 39,567797 |
| 124 | № 124 | пр. р. Карасу | вис. кар. | СЗ | 1.0 | 0.1 | 3770 | 4300 | 70,262958 | 39,595488 |
| 5 ледников | | | | | | 6.1 | | | | |
| Кроме того, в бассейне р. Карасу имеется 1 ледник размером менее 0.1 км$^2$. | | | | | | | | | | |
| Итого 6 ледников | | | | | | 6.2 | | | | |
| По каталогу ледников СССР (Том 14, Выпуск 1, Часть 10) в данном бассейне имелось 6 ледников, общей площадью 10.5 км$^2$, в том числе: 5 ледников размерами более 0.1 км$^2$ каждый, общей площадью 10.5 км$^2$ и 1 ледник размером менее 0.1 км$^2$. | | | | | | | | | | |
| | | | | | | | | | | |
| Бассейн р. Аксу (реки Каравшин, Исфара, Сырдарья, Аральское море) - Северный склон Туркестанского хребта | | | | | | | | | | |
| 126 | № 126 | пр. р. Аксу | дол. | СВ | 1.7 | 0.6 | 3930 | 4650 | 70,258743 | 39,562808 |
| 127 | № 127 | пр. р. Аксу | дол. | ЮВ | 1.6 | 0.8 | 3950 | 4450 | 70,265961 | 39,55645 |
| 128 | Аксу | Аксу | дол. | С | 6.9 | 8.4 | 3650 | 4800 | 70,273233 | 39,542971 |
| 128-1 | № 128-1 | пр. р. Аксу | | ЮЗ | 1.2 | 0.6 | 3820 | 4520 | 70,327043 | 39,556441 |
| 129 | № 129 | пр. р. Аксу | дол. | СЗ | 1.0 | 0.6 | 3920 | 4690 | 70,321747 | 39,576714 |
| 5 ледников | | | | | | 11.0 | | | | |
| Кроме того, в бассейне р. Аксу имеется 3 ледника размерами менее 0.1 км$^2$ каждый, общей площадью 0.2 км$^2$. | | | | | | | | | | |
| Итого 8 ледников | | | | | | 11.2 | | | | |
| По каталогу ледников СССР (Том 14, Выпуск 1, Часть 10) в данном бассейне имелось 7 ледников, общей площадью 22.8 км$^2$, в том числе: 5 ледников размерами более 0.1 км$^2$ каждый, общей площадью 22.7 км$^2$ и 2 ледника размерами менее 0.1 км$^2$ каждый, общей площадью 0.1 км$^2$. | | | | | | | | | | |
| | | | | | | | | | | |
| Бассейн р. Джаупая (реки Каравшин, Исфара, Сырдарья, Аральское море) - Северный склон Туркестанского хребта | | | | | | | | | | |
| 131 | Джаупая | Джаупая | дол. | С | 3.3 | 2.3 | 3820 | 4600 | 70,340103 | 39,576133 |

## ОСНОВНЫЕ СВЕДЕНИЯ О ЛЕДНИКАХ

| № ледника по схеме | Название | Название реки, вытекающей из ледника | Морфологи-ческий тип | Общая экспо-зиция | Наиболь-шая длина, км | Площадь, км$^2$ | Высота низшей точки конца ледника | Высота высшей точки ледника | Координаты центра (WGS 84) | |
|---|---|---|---|---|---|---|---|---|---|---|
| | | | | | | | | | долгота | широта |
| 132 | № 132 | пр. р. Джаупая | вис. | З | 0.7 | 0.2 | 4500 | 4980 | 70,355422 | 39,583987 |
| 133 | № 133 | пр. р. Джаупая | кар.-вис. | СЗ | 1.4 | 0.8 | 4100 | 5180 | 70,355327 | 39,594058 |
| 134 | № 134 | пр. р. Джаупая | кар. | СЗ | 1.0 | 0.3 | 4120 | 4890 | 70,355303 | 39,612117 |
| 135 | № 135 | пр. р. Джаупая | кар.-дол. | СЗ | 0.9 | 0.3 | 4250 | 4730 | 70,356181 | 39,623423 |
| 5 ледников | | | | | | 3.9 | | | | |
| Кроме того, в бассейне р. Джаупая имеется 4 ледника размерами менее 0.1 км$^2$ каждый, общей площадью 0.3 км$^2$. | | | | | | | | | | |
| Итого 9 ледников | | | | | | 4.2 | | | | |
| По каталогу ледников СССР (Том 14, Выпуск 1, Часть 10) в данном бассейне имелось 7 ледников, общей площадью 8.2 км$^2$, в том числе: 6 ледников размерами более 0.1 км$^2$ каждый, общей площадью 8.1 км$^2$ и 1 ледник размером менее 0.1 км$^2$. | | | | | | | | | | |
| | | | | | | | | | | |
| Бассейн р. Тамынген (реки Киндык, Каравшин, Исфара, Сырдарья, Аральское море) - Северный склон Туркестанского хребта | | | | | | | | | | |
| 136 | № 136 | пр. р. Тамынген | вис. | С | 0.5 | 0.1 | 3960 | 4350 | 70,373328 | 39,630893 |
| 137 | № 137 | пр. р. Тамынген | кар. | СВ | 0.6 | 0.1 | 4240 | 4690 | 70,363322 | 39,623537 |
| 138 | № 138 | пр. р. Тамынген | вис. | С | 0.4 | 0.1 | 4650 | 5030 | 70,364721 | 39,592454 |
| 139 | № 139 | пр. р. Тамынген | кар. | СВ | 2.0 | 1.0 | 3860 | 4790 | 70,371968 | 39,598592 |
| 140 | Тамынген | Тамынген | дол. | С | 6.8 | 6.5 | 3600 | 5010 | 70,394648 | 39,594734 |
| 141 | № 141 | пр. р. Тамынген | дол. | ЮЗ | 4.0 | 2.3 | 4120 | 5190 | 70,417894 | 39,599797 |
| 142 | № 142 | пр. р. Тамынген | дол. | ЮЗ | 2.4 | 1.1 | 4260 | 5050 | 70,415601 | 39,606798 |
| 143 | № 143 | пр. р. Тамынген | кар.-вис. | СЗ | 1.0 | 0.2 | 4350 | 5010 | 70,408406 | 39,616433 |
| 144 | № 144 | пр. р. Тамынген | кар.-вис. | СЗ | 1.5 | 0.4 | 3970 | 4980 | 70,40879 | 39,620349 |
| 145 | № 145 | пр. р. Тамынген | кар. | СЗ | 1.3 | 0.7 | 3930 | 4750 | 70,415462 | 39,626202 |
| 146 | № 146 | пр. р. Тамынген | кар.-вис. | З | 1.1 | 0.4 | 4190 | 4850 | 70,41875 | 39,639024 |
| 148 | № 148 | пр. р. Тамынген | прискл. | СЗ | 0.7 | 0.2 | 4080 | 4520 | 70,423342 | 39,649883 |

# ОСНОВНЫЕ СВЕДЕНИЯ О ЛЕДНИКАХ

| № ледника по схеме | Название | Название реки, вытекающей из ледника | Морфологи-ческий тип | Общая экспо-зиция | Наиболь-шая длина, км | Площадь, км$^2$ | Высота низшей точки конца ледника | Высота высшей точки ледника | Координаты центра (WGS 84) | |
|---|---|---|---|---|---|---|---|---|---|---|
| | | | | | | | | | долгота | широта |
| **12 ледников** | | | | | | **13.1** | | | | |
| **Кроме того, в бассейне р. Тамынген имеется 7 ледников размерами менее 0.1 км$^2$ каждый, общей площадью 0.5 км$^2$.** | | | | | | | | | | |
| **Итого 19 ледников** | | | | | | **13.6** | | | | |
| **По каталогу ледников СССР (Том 14, Выпуск 1, Часть 10) в данном бассейне имелось 15 ледников, общей площадью 14.6 км$^2$, в том числе: 13 ледников размерами более 0.1 км$^2$ каждый, общей площадью 14.5 км$^2$ и 2 ледника размерами менее 0.1 км$^2$ каждый, общей площадью 0.1 км$^2$.** | | | | | | | | | | |
| | | | | | | | | | | |
| **Бассейн р. Мынтеке (реки Тамынген, Киндык, Каравшин, Исфара, Сырдарья, Аральское море) - Северный склон Туркестанского хребта** | | | | | | | | | | |
| **149** | **№ 149** | **пр. р. Мынтеке** | **прискл.** | **СВ** | **0.7** | **0.1** | **4260** | **4670** | **70,426217** | **39,645764** |
| **150** | **№ 150** | **пр. р. Мынтеке** | **кар.** | **СВ** | **1.6** | **0.8** | **4070** | **4850** | **70,431238** | **39,643492** |
| **152** | **№ 152** | **пр. р. Мынтеке** | **кар.** | **В** | **1.3** | **0.3** | **4430** | **4830** | **70,429068** | **39,63357** |
| **153** | **№ 153** | **Мынтеке** | **дол.** | **СВ** | **2.7** | **2.7** | **3930** | **5070** | **70,435531** | **39,616512** |
| **154** | **№ 154** | **пр. р. Мынтеке** | **дол.** | **СВ** | **2.8** | **1.5** | **3780** | **5110** | **70,446639** | **39,612389** |
| **155** | **Каратур** | **Мынтеке** | **дол.** | **С** | **5.4** | **8.7** | **3380** | **5130** | **70,469884** | **39,60866** |
| **156** | **№ 156** | **пр. р. Мынтеке** | **вис.** | **С** | **1.0** | **0.6** | **4040** | **4950** | **70,478713** | **39,604896** |
| **157** | **№ 157** | **пр. р. Мынтеке** | **вис.** | **СЗ** | **1.2** | **0.4** | **4300** | **5030** | **70,517913** | **39,617934** |
| **158** | **№ 158** | **пр. р. Мынтеке** | **кар.** | **СВ** | **1.2** | **0.8** | **3850** | **4730** | **70,496481** | **39,635647** |
| **159** | **№ 159** | **пр. р. Мынтеке** | **кар.** | **СВ** | **2.4** | **1.2** | **3770** | **4850** | **70,508986** | **39,635617** |
| **160** | **Мынтеке** | **пр. р. Мынтеке** | **дол.** | **СЗ** | **4.2** | **4.5** | **3500** | **5080** | **70,524948** | **39,636937** |
| **160-1** | **№ 160-1** | | | **З, Ю** | **1.0** | **0.3** | **3960** | **4490** | **70,543598** | **39,643013** |
| **161** | **№ 161** | **пр. р. Мынтеке** | **асимм. кар.** | **З** | **0.8** | **0.5** | **4060** | **4430** | **70,543974** | **39,650579** |
| **162** | **№ 162** | **пр. р. Мынтеке** | **прискл.** | **ЮЗ** | **0.4** | **0.2** | **4330** | **4610** | **70,53814** | **39,663719** |
| **163** | **№ 163** | **пр. р. Мынтеке** | **прискл.** | **СЗ** | **0.6** | **0.3** | **4260** | **4510** | **70,499094** | **39,673047** |
| **15 ледников** | | | | | | **22.9** | | | | |

# ОСНОВНЫЕ СВЕДЕНИЯ О ЛЕДНИКАХ

| № ледника по схеме | Название | Название реки, вытекающей из ледника | Морфологи-ческий тип | Общая экспо-зиция | Наиболь-шая длина, км | Площадь, км$^2$ | Высота низшей точки конца ледника | Высота высшей точки ледника | Координаты центра (WGS 84) | |
|---|---|---|---|---|---|---|---|---|---|---|
| | | | | | | | | | долгота | широта |
| **Кроме того, в бассейне р. Мынтеке имеется 2 ледника размерами менее 0.1 км$^2$ каждый, общей площадью 0.1 км$^2$.** | | | | | | | | | | |
| **Итого 17 ледников** | | | | | | **23.0** | | | | |
| **По каталогу ледников СССР (Том 14, Выпуск 1, Часть 10) в данном бассейне имелось 20 ледников, общей площадью 27.9 км$^2$, в том числе: 15 ледников размерами более 0.1 км$^2$ каждый, общей площадью 27.7 км$^2$ и 5 ледников размерами менее 0.1 км$^2$ каждый, общей площадью 0.2 км$^2$.** | | | | | | | | | | |
| | | | | | | | | | | |
| **Бассейн р. Джиптык (реки Киндык, Каравшин, Исфара, Сырдарья, Аральское море) - Северный склон Туркестанского хребта** | | | | | | | | | | |
| **164** | **№ 164** | **пр. р. Копа** | **прискл.** | **СВ** | **0.5** | **0.2** | **4340** | **4620** | **70,506535** | **39,675288** |
| **165** | **Копа** | **Копа** | **дол.** | **СЗ** | **1.1** | **0.8** | **3910** | **4950** | **70,509601** | **39,678594** |
| **167** | **№ 167** | **пр. р. Джиптык** | **прискл.** | **СЗ** | **0.9** | **0.3** | **3940** | **4520** | **70,519682** | **39,699226** |
| **168** | **№ 168** | **пр. р. Джиптык** | **вис.** | **СВ** | **2.1** | **0.8** | **3740** | **5010** | **70,521565** | **39,682654** |
| **169** | **№ 169** | **пр. р. Джиптык** | **вис.** | **СВ** | **1.9** | **1.0** | **3620** | **5010** | **70,528594** | **39,682938** |
| **170** | **Кызылмус** | **пр. р. Джиптык** | **дол.** | **С** | **1.2** | **1.3** | **3550** | **4830** | **70,545192** | **39,68131** |
| **171** | **№ 171** | **пр. р. Джиптык** | **вис. кар.** | **СВ** | **0.8** | **0.2** | **4160** | **4420** | **70,551415** | **39,658804** |
| **172** | **№ 172** | **пр. р. Джиптык** | **вис. кар.** | **СВ** | **1.1** | **0.3** | **3960** | **4260** | **70,558089** | **39,65609** |
| **173** | **№ 173** | **пр. р. Джиптык** | **кар.** | **СВ** | **0.6** | **0.1** | **3970** | **4200** | **70,569466** | **39,653666** |
| **174** | **№ 174** | **пр. р. Джиптык** | **дол.** | **ЮВ** | **0.6** | **0.5** | **4050** | **4650** | **70,558376** | **39,647516** |
| **175** | **№ 175** | **пр. р. Джиптык** | **вис. дол.** | **ЮВ** | **3.6** | **3.3** | **3750** | **4920** | **70,559916** | **39,636427** |
| **176** | **Щуровского** | **Джиптык** | **сл. дол.** | **С** | **8.3** | **17.5** | **3570** | **5050** | **70,584887** | **39,608169** |
| **177** | **№ 177** | **пр. р. Джиптык** | **дол.** | **ЮЗ** | **1.5** | **0.4** | **4190** | **4500** | **70,622064** | **39,626913** |
| **178** | **№ 178** | **пр. р. Джиптык** | **вис. кар.** | **З** | **0.9** | **0.3** | **4130** | **4720** | **70,615114** | **39,634128** |
| **179** | **№ 179** | **пр. р. Джиптык** | **вис. кар.** | **З** | **1.1** | **0.3** | **4290** | **4890** | **70,619393** | **39,64051** |
| **180** | **№ 180** | **пр. р. Джиптык** | **кар.-дол.** | **СЗ** | **1.5** | **0.6** | **4050** | **4700** | **70,616677** | **39,656823** |
| **181** | **№ 181** | **пр. р. Джиптык** | **асимм. кар.** | **СЗ** | **1.0** | **0.3** | **4130** | **4680** | **70,599806** | **39,690247** |

# ОСНОВНЫЕ СВЕДЕНИЯ О ЛЕДНИКАХ

| № ледника по схеме | Название | Название реки, вытекающей из ледника | Морфологи-ческий тип | Общая экспо-зиция | Наиболь-шая длина, км | Площадь, км$^2$ | Высота низшей точки конца ледника | Высота высшей точки ледника | Координаты центра (WGS 84) | |
|---|---|---|---|---|---|---|---|---|---|---|
| | | | | | | | | | долгота | широта |
| **17 ледников** | | | | | | **28.2** | | | | |
| **Кроме того, в бассейне р. Джиптык имеется 7 ледников размерами менее 0.1 км$^2$ каждый, общей площадью 0.4 км$^2$.** | | | | | | | | | | |
| **Итого 24 ледника** | | | | | | **28.6** | | | | |
| **По каталогу ледников СССР (Том 14, Выпуск 1, Часть 10) в данном бассейне имелось 23 ледника, общей площадью 37.0 км$^2$, в том числе: 18 ледников размерами более 0.1 км$^2$ каждый, общей площадью 36.8 км$^2$ и 5 ледников размерами менее 0.1 км$^2$ каждый, общей площадью 0.2 км$^2$.** | | | | | | | | | | |
| | | | | | | | | | | |
| **Бассейн р. Кшемыш (реки Исфара, Сырдарья, Аральское море) - Северный склон Туркестанского хребта** | | | | | | | | | | |
| **182** | **№ 182** | **Чумурген** | **дол.** | **С** | **1.0** | **0.4** | **3980** | **4350** | **70,604581** | **39,700924** |
| **183** | **Бирксу** | **Бирксу** | **дол.** | **СВ** | **1.0** | **0.8** | **3830** | **4620** | **70,606987** | **39,689126** |
| **184** | **№ 184** | **пр. р. Бирксу** | **дол.** | **СЗ** | **0.9** | **0.5** | **3990** | **4570** | **70,629958** | **39,67965** |
| **185** | **№ 185** | **пр. р. Кшемыш** | **кар.** | **СВ** | **1.1** | **0.5** | **4130** | **4680** | **70,624424** | **39,666153** |
| **186** | **№ 186** | **пр. р. Кшемыш** | **кар.** | **В** | **0.9** | **0.3** | **4040** | **4620** | **70,631671** | **39,661143** |
| **187** | **Кугандыр** | **пр. р. Кшемыш** | **дол.** | **С** | **1.6** | **0.6** | **3960** | **4720** | **70,63131** | **39,657927** |
| **188** | **№ 188** | **пр. р. Кшемыш** | **дол.** | **СВ** | **1.0** | **0.4** | **4000** | **4880** | **70,631644** | **39,644577** |
| **189** | **№ 189** | **пр. р. Кшемыш** | **вис. дол.** | **В** | **2.3** | **1.0** | **3530** | **4510** | **70,641577** | **39,633145** |
| **190** | **№ 190** | **пр. р. Кшемыш** | **вис. кар.** | **В** | **1.5** | **0.5** | **3760** | **4740** | **70,640131** | **39,62428** |
| **191** | **№ 191** | **пр. р. Кшемыш** | **вис. кар.** | **В** | **1.3** | **0.2** | **4000** | **4820** | **70,638676** | **39,619714** |
| **192** | **№ 192** | **пр. р. Кшемыш** | **кар.** | **В** | **0.6** | **0.1** | **4030** | **4390** | **70,64186** | **39,614041** |
| **193** | **Кшемыш** | **Кшемыш** | **дол.** | **С** | **6.5** | **5.8** | **3620** | **4830** | **70,630932** | **39,600564** |
| **194** | **№ 194** | **пр. р. Кшемыш** | **кар.** | **СЗ** | **1.4** | **0.8** | **3820** | **4540** | **70,672311** | **39,612333** |
| **195** | **№ 195** | **пр. р. Кшемыш** | **вис. дол.** | **З** | **2.1** | **0.6** | **3890** | **4560** | **70,684556** | **39,61896** |
| **196** | **№ 196** | **пр. р. Кшемыш** | **вис. дол.** | **СЗ** | **2.5** | **1.0** | **3960** | **4810** | **70,687529** | **39,627789** |
| **197** | **№ 197** | **пр. р. Кшемыш** | **вис. дол.** | **З** | **3.3** | **1.8** | **4150** | **5140** | **70,702525** | **39,631418** |

## ОСНОВНЫЕ СВЕДЕНИЯ О ЛЕДНИКАХ

| № ледника по схеме | Название | Название реки, вытекающей из ледника | Морфологи-ческий тип | Общая экспо-зиция | Наиболь-шая длина, км | Площадь, км$^2$ | Высота низшей точки конца ледника | Высота высшей точки ледника | Координаты центра (WGS 84) | |
|---|---|---|---|---|---|---|---|---|---|---|
| | | | | | | | | | долгота | широта |
| 197-1 | № 197-1 | пр. р. Кшемыш | | СЗ | 1.0 | 0.2 | 4020 | 4900 | 70,689537 | 39,650873 |
| 198 | № 198 | пр. р. Кшемыш | дол. | СЗ | 1.3 | 0.4 | 3900 | 4410 | 70,697685 | 39,673572 |
| 199 | № 199 | пр. р. Кшемыш | кар. | СЗ | 0.6 | 0.3 | 3950 | 4360 | 70,710083 | 39,680711 |
| 200 | № 200 | пр. р. Каракуль | дол. | СВ | 1.0 | 0.3 | 3940 | 4380 | 70,716465 | 39,671048 |
| 20 ледников | | | | | | 16.5 | | | | |
| Кроме того, в бассейне р. Кшемыш имеется 3 ледника размерами менее 0.1 км$^2$ каждый, общей площадью 0.1 км$^2$. | | | | | | | | | | |
| Итого 23 ледника | | | | | | 16.6 | | | | |
| По каталогу ледников СССР (Том 14, Выпуск 1, Часть 10) в данном бассейне имелся 21 ледник, общей площадью 20.4 км$^2$, в том числе: 20 ледников размерами более 0.1 км$^2$ каждый, общей площадью 20.4 км$^2$ и 1 ледник размером менее 0.1 км$^2$. | | | | | | | | | | |
| Всего по бассейну р. Исфара имеется 139 ледников площадью 122.6 км$^2$, в том числе 105 ледников размерами более 0.1 км$^2$ каждый, общей площадью 120.5 км$^2$ и 34 ледника размерами менее 0.1 км$^2$ каждый, общей площадью 2.1 км$^2$.<br>По каталогу ледников СССР (Том 14, Выпуск 1, Часть 10) по бассейну р. Исфара имелось 128 ледников общей площадью 169.6 км$^2$, в том числе 110 ледников размерами более 0.1 км$^2$ каждый, общей площадью 168.8 км$^2$ и 18 ледников размерами менее 0.1 км$^2$ каждый, общей площадью 0.8 км$^2$. | | | | | | | | | | |
| | | | | | | | | | | |
| Бассейн р. Калаймахмуд (реки Сох, Сырдарья, Аральское море) - Северо-восточный и юго-восточный склоны гор Карабель | | | | | | | | | | |
| 202 | Кырчин Верхний | пр. р. Кырчин | дол. | СВ, С | 1.7 | 1.2 | 3900 | 5120 | 70,703439 | 39,654886 |
| 203 | № 203 | Кырчин | вис. | С | 0.3 | 0.1 | 4990 | 5140 | 70,701342 | 39,648653 |
| 204 | № 204 | Кырчин | вис. | В | 1.0 | 0.3 | 4450 | 5080 | 70,709047 | 39,648986 |
| 205 | № 205 | Кырчин | вис. | В | 0.6 | 0.2 | 4910 | 5130 | 70,704324 | 39,646456 |
| 206 | № 206 | Кырчин | вис. | В | 0.4 | 0.2 | 4490 | 5090 | 70,718211 | 39,637672 |
| 207 | № 207 | Кырчин | вис. | С | 0.5 | 0.1 | 4350 | 4460 | 70,725044 | 39,640585 |
| 209 | Кырчин | Кырчин | дол. | СВ, В | 3.3 | 2.0 | 3450 | 5060 | 70,725911 | 39,645194 |
| 212 | № 212 | Калаймахмуд | кар.-дол. | ЮВ | 1.8 | 0.8 | 3850 | 4550 | 70,743844 | 39,642078 |

## ОСНОВНЫЕ СВЕДЕНИЯ О ЛЕДНИКАХ

| № ледника по схеме | Название | Название реки, вытекающей из ледника | Морфологи-ческий тип | Общая экспо-зиция | Наиболь-шая длина, км | Площадь, км$^2$ | Высота низшей точки конца ледника | Высота высшей точки ледника | Координаты центра (WGS 84) | |
|---|---|---|---|---|---|---|---|---|---|---|
| | | | | | | | | | долгота | широта |
| 213 | Райгород-ского | Калаймахмуд | дол. | В, СВ | 6.0 | 7.0 | 2870 | 5090 | 70,743129 | 39,634839 |
| 214 | № 214 | Калаймахмуд | вис. | С | 1.9 | 0.9 | 3810 | 5060 | 70,768482 | 39,620148 |
| 215 | Кокбелес | Кокбелес | дол. | СВ, С | 4.7 | 3.3 | 3470 | 5000 | 70,792155 | 39,627327 |
| 216 | № 216 | Кокбелес | вис. | С | 0.9 | 0.4 | 3920 | 4300 | 70,808308 | 39,627111 |
| 216-1 | № 216-1 | | | СЗ | 0.5 | 0.1 | 4040 | 4310 | 70,815949 | 39,635142 |
| 217 | Аламайдан-1 | пр. р. Аламайдан | вис. | СВ | 0.9 | 0.1 | 3640 | 4120 | 70,816182 | 39,655765 |
| 218 | Аламайдан-2 | пр. р. Аламайдан | вис. кар. | СВ | 1.0 | 0.3 | 3710 | 4510 | 70,816375 | 39,648202 |
| 219 | Аламайдан-3 | Аламайдан | кар. | СВ | 2.1 | 1.2 | 3960 | 4620 | 70,828594 | 39,632038 |
| 220 | Аламайдан-4 | пр. р. Аламайдан | вис. | СВ | 1.0 | 0.3 | 4050 | 4440 | 70,835124 | 39,632862 |
| 223 | № 223 | пр. р. Ормазансу | вис. кар. | СВ | 0.7 | 0.2 | 3670 | 4210 | 70,849487 | 39,633177 |
| 225 | Ормазан | Ормазансу | вис. кар. | В, СВ | 3.6 | 3.4 | 3230 | 4650 | 70,852838 | 39,623257 |
| 226 | Ормазан Правый | пр. р. Ормазансу | кар. | С | 0.6 | 0.2 | 3660 | 4060 | 70,875242 | 39,626268 |
| 20 ледников | | | | | | 22.3 | | | | |
| Кроме того, в бассейне р. Калаймахмуд имеется 12 ледников размерами менее 0.1 км$^2$ каждый, общей площадью 0.7 км$^2$. | | | | | | | | | | |
| Итого 32 ледника | | | | | | 23.0 | | | | |
| По каталогу ледников СССР (Том 14, Выпуск 1, Часть 10) в данном бассейне имелось 25 ледников, общей площадью 20.3 км$^2$. | | | | | | | | | | |
| | | | | | | | | | | |
| Бассейн р. Зардалы (реки Сох, Сырдарья, Аральское море) - Северный склон гор Тала | | | | | | | | | | |
| 227 | Зардалы Левый | Зардалы | кар. | СВ | 0.4 | 0.2 | 4260 | 4090 | 70,885285 | 39,623525 |
| 1 ледник | | | | | | 0.2 | | | | |
| Кроме того, в бассейне р. Зардалы имеется 2 ледника размерами менее 0.1 км$^2$ каждый, общей площадью 0.2 км$^2$. | | | | | | | | | | |

## ОСНОВНЫЕ СВЕДЕНИЯ О ЛЕДНИКАХ

| № ледника по схеме | Название | Название реки, вытекающей из ледника | Морфологи-ческий тип | Общая экспо-зиция | Наиболь-шая длина, км | Площадь, км$^2$ | Высота низшей точки конца ледника | Высота высшей точки ледника | Координаты центра (WGS 84) | |
|---|---|---|---|---|---|---|---|---|---|---|
| | | | | | | | | | долгота | широта |
| **Итого 3 ледника** | | | | | | **0.4** | | | | |
| **По каталогу ледников СССР (Том 14, Выпуск 1, Часть 10) в данном бассейне имелось 3 ледника, общей площадью 0.6 км$^2$.** | | | | | | | | | | |
| | | | | | | | | | | |
| **Бассейн притока р. Актерек (реки Сох, Сырдарья, Аральское море) - Южный склон гор Тала, восточный склон гор Житык** | | | | | | | | | | |
| **230** | **№ 230** | **пр. р. Актерек** | **кар.-дол.** | **ЮВ** | **2.3** | **1.0** | **3790** | **4260** | **70,869127** | **39,61208** |
| **1 ледник** | | | | | | **1.0** | | | | |
| **По каталогу ледников СССР (Том 14, Выпуск 1, Часть 10) в данном бассейне имелся 1 ледник площадью 1.3 км$^2$.** | | | | | | | | | | |
| | | | | | | | | | | |
| **Бассейн р. Ножайляу (реки Актерек, Сох, Сырдарья, Аральское море) - Северо-западный склон гор Житык, южный склон отрога гор Карабель, северо-восточный склон гор Токташ** | | | | | | | | | | |
| **234** | **Ножайляу-4** | **пр. р. Ножайляу** | **кар.** | **Ю** | **0.6** | **0.2** | **4300** | **4520** | **70,82865** | **39,61987** |
| **235** | **Ножайляу-5** | **пр. р. Ножайляу** | **кар.-дол.** | **ЮВ** | **1.1** | **0.5** | **4190** | **4550** | **70,819254** | **39,619324** |
| **236** | **Ножайляу-6** | **пр. р. Ножайляу** | **кар.-дол.** | **ЮВ** | **1.6** | **1.1** | **4110** | **4470** | **70,80674** | **39,61629** |
| **237** | **Ножайляу-7** | **Ножайляу** | **кар.** | **ЮВ** | **1.4** | **0.4** | **4020** | **4470** | **70,796193** | **39,612039** |
| **238** | **Ножайляу-8** | **Ножайляу** | **вис. кар.** | **ЮВ** | **1.2** | **0.2** | **4140** | **4590** | **70,790746** | **39,60771** |
| **239** | **Ножайляу-9** | **Ножайляу** | **вис. кар.** | **В** | **2.2** | **0.6** | **3970** | **4840** | **70,786614** | **39,604753** |
| **240** | **Ножайляу-10** | **Ножайляу** | **кар.-дол.** | **ЮВ** | **3.5** | **2.1** | **3560** | **4750** | **70,789995** | **39,597506** |
| **240-1** | **№ 240-1** | **пр. р. Ножайляу** | | **В** | **0.4** | **0.2** | **3800** | **4030** | **70,797619** | **39,590396** |
| **241** | **Ножайляу-11** | **Ножайляу** | **кар.-дол.** | **СВ** | **3.0** | **3.5** | **3350** | **4870** | **70,801424** | **39,581207** |
| **241-1** | **№ 241-1** | **пр. р. Ножайляу** | | **СВ** | **1.1** | **0.2** | **3660** | **4370** | **70,819477** | **39,573721** |
| **10 ледников** | | | | | | **9.0** | | | | |
| **Кроме того, в бассейне р. Ножайляу имеется 8 ледников размерами менее 0.1 км$^2$ каждый, общей площадью 0.3 км$^2$.** | | | | | | | | | | |

## ОСНОВНЫЕ СВЕДЕНИЯ О ЛЕДНИКАХ

| № ледника по схеме | Название | Название реки, вытекающей из ледника | Морфологи-ческий тип | Общая экспо-зиция | Наиболь-шая длина, км | Площадь, км$^2$ | Высота низшей точки конца ледника | Высота высшей точки ледника | Координаты центра (WGS 84) | |
|---|---|---|---|---|---|---|---|---|---|---|
| | | | | | | | | | долгота | широта |
| **Итого 18 ледников** | | | | | | **9.3** | | | | |
| **По каталогу ледников СССР (Том 14, Выпуск 1, Часть 10) в данном бассейне имелось 11 ледников, общей площадью 9.1 км$^2$.** | | | | | | | | | | |
| | | | | | | | | | | |
| **Бассейн р. Утренсу (реки Матчасу, Актерек, Сох, Сырдарья, Аральское море) - Юго-западный, южный и северо-восточный склоны отрогов гор Карабель** | | | | | | | | | | |
| **242-1** | **№ 242-1** | | | **СЗ** | **1.0** | **0.2** | **3930** | **4790** | **70,765275** | **39,603802** |
| **242-2** | **№ 242-2** | | | **З** | **0.9** | **0.1** | **4640** | **5010** | **70,770627** | **39,610029** |
| **242** | **Утрен** | **Утренсу** | **сл. дол.** | **В, Ю, ЮВ** | **4.8** | **4.9** | **3520** | **5310** | **70,738912** | **39,598305** |
| **243** | **№ 243** | **Утренсу** | **вис. кар.** | **ЮВ** | **1.6** | **0.5** | **3690** | **4720** | **70,736564** | **39,609208** |
| **242-3** | **№ 242-3** | **пр. р. Утренсу** | | **ЮВ, СВ** | **1.6** | **1.1** | **3460** | **4520** | **70,740206** | **39,579645** |
| **244** | **№ 244** | **пр. р. Утренсу** | **вис. кар.** | **СВ** | **1.3** | **0.2** | **3320** | **4360** | **70,747988** | **39,565662** |
| **6 ледников** | | | | | | **7.0** | | | | |
| **Кроме того, в бассейне р. Утренсу имеется 2 ледника размерами менее 0.1 км$^2$ каждый, общей площадью 0.1 км$^2$.** | | | | | | | | | | |
| **Итого 8 ледников** | | | | | | **7.1** | | | | |
| **По каталогу ледников СССР (Том 14, Выпуск 1, Часть 10) в данном бассейне имелось 3 ледника, общей площадью 8.1 км$^2$.** | | | | | | | | | | |
| | | | | | | | | | | |
| **Бассейн р. Герезсу (реки Матчасу, Актерек, Сох, Сырдарья, Аральское море) - Юго-западный склон отрога гор Карабель, юго-восточный склон гор Карабель, северо-восточный склон Туркестанского хребта, северный склон отрога Алайского хребта** | | | | | | | | | | |
| **245** | **№ 245** | **пр. р. Герезсу** | **кар.-вис.** | **Ю** | **0.9** | **0.3** | **4130** | **4430** | **70,734297** | **39,566098** |
| **246** | **№ 246** | **пр. р. Герезсу** | **кар.-вис.** | **Ю** | **1.3** | **0.5** | **4170** | **4430** | **70,730872** | **39,571218** |
| **247** | **№ 247** | **пр. р. Герезсу** | **дол.** | **ЮЗ, Ю** | **3.2** | **2.2** | **4000** | **4880** | **70,723556** | **39,580788** |
| **247-1** | **№ 247-1** | **пр. р. Герезсу** | | **Ю** | **0.7** | **0.2** | **4280** | **4400** | **70,708268** | **39,58169** |
| **248** | **№ 248** | **пр. р. Герезсу** | **дол.** | **ЮЗ** | **3.9** | **1.9** | **3740** | **5350** | **70,713296** | **39,59706** |

## ОСНОВНЫЕ СВЕДЕНИЯ О ЛЕДНИКАХ

| № ледника по схеме | Название | Название реки, вытекающей из ледника | Морфологи-ческий тип | Общая экспо-зиция | Наиболь-шая длина, км | Площадь, км$^2$ | Высота низшей точки конца ледника | Высота высшей точки ледника | Координаты центра (WGS 84) | |
|---|---|---|---|---|---|---|---|---|---|---|
| | | | | | | | | | долгота | широта |
| 249 | № 249 | Герезсу | вис. кар. | ЮЗ | 0.9 | 0.3 | 5010 | 5360 | 70,717487 | 39,61183 |
| 250 | Герез | Герезсу | сл. дол. | ЮЗ, Ю | 5.5 | 5.8 | 3650 | 5360 | 70,704988 | 39,603191 |
| 251 | № 251 | Герезсу | кар.-вис. | ЮЗ | 0.4 | 0.2 | 4780 | 4630 | 70,694039 | 39,617948 |
| 252 | № 252 | Герезсу | вис. кар. | Ю | 0.6 | 0.2 | 4500 | 4770 | 70,690964 | 39,612179 |
| 253 | № 253 | Герезсу | дол. | ЮВ, Ю | 2.7 | 1.1 | 4170 | 4830 | 70,68435 | 39,602348 |
| 255 | № 255 | пр. р. Герезсу | вис. кар. | ЮВ, Ю | 1.3 | 0.8 | 3970 | 4280 | 70,661088 | 39,588726 |
| 256 | № 256 | пр. р. Герезсу | прискл. | СВ | 1.9 | 1.9 | 3810 | 4640 | 70,660684 | 39,574675 |
| 257 | № 257 | пр. р. Герезсу | прискл. | СВ | 1.3 | 0.6 | 3710 | 4480 | 70,676859 | 39,564848 |
| 258 | № 258 | пр. р. Герезсу | прискл. | СВ | 2.0 | 0.9 | 3650 | 4460 | 70,685397 | 39,554972 |
| 259 | № 259 | пр. р. Герезсу | вис. | В | 1.0 | 0.2 | 3820 | 4250 | 70,69205 | 39,550652 |
| 260 | Актерек | пр. р. Герезсу | дол. | СВ, В | 2.7 | 1.7 | 3490 | 4170 | 70,695622 | 39,536106 |
| 261 | Сомский | пр. р. Герезсу | дол. | СВ | 3.7 | 2.5 | 3140 | 4490 | 70,708437 | 39,530352 |
| 17 ледников | | | | | | 21.3 | | | | |
| Кроме того, в бассейне р. Герезсу имеется 4 ледника размерами менее 0.1 км$^2$ каждый, общей площадью 0.3 км$^2$. | | | | | | | | | | |
| Итого 21 ледник | | | | | | 21.6 | | | | |
| По каталогу ледников СССР (Том 14, Выпуск 1, Часть 10) в данном бассейне имелось 19 ледников, общей площадью 17.3 км$^2$. | | | | | | | | | | |
| | | | | | | | | | | |
| Бассейн р. Сарыташсу (реки Матчасу, Актерек, Сох, Сырдарья, Аральское море) - Северо-восточный склон Алайского хребта, южный и западный склоны его отрога | | | | | | | | | | |
| 264 | Сарыташ-1 | Сарыташсу | кар.-вис. | Ю | 1.3 | 0.6 | 3630 | 4180 | 70,720584 | 39,524061 |
| 265 | Сарыташ-2 | Сарыташсу | дол. | ЮВ, В | 3.7 | 3.9 | 3240 | 4510 | 70,716875 | 39,515413 |
| 266 | Сарыташ-3 | Сарыташсу | вис. | С | 0.8 | 0.3 | 4010 | 4330 | 70,718277 | 39,506358 |
| 267 | Сарыташ-4 | Сарыташсу | вис. | С | 1.2 | 0.6 | 3040 | 4150 | 70,740053 | 39,503106 |

## ОСНОВНЫЕ СВЕДЕНИЯ О ЛЕДНИКАХ

| № ледника по схеме | Название | Название реки, вытекающей из ледника | Морфологи-ческий тип | Общая экспо-зиция | Наиболь-шая длина, км | Площадь, км$^2$ | Высота низшей точки конца ледника | Высота высшей точки ледника | Координаты центра (WGS 84) | |
|---|---|---|---|---|---|---|---|---|---|---|
| | | | | | | | | | долгота | широта |
| 268 | Сарыташ-5 | пр. р. Сарыташсу | кар.-вис. | С | 2.5 | 1.8 | 2870 | 4470 | 70,755968 | 39,496223 |
| 269 | Сарыташ-6 | пр. р. Сарыташсу | вис. | СЗ | 1.3 | 0.2 | 3040 | 3800 | 70,762339 | 39,497228 |
| 270 | Сарыташ-7 | пр. р. Сарыташсу | вис. | СЗ | 1.2 | 0.2 | 3130 | 3690 | 70,765842 | 39,498962 |
| 7 ледников | | | | | | 7.6 | | | | |
| Кроме того, в бассейне р. Сарыташсу имеется 3 ледника размерами менее 0.1 км$^2$ каждый, общей площадью 0.1 км$^2$. | | | | | | | | | | |
| Итого 10 ледников | | | | | | 7.7 | | | | |
| По каталогу ледников СССР (Том 14, Выпуск 1, Часть 10) в данном бассейне имелось 10 ледников, общей площадью 8.8 км$^2$. | | | | | | | | | | |
| | | | | | | | | | | |
| Бассейн р. Матчасу (реки Актерек, Сох, Сырдарья, Аральское море) - Северный склон отрога Алайского хребта | | | | | | | | | | |
| 276 | № 276 | пр. р. Матчасу | кар. | СВ | 0.8 | 0.2 | 3250 | 3800 | 70,788731 | 39,517647 |
| 277 | № 277 | пр. р. Матчасу | кар. | С | 1.2 | 0.3 | 3130 | 3810 | 70,796393 | 39,514019 |
| 2 ледника | | | | | | 0.5 | | | | |
| Кроме того, в бассейне р. Матчасу имеется 3 ледника размерами менее 0.1 км$^2$ каждый, общей площадью 0.1 км$^2$. | | | | | | | | | | |
| Итого 5 ледников | | | | | | 0.6 | | | | |
| По каталогу ледников СССР (Том 14, Выпуск 1, Часть 10) в данном бассейне имелось 4 ледника, общей площадью 0.8 км$^2$. | | | | | | | | | | |
| | | | | | | | | | | |
| Бассейн р. Тутексу (реки Актерек, Сох, Сырдарья, Аральское море) - Восточный, северо-восточный, северный склоны Алайского хребта, западные отроги гор Тиеккум и хр. Жетыкультау | | | | | | | | | | |
| 278 | Жиннысу-1 | Жиннысу | вис. кар. | В, ЮВ | 0.9 | 0.3 | 4130 | 3950 | 70,784653 | 39,507695 |
| 279 | Жиннысу-2 | пр. р. Жиннысу | кар. | В | 1.1 | 0.4 | 3970 | 3730 | 70,773174 | 39,490908 |
| 280 | Жиннысу-3 (Основной) | пр. р. Жиннысу | дол. | СВ | 1.5 | 0.7 | 3150 | 4390 | 70,777277 | 39,477168 |
| 281 | Жиннысу-4 | пр. р. Жиннысу | вис. | СВ | 0.7 | 0.3 | 4340 | 4850 | 70,766498 | 39,469195 |
| 280-1 | № 280-1 | пр. р. Жиннысу | | С | 0.7 | 0.1 | 2810 | 3000 | 70,794218 | 39,474489 |

## ОСНОВНЫЕ СВЕДЕНИЯ О ЛЕДНИКАХ

| № ледника по схеме | Название | Название реки, вытекающей из ледника | Морфологи-ческий тип | Общая экспо-зиция | Наиболь-шая длина, км | Площадь, км$^2$ | Высота низшей точки конца ледника | Высота высшей точки ледника | Координаты центра (WGS 84) | |
|---|---|---|---|---|---|---|---|---|---|---|
| | | | | | | | | | долгота | широта |
| 280-2 | № 280-2 | | | СВ | 0.6 | 0.2 | 3540 | 4270 | 70,78699 | 39,466017 |
| 282 | Турукмузсу | Турукмузсу | сл. дол. | В, ЮВ | 3.8 | 3.6 | 2920 | 5050 | 70,781202 | 39,456159 |
| 283 | № 283 | пр. р. Тутексу | вис. кар. | ЮВ | 1.6 | 0.6 | 3620 | 4710 | 70,766374 | 39,439881 |
| 284 | Клюева | пр. р. Тутексу | сл. дол. | В, СВ | 2.9 | 2.0 | 3240 | 4250 | 70,766978 | 39,427418 |
| 284-1 | № 284-1 | пр. р. Тутексу | | СВ | 2.4 | 1.8 | 3130 | 4030 | 70,781895 | 39,410654 |
| 285 | № 285 | пр. р. Тутексу | вис. | СЗ | 0.7 | 0.2 | 3530 | 4350 | 70,785978 | 39,403285 |
| 286 | Тутек | Тутексу | сл. дол. | З, СЗ | 2.8 | 3.9 | 3360 | 4660 | 70,81437 | 39,399153 |
| 287 | № 287 | Тутексу | сл. дол. | З, СЗ, З | 3.0 | 1.9 | 3390 | 4320 | 70,844799 | 39,400992 |
| 287-1 | № 287-1 | | | СЗ | 1.0 | 0.2 | 3720 | 4180 | 70,847636 | 39,404344 |
| 288 | № 288 | Тутексу | кар. | З | 2.6 | 1.6 | 3690 | 4690 | 70,860445 | 39,410499 |
| 289 | № 289 | Тутексу | кар. | ЮЗ | 1.7 | 0.8 | 4050 | 4800 | 70,86507 | 39,416059 |
| 290 | № 290 | Тутексу | кар. | ЮЗ | 2.1 | 1.1 | 3870 | 4840 | 70,859217 | 39,421593 |
| 291 | № 291 | пр. р. Тутексу | дол. | ЮЗ | 3.6 | 1.4 | 3850 | 4990 | 70,854044 | 39,437339 |
| 292 | № 292 | пр. р. Тутексу | дол. | ЮЗ | 3.1 | 1.4 | 3870 | 4850 | 70,849472 | 39,444155 |
| 292-1 | № 292-1 | пр. р. Тутексу | | ЮЗ | 0.8 | 0.2 | 4130 | 4600 | 70,835338 | 39,439427 |
| 293 | № 293 | пр. р. Тутексу | вис. | С | 1.1 | 0.2 | 3930 | 4890 | 70,836926 | 39,447007 |
| 294 | № 294 | пр. р. Тутексу | кар.-вис. | СЗ | 1.8 | 0.5 | 3130 | 4890 | 70,837107 | 39,452491 |
| 295 | № 295 | пр. р. Тутексу | вис. кар. | СЗ | 2.1 | 0.6 | 3870 | 4890 | 70,855648 | 39,461252 |
| 296 | № 296 | пр. р. Тутексу | вис. кар. | СЗ | 1.9 | 0.6 | 3480 | 4280 | 70,842116 | 39,474262 |
| 297 | № 297 | пр. р. Тутексу | кар. | СЗ | 1.8 | 1.2 | 3690 | 4710 | 70,852844 | 39,475793 |
| 298 | № 298 | пр. р. Тутексу | кар. | СЗ | 0.9 | 0.2 | 3980 | 4440 | 70,855279 | 39,490716 |
| 26 ледников | | | | | | 26.0 | | | | |
| Кроме того, в бассейне р. Тутексу имеется 13 ледников размерами менее 0.1 км$^2$ каждый, общей площадью 0.8 км$^2$. | | | | | | | | | | |

# ОСНОВНЫЕ СВЕДЕНИЯ О ЛЕДНИКАХ

| № ледника по схеме | Название | Название реки, вытекающей из ледника | Морфологи-ческий тип | Общая экспо-зиция | Наиболь-шая длина, км | Площадь, км$^2$ | Высота низшей точки конца ледника | Высота высшей точки ледника | Координаты центра (WGS 84) | |
|---|---|---|---|---|---|---|---|---|---|---|
| | | | | | | | | | долгота | широта |
| **Итого 39 ледников** | | | | | | **26.8** | | | | |
| **По каталогу ледников СССР (Том 14, Выпуск 1, Часть 10) в данном бассейне имелся 21 ледник, общей площадью 24.8 км$^2$.** | | | | | | | | | | |
| | | | | | | | | | | |
| **Бассейн р. Яшилькуль (реки Актерек, Сох, Сырдарья, Аральское море) - Восточные склоны хр. Жетыкультау и гор Тиеккум, северный склон Алайского хребта, западные склоны гор Путову, Мамый и Коргон** | | | | | | | | | | |
| **299** | **№ 299** | **пр. р. Яшилькуль** | **вис.** | **СВ** | **1.0** | **0.1** | **4030** | **4450** | **70,855279** | **39,490716** |
| **300** | **№ 300** | **пр. р. Яшилькуль** | **кар.** | **СВ** | **1.0** | **0.4** | **4370** | **4600** | **70,862335** | **39,485851** |
| **302** | **№ 302** | **пр. р. Яшилькуль** | **вис.** | **СВ** | **0.8** | **0.2** | **3390** | **4090** | **70,877578** | **39,481105** |
| **303** | **№ 303** | **пр. р. Яшилькуль** | **вис. дол.** | **В** | **2.2** | **0.8** | **3470** | **4720** | **70,862985** | **39,472681** |
| **304** | **№ 304** | **пр. р. Яшилькуль** | **вис. дол.** | **В** | **2.8** | **1.6** | **2890** | **4910** | **70,874403** | **39,464733** |
| **305** | **Турамуз-1** | **пр. р. Турасу** | **дол.** | **ЮВ** | **3.1** | **2.1** | **2960** | **5000** | **70,862922** | **39,450979** |
| **306** | **Турамуз-2** | **пр. р. Турасу** | **дол.** | **С, СВ** | **2.8** | **3.1** | **2990** | **4790** | **70,878862** | **39,428597** |
| **307** | **№ 307** | **пр. р. Турасу** | **вис. дол.** | **СВ** | **1.9** | **0.8** | **3190** | **4610** | **70,891814** | **39,420189** |
| **307-1** | **№ 307-1** | **пр. р. Турасу** | | **СВ** | **1.7** | **0.7** | **3550** | **4610** | **70,898639** | **39,410636** |
| **308** | **Яшилькуль** | **Турасу** | **сл. дол.** | **ЮЗ, З, СЗ** | **3.1** | **4.0** | **3330** | **4400** | **70,918979** | **39,40443** |
| **309** | **№ 309** | **Турасу** | **кар.** | **ЮЗ** | **1.6** | **1.0** | **3710** | **4500** | **70,931318** | **39,419528** |
| **310** | **№ 310** | **Турасу** | **кар.** | **ЮЗ** | **1.2** | **0.3** | **4070** | **4810** | **70,935946** | **39,428098** |
| **311** | **№ 311** | **Турасу** | **кар.** | **ЮЗ** | **1.6** | **0.4** | **3920** | **4700** | **70,927403** | **39,431582** |
| **311-1** | **№ 311-1** | | | **ЮЗ** | **0.6** | **0.1** | **4690** | **5000** | **70,938048** | **39,433889** |
| **312** | **№ 312** | **пр. р. Турасу** | **вис.** | **С** | **0.4** | **0.1** | **4410** | **4640** | **70,922835** | **39,441364** |
| **313** | **Кызылгорум** | **пр. р. Турасу** | **дол.** | **С, СЗ** | **3.8** | **3.1** | **3120** | **5070** | **70,933972** | **39,446484** |
| **314** | **№ 314** | **пр. р. Яшилькуль** | **вис. кар.** | **СЗ** | **2.7** | **1.5** | **3690** | **4660** | **70,945792** | **39,482395** |
| **315** | **№ 315** | **пр. р. Яшилькуль** | **кар.** | **Ю** | **1.1** | **0.4** | **4310** | **4890** | **70,928338** | **39,520443** |

## ОСНОВНЫЕ СВЕДЕНИЯ О ЛЕДНИКАХ

| № ледника по схеме | Название | Название реки, вытекающей из ледника | Морфологи-ческий тип | Общая экспо-зиция | Наиболь-шая длина, км | Площадь, км$^2$ | Высота низшей точки конца ледника | Высота высшей точки ледника | Координаты центра (WGS 84) | |
|---|---|---|---|---|---|---|---|---|---|---|
| | | | | | | | | | долгота | широта |
| 316 | № 316 | пр. р. Яшилькуль | кар. | ЮЗ | 1.3 | 0.3 | 4290 | 4870 | 70,922744 | 39,519316 |
| 317 | № 317 | пр. р. Яшилькуль | кар. | ЮЗ | 3.2 | 2.4 | 3820 | 5120 | 70,919345 | 39,530017 |
| 20 ледников | | | | | | 23.4 | | | | |
| Кроме того, в бассейне р. Яшилькуль имеется 13 ледников размерами менее 0.1 км$^2$ каждый, общей площадью 0.7 км$^2$. | | | | | | | | | | |
| Итого 33 ледника | | | | | | 24.1 | | | | |
| По каталогу ледников СССР (Том 14, Выпуск 1, Часть 10) в данном бассейне имелось 19 ледников, общей площадью 21.0 км$^2$. | | | | | | | | | | |
| | | | | | | | | | | |
| Бассейн притока р. Актерек (реки Актерек, Сох, Сырдарья, Аральское море) - Северо-западный склон гор Коргон | | | | | | | | | | |
| 318 | № 318 | пр. р. Актерек | кар. | С | 1.6 | 0.6 | 3990 | 4820 | 70,914717 | 39,540916 |
| 318-1 | № 318-1 | пр. р. Актерек | | СЗ | 0.7 | 0.2 | 4320 | 4840 | 70,92048 | 39,544051 |
| 319 | № 319 | пр. р. Актерек | вис. | С | 1.0 | 0.4 | 3950 | 4760 | 70,926945 | 39,549413 |
| 3 ледника | | | | | | 1.2 | | | | |
| Кроме того, в бассейне р. Актерек имеется 1 ледник размером менее 0.1 км$^2$. | | | | | | | | | | |
| Итого 4 ледника | | | | | | 1.3 | | | | |
| По каталогу ледников СССР (Том 14, Выпуск 1, Часть 10) в данном бассейне имелось 2 ледника, общей площадью 1.1 км$^2$. | | | | | | | | | | |
| | | | | | | | | | | |
| Бассейн р. Муздокике (реки Актерек, Сох, Сырдарья, Аральское море) - Северо-западный склон гор Коргон | | | | | | | | | | |
| 320 | № 320 | Муздокике | вис. | СВ | 1.0 | 0.3 | 4150 | 5000 | 70,931552 | 39,544201 |
| 321 | № 321 | Муздокике | вис. | СВ | 1.5 | 0.8 | 3910 | 5130 | 70,935586 | 39,540174 |
| 322 | Муздокике | Муздокике | кар.-дол. | С | 0.7 | 0.2 | 3430 | 3790 | 70,943786 | 39,550924 |
| 323 | № 323 | пр. р. Муздокике | вис. | СЗ | 0.6 | 0.1 | 3930 | 4440 | 70,961469 | 39,560732 |
| 4 ледника | | | | | | 1.4 | | | | |
| Кроме того, в бассейне р. Муздокике имеется 2 ледника размерами менее 0.1 км$^2$ каждый, общей площадью 0.2 км$^2$. | | | | | | | | | | |

## ОСНОВНЫЕ СВЕДЕНИЯ О ЛЕДНИКАХ

| № ледника по схеме | Название | Название реки, вытекающей из ледника | Морфологи-ческий тип | Общая экспо-зиция | Наиболь-шая длина, км | Площадь, км$^2$ | Высота низшей точки конца ледника | Высота высшей точки ледника | Координаты центра (WGS 84) | |
|---|---|---|---|---|---|---|---|---|---|---|
| | | | | | | | | | долгота | широта |
| **Итого 6 ледников** | | | | | | **1.6** | | | | |
| **По каталогу ледников СССР (Том 14, Выпуск 1, Часть 10) в данном бассейне имелось 5 ледников, общей площадью 1.8 км$^2$.** | | | | | | | | | | |
| | | | | | | | | | | |
| **Бассейн р. Арчабаши (реки Ходжаачкан, Сох, Сырдарья, Аральское море) - Восточные склоны гор Коргон, северный и северо-западный склоны Алайского хребта** | | | | | | | | | | |
| 325-1 | № 325-1 | пр. р. Путову | | СВ | 1.8 | 0.4 | 4020 | 5150 | 70,941126 | 39,535253 |
| 325-2 | № 325-2 | пр. р. Путову | | ЮВ, СВ | 1.3 | 0.3 | 4330 | 5120 | 70,939435 | 39,53159 |
| 325-3 | № 325-3 | пр. р. Путову | | ЮВ | 1.8 | 0.5 | 4000 | 5090 | 70,9412 | 39,526979 |
| 325 | № 325 | пр. р. Путову | вис. кар. | С | 1.9 | 0.7 | 3470 | 4550 | 70,963128 | 39,491405 |
| 326 | № 326 | Путову | дол. | СЗ, С | 1.6 | 1.0 | 3430 | 4630 | 70,980683 | 39,489935 |
| 328 | № 328 | пр. р. Путову | кар. | З | 0.7 | 0.2 | 3920 | 4450 | 70,992459 | 39,513568 |
| 329-1 | № 329-1 | пр. р. Арчабаши | | СВ | 1.1 | 0.2 | 3930 | 4600 | 71,000883 | 39,509896 |
| 329 | № 329 | пр. р. Арчабаши | вис. дол. | ЮВ, В | 1.7 | 0.7 | 4010 | 4550 | 71,006127 | 39,497464 |
| 331-1 | № 331-1 | Арчабаши | | Ю | 0.5 | 0.1 | 4120 | 4270 | 71,008631 | 39,476613 |
| 331 | № 331 | Арчабаши | вис. кар. | ЮВ | 2.2 | 0.8 | 4060 | 4650 | 70,99935 | 39,48374 |
| 332 | № 332 | Арчабаши | вис. кар. | ЮВ | 1.8 | 0.8 | 3960 | 4520 | 70,994227 | 39,481226 |
| 333 | № 333 | Арчабаши | вис. кар. | ЮВ | 1.7 | 0.7 | 3970 | 4550 | 70,986074 | 39,479339 |
| 334-1 | № 334-1 | | | ЮЗ | 1.4 | 0.4 | 3760 | 4380 | 70,972936 | 39,467611 |
| 334-2 | № 334-2 | | | ЮЗ | 1.4 | 0.7 | 3900 | 4500 | 70,974124 | 39,475464 |
| 334-3 | № 334-3 | | | ЮВ, Ю | 1.5 | 0.4 | 3990 | 4510 | 70,958512 | 39,479967 |
| 334-4 | № 334-4 | | | ЮВ | 0.7 | 0.2 | 4060 | 4360 | 70,955061 | 39,477456 |
| 334 | Арчабаши | Арчабаши | сл. дол. | С | 9.0 | 23.7 | 3220 | 4930 | 70,948247 | 39,436223 |
| 335 | № 335 | Арчабаши | вис. | СЗ | 0.5 | 0.1 | 3990 | 4370 | 71,00888 | 39,447052 |

## ОСНОВНЫЕ СВЕДЕНИЯ О ЛЕДНИКАХ

| № ледника по схеме | Название | Название реки, вытекающей из ледника | Морфологи-ческий тип | Общая экспо-зиция | Наиболь-шая длина, км | Площадь, км$^2$ | Высота низшей точки конца ледника | Высота высшей точки ледника | Координаты центра (WGS 84) | |
|---|---|---|---|---|---|---|---|---|---|---|
| | | | | | | | | | долгота | широта |
| 338 | № 338 | Арчабаши | вис. | СЗ | 0.8 | 0.6 | 3780 | 4410 | 70,994767 | 39,414666 |
| 339 | № 339 | Арчабаши | вис. | СЗ, С | 0.7 | 0.2 | 3630 | 4270 | 71,004289 | 39,416301 |
| 340 | № 340 | Арчабаши | кар. | СЗ, З | 1.2 | 0.3 | 3650 | 4270 | 71,04576 | 39,432193 |
| 341 | № 341 | пр. р. Арчабаши | вис. | СЗ | 0.6 | 0.3 | 4120 | 4480 | 71,057096 | 39,431706 |
| 342 | № 342 | пр. р. Арчабаши | дол. | ЮЗ, З | 5.4 | 4.1 | 3420 | 5050 | 71,067493 | 39,45102 |
| 343 | № 343 | пр. р. Арчабаши | вис. | ЮЗ | 0.8 | 0.3 | 4590 | 4930 | 71,080136 | 39,463818 |
| 344-1 | № 344-1 | пр. р. Арчабаши | | С | 0.4 | 0.1 | 3930 | 4470 | 71,055295 | 39,461581 |
| 344-2 | № 344-2 | пр. р. Арчабаши | | СЗ | 1.4 | 0.1 | 3930 | 4970 | 71,071522 | 39,472536 |
| 344 | № 344 | пр. р. Арчабаши | вис. дол. | СЗ | 2.2 | 1.3 | 3710 | 4980 | 71,072588 | 39,478259 |
| 345 | № 345 | пр. р. Арчабаши | вис. дол. | СЗ | 0.8 | 0.3 | 4550 | 5040 | 71,082053 | 39,489294 |
| 346 | № 346 | пр. р. Арчабаши | дол. | СЗ, З | 4.7 | 5.2 | 3710 | 5080 | 71,078971 | 39,505531 |
| 346-1 | № 346-1 | пр. р. Арчабаши | | З | 0.7 | 0.2 | 4430 | 4770 | 71,076293 | 39,522228 |
| 348 | № 348 | пр. р. Арчабаши | кар.-дол. | СЗ | 1.9 | 1.3 | 4130 | 4520 | 71,090354 | 39,533409 |
| 349 | № 349 | пр. р. Арчабаши | кар. | СЗ | 1.2 | 0.4 | 4350 | 5090 | 71,086156 | 39,553461 |
| 350 | № 350 | пр. р. Арчабаши | кар. | СЗ, З | 1.3 | 0.4 | 4130 | 4970 | 71,087192 | 39,557323 |
| 33 ледника | | | | | | 47.0 | | | | |
| Кроме того, в бассейне р. Арчабаши имеется 16 ледников размерами менее 0.1 км$^2$ каждый, общей площадью 0.9 км$^2$. | | | | | | | | | | |
| Итого 49 ледников | | | | | | 47.9 | | | | |
| По каталогу ледников СССР (Том 14, Выпуск 1, Часть 10) в данном бассейне имелось 37 ледников, общей площадью 45.2 км$^2$, в том числе: 26 ледников размерами более 0.1 км$^2$ каждый, общей площадью 44.7 км$^2$ и 11 ледников размерами менее 0.1 км$^2$ каждый, общей площадью 0.5 км$^2$. | | | | | | | | | | |
| | | | | | | | | | | |
| Бассейн р. Кульп (реки Ходжаачкан, Сох, Сырдарья, Аральское море) - Северный склон отрога Алайского хребта | | | | | | | | | | |
| 351 | Кульп-1 | пр. р. Кульп | кар.-вис. | СВ | 0.9 | 0.2 | 4090 | 4790 | 71,094913 | 39,561714 |

## ОСНОВНЫЕ СВЕДЕНИЯ О ЛЕДНИКАХ

| № ледника по схеме | Название | Название реки, вытекающей из ледника | Морфологи-ческий тип | Общая экспо-зиция | Наиболь-шая длина, км | Площадь, км$^2$ | Высота низшей точки конца ледника | Высота высшей точки ледника | Координаты центра (WGS 84) | |
|---|---|---|---|---|---|---|---|---|---|---|
| | | | | | | | | | долгота | широта |
| 352 | Кульп-2 | Кульп | кар. | СВ | 1.2 | 0.3 | 4390 | 5090 | 71,098022 | 39,554658 |
| 353 | Кульп-3 | Кульп | кар. | СВ | 1.9 | 0.7 | 4070 | 5100 | 71,102478 | 39,55197 |
| 354 | Кульп-4 (Основной) | Кульп | дол. | СЗ | 2.1 | 1.3 | 3710 | 4600 | 71,114086 | 39,556865 |
| 4 ледника | | | | | | 2.5 | | | | |
| Кроме того, в бассейне р. Кульп имеется 2 ледника размерами менее 0.1 км$^2$ каждый, общей площадью 0.1 км$^2$. | | | | | | | | | | |
| Итого 6 ледников | | | | | | 2.6 | | | | |
| По каталогу ледников СССР (Том 14, Выпуск 1, Часть 10) в данном бассейне имелось 4 ледника, общей площадью 1.5 км$^2$. | | | | | | | | | | |
| | | | | | | | | | | |
| Бассейн р. Тильбе (реки Ходжаачкан, Сох, Сырдарья, Аральское море) - Северный склон Алайского хребта, восточные и западные склоны его отрогов | | | | | | | | | | |
| 355-1 | № 355-1 | пр. р. Тильбе | | Ю, ЮВ | 0.8 | 0.2 | 3950 | 4320 | 71,120874 | 39,543671 |
| 355 | Тильбе Западный | Тильбе | дол. | ЮВ | 2.9 | 1.8 | 3750 | 4640 | 71,110509 | 39,541926 |
| 356 | Тильбе | Тильбе | сл. дол. | В, СВ | 5.6 | 7.0 | 3420 | 4980 | 71,126288 | 39,521686 |
| 357 | № 357 | Тильбе | дол. | З, СЗ | 1.7 | 0.3 | 3640 | 4640 | 71,160776 | 39,532376 |
| 358 | № 358 | пр. р. Тильбе | дол. | СЗ | 1.1 | 0.3 | 4040 | 4570 | 71,16695 | 39,536486 |
| 362 | № 362 | пр. р. Тильбе | дол. | СВ | 2.0 | 1.2 | 3880 | 4600 | 71,18089 | 39,536943 |
| 363 | № 363 | пр. р. Тильбе | дол. | В, СВ | 5.0 | 5.9 | 3430 | 4640 | 71,188995 | 39,525679 |
| 364 | № 364 | пр. р. Тильбе | кар. | ЮЗ | 2.0 | 1.2 | 3540 | 4260 | 71,21986 | 39,536089 |
| 364-1 | № 364-1 | | | СЗ | 0.7 | 0.1 | 3820 | 4040 | 71,230211 | 39,540214 |
| 364-2 | № 364-2 | | | З | 0.5 | 0.1 | 3900 | 4140 | 71,234896 | 39,542929 |
| 364-3 | № 364-3 | | | ЮЗ | 0.7 | 0.2 | 3980 | 4290 | 71,239189 | 39,550241 |
| 364-4 | № 364-4 | | | ЮЗ | 1.2 | 0.8 | 4070 | 4600 | 71,24054 | 39,561811 |
| 364-5 | № 364-5 | | | З | 0.7 | 0.1 | 4470 | 4750 | 71,211374 | 39,576029 |

## ОСНОВНЫЕ СВЕДЕНИЯ О ЛЕДНИКАХ

| № ледника по схеме | Название | Название реки, вытекающей из ледника | Морфологи-ческий тип | Общая экспо-зиция | Наиболь-шая длина, км | Площадь, км$^2$ | Высота низшей точки конца ледника | Высота высшей точки ледника | Координаты центра (WGS 84) | |
|---|---|---|---|---|---|---|---|---|---|---|
| | | | | | | | | | долгота | широта |
| **13 ледников** | | | | | | **19.2** | | | | |
| **Кроме того, в бассейне р. Тильбе имеется 9 ледников размерами менее 0.1 км$^2$ каждый, общей площадью 0.5 км$^2$.** | | | | | | | | | | |
| **Итого 22 ледника** | | | | | | **19.7** | | | | |
| **По каталогу ледников СССР (Том 14, Выпуск 1, Часть 10) в данном бассейне имелось 10 ледников, общей площадью 12.8 км$^2$.** | | | | | | | | | | |
| | | | | | | | | | | |
| **Бассейн притока р. Ходжаачкан (реки Ходжаачкан, Сох, Сырдарья, Аральское море) - Северный склон отрога Алайского хребта** | | | | | | | | | | |
| **365-1** | **№ 365-1** | | | **СВ** | **1.4** | **0.4** | **4180** | **4440** | **71,215687** | **39,588181** |
| **365** | **№ 365** | **пр. р. Ходжаачкан** | **сл. дол.** | **С** | **4.3** | **7.1** | **3810** | **4900** | **71,241103** | **39,59064** |
| **365-2** | **№ 365-2** | **пр. р. Ходжаачкан** | | **З** | **1.1** | **0.3** | **4130** | **4630** | **71,253273** | **39,603062** |
| **365-3** | **№ 365-3** | **пр. р. Ходжаачкан** | | **З** | **1.5** | **0.6** | **3950** | **4680** | **71,254128** | **39,612317** |
| **4 ледника** | | | | | | **8.4** | | | | |
| **По каталогу ледников СССР (Том 14, Выпуск 1, Часть 10) в данном бассейне имелся 1 ледник площадью 5.0 км$^2$.** | | | | | | | | | | |
| | | | | | | | | | | |
| **Бассейн р. Иалису (реки Ходжаачкан, Сох, Сырдарья, Аральское море) - Северный склон Алайского хребта, восточные и западные склоны его отрогов** | | | | | | | | | | |
| **366-1** | **№ 366-1** | **пр. р. Иалису** | | **СВ** | **1.6** | **0.7** | **3800** | **4450** | **71,274973** | **39,618226** |
| **366** | **№ 366** | **пр. р. Иалису** | **дол.** | **ЮВ** | **1.4** | **0.6** | **4220** | **4630** | **71,267698** | **39,607694** |
| **366-2** | **№ 366-2** | **пр. р. Иалису** | | **СВ** | **0.5** | **0.2** | **4230** | **4340** | **71,276076** | **39,602705** |
| **366-3** | **№ 366-3** | **пр. р. Иалису** | | **ЮВ** | **1.1** | **0.3** | **4270** | **4490** | **71,275178** | **39,595283** |
| **367** | **№ 367** | **пр. р. Иалису** | **дол.** | **В** | **2.6** | **1.4** | **3950** | **4640** | **71,265503** | **39,582324** |
| **368** | **№ 368** | **пр. р. Иалису** | **дол.** | **СВ** | **2.7** | **1.4** | **3800** | **4560** | **71,277395** | **39,575866** |
| **369** | **№ 369** | **пр. р. Иалису** | **кар.** | **В** | **0.9** | **0.3** | **4180** | **4610** | **71,257629** | **39,570816** |
| **370** | **№ 370** | **пр. р. Иалису** | **кар.** | **В** | **0.9** | **0.3** | **4040** | **4530** | **71,255625** | **39,564289** |
| **371** | **№ 371** | **пр. р. Иалису** | **дол.** | **СВ** | **1.6** | **0.8** | **3810** | **4380** | **71,251374** | **39,554272** |

## ОСНОВНЫЕ СВЕДЕНИЯ О ЛЕДНИКАХ

| № ледника по схеме | Название | Название реки, вытекающей из ледника | Морфологический тип | Общая экспозиция | Наибольшая длина, км | Площадь, км$^2$ | Высота низшей точки конца ледника | Высота высшей точки ледника | Координаты центра (WGS 84) | |
|---|---|---|---|---|---|---|---|---|---|---|
| | | | | | | | | | долгота | широта |
| 373 | № 373 | пр. р. Иалису | дол. | СВ | 1.4 | 0.5 | 3710 | 4200 | 71,275474 | 39,545222 |
| 374 | Иалису | Иалису | сл. дол. | С | 4.1 | 5.9 | 3630 | 4730 | 71,294175 | 39,531802 |
| 375 | № 375 | пр. р. Иалису | дол. | СЗ | 1.1 | 0.3 | 4070 | 4540 | 71,306785 | 39,543936 |
| 376 | № 376 | пр. р. Иалису | дол. | СЗ | 3.8 | 2.2 | 3640 | 4740 | 71,318969 | 39,546952 |
| 377 | № 377 | пр. р. Иалису | вис. кар. | СЗ, З | 1.6 | 0.8 | 4020 | 4780 | 71,325552 | 39,558297 |
| 378 | № 378 | пр. р. Иалису | кар. | З | 1.6 | 0.5 | 4070 | 4870 | 71,328394 | 39,569719 |
| 379 | № 379 | пр. р. Иалису | кар. | СЗ | 2.2 | 1.9 | 4030 | 4900 | 71,343039 | 39,607283 |
| 379-1 | № 379-1 | пр. р. Иалису | | СЗ | 0.8 | 0.4 | 4100 | 4740 | 71,357502 | 39,620658 |
| 17 ледников | | | | | | 18.5 | | | | |
| Кроме того, в бассейне р. Иалису имеется 8 ледников размерами менее 0.1 км$^2$ каждый, общей площадью 0.5 км$^2$. | | | | | | | | | | |
| Итого 25 ледников | | | | | | 19.0 | | | | |
| По каталогу ледников СССР (Том 14, Выпуск 1, Часть 10) в данном бассейне имелось 14 ледников, общей площадью 14.3 км$^2$. | | | | | | | | | | |
| | | | | | | | | | | |
| Бассейн р. Янгидаван (реки Ходжаачкан, Сох, Сырдарья, Аральское море) - Северный склон Алайского хребта, восточные и западные склоны его отрогов | | | | | | | | | | |
| 380-1 | № 380-1 | пр. р. Янгидаван | | СЗ | 1.3 | 0.9 | 4060 | 4670 | 71,361383 | 39,639656 |
| 380 | № 380 | пр. р. Янгидаван | кар. | СВ | 1.5 | 1.3 | 3820 | 4860 | 71,375455 | 39,631149 |
| 380-2 | № 380-2 | пр. р. Янгидаван | | В | 0.6 | 0.1 | 4170 | 4450 | 71,37871 | 39,618457 |
| 380-3 | № 380-3 | пр. р. Янгидаван | | ЮВ, В | 2.9 | 1.7 | 4120 | 4950 | 71,371713 | 39,613097 |
| 380-4 | № 380-4 | пр. р. Янгидаван | | ЮВ | 1.3 | 0.4 | 4250 | 4700 | 71,351508 | 39,598359 |
| 380-5 | № 380-5 | пр. р. Янгидаван | | ЮВ | 1.0 | 0.4 | 4220 | 4620 | 71,352185 | 39,591447 |
| 381 | Янгидаван | Янгидаван | дол. | СВ | 4.5 | 3.3 | 3730 | 4890 | 71,359976 | 39,58172 |
| 382 | № 382 | Янгидаван | вис. | С | 0.5 | 0.1 | 4240 | 4490 | 71,372681 | 39,577946 |
| 383 | № 383 | Янгидаван | вис. | С | 1.7 | 0.3 | 3750 | 4510 | 71,379772 | 39,582555 |

## ОСНОВНЫЕ СВЕДЕНИЯ О ЛЕДНИКАХ

| № ледника по схеме | Название | Название реки, вытекающей из ледника | Морфологи-ческий тип | Общая экспо-зиция | Наиболь-шая длина, км | Площадь, км$^2$ | Высота низшей точки конца ледника | Высота высшей точки ледника | Координаты центра (WGS 84) | |
|---|---|---|---|---|---|---|---|---|---|---|
| | | | | | | | | | долгота | широта |
| 384 | № 384 | пр. р. Янгидаван | вис. кар. | С | 2.6 | 2.6 | 3660 | 4500 | 71,389843 | 39,580312 |
| 385 | № 385 | пр. р. Янгидаван | вис. кар. | С, СЗ | 3.2 | 2.5 | 3520 | 4730 | 71,408031 | 39,584044 |
| 386 | № 386 | пр. р. Янгидаван | вис. кар. | С | 2.1 | 0.9 | 3780 | 4610 | 71,419981 | 39,587334 |
| 387 | № 387 | пр. р. Янгидаван | дол. | З, СЗ, С | 4.1 | 3.7 | 3680 | 4670 | 71,443323 | 39,593082 |
| 388 | № 388 | пр. р. Янгидаван | вис. кар. | С | 0.8 | 0.4 | 3970 | 4530 | 71,444897 | 39,603266 |
| 389 | № 389 | пр. р. Янгидаван | вис. кар. | С | 1.4 | 0.3 | 3870 | 4560 | 71,453412 | 39,606353 |
| 390 | № 390 | пр. р. Янгидаван | вис. кар. | С | 1.5 | 0.4 | 3790 | 4550 | 71,457918 | 39,608054 |
| 391 | № 391 | пр. р. Янгидаван | кар. дол. | СЗ | 3.7 | 4.4 | 3800 | 4770 | 71,481995 | 39,611328 |
| 392 | № 392 | пр. р. Янгидаван | вис. кар. | З | 1.4 | 0.6 | 4120 | 4880 | 71,479148 | 39,627916 |
| 393 | № 393 | пр. р. Янгидаван | дол. | В, ЮВ | 2.7 | 1.3 | 4170 | 4740 | 71,456444 | 39,633783 |
| 393-1 | № 393-1 | пр. р. Янгидаван | | СЗ | 0.5 | 0.1 | 4370 | 4730 | 71,434013 | 39,649163 |
| 20 ледников | | | | | | 25.7 | | | | |
| Кроме того, в бассейне р. Янгидаван имеется 8 ледников размерами менее 0.1 км$^2$ каждый, общей площадью 0.3 км$^2$. | | | | | | | | | | |
| Итого 28 ледников | | | | | | 26.0 | | | | |
| По каталогу ледников СССР (Том 14, Выпуск 1, Часть 10) в данном бассейне имелось 14 ледников, общей площадью 15.5 км$^2$. | | | | | | | | | | |
| | | | | | | | | | | |
| Бассейн р. Джилису (реки Ходжаачкан, Сох, Сырдарья, Аральское море) - Северный склон Алайского хребта, северо-восточные, западные и юго-западные склоны его отрогов | | | | | | | | | | |
| 394 | Джилису-1 | пр. р. Джилису | кар. | ЮЗ, З | 1.4 | 0.6 | 4020 | 4710 | 71,416372 | 39,673893 |
| 397 | Джилису-4 | пр. р. Джилису | кар. | СВ | 1.1 | 0.3 | 3900 | 4460 | 71,432545 | 39,678206 |
| 398 | Джилису-5 | пр. р. Джилису | кар. | В | 1.2 | 0.4 | 4220 | 4670 | 71,430708 | 39,669652 |
| 399 | Джилису-6 | пр. р. Джилису | кар. | СВ | 0.4 | 0.1 | 4150 | 4350 | 71,436684 | 39,66159 |
| 400 | Джилису-7 | пр. р. Джилису | сл. дол. | СЗ, С | 5.1 | 7.3 | 3910 | 4860 | 71,458988 | 39,654332 |

## ОСНОВНЫЕ СВЕДЕНИЯ О ЛЕДНИКАХ

| № ледника по схеме | Название | Название реки, вытекающей из ледника | Морфологи-ческий тип | Общая экспо-зиция | Наиболь-шая длина, км | Площадь, км$^2$ | Высота низшей точки конца ледника | Высота высшей точки ледника | Координаты центра (WGS 84) | |
|---|---|---|---|---|---|---|---|---|---|---|
| | | | | | | | | | долгота | широта |
| 401 | Джилису-8 | пр. р. Джилису | вис. | СЗ | 1.1 | 0.2 | 4270 | 4830 | 71,469877 | 39,66075 |
| 402 | Джилису-9 | пр. р. Джилису | прискл. | С | 1.2 | 0.5 | 3820 | 4870 | 71,467925 | 39,6722 |
| 403 | Джилису-10 | пр. р. Джилису | прискл. | С | 1.0 | 0.5 | 3840 | 4760 | 71,475861 | 39,674768 |
| 404 | Джилису-11 | пр. р. Джилису | вис. | С | 0.6 | 0.2 | 4050 | 4580 | 71,482903 | 39,67449 |
| 405 | Джилису-12 | пр. р. Джилису | кар. | СВ | 2.0 | 1.1 | 4050 | 4840 | 71,483702 | 39,666821 |
| 406 | Джилису-13 | пр. р. Джилису | кар. | ЮВ | 1.2 | 0.4 | 4200 | 4740 | 71,486939 | 39,660193 |
| 407 | Джилису-14 | пр. р. Джилису | кар. | СВ | 1.5 | 0.7 | 4110 | 4680 | 71,492832 | 39,650793 |
| 408 | Джилису-15 (Основной) | Джилису | сл. дол. | СЗ, С | 5.0 | 6.8 | 3920 | 4900 | 71,498204 | 39,639342 |
| 408-1 | № 408-1 | | | СЗ, ЮЗ | 1.2 | 0.3 | 4150 | 4580 | 71,521761 | 39,641379 |
| 409 | Джилису-16 | Джилису | кар.-вис. | СЗ, З | 0.5 | 0.1 | 4260 | 4580 | 71,519575 | 39,652522 |
| 410 | Джилису-17 | пр. р. Джилису | кар.-вис. | СЗ | 0.7 | 0.2 | 4220 | 4730 | 71,520528 | 39,661706 |
| 411 | Джилису-18 | пр. р. Джилису | кар. | СЗ | 1.6 | 1.1 | 4080 | 4770 | 71,526025 | 39,668654 |
| 412 | Джилису-19 | пр. р. Джилису | кар. | СЗ | 0.9 | 0.2 | 4400 | 4870 | 71,532546 | 39,677614 |
| 413 | Джилису-20 | пр. р. Джилису | вис. | ЮЗ | 1.0 | 0.2 | 4470 | 4850 | 71,525941 | 39,684559 |
| 414 | Джилису-21 | пр. р. Джилису | вис. кар. | З, ЮЗ | 1.4 | 0.5 | 4370 | 4880 | 71,52101 | 39,689393 |
| 414-1 | № 414-1 | пр. р. Джилису | | ЮЗ | 1.0 | 0.2 | 4330 | 4790 | 71,504118 | 39,693894 |
| 415 | Джилису-22 | пр. р. Джилису | кар. | СЗ | 1.0 | 0.6 | 4390 | 4830 | 71,485221 | 39,706765 |
| 416 | Джилису-23 | пр. р. Джилису | кар. | ЮЗ | 1.2 | 0.5 | 4510 | 4670 | 71,473314 | 39,70822 |
| 417 | Джилису-24 | пр. р. Джилису | кар. | ЮЗ | 0.8 | 0.4 | 4300 | 4640 | 71,465418 | 39,708059 |
| 418 | Джилису-25 | пр. р. Джилису | кар. | С, СЗ | 1.0 | 0.4 | 4330 | 4570 | 71,45219 | 39,710765 |
| 419 | Джилису-26 | пр. р. Джилису | кар. | ЮЗ | 0.6 | 0.1 | 4370 | 4620 | 71,366126 | 39,711735 |
| 26 ледников | | | | | | 23.9 | | | | |

## ОСНОВНЫЕ СВЕДЕНИЯ О ЛЕДНИКАХ

| № ледника по схеме | Название | Название реки, вытекающей из ледника | Морфологи-ческий тип | Общая экспо-зиция | Наиболь-шая длина, км | Площадь, км$^2$ | Высота низшей точки конца ледника | Высота высшей точки ледника | Координаты центра (WGS 84) | |
|---|---|---|---|---|---|---|---|---|---|---|
| | | | | | | | | | долгота | широта |
| **Кроме того, в бассейне р. Джилису имеется 8 ледников размерами менее 0.1 км$^2$ каждый, общей площадью 0.5 км$^2$.** | | | | | | | | | | |
| **Итого 34 ледника** | | | | | | **24.4** | | | | |
| **По каталогу ледников СССР (Том 14, Выпуск 1, Часть 10) в данном бассейне имелось 26 ледников, общей площадью 20.5 км$^2$.** | | | | | | | | | | |
| | | | | | | | | | | |
| **Бассейн р. Гаумыш (реки Ходжаачкан, Сох, Сырдарья, Аральское море) - Северо-западные и северные склоны отрога Алайского хребта, юго-восточные склоны гор Кулдынтай, южный склон гор Куруксай** | | | | | | | | | | |
| **420** | **Гаумыш-1** | **пр. р. Гаумыш** | **вис. кар.** | **СЗ** | **0.9** | **0.2** | **3820** | **4530** | **71,330518** | **39,706269** |
| **421** | **Гаумыш-2** | **пр. р. Гаумыш** | **кар.** | **СЗ** | **0.9** | **0.3** | **4150** | **4520** | **71,337462** | **39,707864** |
| **422** | **Гаумыш-3** | **пр. р. Гаумыш** | **кар.** | **С** | **0.7** | **0.1** | **4110** | **4360** | **71,341598** | **39,717215** |
| **423** | **Гаумыш-4** | **пр. р. Гаумыш** | **кар.-дол.** | **СЗ** | **1.5** | **0.8** | **3940** | **4660** | **71,35054** | **39,710612** |
| **424** | **Гаумыш-5** | **пр. р. Гаумыш** | **кар.-дол.** | **СЗ** | **1.6** | **1.0** | **3920** | **4700** | **71,367286** | **39,716935** |
| **426** | **Гаумыш-7** | **пр. р. Гаумыш** | **кар.-дол.** | **СЗ** | **1.4** | **0.9** | **3870** | **4600** | **71,385262** | **39,725244** |
| **427** | **Гаумыш-8** | **пр. р. Гаумыш** | **кар.-дол.** | **С** | **2.7** | **1.6** | **3910** | **4330** | **71,401828** | **39,727042** |
| **427-1** | **№ 427-1** | | | **СЗ** | **0.7** | **0.1** | **4030** | **4390** | **71,408496** | **39,731335** |
| **428** | **Гаумыш-9** | **пр. р. Гаумыш** | **кар.-дол.** | **С** | **2.3** | **0.9** | **3900** | **4330** | **71,418594** | **39,73018** |
| **430** | **Гаумыш-11** | **пр. р. Гаумыш** | **кар.-дол.** | **З, СЗ, С** | **3.2** | **2.4** | **3840** | **4700** | **71,437543** | **39,729468** |
| **431** | **Гаумыш-12** | **пр. р. Гаумыш** | **кар.** | **С** | **1.7** | **0.8** | **4040** | **4630** | **71,448867** | **39,729981** |
| **432** | **Гаумыш-13 (Основной)** | **Гаумыш** | **дол.** | **СВ, С** | **4.2** | **3.9** | **3700** | **5300** | **71,469397** | **39,73152** |
| **433** | **Гаумыш-14** | **Гаумыш** | **кар.** | **СЗ** | **2.2** | **1.4** | **3870** | **4570** | **71,487419** | **39,732779** |
| **434** | **Гаумыш-15** | **Гаумыш** | **вис.** | **С** | **0.9** | **0.3** | **4230** | **4750** | **71,485807** | **39,726656** |
| **435** | **Гаумыш-16** | **пр. р. Гаумыш** | **дол.** | **Ю** | **1.4** | **0.6** | **4390** | **4760** | **71,272497** | **39,759044** |
| **436** | **Гаумыш-17** | **пр. р. Гаумыш** | **кар.** | **С, СВ** | **1.6** | **1.1** | **3970** | **4940** | **71,252795** | **39,724977** |
| **437** | **Гаумыш-18** | **пр. р. Гаумыш** | **кар.** | **В** | **1.2** | **0.7** | **3910** | **4780** | **71,266114** | **39,715793** |

## ОСНОВНЫЕ СВЕДЕНИЯ О ЛЕДНИКАХ

| № ледника по схеме | Название | Название реки, вытекающей из ледника | Морфологи-ческий тип | Общая экспо-зиция | Наиболь-шая длина, км | Площадь, км$^2$ | Высота низшей точки конца ледника | Высота высшей точки ледника | Координаты центра (WGS 84) | |
|---|---|---|---|---|---|---|---|---|---|---|
| | | | | | | | | | долгота | широта |
| 438 | Гаумыш-19 | пр. р. Гаумыш | вис. | СВ | 0.9 | 0.2 | 3860 | 4520 | 71,273244 | 39,715265 |
| 439 | Гаумыш-20 | пр. р. Гаумыш | вис. | СВ | 0.6 | 0.2 | 4200 | 4370 | 71,261978 | 39,685446 |
| 19 ледников | | | | | | 17.5 | | | | |
| Кроме того, в бассейне р. Гаумыш имеется 3 ледника размерами менее 0.1 км$^2$ каждый, общей площадью 0.1 км$^2$. | | | | | | | | | | |
| Итого 22 ледника | | | | | | 17.6 | | | | |
| По каталогу ледников СССР (Том 14, Выпуск 1, Часть 10) в данном бассейне имелось 4 ледника, общей площадью 0.9 км$^2$. | | | | | | | | | | |
| | | | | | | | | | | |
| Бассейн р. Голид (реки Ходжаачкан, Сох, Сырдарья, Аральское море) - Юго-восточный склон гор Кулдынтау, юго-западный склон отрога этих гор | | | | | | | | | | |
| 441 | Голид-2 | пр. р. Голид | вис. | СЗ | 1.0 | 0.1 | 4260 | 4780 | 71,25438 | 39,709031 |
| 442 | Голид-3 | Голид | переметн. | ЮЗ | 1.7 | 0.5 | 4270 | 4970 | 71,240649 | 39,719272 |
| 443 | Голид-4 | пр. р. Голид | кар.-вис. | СВ | 0.7 | 0.2 | 4340 | 4530 | 71,224505 | 39,715405 |
| 3 ледника | | | | | | 0.8 | | | | |
| Кроме того, в бассейне р. Голид имеется 9 ледников размерами менее 0.1 км$^2$ каждый, общей площадью 0.5 км$^2$. | | | | | | | | | | |
| Итого 28 ледников | | | | | | 18.0 | | | | |
| По каталогу ледников СССР (Том 14, Выпуск 1, Часть 10) в данном бассейне имелось 20 ледников, общей площадью 17.2 км$^2$. | | | | | | | | | | |
| | | | | | | | | | | |
| Бассейн р. Кштут (реки Сох, Сырдарья, Аральское море) - Северо-западные склоны гор Кулдынтау и Куруксай | | | | | | | | | | |
| 444 | Токбиатсу-1 | пр. р. Токбиатсу | вис. | СЗ | 0.5 | 0.1 | 4090 | 4370 | 71,189791 | 39,709599 |
| 445 | Токбиатсу-2 | пр. р. Токбиатсу | вис. | С | 0.6 | 0.2 | 4070 | 4380 | 71,197293 | 39,708236 |
| 446 | Токбиатсу-3 | Токбиатсу | кар. | СЗ | 1.0 | 0.3 | 4010 | 4620 | 71,220284 | 39,725684 |
| 447 | Токбиатсу-4 | Токбиатсу | кар.-вис. | СЗ | 1.0 | 0.4 | 3900 | 4600 | 71,227363 | 39,729394 |
| 448 | Токбиатсу-5 | пр. р. Токбиатсу | переметн. | С | 1.8 | 0.7 | 4090 | 4610 | 71,242281 | 39,72645 |
| 449 | Токбиатсу-6 | пр. р. Токбиатсу | кар.-дол. | С, СЗ | 1.6 | 0.9 | 4040 | 4740 | 71,256442 | 39,752556 |

## ОСНОВНЫЕ СВЕДЕНИЯ О ЛЕДНИКАХ

| № ледника по схеме | Название | Название реки, вытекающей из ледника | Морфологи-ческий тип | Общая экспо-зиция | Наиболь-шая длина, км | Площадь, км$^2$ | Высота низшей точки конца ледника | Высота высшей точки ледника | Координаты центра (WGS 84) | |
|---|---|---|---|---|---|---|---|---|---|---|
| | | | | | | | | | долгота | широта |
| 450 | Токбиатсу-7 | пр. р. Токбиатсу | кар. | СЗ | 1.0 | 0.2 | 4030 | 4570 | 71,254511 | 39,767225 |
| 451 | Токбиатсу-8 | пр. р. Токбиатсу | кар. | СЗ, З | 1.3 | 0.6 | 4100 | 4770 | 71,262904 | 39,771063 |
| 452-1 | № 452-1 | пр. р. Асангавар | | СЗ | 0.6 | 0.1 | 4080 | 4620 | 71,261111 | 39,782935 |
| 452 | Асангавар | Асангавар | кар. | СЗ | 0.5 | 0.4 | 4030 | 4580 | 71,26662 | 39,794278 |
| 10 ледников | | | | | | 3.9 | | | | |
| Кроме того, в бассейне р. Кштут имеется 7 ледников размерами менее 0.1 км$^2$ каждый, общей площадью 0.3 км$^2$. | | | | | | | | | | |
| Итого 17 ледников | | | | | | 4.2 | | | | |
| По каталогу ледников СССР (Том 14, Выпуск 1, Часть 10) в данном бассейне имелось 9 ледников, общей площадью 4.2 км$^2$. | | | | | | | | | | |
| | | | | | | | | | | |
| Бассейн р. Гараты (реки Сох, Сырдарья, Аральское море) - Северный склон гор Куруксай | | | | | | | | | | |
| 453 | Толбоскуль | Толбоскуль | сл. дол. | СВ | 1.6 | 0.9 | 3990 | 4780 | 71,268479 | 39,782901 |
| 453-1 | № 453-1 | пр. р. Толбоскуль | | СЗ | 0.7 | 0.2 | 3770 | 4450 | 71,288436 | 39,790241 |
| 453-2 | № 453-2 | пр. р. Толбоскуль | | СЗ | 0.6 | 0.3 | 3850 | 4440 | 71,298071 | 39,794585 |
| 3 ледника | | | | | | 1.4 | | | | |
| Кроме того, в бассейне р. Гараты имеется 1 ледник размером менее 0.1 км$^2$. | | | | | | | | | | |
| Итого 4 ледника | | | | | | 1.5 | | | | |
| По каталогу ледников СССР (Том 14, Выпуск 1, Часть 10) в данном бассейне имелся 1 ледник площадью 1.3 км$^2$. | | | | | | | | | | |
| | | | | | | | | | | |
| Бассейн р. Гавиан (разбирается на орошение в Хайдарканской долине) - Северный склон гор Куруксай | | | | | | | | | | |
| 454 | Гавиан-1 | пр. р. Гавиан | прискл. | С | 0.6 | 0.5 | 3970 | 4500 | 71,301479 | 39,781781 |
| 455 | Гавиан-2 | Гавиан | дол. | В | 1.8 | 0.8 | 4180 | 4720 | 71,278714 | 39,774996 |
| 456 | Гавиан-3 | Гавиан | дол. | В | 2.3 | 1.3 | 4000 | 4830 | 71,282585 | 39,769035 |
| 457 | Гавиан-4 | Гавиан | дол. | СВ | 1.8 | 0.9 | 4000 | 4600 | 71,288009 | 39,761155 |

## ОСНОВНЫЕ СВЕДЕНИЯ О ЛЕДНИКАХ

| № ледника по схеме | Название | Название реки, вытекающей из ледника | Морфологи-ческий тип | Общая экспо-зиция | Наиболь-шая длина, км | Площадь, км$^2$ | Высота низшей точки конца ледника | Высота высшей точки ледника | Координаты центра (WGS 84) | |
|---|---|---|---|---|---|---|---|---|---|---|
| | | | | | | | | | долгота | широта |
| 458 | Гавиан-5 | пр. р. Гавиан | кар. | СВ | 0.8 | 0.3 | 4000 | 4500 | 71,30347 | 39,759089 |
| 459 | Гавиан-6 | пр. р. Гавиан | кар. | С | 0.5 | 0.1 | 3980 | 4310 | 71,318978 | 39,758589 |
| 460 | Гавиан-7 | пр. р. Гавиан | вис. | СВ | 0.4 | 0.1 | 4090 | 4420 | 71,33994 | 39,766728 |
| 461 | Гавиан-8 | пр. р. Гавиан | вис. | С | 0.6 | 0.2 | 4070 | 4420 | 71,347122 | 39,765447 |
| 462 | Гавиан-9 | пр. р. Гавиан | вис. | С | 0.4 | 0.1 | 4090 | 4410 | 71,353334 | 39,765079 |
| 463 | Гавиан-10 | пр. р. Гавиан | вис. | СЗ | 0.4 | 0.1 | 4150 | 4450 | 71,364948 | 39,770623 |
| 464 | Гавиан-11 | пр. р. Гавиан | вис. | СЗ | 0.7 | 0.1 | 4050 | 4360 | 71,393114 | 39,773788 |
| 11 ледников | | | | | | 4.5 | | | | |
| Кроме того, в бассейне р. Гавиан имеется 1 ледник размером менее 0.1 км$^2$. | | | | | | | | | | |
| Итого 12 ледников | | | | | | 4.5 | | | | |
| По каталогу ледников СССР (Том 14, Выпуск 1, Часть 10) в данном бассейне имелось 11 ледников, общей площадью 4.8 км$^2$. | | | | | | | | | | |
| | | | | | | | | | | |
| Бассейн р. Аллаудин (разбирается на орошение в Хайдарканской долине) - Северный склон гор Куруксай | | | | | | | | | | |
| 465 | № 465 | пр. р. Аллаудин | кар.-вис. | СВ | 0.4 | 0.1 | 4170 | 4410 | 71,399461 | 39,774977 |
| 466-1 | № 466-1 | пр. р. Кумбель | | С | 0.4 | 0.1 | 4050 | 4490 | 71,452427 | 39,769341 |
| 466 | Кумбель | Кумбель | кар.-вис. | СЗ | 0.6 | 0.1 | 4030 | 4470 | 71,462912 | 39,7678 |
| 3 ледника | | | | | | 0.3 | | | | |
| Кроме того, в бассейне р. Аллаудин имеется 2 ледника размерами менее 0.1 км$^2$ каждый, общей площадью 0.1 км$^2$. | | | | | | | | | | |
| Итого 5 ледников | | | | | | 0.4 | | | | |
| По каталогу ледников СССР (Том 14, Выпуск 1, Часть 10) в данном бассейне имелось 2 ледника, общей площадью 0.5 км$^2$. | | | | | | | | | | |
| Всего по бассейну р. Сох имеется 420 ледников площадью 301.2 км$^2$, в том числе 283 ледника размерами более 0.1 км$^2$ каждый, общей площадью 293.7 км$^2$ и 137 ледников размерами менее 0.1 км$^2$ каждый, общей площадью 7.5 км$^2$.<br>По каталогу ледников СССР (Том 14, Выпуск 1, Часть 10) по бассейну р. Сох имелось 276 ледников общей площадью 258.7 км$^2$, в том числе 265 ледников размерами более 0.1 км$^2$ каждый, общей площадью 258.2 км$^2$ и 11 ледников размерами менее 0.1 км$^2$ каждый, общей площадью 0.5 км$^2$. | | | | | | | | | | |

## ОСНОВНЫЕ СВЕДЕНИЯ О ЛЕДНИКАХ

| № ледника по схеме | Название | Название реки, вытекающей из ледника | Морфологи-ческий тип | Общая экспо-зиция | Наиболь-шая длина, км | Площадь, км$^2$ | Высота низшей точки конца ледника | Высота высшей точки ледника | Координаты центра (WGS 84) | |
|---|---|---|---|---|---|---|---|---|---|---|
| | | | | | | | | | долгота | широта |
| **Бассейн р. Эккидаван (реки Аксу, Шахимардан, Сырдарья, Аральское море) - Северный склон Алайского хребта** | | | | | | | | | | |
| 467 | № 467 | пр. р. Эккидаван | вис. | СВ | 0.6 | 0.1 | 4120 | 4550 | 71,468277 | 39,767738 |
| 468 | № 468 | пр. р. Эккидаван | кар. | СВ | 0.8 | 0.2 | 4060 | 4390 | 71,491016 | 39,746017 |
| 469 | № 469 | пр. р. Эккидаван | кар. | СВ | 1.0 | 0.2 | 3990 | 4420 | 71,495222 | 39,745591 |
| 470 | № 470 | пр. р. Эккидаван | кар.-дол. | С | 0.7 | 0.1 | 3980 | 4380 | 71,501879 | 39,746509 |
| 472 | № 472 | пр. р. Эккидаван | вис. кар. | В | 0.5 | 0.1 | 3920 | 4220 | 71,502719 | 39,733119 |
| 473 | № 473 | пр. р. Эккидаван | вис. кар. | СВ | 1.2 | 1.6 | 3750 | 4940 | 71,5064 | 39,719375 |
| 474 | № 474 | Эккидаван | сл. дол. | С | 3.3 | 4.1 | 3620 | 4960 | 71,513259 | 39,702967 |
| 475 | Аллаудин | Эккидаван | дол. | СЗ | 4.4 | 2.8 | 3690 | 4980 | 71,542799 | 39,696269 |
| 476 | № 476 | пр. р. Эккидаван | вис. кар. | З | 0.9 | 0.3 | 4140 | 4560 | 71,5568 | 39,706184 |
| 9 ледников | | | | | | 9.5 | | | | |
| Кроме того, в бассейне р. Эккидаван имеется 6 ледников размерами менее 0.1 км$^2$ каждый, общей площадью 0.3 км$^2$. | | | | | | | | | | |
| Итого 15 ледников | | | | | | 9.8 | | | | |
| По каталогу ледников СССР (Том 14, Выпуск 1, Часть 10) в данном бассейне имелось 15 ледников, общей площадью 10.7 км$^2$, в том числе: 11 ледников размерами более 0.1 км$^2$ каждый, общей площадью 10.5 км$^2$ и 4 ледника размерами менее 0.1 км$^2$ каждый, общей площадью 0.2 км$^2$. | | | | | | | | | | |
| | | | | | | | | | | |
| **Бассейн р. Арчабаши (реки Аксу, Шахимардан, Сырдарья, Аральское море) - Северный склон Алайского хребта** | | | | | | | | | | |
| 478 | № 478 | пр. р. Арчабаши | вис. кар. | СВ | 0.9 | 0.2 | 4190 | 4700 | 71,556615 | 39,738441 |
| 479 | Арчабаши | Арчабаши | дол. | С | 2.2 | 1.7 | 4030 | 4690 | 71,56704 | 39,725344 |
| 480 | № 480 | пр. р. Арчабаши | дол. | С | 1.9 | 1.1 | 4010 | 5110 | 71,579659 | 39,731407 |
| 481 | № 481 | Арчабаши | дол. | СЗ | 2.2 | 1.1 | 4000 | 4990 | 71,59326 | 39,739931 |
| 482 | № 482 | пр. р. Арчабаши | вис. | СЗ | 0.9 | 0.2 | 4190 | 4500 | 71,599978 | 39,745971 |
| 483 | № 483 | пр. р. Караказык | кар. | С | 1.0 | 0.3 | 4070 | 4500 | 71,608645 | 39,766617 |

## ОСНОВНЫЕ СВЕДЕНИЯ О ЛЕДНИКАХ

| № ледника по схеме | Название | Название реки, вытекающей из ледника | Морфологи-ческий тип | Общая экспо-зиция | Наиболь-шая длина, км | Площадь, км$^2$ | Высота низшей точки конца ледника | Высота высшей точки ледника | Координаты центра (WGS 84) | |
|---|---|---|---|---|---|---|---|---|---|---|
| | | | | | | | | | долгота | широта |
| 484 | № 484 | пр. р. Караказык | дол. | В | 0.9 | 0.5 | 4100 | 4580 | 71,614054 | 39,758603 |
| 485 | № 485 | пр. р. Караказык | вис. дол. | В | 1.4 | 0.5 | 4170 | 4520 | 71,612411 | 39,74971 |
| 486 | № 486 | пр. р. Караказык | дол. | В | 1.2 | 0.5 | 4140 | 4540 | 71,611893 | 39,740567 |
| 487 | Караказык Западный | Караказык | дол. | СВ | 4.6 | 4.1 | 3810 | 5080 | 71,609882 | 39,733424 |
| 488 | Караказык | Караказык | дол. | С | 1.3 | 0.7 | 3960 | 4680 | 71,648588 | 39,735552 |
| 488-1 | № 488-1 | пр. р. Караказык | | СЗ | 0.6 | 0.1 | 4170 | 4480 | 71,656276 | 39,738713 |
| 489 | № 489 | пр. р. Караказык | дол. | З | 1.4 | 0.3 | 4200 | 4900 | 71,684081 | 39,764354 |
| 490 | № 490 | пр. р. Караказык | вис. дол. | З | 1.3 | 0.5 | 4460 | 4900 | 71,6867 | 39,770178 |
| 14 ледников | | | | | | 11.8 | | | | |
| Кроме того, в бассейне р. Арчабаши имеется 4 ледника размерами менее 0.1 км$^2$ каждый, общей площадью 0.2 км$^2$. | | | | | | | | | | |
| Итого 18 ледников | | | | | | 12.0 | | | | |
| По каталогу ледников СССР (Том 14, Выпуск 1, Часть 10) в данном бассейне имелось 14 ледников, общей площадью 13.9 км$^2$, в том числе: 13 ледников размерами более 0.1 км$^2$ каждый, общей площадью 13.9 км$^2$ и 1 ледник размером менее 0.1 км$^2$. | | | | | | | | | | |
| | | | | | | | | | | |
| Бассейн р. Акбек (реки Аксу, Шахимардан, Сырдарья, Аральское море) - Северный склон Алайского хребта | | | | | | | | | | |
| нет ледников | | | | | | 0.0 | | | | |
| Кроме того, в бассейне р. Акбек имеется 1 ледник размером менее 0.1 км$^2$. | | | | | | | | | | |
| Итого 1 ледник | | | | | | 0.1 | | | | |
| По каталогу ледников СССР (Том 14, Выпуск 1, Часть 10) в данном бассейне имелся 1 ледник площадью 0.5 км$^2$. | | | | | | | | | | |
| | | | | | | | | | | |
| Бассейн р. Гаджир (реки Аксу, Шахимардан, Сырдарья, Аральское море) - Северо-западный склон хр. Коллекторского | | | | | | | | | | |
| 492 | № 492 | пр. р. Гаджир | кар.-дол. | СВ | 1.7 | 0.7 | 4030 | 4740 | 71,655137 | 39,803649 |
| 493 | № 493 | пр. р. Гаджир | кар.-дол. | СВ | 0.8 | 0.3 | 4070 | 4470 | 71,664789 | 39,801984 |

## ОСНОВНЫЕ СВЕДЕНИЯ О ЛЕДНИКАХ

| № ледника по схеме | Название | Название реки, вытекающей из ледника | Морфологи-ческий тип | Общая экспо-зиция | Наиболь-шая длина, км | Площадь, км$^2$ | Высота низшей точки конца ледника | Высота высшей точки ледника | Координаты центра (WGS 84) | |
|---|---|---|---|---|---|---|---|---|---|---|
| | | | | | | | | | долгота | широта |
| 494 | № 494 | пр. р. Гаджир | прискл. | СВ | 1.0 | 0.2 | 4290 | 4590 | 71,661007 | 39,79288 |
| 495 | № 495 | пр. р. Гаджир | кар.-дол. | СВ | 1.1 | 0.5 | 4130 | 4820 | 71,663491 | 39,784919 |
| 496 | № 496 | пр. р. Гаджир | кар.-дол. | С | 0.7 | 0.1 | 4240 | 4690 | 71,670416 | 39,780316 |
| 497 | Гаджир | Гаджир | дол. | С | 2.9 | 2.2 | 4040 | 4930 | 71,687374 | 39,777272 |
| 498 | № 498 | пр. р. Гаджир | вис. кар. | З | 0.9 | 0.3 | 4530 | 5070 | 71,709583 | 39,778782 |
| 499 | № 499 | пр. р. Гаджир | вис. дол. | ЮЗ | 1.7 | 0.7 | 4500 | 5190 | 71,707851 | 39,787394 |
| 500 | № 500 | пр. р. Гаджир | вис. | С | 1.5 | 1.3 | 4060 | 5220 | 71,700777 | 39,795949 |
| 501 | № 501 | пр. р. Гаджир | дол. | СЗ | 1.5 | 0.8 | 4150 | 4890 | 71,720686 | 39,819125 |
| 501-1 | № 501-1 | пр. р. Гаджир | | З | 0.5 | 0.1 | 4390 | 4660 | 71,711195 | 39,830295 |
| 502 | № 502 | пр. р. Гаджир | дол. | С | 0.6 | 0.3 | 4040 | 4440 | 71,71292 | 39,837999 |
| 12 ледников | | | | | | 7.5 | | | | |
| Кроме того, в бассейне р. Гаджир имеется 2 ледника размерами менее 0.1 км$^2$ каждый, общей площадью 0.1 км$^2$. | | | | | | | | | | |
| Итого 14 ледников | | | | | | 7.6 | | | | |
| По каталогу ледников СССР (Том 14, Выпуск 1, Часть 10) в данном бассейне имелось 15 ледников, общей площадью 8.9 км$^2$, в том числе: 11 ледников размерами более 0.1 км$^2$ каждый, общей площадью 8.7 км$^2$ и 4 ледника размерами менее 0.1 км$^2$ каждый, общей площадью 0.2 км$^2$. | | | | | | | | | | |
| | | | | | | | | | | |
| Бассейн р. Машалян (реки Аксу, Шахимардан, Сырдарья, Аральское море) - Северный склон хр. Коллекторского | | | | | | | | | | |
| нет ледников | | | | | | 0.0 | | | | |
| Кроме того, в бассейне р. Машалян имеется 2 ледника размерами менее 0.1 км$^2$ каждый, общей площадью 0.1 км$^2$. | | | | | | | | | | |
| Итого 2 ледника | | | | | | 0.1 | | | | |
| По каталогу ледников СССР (Том 14, Выпуск 1, Часть 10) в данном бассейне имелось 2 ледника, общей площадью 0.5 км$^2$. | | | | | | | | | | |
| | | | | | | | | | | |

## ОСНОВНЫЕ СВЕДЕНИЯ О ЛЕДНИКАХ

| № ледника по схеме | Название | Название реки, вытекающей из ледника | Морфологи-ческий тип | Общая экспо-зиция | Наиболь-шая длина, км | Площадь, км$^2$ | Высота низшей точки конца ледника | Высота высшей точки ледника | Координаты центра (WGS 84) | |
|---|---|---|---|---|---|---|---|---|---|---|
| | | | | | | | | | долгота | широта |
| **Бассейн р. Дугова (реки Аксу, Шахимардан, Сырдарья, Аральское море) - Северный склон хр. Коллекторского** | | | | | | | | | | |
| 508 | № 508 | пр. р. Дугова | кар. | СВ | 1.0 | 0.2 | 4280 | 4640 | 71,719839 | 39,83354 |
| 509 | № 509 | пр. р. Дугова | дол. | С | 2.0 | 1.2 | 4040 | 4700 | 71,728735 | 39,830519 |
| 510 | № 510 | пр. р. Дугова | дол. | СВ | 1.6 | 1.7 | 4080 | 4900 | 71,728943 | 39,812872 |
| 511 | № 511 | пр. р. Дугова | вис. кар. | СВ | 1.2 | 0.3 | 4060 | 4810 | 71,768277 | 39,821468 |
| 512 | № 512 | пр. р. Дугова | дол. | С | 1.6 | 0.7 | 4080 | 4590 | 71,779596 | 39,817155 |
| 512-1 | № 512-1 | пр. р. Дугова | | С | 0.7 | 0.1 | 4010 | 4480 | 71,789125 | 39,839497 |
| 513-1 | № 513-1 | пр. р. Токсу | | СВ | 0.9 | 0.2 | 4300 | 4820 | 71,798191 | 39,836177 |
| 513 | № 513 | пр. р. Токсу | вис. кар. | В | 0.8 | 0.2 | 4280 | 4720 | 71,796828 | 39,82618 |
| 514 | № 514 | Токсу | дол. | СВ | 2.1 | 1.3 | 4150 | 4850 | 71,801596 | 39,815543 |
| 514-1 | № 514-1 | пр. р. Токсу | | С | 0.5 | 0.2 | 3970 | 4210 | 71,819387 | 39,828968 |
| 10 ледников | | | | | | 6.1 | | | | |
| Кроме того, в бассейне р. Дугова имеется 2 ледника размерами менее 0.1 км$^2$ каждый, общей площадью 0.1 км$^2$. | | | | | | | | | | |
| Итого 12 ледников | | | | | | 6.2 | | | | |
| По каталогу ледников СССР (Том 14, Выпуск 1, Часть 10) в данном бассейне имелось 13 ледников, общей площадью 7.7 км$^2$, в том числе: 10 ледников размерами более 0.1 км$^2$ каждый, общей площадью 7.5 км$^2$ и 3 ледника размерами менее 0.1 км$^2$ каждый, общей площадью 0.2 км$^2$. | | | | | | | | | | |
| | | | | | | | | | | |
| **Бассейн р. Коксу (реки Шахимардан, Сырдарья, Аральское море) - Северный склон хр. Коллекторского** | | | | | | | | | | |
| 516 | № 516 | пр. р. Шоит | вис. кар. | СВ | 0.5 | 0.1 | 4110 | 4340 | 71,853429 | 39,842731 |
| 518 | № 518 | пр. р. Шоит | кар. | СВ | 0.5 | 0.1 | 3900 | 4330 | 71,873302 | 39,83633 |
| 519 | № 519 | пр. р. Шоит | вис. кар. | СВ | 0.4 | 0.1 | 3840 | 4160 | 71,886956 | 39,836971 |
| 520 | № 520 | Шоит | вис. кар. | СЗ | 2.5 | 1.1 | 3580 | 4540 | 71,904258 | 39,836975 |
| 521 | № 521 | пр. р. Шоит | вис. кар. | С | 1.6 | 0.7 | 3700 | 4600 | 71,915446 | 39,837836 |

# ОСНОВНЫЕ СВЕДЕНИЯ О ЛЕДНИКАХ

| № ледника по схеме | Название | Название реки, вытекающей из ледника | Морфологи-ческий тип | Общая экспо-зиция | Наиболь-шая длина, км | Площадь, км$^2$ | Высота низшей точки конца ледника | Высота высшей точки ледника | Координаты центра (WGS 84) | |
|---|---|---|---|---|---|---|---|---|---|---|
| | | | | | | | | | долгота | широта |
| 522 | № 522 | пр. р. Шоит | дол. | СЗ | 1.1 | 0.7 | 4050 | 4450 | 71,942478 | 39,851988 |
| 6 ледников | | | | | | 2.8 | | | | |
| Кроме того, в бассейне р. Коксу имеется 4 ледника размерами менее 0.1 км$^2$ каждый, общей площадью 0.3 км$^2$. | | | | | | | | | | |
| Итого 10 ледников | | | | | | 3.1 | | | | |
| По каталогу ледников СССР (Том 14, Выпуск 1, Часть 10) в данном бассейне имелось 14 ледников, общей площадью 5.5 км$^2$, в том числе: 11 ледников размерами более 0.1 км$^2$ каждый, общей площадью 5.3 км$^2$ и 3 ледника размерами менее 0.1 км$^2$ каждый, общей площадью 0.2 км$^2$. | | | | | | | | | | |
| Всего по бассейну р. Шахимардан имеется 72 ледника площадью 38.9 км$^2$, в том числе 51 ледник размерами более 0.1 км$^2$ каждый, общей площадью 37.7 км$^2$ и 21 ледник размерами менее 0.1 км$^2$ каждый, общей площадью 1.2 км$^2$.<br>По каталогу ледников СССР (Том 14, Выпуск 1, Часть 10) по бассейну р. Шахимардан имелось 74 ледника общей площадью 47.7 км$^2$, в том числе 59 ледников размерами более 0.1 км$^2$ каждый, общей площадью 46.9 км$^2$ и 15 ледников размерами менее 0.1 км$^2$ каждый, общей площадью 0.8 км$^2$. | | | | | | | | | | |
| Всего по бассейнам левых притоков р. Сырдарьи от устья р. Аксу и ниже имеется 741 ледник площадью 510.9 км$^2$, в том числе: 501 ледник размерами более 0.1 км$^2$ каждый, общей площадью 497.5 км$^2$ и 240 ледников размерами менее 0.1 км$^2$ каждый, общей площадью 13.4 км$^2$.<br>По каталогу ледников СССР (Том 14, Выпуск 1, Часть 10) по бассейнам левых притоков р. Сырдарьи от устья р. Аксу и ниже имелось 586 ледников общей площадью 546.6 км$^2$, в том числе: 515 ледников размерами более 0.1 км$^2$ каждый, общей площадью 543.2 км$^2$ и 71 ледник размерами менее 0.1 км$^2$ каждый, общей площадью 3.4 км$^2$. | | | | | | | | | | |

# Часть 21. Бассейн р. Кызылсу

## СХЕМЫ РАСПОЛОЖЕНИЯ ЛЕДНИКОВ

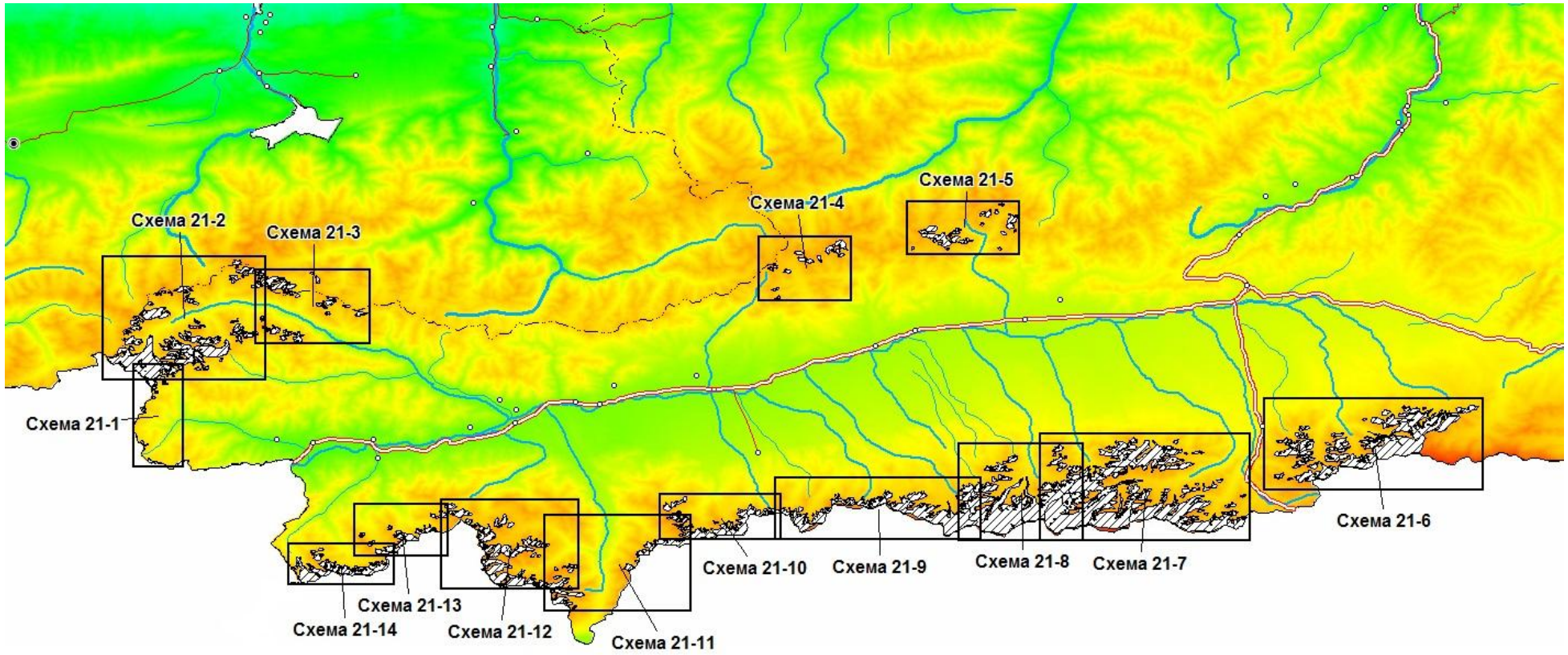


Схема 21. Схемы расположения ледниковых районов в бассейне р. Кызылсу.

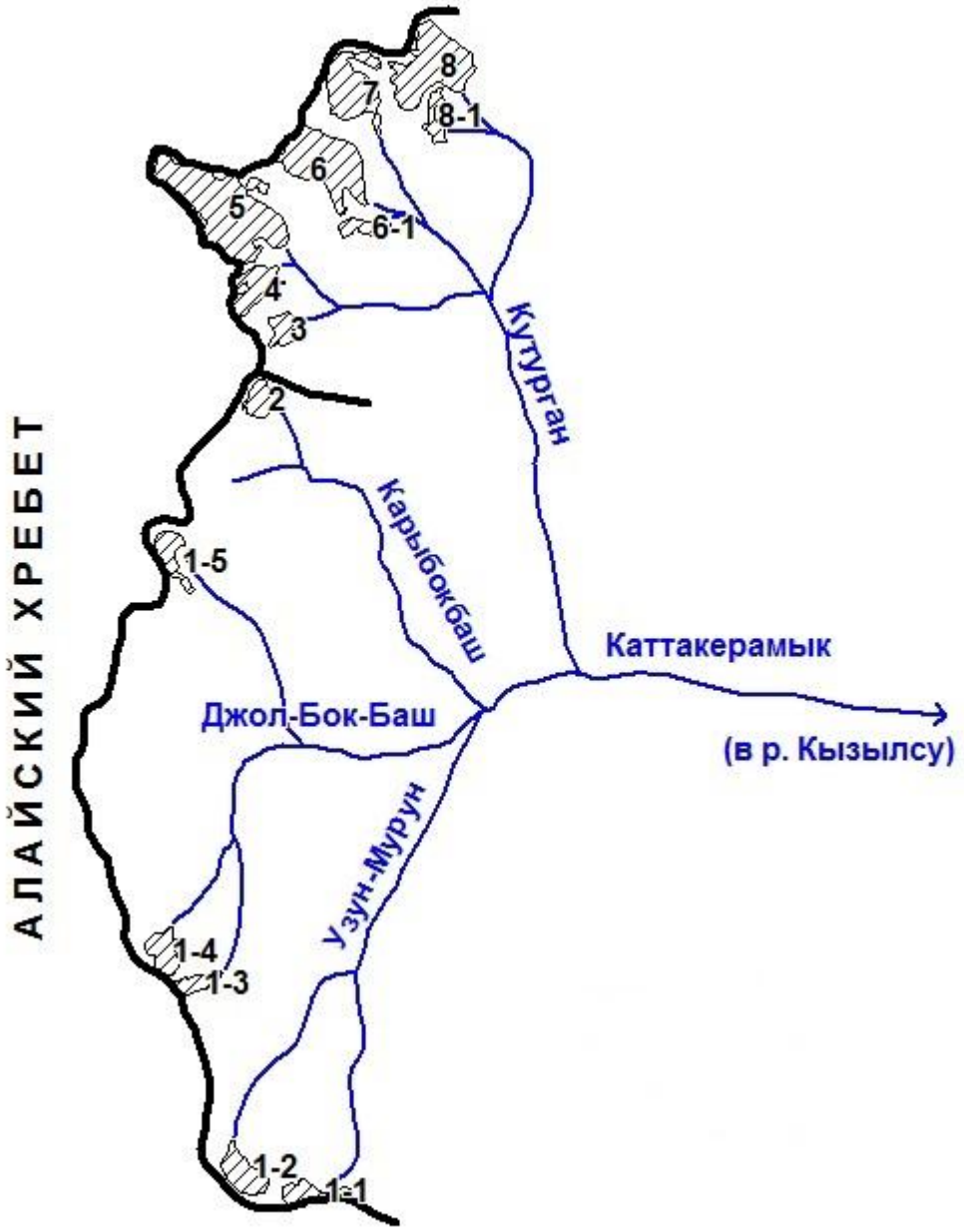


Схема 21-1. Схема расположения ледников в бассейне р. Каттакерамык.
Условные обозначения см. на схеме 1-1.

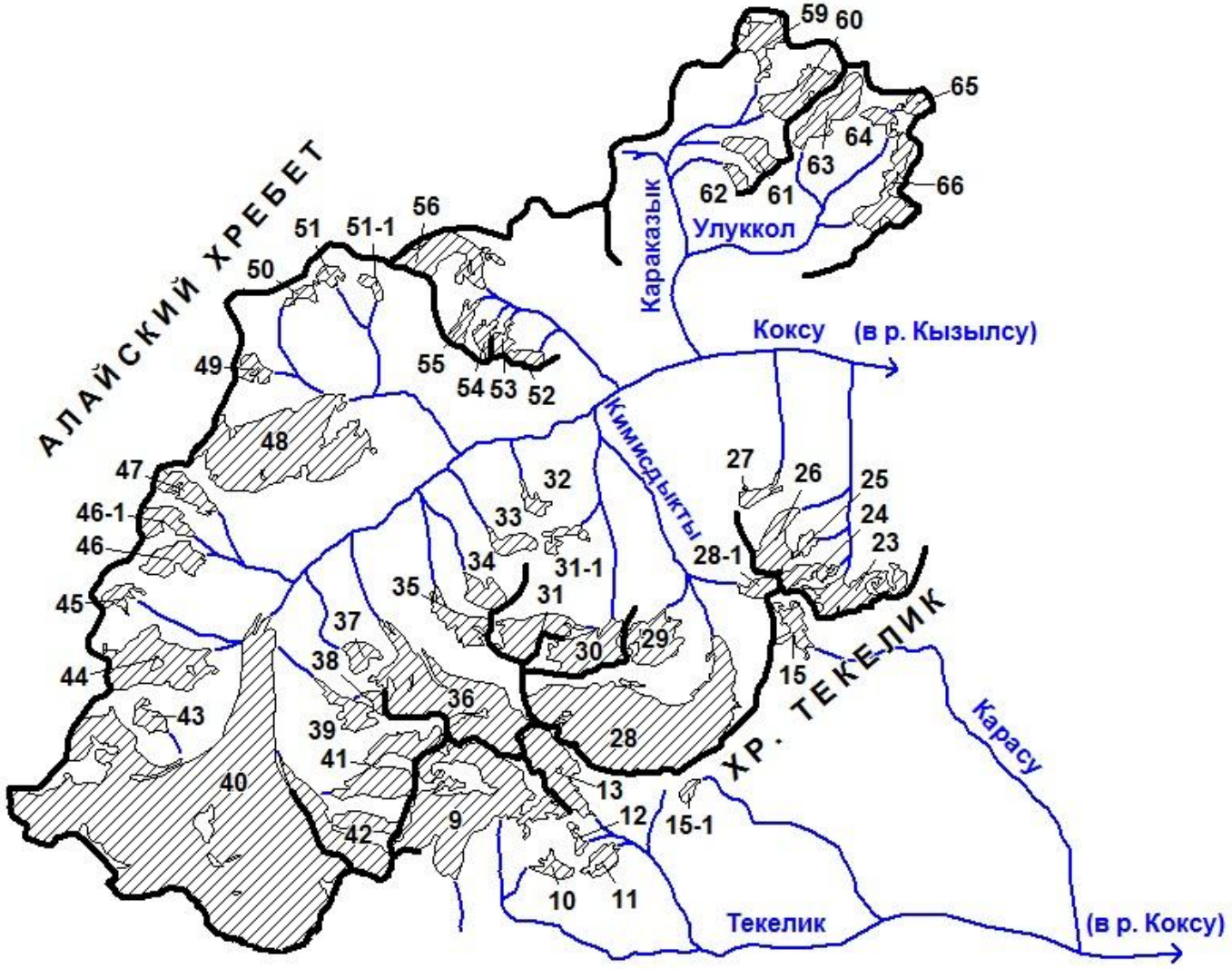


Схема 21-2. Схема расположения ледников в бассейнах рек Текелик, Карасу и Коксу.
Условные обозначения см. на схеме 1-1.

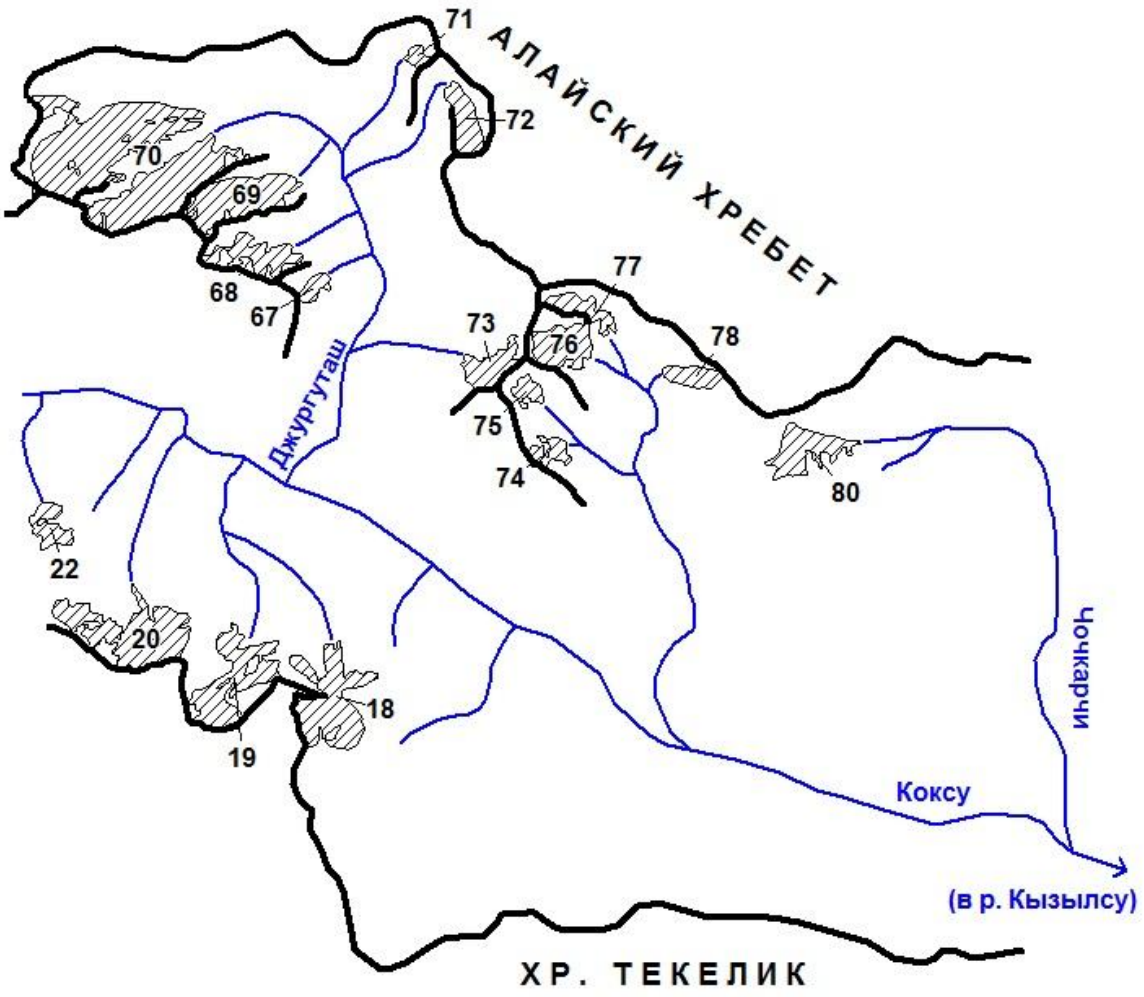


Схема 21-3. Схема расположения ледников в бассейне р. Коксу.
Условные обозначения см. на схеме 1-1.

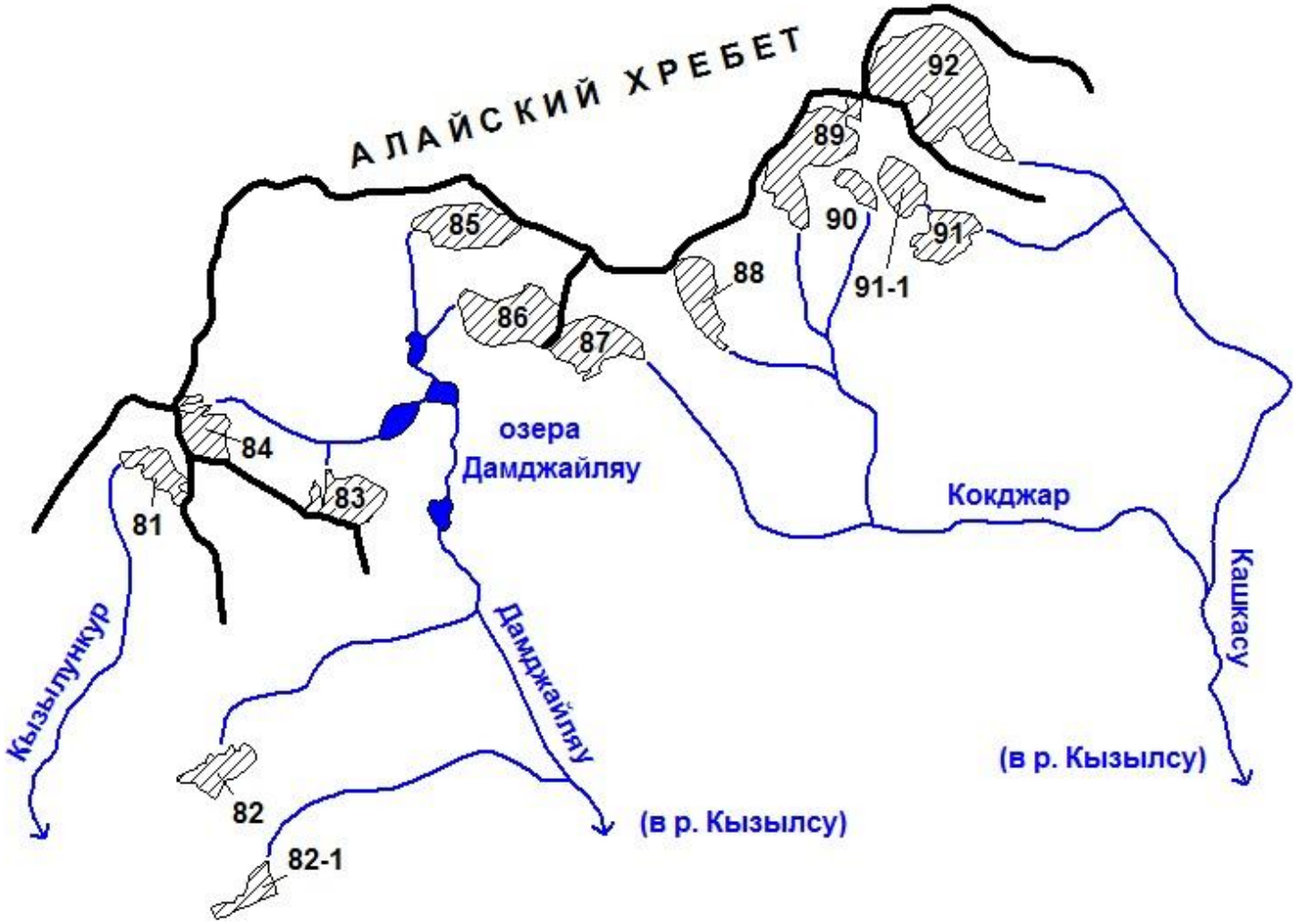


Схема 21-4. Схема расположения ледников в бассейнах рек Кызылункур, Дамджайляу и Кашкасу.
Условные обозначения см. на схеме 1-1.

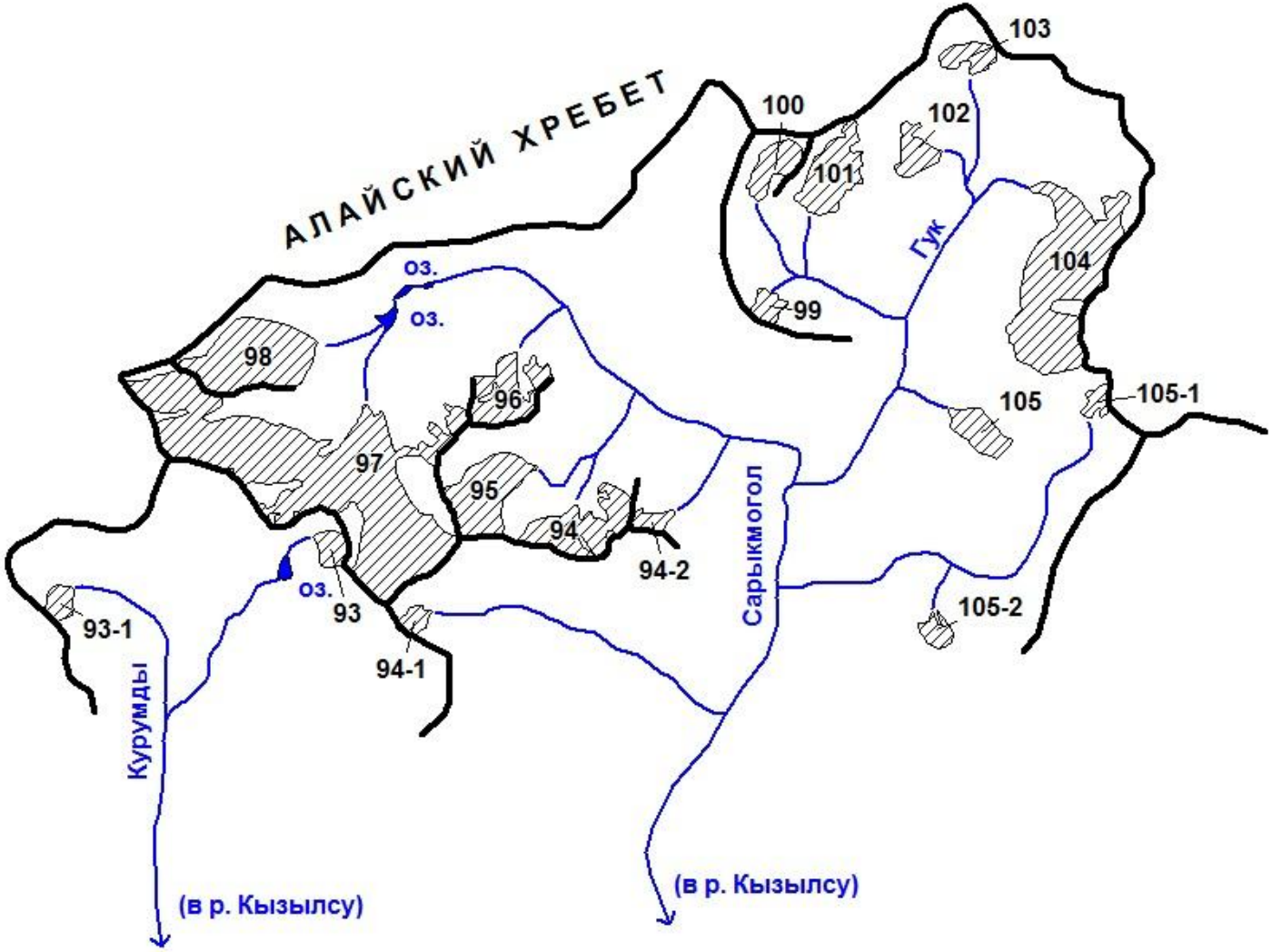


Схема 21-5. Схема расположения ледников в бассейнах рек Курумды и Сарыкмогол.
Условные обозначения см. на схеме 1-1.

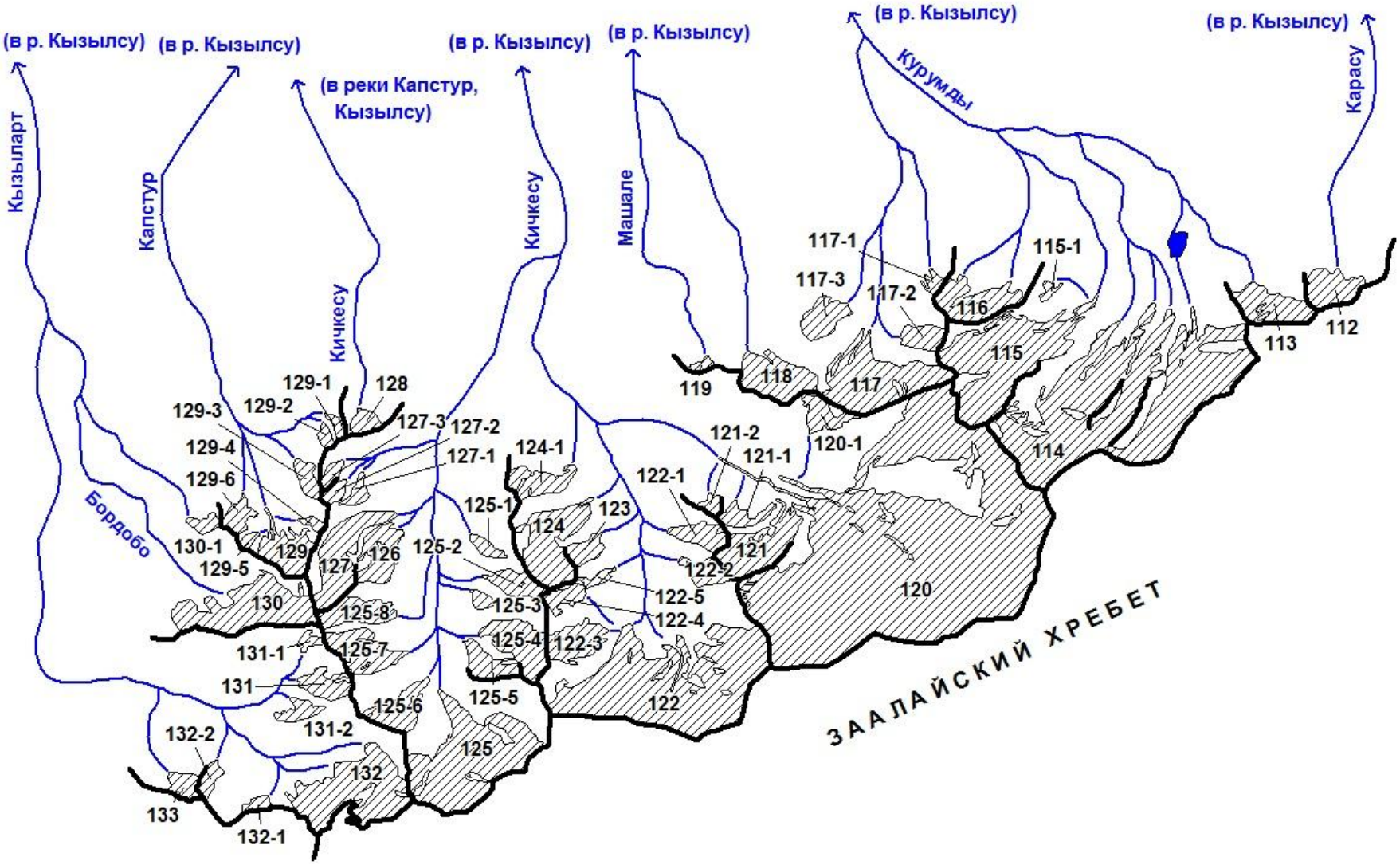


Схема 21-6. Схема расположения ледников в бассейнах рек Карасу, Курумды, Машале, Кичкесу, Капстур и Кызыларт. Условные обозначения см. на схеме 1-1.

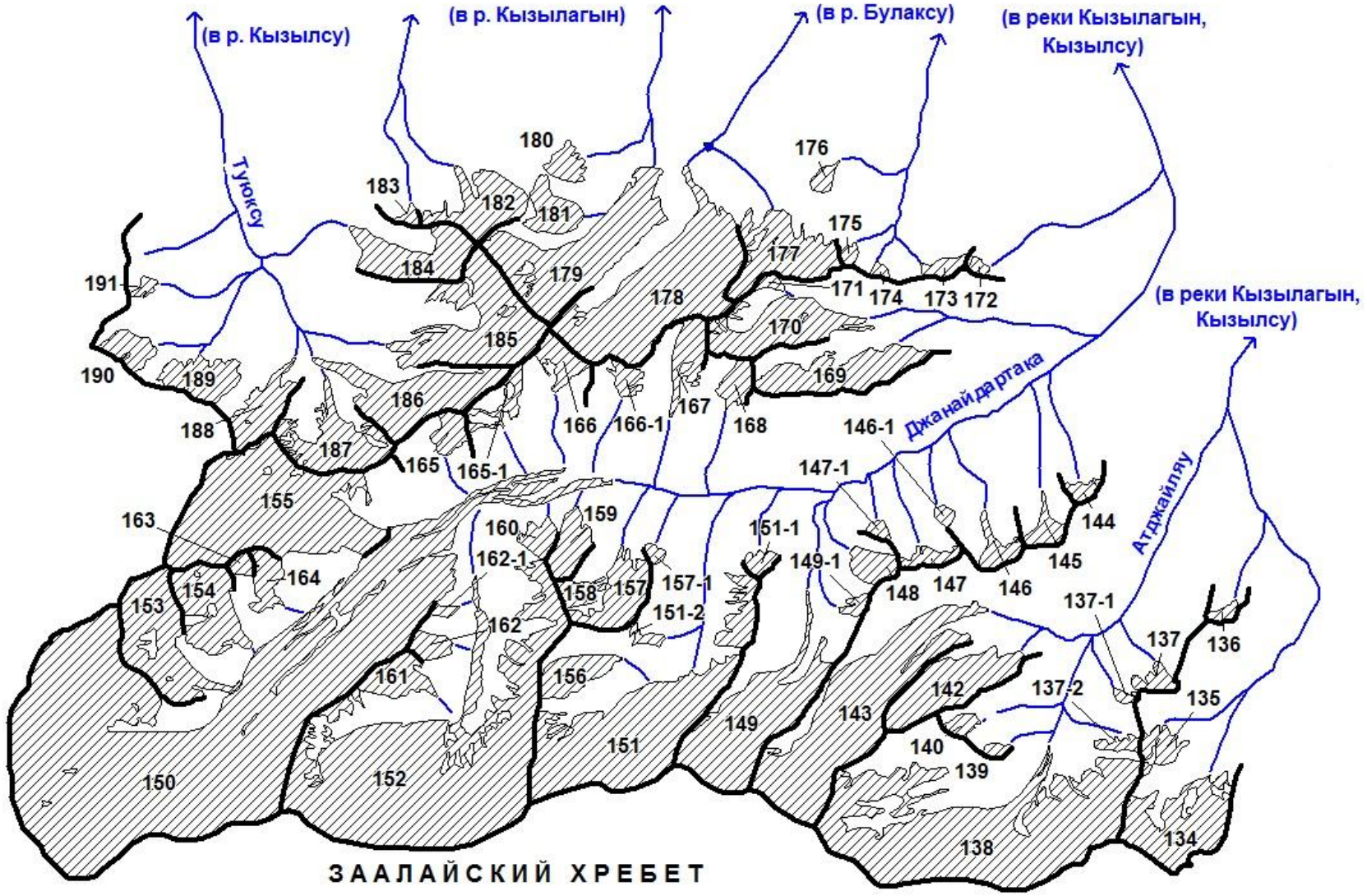


Схема 21-7. Схема расположения ледников в бассейнах рек Коксай, Атджайляу, Джанайдартака, Кызылагын и Туюксу. Условные обозначения см. на схеме 1-1.

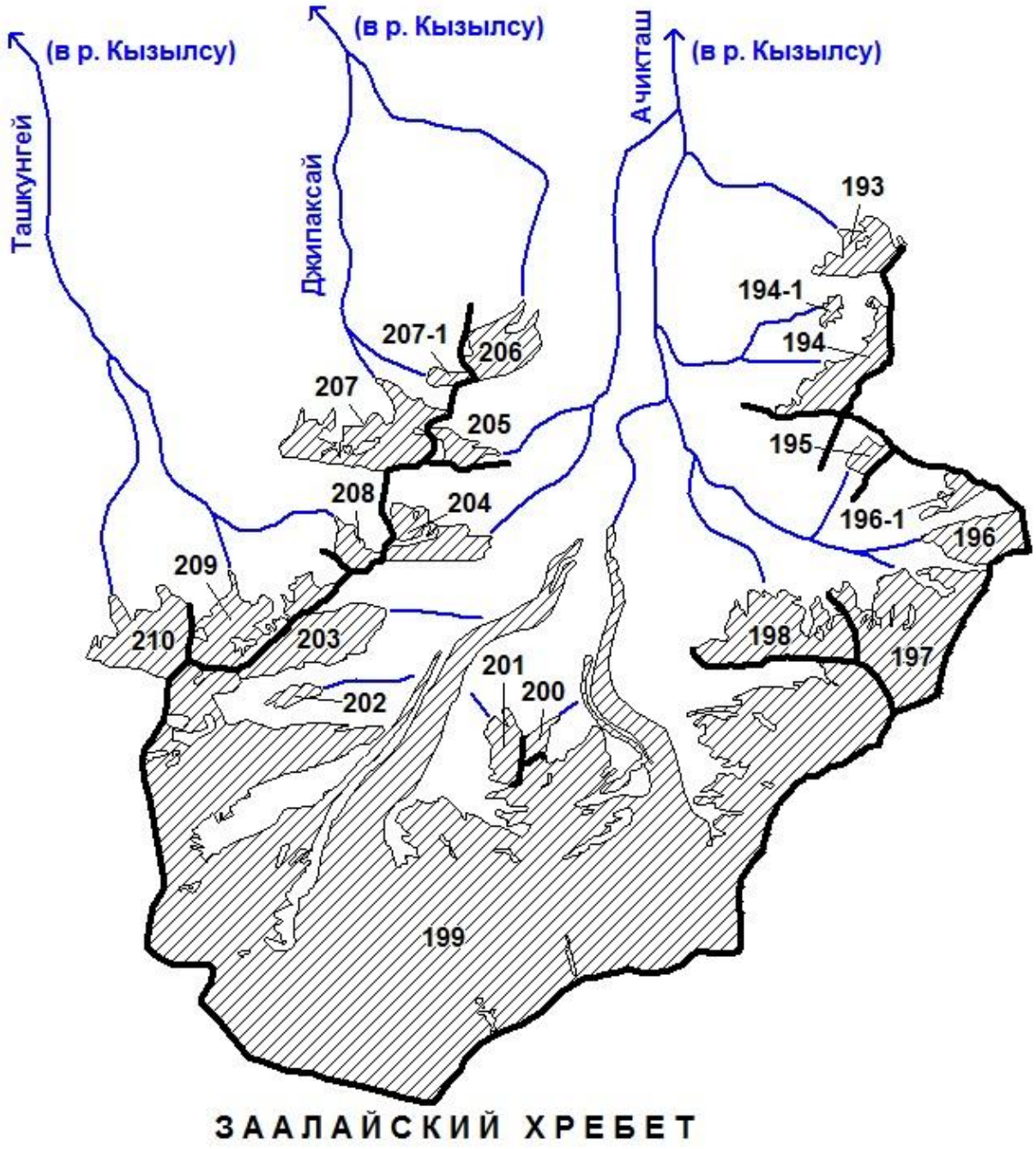


Схема 21-8. Схема расположения ледников в бассейнах рек Ачикташ, Джипаксай, Ташкунгей. Условные обозначения см. на схеме 1-1.

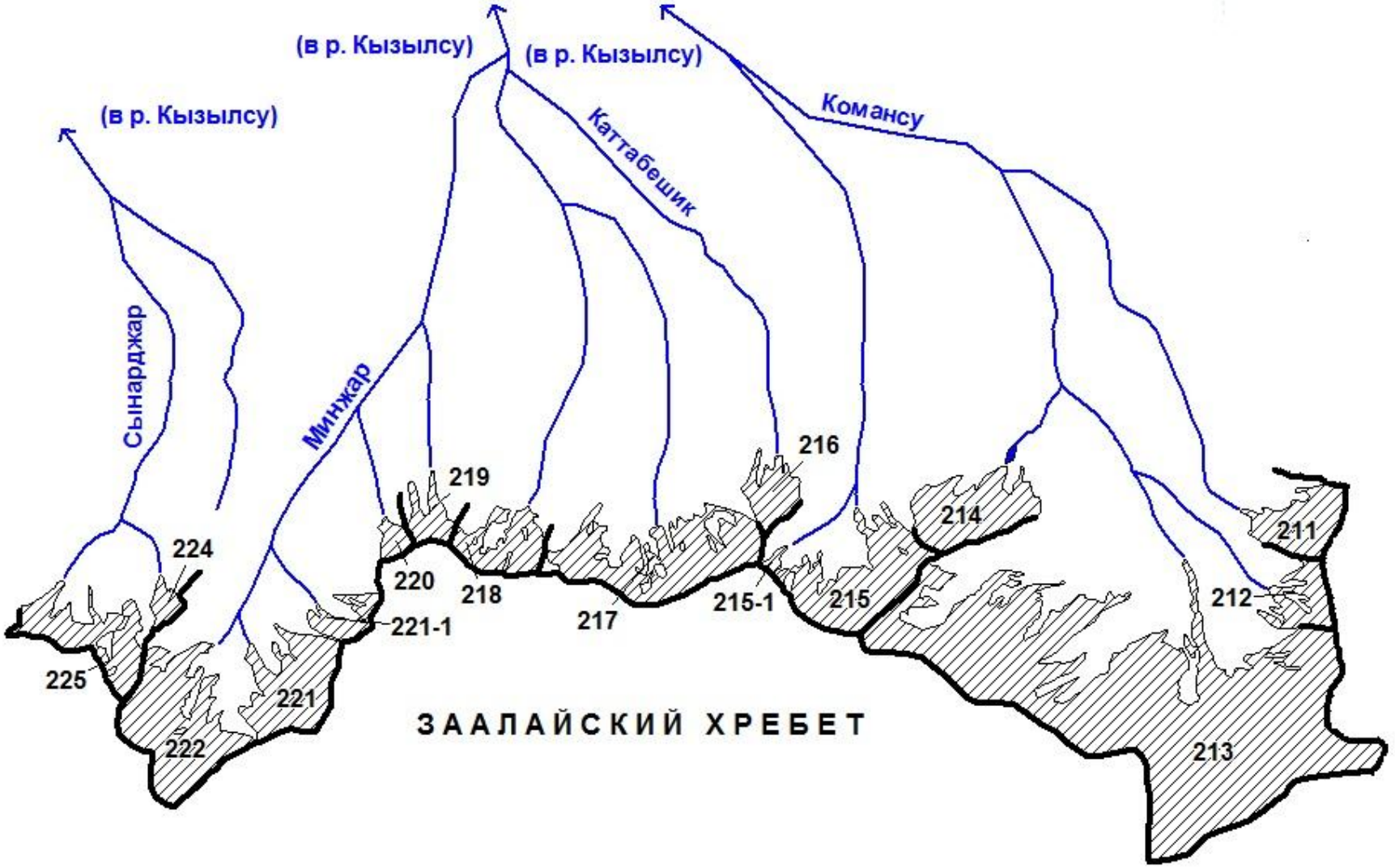


Схема 21-9. Схема расположения ледников в бассейнах рек Комансу, Минжар и Сынарджар.
Условные обозначения см. на схеме 1-1.

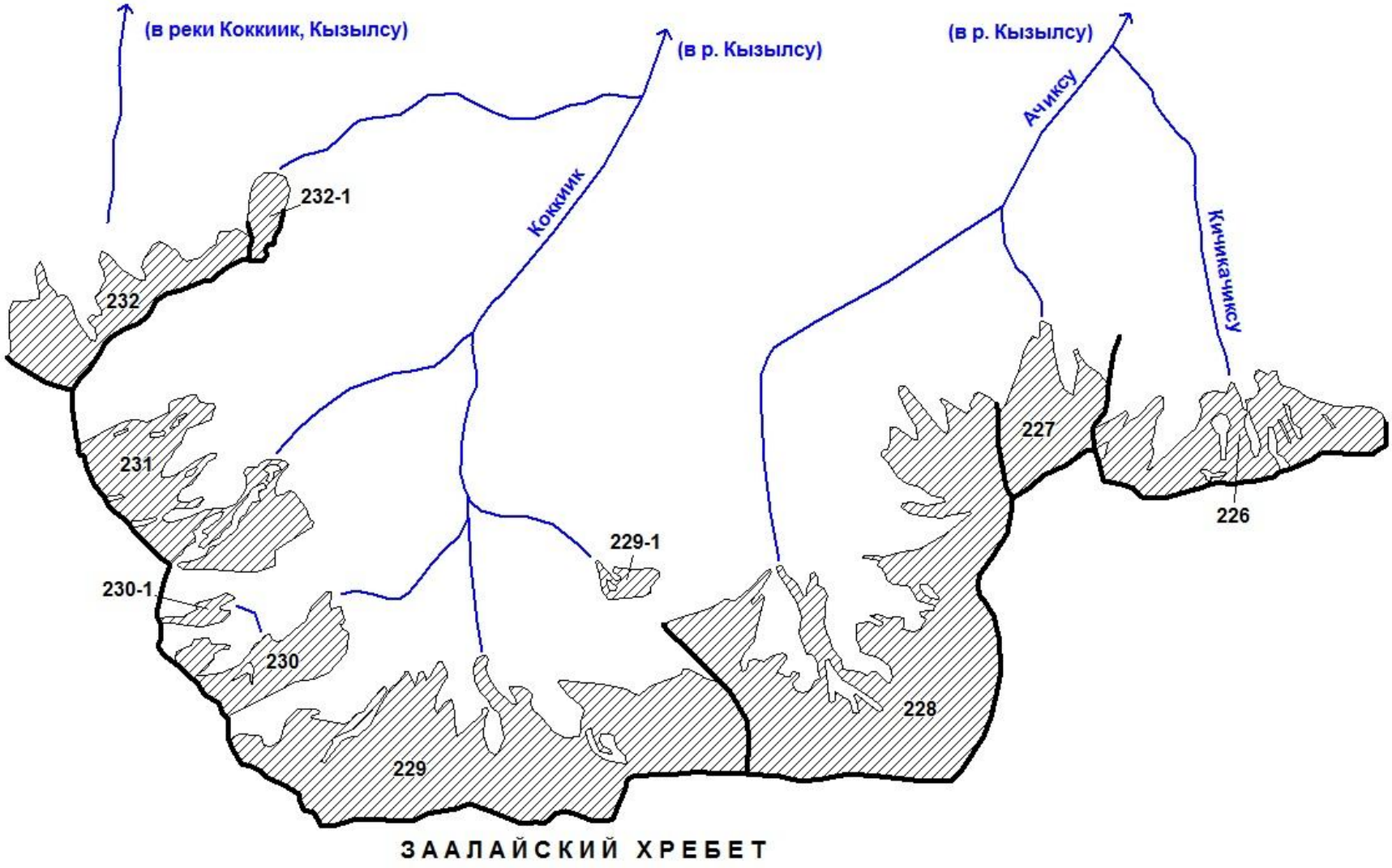


Схема 21-10. Схема расположения ледников в бассейнах рек Ачиксу и Коккиик.
Условные обозначения см. на схеме 1-1.

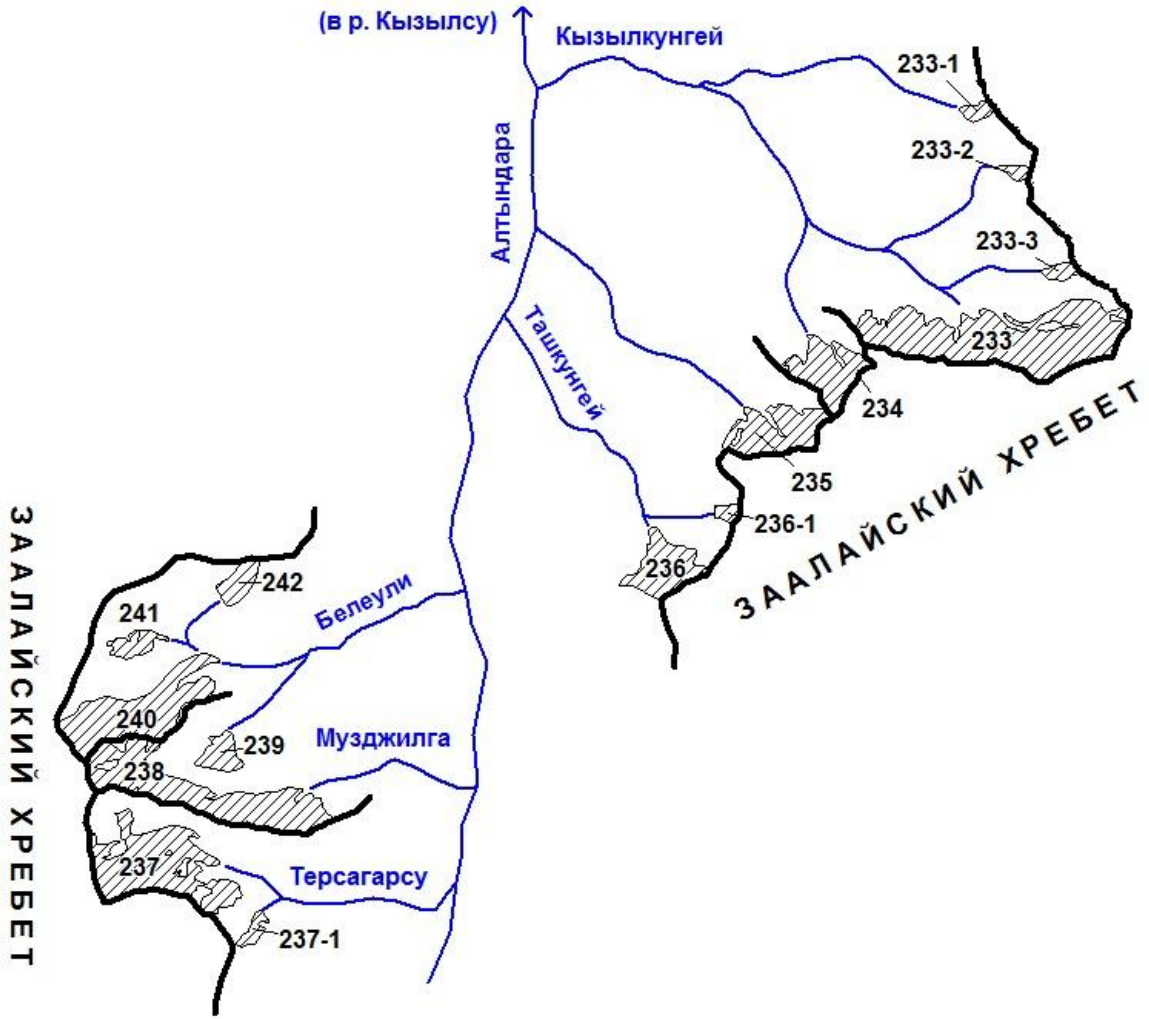


Схема 21-11. Схема расположения ледников в бассейнах рек Кызылкунгей, Алтындара.
Условные обозначения см. на схеме 1-1.

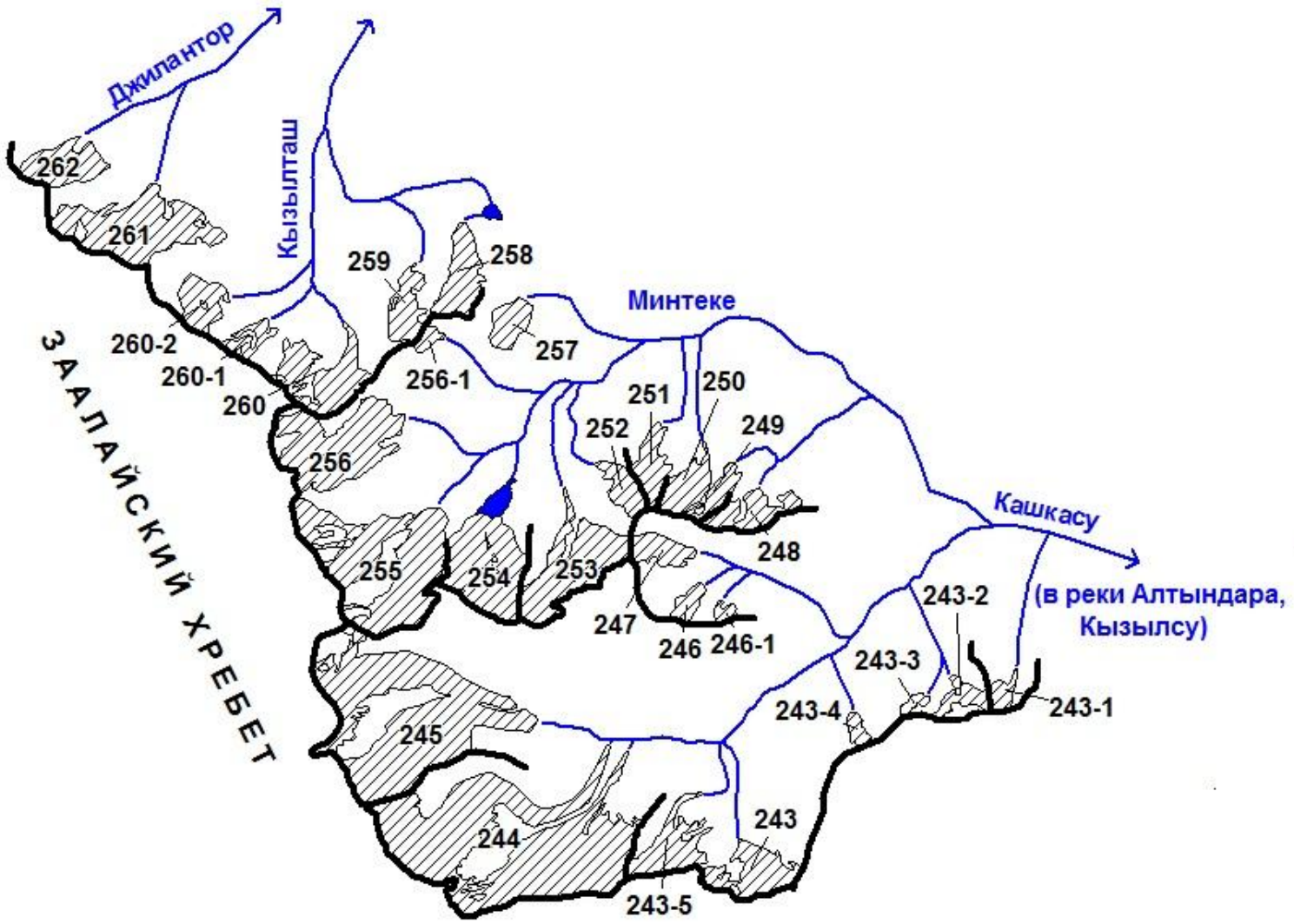


Схема 21-12. Схема расположения ледников в бассейнах рек Кашкасу, Минтеке, Кызылташ и Джилантор.
Условные обозначения см. на схеме 1-1.

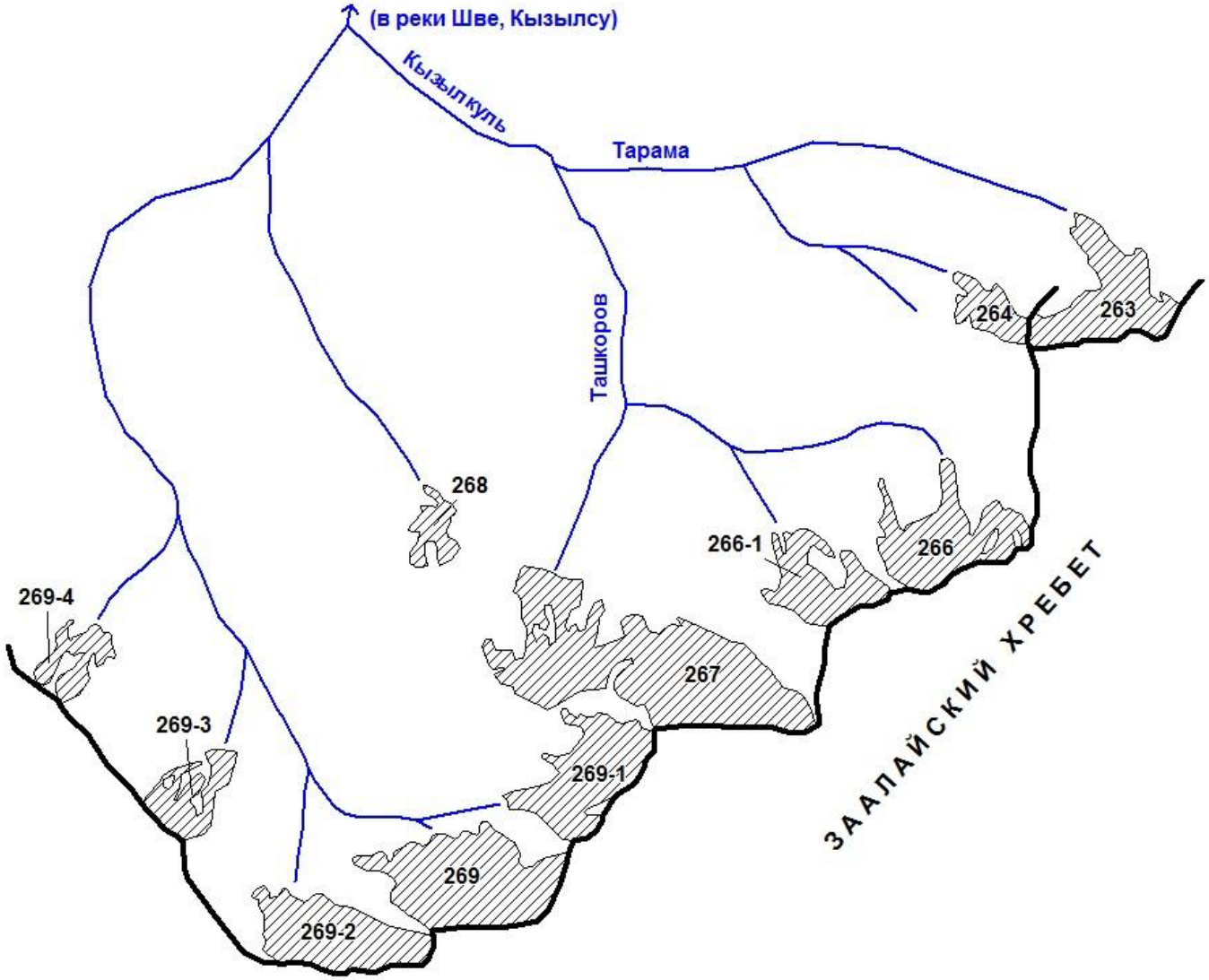


Схема 21-13. Схема расположения ледников в бассейнах рек Тарама и Ташкоров.
Условные обозначения см. на схеме 1-1.




Схема 21-14. Схема расположения ледников в бассейнах рек Кечсу, Кульдук, Кантсу и Гулома.
Условные обозначения см. на схеме 1-1.

# ОСНОВНЫЕ ТАБЛИЦЫ КАТАЛОГА ЛЕДНИКОВ

## ОСНОВНЫЕ СВЕДЕНИЯ О ЛЕДНИКАХ

| № ледника по схеме | Название | Название реки, вытекающей из ледника | Морфологи-ческий тип | Общая экспо-зиция | Наиболь-шая длина, км | Площадь, км$^2$ | Высота низшей точки конца ледника | Высота высшей точки ледника | Координаты центра (WGS 84) | |
|---|---|---|---|---|---|---|---|---|---|---|
| | | | | | | | | | долгота | широта |
| **БАССЕЙН Р. КЫЗЫЛСУ** | | | | | | | | | | |
| **Бассейн р. Каттакерамык (реки Кызылсу, Вахш, Амударья, Аральское море) - Южный склон Алайского хребта** | | | | | | | | | | |
| 1-1 | № 1-1 | пр. р. Узун-Мурун | | СВ | 0.5 | 0.2 | 3960 | 4170 | 71,57544 | 39,459132 |
| 1-2 | № 1-2 | пр. р. Узун-Мурун | | СЗ | 0.9 | 0.3 | 3840 | 4300 | 71,563803 | 39,462283 |
| 1-3 | № 1-3 | пр. р. Джол-Бок-Баш | | СВ | 0.8 | 0.1 | 3960 | 4200 | 71,556874 | 39,485534 |
| 1-4 | № 1-4 | Джол-Бок-Баш | | С | 0.7 | 0.2 | 3850 | 4220 | 71,551915 | 39,489572 |
| 1-5 | № 1-5 | пр. р. Джол-Бок-Баш | | ЮВ | 0.5 | 0.2 | 4020 | 4260 | 71,555193 | 39,538263 |
| 2 | № 2 | Карыбокбаш | вис. | ЮВ | 0.5 | 0.2 | 4080 | 4330 | 71,569935 | 39,55844 |
| 3 | № 3 | пр. р. Кутурган | вис. | ЮВ | 0.5 | 0.1 | 3850 | 4150 | 71,573948 | 39,567011 |
| 4 | № 4 | пр. р. Кутурган | вис. | В | 0.9 | 0.3 | 3930 | 4370 | 71,56987 | 39,572003 |
| 5 | № 5 | Кутурган | дол. | ЮВ | 2.2 | 1.4 | 4000 | 4540 | 71,564363 | 39,582588 |
| 6-1 | № 6-1 | пр. р. Кутурган | | В | 0.7 | 0.1 | 3990 | 4200 | 71,5876 | 39,579555 |
| 6 | № 6 | пр. р. Кутурган | дол. | ЮЗ | 1.6 | 0.8 | 4020 | 4430 | 71,577714 | 39,58682 |
| 7 | № 7 | пр. р. Кутурган | дол. | ЮВ | 1.3 | 0.5 | 4200 | 4600 | 71,58667 | 39,596235 |
| 8-1 | № 8-1 | пр. р. Кутурган | | В | 0.3 | 0.1 | 4110 | 4380 | 71,598897 | 39,593221 |
| 8 | № 8 | пр. р. Кутурган | дол. | Ю | 1.2 | 0.8 | 4180 | 4630 | 71,59928 | 39,59959 |
| **14 ледников** | | | | | | **5.3** | | | | |
| **Кроме того, в бассейне р. Каттакерамык имеется 12 ледников размерами менее 0.1 км$^2$ каждый, общей площадью 0.6 км$^2$.** | | | | | | | | | | |
| **Итого 26 ледников** | | | | | | **5.9** | | | | |
| **По каталогу ледников СССР (Том 14, Выпуск 3, Часть 7) в данном бассейне имелось 17 ледников, общей площадью 5.0 км$^2$, в том числе: 8 ледников размерами более 0.1 км$^2$ каждый, общей площадью 4.5 км$^2$ и 9 ледников размерами менее 0.1 км$^2$ каждый, общей площадью 0.5 км$^2$.** | | | | | | | | | | |

## ОСНОВНЫЕ СВЕДЕНИЯ О ЛЕДНИКАХ

| № ледника по схеме | Название | Название реки, вытекающей из ледника | Морфологи-ческий тип | Общая экспо-зиция | Наиболь-шая длина, км | Площадь, км$^2$ | Высота низшей точки конца ледника | Высота высшей точки ледника | Координаты центра (WGS 84) | |
|---|---|---|---|---|---|---|---|---|---|---|
| | | | | | | | | | долгота | широта |
| **Бассейн р. Текелик (реки Коксу, Кызылсу, Вахш, Амударья, Аральское море) - Южный склон Алайского хребта** | | | | | | | | | | |
| 9 | № 9 | Текелик | сл. дол. | Ю | 4.1 | 4.6 | 4090 | 4730 | 71,614843 | 39,613972 |
| 10 | № 10 | пр. р. Текелик | кар. | ЮЗ | 1.0 | 0.3 | 4100 | 4430 | 71,637168 | 39,602812 |
| 11 | № 11 | пр. р. Текелик | кар. | СВ | 1.0 | 0.3 | 3960 | 4480 | 71,649669 | 39,603292 |
| 12 | № 12 | пр. р. Текелик | кар. | В | 0.6 | 0.1 | 4160 | 4390 | 71,644309 | 39,607747 |
| 13 | № 13 | пр. р. Текелик | дол. | ЮВ | 2.5 | 1.4 | 4070 | 4720 | 71,638881 | 39,621173 |
| 15-1 | № 15-1 | Таш-Джайлоо | | СВ | 0.6 | 0.1 | 4030 | 4310 | 71,673204 | 39,616409 |
| 15 | № 15 | Карасу | дол. | ЮВ, В | 1.3 | 0.4 | 4160 | 4560 | 71,700996 | 39,647554 |
| 7 ледников | | | | | | 7.2 | | | | |
| Кроме того, в бассейне р. Текелик имеется 10 ледников размерами менее 0.1 км$^2$ каждый, общей площадью 0.5 км$^2$. | | | | | | | | | | |
| Итого 17 ледников | | | | | | 7.7 | | | | |
| По каталогу ледников СССР (Том 14, Выпуск 3, Часть 7) в данном бассейне имелось 7 ледников, общей площадью 7.7 км$^2$. | | | | | | | | | | |
| | | | | | | | | | | |
| **Бассейн р. Коксу (реки Кызылсу, Вахш, Амударья, Аральское море) - Южный склон Алайского хребта** | | | | | | | | | | |
| 18 | № 18 | пр. р. Коксу | дол. | СЗ | 2.1 | 1.3 | 3860 | 4450 | 71,792449 | 39,651457 |
| 19 | № 19 | пр. р. Коксу | кар.-дол. | СВ | 1.7 | 1.1 | 3830 | 4410 | 71,772385 | 39,654958 |
| 20 | № 20 | пр. р. Коксу | дол. | С | 1.6 | 1.5 | 4090 | 4780 | 71,750471 | 39,662808 |
| 22 | № 22 | пр. р. Коксу | кар. | СЗ | 0.9 | 0.3 | 3880 | 4450 | 71,736959 | 39,678882 |
| 23 | № 23 | пр. р. Коксу | дол. | С | 1.2 | 1.1 | 3910 | 4580 | 71,71707 | 39,655112 |
| 24 | № 24 | пр. р. Коксу | кар. | В | 1.5 | 0.4 | 3920 | 4760 | 71,705537 | 39,658032 |
| 25 | № 25 | пр. р. Коксу | кар. | В | 0.7 | 0.2 | 3980 | 4620 | 71,704627 | 39,664717 |
| 26 | № 26 | пр. р. Коксу | дол. | СВ | 1.7 | 0.8 | 3950 | 4760 | 71,69732 | 39,665472 |
| 27 | № 27 | пр. р. Коксу | кар.-дол. | СВ | 1.2 | 0.3 | 4040 | 4400 | 71,689625 | 39,675784 |

## ОСНОВНЫЕ СВЕДЕНИЯ О ЛЕДНИКАХ

| № ледника по схеме | Название | Название реки, вытекающей из ледника | Морфологи-ческий тип | Общая экспо-зиция | Наиболь-шая длина, км | Площадь, км$^2$ | Высота низшей точки конца ледника | Высота высшей точки ледника | Координаты центра (WGS 84) | |
|---|---|---|---|---|---|---|---|---|---|---|
| | | | | | | | | | долгота | широта |
| 28-1 | № 28-1 | пр. р. Кимисдыкты | | З | 1.0 | 0.3 | 4230 | 4750 | 71,692868 | 39,656489 |
| 28 | Кимис-дыкты | Кимисдыкты | дол. | В, С | 5.8 | 7.0 | 3940 | 4680 | 71,659423 | 39,633091 |
| 29 | № 29 | пр. р. Кимисдыкты | дол. | СВ | 1.4 | 1.0 | 3970 | 4770 | 71,665052 | 39,646989 |
| 30 | № 30 | пр. р. Кимисдыкты | дол. | СВ | 1.8 | 1.3 | 4080 | 4660 | 71,647813 | 39,645388 |
| 31 | № 31 | пр. р. Кимисдыкты | дол. | СВ | 2.2 | 1.1 | 4140 | 4880 | 71,635565 | 39,647629 |
| 31-1 | № 31-1 | пр. р. Кимисдыкты | | В | 0.9 | 0.2 | 3910 | 4910 | 71,640727 | 39,666894 |
| 32 | № 32 | пр. р. Коксу | кар. | СЗ | 0.9 | 0.2 | 3850 | 4700 | 71,636085 | 39,675548 |
| 33 | № 33 | пр. р. Коксу | кар. | СЗ | 1.2 | 0.4 | 4200 | 4960 | 71,629585 | 39,667116 |
| 34 | № 34 | пр. р. Коксу | кар. | СЗ | 1.1 | 0.5 | 4110 | 4610 | 71,622206 | 39,657132 |
| 35 | № 35 | пр. р. Коксу | дол. | С | 1.7 | 0.7 | 4140 | 4760 | 71,616014 | 39,652587 |
| 36 | № 36 | пр. р. Коксу | дол. | СЗ | 4.9 | 4.0 | 3930 | 4780 | 71,612747 | 39,638053 |
| 37 | № 37 | пр. р. Коксу | вис. кар. | З | 0.7 | 0.4 | 4070 | 4580 | 71,59056 | 39,644877 |
| 38 | № 38 | пр. р. Коксу | вис. | З | 0.7 | 0.2 | 4330 | 4730 | 71,592888 | 39,635631 |
| 39 | № 39 | пр. р. Коксу | дол. | СЗ | 1.7 | 0.5 | 3990 | 4590 | 71,585944 | 39,635637 |
| 40 | Абрамова | Коксу | сл. дол. | С | 8.4 | 21.6 | 3650 | 4890 | 71,54193 | 39,619491 |
| 41 | № 41 | | дол. | З | 1.9 | 1.6 | 4160 | 4750 | 71,59226 | 39,623509 |
| 42 | № 42 | | дол. | СЗ | 3.6 | 2.0 | 3950 | 4650 | 71,583882 | 39,613151 |
| 43 | № 43 | пр. р. Коксу | кар. | ЮВ | 0.9 | 0.3 | 4190 | 4450 | 71,535576 | 39,634499 |
| 44 | № 44 | пр. р. Коксу | дол. | СВ | 2.5 | 2.1 | 3920 | 4630 | 71,538581 | 39,645753 |
| 45 | № 45 | пр. р. Коксу | кар. | В | 1.2 | 0.3 | 4300 | 4690 | 71,529478 | 39,657586 |
| 46 | № 46 | пр. р. Коксу | дол. | В | 1.5 | 0.7 | 4180 | 4610 | 71,542336 | 39,665288 |
| 46-1 | № 46-1 | пр. р. Коксу | | ЮВ | 1.5 | 0.6 | 4240 | 4650 | 71,541101 | 39,672793 |

## ОСНОВНЫЕ СВЕДЕНИЯ О ЛЕДНИКАХ

| № ледника по схеме | Название | Название реки, вытекающей из ледника | Морфологи-ческий тип | Общая экспо-зиция | Наиболь-шая длина, км | Площадь, км$^2$ | Высота низшей точки конца ледника | Высота высшей точки ледника | Координаты центра (WGS 84) | |
|---|---|---|---|---|---|---|---|---|---|---|
| | | | | | | | | | долгота | широта |
| 47 | № 47 | пр. р. Коксу | дол. | ЮВ | 1.6 | 0.6 | 4320 | 4910 | 71,546221 | 39,678754 |
| 48 | Аллаудин | пр. р. Коксу | дол. | ЮВ | 3.4 | 4.8 | 3910 | 4800 | 71,571726 | 39,68772 |
| 49 | № 49 | пр. р. Коксу | кар. | В | 0.8 | 0.3 | 4240 | 4580 | 71,564753 | 39,702544 |
| 50 | № 50 | пр. р. Коксу | кар.-вис. | В | 0.8 | 0.2 | 4370 | 4620 | 71,576987 | 39,716872 |
| 51 | № 51 | пр. р. Коксу | кар. | З | 0.5 | 0.2 | 4410 | 4630 | 71,584455 | 39,720553 |
| 51-1 | № 51-1 | пр. р. Коксу | | ЮВ, Ю | 0.7 | 0.2 | 4430 | 4580 | 71,596749 | 39,718105 |
| 52 | № 52 | пр. р. Коксу | прискл. | СВ | 0.5 | 0.3 | 4130 | 4400 | 71,634207 | 39,702862 |
| 53 | № 53 | пр. р. Коксу | дол. | СВ | 0.9 | 0.2 | 3980 | 4510 | 71,628681 | 39,707246 |
| 54 | № 54 | пр. р. Коксу | дол. | СВ | 1.0 | 0.3 | 4040 | 4530 | 71,624347 | 39,706905 |
| 55 | № 55 | пр. р. Коксу | дол. | СВ | 1.1 | 0.3 | 4080 | 4550 | 71,618799 | 39,710339 |
| 56 | № 56 | пр. р. Коксу | дол. | В, ЮВ | 2.7 | 1.3 | 4070 | 4940 | 71,606875 | 39,72265 |
| 59 | № 59 | Караказык | кар.-дол. | Ю | 1.5 | 0.7 | 4370 | 4880 | 71,697426 | 39,762995 |
| 60 | № 60 | пр. р. Караказык | дол. | ЮЗ | 1.9 | 0.9 | 4270 | 4780 | 71,706632 | 39,754222 |
| 61 | № 61 | пр. р. Караказык | дол. | З | 1.5 | 0.6 | 4150 | 4590 | 71,694357 | 39,74195 |
| 62 | № 62 | пр. р. Караказык | вис. дол. | СЗ | 0.8 | 0.2 | 4150 | 4450 | 71,690232 | 39,737626 |
| 63 | № 63 | пр. р. Улуккола | дол. | ЮЗ | 2.2 | 0.9 | 4340 | 4790 | 71,713989 | 39,750339 |
| 64 | № 64 | пр. р. Улуккола | кар. | Ю | 0.9 | 0.3 | 4390 | 4720 | 71,726796 | 39,74788 |
| 65 | № 65 | пр. р. Улуккола | вис. | Ю | 0.8 | 0.3 | 4510 | 4820 | 71,736185 | 39,751182 |
| 66 | № 66 | Улуккол | прискл. | З | 1.4 | 1.1 | 4200 | 4700 | 71,729322 | 39,735767 |
| 67 | № 67 | пр. р. Джургуташ | вис. | СВ | 0.7 | 0.2 | 4030 | 4380 | 71,79077 | 39,714299 |
| 68 | № 68 | пр. р. Джургуташ | дол. | СВ | 1.1 | 0.6 | 4110 | 4780 | 71,778511 | 39,719404 |
| 69 | № 69 | пр. р. Джургуташ | дол. | В | 2.2 | 1.1 | 4050 | 4800 | 71,777362 | 39,727044 |
| 70 | Ливинской | Джургуташ | дол. | В | 3.3 | 4.5 | 4110 | 4850 | 71,738841 | 39,734029 |

## ОСНОВНЫЕ СВЕДЕНИЯ О ЛЕДНИКАХ

| № ледника по схеме | Название | Название реки, вытекающей из ледника | Морфологи-ческий тип | Общая экспо-зиция | Наиболь-шая длина, км | Площадь, км$^2$ | Высота низшей точки конца ледника | Высота высшей точки ледника | Координаты центра (WGS 84) | |
|---|---|---|---|---|---|---|---|---|---|---|
| | | | | | | | | | долгота | широта |
| 71 | № 71 | пр. р. Джургуташ | вис. | З | 0.4 | 0.1 | 4320 | 4470 | 71,812593 | 39,749226 |
| 72 | № 72 | пр. р. Джургуташ | дол. | СЗ, ЮЗ | 1.2 | 0.5 | 4260 | 4600 | 71,821568 | 39,739595 |
| 73 | № 73 | пр. р. Джургуташ | прискл. | З | 1.0 | 0.5 | 4130 | 4650 | 71,825338 | 39,701912 |
| 74 | № 74 | пр. р. Коксу | прискл. | В | 0.6 | 0.2 | 4120 | 4530 | 71,836671 | 39,688114 |
| 75 | № 75 | пр. р. Коксу | кар.-дол. | ЮВ | 0.6 | 0.2 | 4220 | 4560 | 71,832503 | 39,697391 |
| 76 | № 76 | пр. р. Коксу | кар.-дол. | ЮВ | 1.1 | 0.6 | 4170 | 4500 | 71,839777 | 39,704155 |
| 77 | № 77 | пр. р. Коксу | вис. | ЮВ | 1.4 | 0.4 | 4240 | 4610 | 71,846716 | 39,708939 |
| 78 | № 78 | пр. р. Коксу | кар.-вис. | ЮЗ, Ю | 1.1 | 0.3 | 4150 | 4520 | 71,865825 | 39,698814 |
| 80 | № 80 | Чочкарчи | дол. | В | 1.8 | 0.7 | 3980 | 4470 | 71,888844 | 39,686976 |
| 63 ледника | | | | | | 77.6 | | | | |
| Кроме того, в бассейне р. Коксу имеется 35 ледников размерами менее 0.1 км$^2$ каждый, общей площадью 1.9 км$^2$. | | | | | | | | | | |
| Итого 98 ледников | | | | | | 79.5 | | | | |
| По каталогу ледников СССР (Том 14, Выпуск 3, Часть 7) в данном бассейне имелось 65 ледников, общей площадью 73.6 км$^2$. | | | | | | | | | | |
| | | | | | | | | | | |
| Бассейн р. Кызылункур (реки Кызылсу, Вахш, Амударья, Аральское море) - Южный склон Алайского хребта | | | | | | | | | | |
| 81 | № 81 | Кызылункур | кар.-вис. | СЗ | 1.0 | 0.2 | 4350 | 4660 | 72,517899 | 39,755506 |
| 1 ледник | | | | | | 0.2 | | | | |
| Кроме того, в бассейне р. Кызылункур имеется 1 ледник размером менее 0.1 км$^2$. | | | | | | | | | | |
| Итого 2 ледника | | | | | | 0.2 | | | | |
| По каталогу ледников СССР (Том 14, Выпуск 3, Часть 7) в данном бассейне имелся 1 ледник площадью 0.1 км$^2$. | | | | | | | | | | |
| | | | | | | | | | | |
| Бассейн р. Дамджайляу (реки Кызылсу, Вахш, Амударья, Аральское море) - Южный склон Алайского хребта | | | | | | | | | | |
| 82-1 | № 82-1 | пр. р. Дамджайляу | | С | 0.5 | 0.2 | 4240 | 4570 | 72,530038 | 39,7118 |

## ОСНОВНЫЕ СВЕДЕНИЯ О ЛЕДНИКАХ

| № ледника по схеме | Название | Название реки, вытекающей из ледника | Морфологи-ческий тип | Общая экспо-зиция | Наиболь-шая длина, км | Площадь, км$^2$ | Высота низшей точки конца ледника | Высота высшей точки ледника | Координаты центра (WGS 84) | |
|---|---|---|---|---|---|---|---|---|---|---|
| | | | | | | | | | долгота | широта |
| 82 | № 82 | пр. р. Дамджайляу | прискл. | СВ | 0.5 | 0.3 | 4270 | 4570 | 72,524754 | 39,724265 |
| 83 | № 83 | пр. р. Дамджайляу | прискл. | С | 0.8 | 0.4 | 4160 | 4590 | 72,543635 | 39,752476 |
| 84 | № 84 | пр. р. Дамджайляу | кар.-дол. | СВ, ЮВ | 0.6 | 0.3 | 4470 | 4840 | 72,524882 | 39,760217 |
| 85 | № 85 | пр. р. Дамджайляу | кар. | ЮЗ | 1.3 | 0.5 | 4390 | 4830 | 72,561813 | 39,780466 |
| 86 | № 86 | Дамджайляу | кар.-дол. | З | 1.2 | 0.6 | 4330 | 4880 | 72,567005 | 39,770719 |
| 6 ледников | | | | | | 2.3 | | | | |
| Кроме того, в бассейне р. Дамджайляу имеется 4 ледника размерами менее 0.1 км$^2$ каждый, общей площадью 0.2 км$^2$. | | | | | | | | | | |
| Итого 10 ледников | | | | | | 2.5 | | | | |
| По каталогу ледников СССР (Том 14, Выпуск 3, Часть 7) в данном бассейне имелось 7 ледников, общей площадью 2.6 км$^2$, в том числе: 5 ледников размерами более 0.1 км$^2$ каждый, общей площадью 2.5 км$^2$ и 2 ледника размерами менее 0.1 км$^2$ каждый, общей площадью 0.1 км$^2$. | | | | | | | | | | |
| | | | | | | | | | | |
| Бассейн р. Кашкасу (реки Кызылсу, Вахш, Амударья, Аральское море) - Южный склон Алайского хребта | | | | | | | | | | |
| 87 | № 87 | пр. р. Кокджар | дол. | ЮВ | 1.2 | 0.5 | 4380 | 4920 | 72,578256 | 39,767156 |
| 88 | № 88 | пр. р. Кокджар | вис. кар. | Ю | 1.2 | 0.4 | 4590 | 4910 | 72,592933 | 39,771323 |
| 89 | № 89 | Кокджар | кар.-дол. | Ю | 1.9 | 0.8 | 4420 | 4990 | 72,609005 | 39,785593 |
| 90 | № 90 | пр. р. Кашкасу | кар. | В | 0.6 | 0.1 | 4550 | 4730 | 72,614635 | 39,782595 |
| 91 | № 91 | пр. р. Кашкасу | вис. | В | 0.9 | 0.3 | 4360 | 4780 | 72,626711 | 39,777371 |
| 91-1 | № 91-1 | | | ЮВ | 0.7 | 0.3 | 4500 | 4740 | 72,621103 | 39,782749 |
| 92 | № 92 | Кашкасу | дол. | ЮВ | 2.1 | 1.4 | 4350 | 5020 | 72,626312 | 39,792222 |
| 7 ледников | | | | | | 3.8 | | | | |
| Кроме того, в бассейне р. Кашкасу имеется 5 ледников размерами менее 0.1 км$^2$ каждый, общей площадью 0.3 км$^2$. | | | | | | | | | | |
| Итого 12 ледников | | | | | | 4.1 | | | | |
| По каталогу ледников СССР (Том 14, Выпуск 3, Часть 7) в данном бассейне имелось 6 ледников, общей площадью 3.9 км$^2$. | | | | | | | | | | |

## ОСНОВНЫЕ СВЕДЕНИЯ О ЛЕДНИКАХ

| № ледника по схеме | Название | Название реки, вытекающей из ледника | Морфологи-ческий тип | Общая экспо-зиция | Наиболь-шая длина, км | Площадь, км$^2$ | Высота низшей точки конца ледника | Высота высшей точки ледника | Координаты центра (WGS 84) | |
|---|---|---|---|---|---|---|---|---|---|---|
| | | | | | | | | | долгота | широта |
| **Бассейн р. Курумды (реки Кызылсу, Вахш, Амударья, Аральское море) - Южный склон Алайского хребта** | | | | | | | | | | |
| 93-1 | № 93-1 | пр. р. Курумды | | СВ | 0.5 | 0.1 | 4310 | 4580 | 72,736253 | 39,787532 |
| 93 | № 93 | пр. р. Курумды | асимм. кар. | ЮЗ | 0.6 | 0.2 | 4410 | 4650 | 72,777386 | 39,794864 |
| 2 ледника | | | | | | 0.3 | | | | |
| Кроме того, в бассейне р. Курумды имеется 3 ледника размерами менее 0.1 км$^2$ каждый, общей площадью 0.2 км$^2$. | | | | | | | | | | |
| Итого 5 ледников | | | | | | 0.5 | | | | |
| По каталогу ледников СССР (Том 14, Выпуск 3, Часть 7) в данном бассейне имелось 4 ледника, общей площадью 0.4 км$^2$, в том числе: 1 ледник площадью 0.2 км$^2$ и 3 ледника размерами менее 0.1 км$^2$ каждый, общей площадью 0.2 км$^2$. | | | | | | | | | | |
| | | | | | | | | | | |
| **Бассейн р. Сарыкмогол (реки Кызылсу, Вахш, Амударья, Аральское море) - Южный склон Алайского хребта** | | | | | | | | | | |
| 94-1 | № 94-1 | пр. р. Сарыкмогол | | СВ | 0.5 | 0.1 | 4420 | 4610 | 72,790377 | 39,786708 |
| 94-2 | № 94-2 | пр. р. Сарыкмогол | | СВ | 0.6 | 0.1 | 4230 | 4560 | 72,826265 | 39,799082 |
| 94 | № 94 | пр. р. Сарыкмогол | дол. | С | 0.8 | 0.7 | 4150 | 4630 | 72,814391 | 39,798828 |
| 95 | № 95 | пр. р. Сарыкмогол | дол. | СВ | 1.5 | 0.8 | 4280 | 4700 | 72,801456 | 39,801589 |
| 96 | № 96 | пр. р. Сарыкмогол | дол. | С | 1.1 | 0.6 | 4150 | 4680 | 72,804141 | 39,814179 |
| 97 | № 97 | Сарыкмогол | сл. дол. | С | 4.0 | 4.6 | 4220 | 4880 | 72,780285 | 39,802286 |
| 98 | № 98 | пр. р. Сарыкмогол | дол. | В | 1.8 | 1.2 | 4210 | 4650 | 72,763997 | 39,817293 |
| 99 | № 99 | пр. р. Гук | вис. | С | 0.4 | 0.1 | 4350 | 4600 | 72,843331 | 39,824636 |
| 100 | № 100 | пр. р. Гук | дол. | Ю | 1.0 | 0.3 | 4440 | 4680 | 72,843658 | 39,840749 |
| 101 | № 101 | пр. р. Гук | дол. | Ю | 1.4 | 0.6 | 4480 | 4850 | 72,85194 | 39,841216 |
| 102 | № 102 | пр. р. Гук | кар. | В | 0.7 | 0.2 | 4320 | 4550 | 72,865537 | 39,843672 |
| 103 | № 103 | пр. р. Гук | дол. | Ю | 0.7 | 0.2 | 4390 | 4600 | 72,872812 | 39,854455 |
| 104 | № 104 | Гук | дол. | С, З | 3.0 | 2.1 | 4160 | 4830 | 72,888792 | 39,828882 |

## ОСНОВНЫЕ СВЕДЕНИЯ О ЛЕДНИКАХ

| № ледника по схеме | Название | Название реки, вытекающей из ледника | Морфологи-ческий тип | Общая экспо-зиция | Наиболь-шая длина, км | Площадь, км$^2$ | Высота низшей точки конца ледника | Высота высшей точки ледника | Координаты центра (WGS 84) | |
|---|---|---|---|---|---|---|---|---|---|---|
| | | | | | | | | | долгота | широта |
| 105 | № 105 | пр. р. Гук | кар.-вис. | СЗ | 0.9 | 0.3 | 4220 | 4610 | 72,876057 | 39,810368 |
| 105-1 | № 105-1 | пр. р. Сарыкмогол | | ЮЗ | 0.5 | 0.1 | 4490 | 4600 | 72,893595 | 39,814418 |
| 105-2 | № 105-2 | пр. р. Сарыкмогол | | С | 0.5 | 0.1 | 4200 | 4520 | 72,869903 | 39,787072 |
| 16 ледников | | | | | | 12.1 | | | | |
| Кроме того, в бассейне р. Сарыкмогол имеется 6 ледников размерами менее 0.1 км$^2$ каждый, общей площадью 0.3 км$^2$. | | | | | | | | | | |
| Итого 22 ледника | | | | | | 12.4 | | | | |
| По каталогу ледников СССР (Том 14, Выпуск 3, Часть 7) в данном бассейне имелось 14 ледников, общей площадью 12.2 км$^2$, в том числе: 12 ледников площадью 12.1 км$^2$ и 2 ледника размерами менее 0.1 км$^2$ каждый, общей площадью 0.1 км$^2$. | | | | | | | | | | |
| | | | | | | | | | | |
| Бассейн р. Талдык (реки Кызылсу, Вахш, Амударья, Аральское море) - Южный склон Алайского хребта | | | | | | | | | | |
| нет ледников | | | | | | 0.0 | | | | |
| Кроме того, в бассейне р. Талдык имеется 9 ледников размерами менее 0.1 км$^2$ каждый, общей площадью 0.4 км$^2$. | | | | | | | | | | |
| Итого 9 ледников | | | | | | 0.4 | | | | |
| По каталогу ледников СССР (Том 14, Выпуск 3, Часть 7) в данном бассейне имелось 6 ледников, общей площадью 2.4 км$^2$. | | | | | | | | | | |
| | | | | | | | | | | |
| Бассейн р. Карасу (реки Кызылсу, Вахш, Амударья, Аральское море) - Северный склон Заалайского хребта | | | | | | | | | | |
| 112 | № 112 | Карасу | прискл. | С | 1.1 | 0.9 | 4120 | 4570 | 73,598032 | 39,542611 |
| 1 ледник | | | | | | 0.9 | | | | |
| По каталогу ледников СССР (Том 14, Выпуск 3, Часть 7) в данном бассейне имелся 1 ледник площадью 1.6 км$^2$. | | | | | | | | | | |
| | | | | | | | | | | |
| Бассейн р. Курумды (реки Кызылсу, Вахш, Амударья, Аральское море) - Северный склон Заалайского хребта | | | | | | | | | | |
| 113 | № 113 | пр. р. Курумды | дол. | СЗ | 1.0 | 1.1 | 4150 | 4690 | 73,581932 | 39,539569 |
| 114 | № 114 | Курумды | сл.-дол. | С | 5.3 | 10.5 | 4120 | 5250 | 73,543132 | 39,519936 |

## ОСНОВНЫЕ СВЕДЕНИЯ О ЛЕДНИКАХ

| № ледника по схеме | Название | Название реки, вытекающей из ледника | Морфологи-ческий тип | Общая экспо-зиция | Наиболь-шая длина, км | Площадь, км$^2$ | Высота низшей точки конца ледника | Высота высшей точки ледника | Координаты центра (WGS 84) | |
|---|---|---|---|---|---|---|---|---|---|---|
| | | | | | | | | | долгота | широта |
| 115 | № 115 | пр. р. Курумды | дол. | СВ | 4.3 | 4.2 | 4060 | 5280 | 73,514487 | 39,526917 |
| 115-1 | № 115-1 | | | СВ | 0.6 | 0.1 | 4200 | 4350 | 73,522989 | 39,541275 |
| 116 | № 116 | пр. р. Курумды | дол. | СВ | 1.7 | 1.3 | 4090 | 4700 | 73,504 | 39,539359 |
| 117-1 | № 117-1 | пр. р. Курумды | | СЗ | 0.6 | 0.2 | 4060 | 4460 | 73,491928 | 39,542691 |
| 117-2 | № 117-2 | пр. р. Курумды | | З | 1.0 | 0.5 | 4230 | 4680 | 73,489284 | 39,531379 |
| 117 | № 117 | пр. р. Курумды | дол. | С | 2.8 | 2.7 | 4120 | 4960 | 73,48051 | 39,523397 |
| 117-3 | № 117-3 | пр. р. Курумды | | СВ | 1.2 | 0.7 | 4150 | 4590 | 73,463834 | 39,535034 |
| 9 ледников | | | | | | 21.3 | | | | |
| Кроме того, в бассейне р. Курумды имеется 1 ледник размером менее 0.1 км$^2$. | | | | | | | | | | |
| Итого 10 ледников | | | | | | 21.4 | | | | |
| По каталогу ледников СССР (Том 14, Выпуск 3, Часть 7) в данном бассейне имелось 5 ледников, общей площадью 25.6 км$^2$. | | | | | | | | | | |
| | | | | | | | | | | |
| Бассейн р. Машале (реки Кызылсу, Вахш, Амударья, Аральское море) - Северный склон Заалайского хребта | | | | | | | | | | |
| 118 | № 118 | пр. р. Машале | дол. | СЗ | 1.8 | 1.4 | 4060 | 4740 | 73,451321 | 39,522746 |
| 119 | № 119 | пр. р. Машале | дол. | СЗ | 0.4 | 0.1 | 4150 | 4410 | 73,430989 | 39,525163 |
| 2 ледника | | | | | | 1.5 | | | | |
| Кроме того, в бассейне р. Машале имеется 2 ледника размерами менее 0.1 км$^2$ каждый, общей площадью 0.1 км$^2$. | | | | | | | | | | |
| Итого 4 ледника | | | | | | 1.6 | | | | |
| По каталогу ледников СССР (Том 14, Выпуск 3, Часть 7) в данном бассейне имелось 2 ледника, общей площадью 2.0 км$^2$. | | | | | | | | | | |
| | | | | | | | | | | |
| Бассейн р. Кичкесу (реки Кызылсу, Вахш, Амударья, Аральское море) - Северный склон Заалайского хребта | | | | | | | | | | |
| 120-1 | № 120-1 | | | ЮЗ | 1.3 | 0.5 | 4470 | 4900 | 73,462436 | 39,515589 |

## ОСНОВНЫЕ СВЕДЕНИЯ О ЛЕДНИКАХ

| № ледника по схеме | Название | Название реки, вытекающей из ледника | Морфологи-ческий тип | Общая экспо-зиция | Наиболь-шая длина, км | Площадь, км$^2$ | Высота низшей точки конца ледника | Высота высшей точки ледника | Координаты центра (WGS 84) | |
|---|---|---|---|---|---|---|---|---|---|---|
| | | | | | | | | | долгота | широта |
| 120 | Правый Кичкесу | пр. р. Кичкесу | сл.-дол. | З | 7.8 | 23.4 | 3860 | 6190 | 73,480582 | 39,493202 |
| 121 | № 121 | пр. р. Кичкесу | дол. | СВ | 2.3 | 1.5 | 4040 | 5330 | 73,446806 | 39,489666 |
| 121-1 | № 121-1 | | | СВ | 0.9 | 0.4 | 4060 | 4590 | 73,443542 | 39,494816 |
| 121-2 | № 121-2 | | | СЗ | 0.6 | 0.2 | 4140 | 4520 | 73,433777 | 39,496374 |
| 122-1 | № 122-1 | пр. р. Кичкесу | | СЗ | 1.4 | 0.5 | 4190 | 4910 | 73,43053 | 39,489901 |
| 122-2 | № 122-2 | пр. р. Кичкесу | | СЗ | 1.3 | 0.5 | 4410 | 5320 | 73,433111 | 39,482866 |
| 122 | Левый Кичкесу | Кичкесу | котл. | С | 2.8 | 7.4 | 4310 | 5460 | 73,421512 | 39,460217 |
| 122-3 | № 122-3 | | | СВ | 1.5 | 0.9 | 4480 | 5140 | 73,399638 | 39,468192 |
| 122-4 | № 122-4 | | | ЮВ | 0.8 | 0.4 | 4850 | 5260 | 73,395551 | 39,476567 |
| 122-5 | № 122-5 | пр. р. Кичкесу | | СВ | 1.0 | 0.2 | 4380 | 5160 | 73,404445 | 39,481241 |
| 123 | № 123 | пр. р. Кичкесу | дол. | СВ | 1.0 | 0.4 | 4270 | 5010 | 73,400968 | 39,486793 |
| 124 | № 124 | пр. р. Кичкесу | дол. | С, СВ | 2.7 | 1.9 | 4150 | 5280 | 73,392765 | 39,487993 |
| 124-1 | № 124-1 | пр. р. Кичкесу | | СВ | 1.8 | 0.7 | 4000 | 4770 | 73,389351 | 39,50035 |
| 125-1 | № 125-1 | пр. р. Кичкесу | | СЗ | 1.0 | 0.2 | 4360 | 4640 | 73,375642 | 39,487333 |
| 125-2 | № 125-2 | пр. р. Кичкесу | | СЗ | 1.6 | 0.6 | 4420 | 5210 | 73,383044 | 39,479741 |
| 125-3 | № 125-3 | пр. р. Кичкесу | | СЗ | 0.7 | 0.2 | 4340 | 4630 | 73,374405 | 39,47632 |
| 125-4 | № 125-4 | пр. р. Кичкесу | | С, СЗ, З | 2.2 | 1.2 | 4390 | 5150 | 73,382882 | 39,465849 |
| 125-5 | № 125-5 | пр. р. Кичкесу | | З, СЗ | 1.6 | 0.6 | 4310 | 5030 | 73,377111 | 39,464079 |
| 125 | Погранич-ников | пр. р. Кичкесу | сл. дол. | С | 3.0 | 4.2 | 4370 | 5090 | 73,373009 | 39,445283 |
| 125-6 | № 125-6 | пр. р. Кичкесу | | СВ | 1.9 | 0.8 | 4330 | 4940 | 73,351568 | 39,454491 |
| 125-7 | № 125-7 | пр. р. Кичкесу | | В | 2.0 | 1.0 | 4380 | 5250 | 73,337546 | 39,465319 |

## ОСНОВНЫЕ СВЕДЕНИЯ О ЛЕДНИКАХ

| № ледника по схеме | Название | Название реки, вытекающей из ледника | Морфологи-ческий тип | Общая экспо-зиция | Наиболь-шая длина, км | Площадь, км$^2$ | Высота низшей точки конца ледника | Высота высшей точки ледника | Координаты центра (WGS 84) | |
|---|---|---|---|---|---|---|---|---|---|---|
| | | | | | | | | | долгота | широта |
| 125-8 | № 125-8 | пр. р. Кичкесу | | СВ | 1.8 | 0.8 | 4370 | 5220 | 73,341116 | 39,473222 |
| 126 | № 126 | пр. р. Кичкесу | дол. | СВ | 1.6 | 0.9 | 4220 | 4770 | 73,347144 | 39,48543 |
| 127 | № 127 | пр. р. Кичкесу | дол. | С, В | 3.2 | 1.7 | 4180 | 4960 | 73,33544 | 39,483433 |
| 127-1 | № 127-1 | пр. р. Кичкесу | | С | 1.0 | 0.2 | 4160 | 4640 | 73,33997 | 39,498505 |
| 127-2 | № 127-2 | пр. р. Кичкесу | | СВ | 0.7 | 0.2 | 4310 | 4790 | 73,334658 | 39,497757 |
| 127-3 | № 127-3 | пр. р. Кичкесу | | СВ | 0.9 | 0.2 | 4230 | 4650 | 73,334076 | 39,501002 |
| 28 ледников | | | | | | 51.7 | | | | |
| Кроме того, в бассейне р. Кичкесу имеется 14 ледников размерами менее 0.1 км$^2$ каждый, общей площадью 0.9 км$^2$. | | | | | | | | | | |
| Итого 42 ледника | | | | | | 52.6 | | | | |
| По каталогу ледников СССР (Том 14, Выпуск 3, Часть 7) в данном бассейне имелось 8 ледников, общей площадью 47.2 км$^2$. | | | | | | | | | | |
| | | | | | | | | | | |
| Бассейн р. Капстур (реки Кызылсу, Вахш, Амударья, Аральское море) - Северный склон Заалайского хребта | | | | | | | | | | |
| 128 | № 128 | Кичкесу | дол. | С | 0.6 | 0.3 | 4110 | 4450 | 73,342653 | 39,512198 |
| 129-1 | № 129-1 | пр. р. Капстур | | СЗ | 0.8 | 0.1 | 4210 | 4420 | 73,334641 | 39,511161 |
| 129-2 | № 129-2 | пр. р. Капстур | | СЗ | 0.6 | 0.1 | 4200 | 4460 | 73,332345 | 39,509236 |
| 129-3 | № 129-3 | пр. р. Капстур | | СЗ | 1.1 | 0.3 | 4160 | 4740 | 73,327674 | 39,500237 |
| 129-4 | № 129-4 | | | СЗ | 0.7 | 0.1 | 4350 | 4610 | 73,329026 | 39,490989 |
| 129 | № 129 | Капстур | дол. | С | 1.8 | 1.0 | 4200 | 4830 | 73,322516 | 39,487204 |
| 129-5 | № 129-5 | | | СВ | 0.6 | 0.1 | 4360 | 4670 | 73,312581 | 39,487342 |
| 129-6 | № 129-6 | пр. р. Капстур | | СВ | 1.0 | 0.4 | 4120 | 4650 | 73,309863 | 39,492902 |
| 8 ледников | | | | | | 2.4 | | | | |
| Кроме того, в бассейне р. Капстур имеется 3 ледника размерами менее 0.1 км$^2$ каждый, общей площадью 0.2 км$^2$. | | | | | | | | | | |
| Итого 11 ледников | | | | | | 2.6 | | | | |

# ОСНОВНЫЕ СВЕДЕНИЯ О ЛЕДНИКАХ

| № ледника по схеме | Название | Название реки, вытекающей из ледника | Морфологи-ческий тип | Общая экспо-зиция | Наиболь-шая длина, км | Площадь, км$^2$ | Высота низшей точки конца ледника | Высота высшей точки ледника | Координаты центра (WGS 84) | |
|---|---|---|---|---|---|---|---|---|---|---|
| | | | | | | | | | долгота | широта |
| По каталогу ледников СССР (Том 14, Выпуск 3, Часть 7) в данном бассейне имелось 2 ледника, общей площадью 2.4 км$^2$. | | | | | | | | | | |
| | | | | | | | | | | |
| Бассейн р. Кызыларт (реки Кызылсу, Вахш, Амударья, Аральское море) - Северный склон Заалайского хребта | | | | | | | | | | |
| 130-1 | № 130-1 | пр. р. Бордобо | | СЗ | 0.6 | 0.2 | 4220 | 4550 | 73,300486 | 39,490794 |
| 130 | Бордобо | Бордобо | дол. | СЗ | 2.2 | 2.6 | 4220 | 5230 | 73,311858 | 39,474662 |
| 131-1 | № 131-1 | пр. р. Кызылсай | | ЮВ | 0.6 | 0.2 | 4710 | 5180 | 73,329415 | 39,467158 |
| 131 | № 131 | пр. р. Кызылсай | кар. | ЮЗ | 1.3 | 0.6 | 4560 | 5250 | 73,333353 | 39,458549 |
| 131-2 | № 131-2 | пр. р. Кызылсай | | СЗ | 0.8 | 0.3 | 4450 | 4940 | 73,326703 | 39,453135 |
| 132 | Кызылсай | Кызылсай | дол. | З | 2.1 | 2.9 | 4360 | 5040 | 73,340058 | 39,437091 |
| 132-1 | № 132-1 | пр. р. Кызылсай | | СВ | 0.7 | 0.2 | 4470 | 4700 | 73,316194 | 39,43376 |
| 132-2 | № 132-2 | пр. р. Кызылсай | | СВ | 0.9 | 0.3 | 4410 | 4830 | 73,30347 | 39,438627 |
| 133 | № 133 | пр. р. Кызылсай | дол. | СЗ | 1.0 | 0.4 | 4330 | 4800 | 73,296732 | 39,43698 |
| 134 | Коксай | Коксай | дол. | СВ | 2.5 | 3.0 | 4340 | 5340 | 73,232505 | 39,36609 |
| 135 | № 135 | пр. р. Коксай | кар. | СВ | 1.2 | 0.6 | 4430 | 4900 | 73,229746 | 39,380312 |
| 136 | № 136 | пр. р. Кызыларт | вис. | СЗ | 0.8 | 0.2 | 4310 | 4670 | 73,243715 | 39,407552 |
| 137 | № 137 | пр. р. Атджайляу | вис. | С | 0.7 | 0.4 | 4240 | 4770 | 73,227044 | 39,394677 |
| 137-1 | № 137-1 | пр. р. Атджайляу | | СЗ | 0.6 | 0.1 | 4400 | 4740 | 73,219946 | 39,390799 |
| 137-2 | № 137-2 | пр. р. Атджайляу | | СЗ | 0.5 | 0.2 | 4370 | 4780 | 73,217904 | 39,381539 |
| 138 | Атджайляу II | Атджайляу | дол. | С | 5.3 | 11.9 | 4160 | 6030 | 73,18331 | 39,366301 |
| 139 | № 139 | пр. р. Атджайляу | вис. | СВ | 0.7 | 0.2 | 4380 | 4600 | 73,187501 | 39,379536 |
| 140 | № 140 | пр. р. Атджайляу | вис. | В | 0.8 | 0.3 | 4640 | 4890 | 73,178871 | 39,384329 |
| 142 | № 142 | пр. р. Атджайляу | дол. | СВ | 3.4 | 2.6 | 4240 | 5220 | 73,176328 | 39,391453 |

## ОСНОВНЫЕ СВЕДЕНИЯ О ЛЕДНИКАХ

| № ледника по схеме | Название | Название реки, вытекающей из ледника | Морфологи-ческий тип | Общая экспо-зиция | Наиболь-шая длина, км | Площадь, км$^2$ | Высота низшей точки конца ледника | Высота высшей точки ледника | Координаты центра (WGS 84) | |
|---|---|---|---|---|---|---|---|---|---|---|
| | | | | | | | | | долгота | широта |
| 143 | Атджайляу I | пр. р. Атджайляу | дол. | СВ | 6.6 | 7.1 | 4120 | 5980 | 73,155096 | 39,386292 |
| 20 ледников | | | | | | 34.3 | | | | |
| Кроме того, в бассейне р. Атджайляу имеется 5 ледников размерами менее 0.1 км$^2$ каждый, общей площадью 0.3 км$^2$. | | | | | | | | | | |
| Итого 25 ледников | | | | | | 34.6 | | | | |
| По каталогу ледников СССР (Том 14, Выпуск 3, Часть 7) в данном бассейне имелось 16 ледников, общей площадью 37.8 км$^2$. | | | | | | | | | | |
| | | | | | | | | | | |
| Бассейн р. Джанайдартака (реки Кызылагын, Кызылсу, Вахш, Амударья, Аральское море) - Северный склон Заалайского хребта | | | | | | | | | | |
| 144 | № 144 | пр. р. Джанайдартака | дол. | С | 0.5 | 0.3 | 4240 | 4600 | 73,20784 | 39,430592 |
| 145 | № 145 | пр. р. Джанайдартака | дол. | С | 1.4 | 0.5 | 4160 | 4770 | 73,198141 | 39,425046 |
| 146 | № 146 | пр. р. Джанайдартака | дол. | С | 1.5 | 0.5 | 4200 | 4780 | 73,18542 | 39,420672 |
| 146-1 | № 146-1 | пр. р. Джанайдартака | | СЗ | 0.5 | 0.1 | 4250 | 4640 | 73,173211 | 39,425142 |
| 147 | № 147 | пр. р. Джанайдартака | дол. | СЗ | 0.9 | 0.4 | 4300 | 4750 | 73,171439 | 39,417309 |
| 147-1 | № 147-1 | пр. р. Джанайдартака | | С | 0.5 | 0.2 | 4250 | 4600 | 73,156695 | 39,422019 |
| 148 | № 148 | пр. р. Джанайдартака | дол. | СЗ | 1.1 | 0.6 | 4240 | 4760 | 73,158586 | 39,415323 |
| 149-1 | № 149-1 | пр. р. Джанайдартака | | З | 0.6 | 0.2 | 4440 | 4880 | 73,152723 | 39,407488 |
| 149 | Назарова | пр. р. Джанайдартака | дол. | С | 5.2 | 4.7 | 4230 | 5970 | 73,125929 | 39,390104 |
| 150 | Корженев-ского | Джанайдартака | сл. дол. | СВ, В | 17.8 | 31.3 | 4200 | 6560 | 73,014289 | 39,391841 |
| 151 | Заблуждения | пр. р. Джанайдартака | котл. | С | 4.6 | 7.7 | 4300 | 6370 | 73,098426 | 39,390393 |
| 151-1 | № 151-1 | пр. р. Джанайдартака | | С | 0.6 | 0.3 | 4270 | 4760 | 73,127317 | 39,415051 |
| 152 | Безымян-ный | пр. р. Джанайдартака | дол. | В, С | 7.8 | 15.6 | 4480 | 6470 | 73,022206 | 39,385861 |
| 153 | № 153 | пр. р. Джанайдартака | дол. | ЮВ | 3.6 | 3.3 | 4680 | 5810 | 72,981092 | 39,398738 |
| 154 | № 154 | пр. р. Джанайдартака | дол. | ЮВ | 2.5 | 2.1 | 4760 | 5720 | 72,98473 | 39,4039 |

## ОСНОВНЫЕ СВЕДЕНИЯ О ЛЕДНИКАХ

| № ледника по схеме | Название | Название реки, вытекающей из ледника | Морфологи-ческий тип | Общая экспо-зиция | Наиболь-шая длина, км | Площадь, км$^2$ | Высота низшей точки конца ледника | Высота высшей точки ледника | Координаты центра (WGS 84) | |
|---|---|---|---|---|---|---|---|---|---|---|
| | | | | | | | | | долгота | широта |
| 155 | Переваль-ный | пр. р. Джанайдартака | перем. дол. | В | 5.4 | 8.1 | 4430 | 5700 | 73,00473 | 39,425212 |
| 156 | № 156 | пр. р. Джанайдартака | дол. | В | 2.0 | 1.0 | 4680 | 5320 | 73,082408 | 39,392335 |
| 151-2 | № 151-2 | пр. р. Джанайдартака | | Ю, В | 1.0 | 0.2 | 4690 | 5110 | 73,094878 | 39,400971 |
| 157-1 | № 157-1 | пр. р. Джанайдартака | | С | 0.5 | 0.1 | 4390 | 4710 | 73,100298 | 39,416497 |
| 157 | № 157 | пр. р. Джанайдартака | дол. | С | 2.5 | 1.5 | 4350 | 5330 | 73,09428 | 39,409853 |
| 158 | № 158 | пр. р. Джанайдартака | вис. | В | 1.1 | 0.4 | 4530 | 5330 | 73,081829 | 39,408714 |
| 159 | № 159 | пр. р. Джанайдартака | кар. | С | 1.7 | 0.9 | 4230 | 5250 | 73,078855 | 39,418247 |
| 160 | № 160 | пр. р. Джанайдартака | кар. | С | 0.9 | 0.5 | 4320 | 5010 | 73,070725 | 39,419088 |
| 161 | № 161 | пр. р. Джанайдартака | вис. дол. | ЮВ | 1.8 | 1.0 | 4890 | 5530 | 73,036091 | 39,392122 |
| 162 | № 162 | пр. р. Джанайдартака | вис. | СВ | 1.0 | 0.4 | 4820 | 5400 | 73,04403 | 39,398027 |
| 162-1 | № 162-1 | пр. р. Джанайдартака | | В | 0.7 | 0.1 | 4680 | 5250 | 73,047652 | 39,404767 |
| 163 | № 163 | пр. р. Джанайдартака | вис. | ЮВ | 0.6 | 0.2 | 5010 | 5430 | 72,996001 | 39,413127 |
| 164 | № 164 | пр. р. Джанайдартака | дол. | ЮВ | 1.5 | 0.7 | 4780 | 5350 | 73,002517 | 39,409732 |
| 165 | № 165 | пр. р. Джанайдартака | кар. | Ю | 1.0 | 0.6 | 4620 | 5100 | 73,047955 | 39,439452 |
| 165-1 | № 165-1 | пр. р. Джанайдартака | | ЮВ | 1.2 | 0.5 | 4570 | 5120 | 73,053909 | 39,443962 |
| 166 | № 166 | пр. р. Джанайдартака | перем. дол. | Ю | 1.4 | 0.7 | 4590 | 5280 | 73,07628 | 39,453938 |
| 166-1 | № 166-1 | пр. р. Джанайдартака | | Ю | 0.9 | 0.4 | 4650 | 5060 | 73,092101 | 39,450883 |
| 167 | № 167 | пр. р. Джанайдартака | дол. | Ю | 2.3 | 0.9 | 4510 | 5430 | 73,104753 | 39,45328 |
| 168 | № 168 | пр. р. Джанайдартака | дол. | Ю | 1.3 | 0.6 | 4590 | 5120 | 73,119659 | 39,450143 |
| 169 | № 169 | пр. р. Джанайдартака | дол. | В | 3.3 | 2.4 | 4180 | 5020 | 73,146892 | 39,453318 |
| 170 | № 170 | пр. р. Джанайдартака | дол. | В | 3.8 | 2.5 | 4290 | 5420 | 73,133358 | 39,461453 |
| 171 | № 171 | пр. р. Джанайдартака | перем. вис. | ЮВ | 0.8 | 0.2 | 4720 | 5100 | 73,127535 | 39,470181 |

## ОСНОВНЫЕ СВЕДЕНИЯ О ЛЕДНИКАХ

| № ледника по схеме | Название | Название реки, вытекающей из ледника | Морфологи-ческий тип | Общая экспо-зиция | Наиболь-шая длина, км | Площадь, км$^2$ | Высота низшей точки конца ледника | Высота высшей точки ледника | Координаты центра (WGS 84) | |
|---|---|---|---|---|---|---|---|---|---|---|
| | | | | | | | | | долгота | широта |
| 172 | № 172 | пр. р. Джанайдартака | вис. кар. | В | 0.5 | 0.1 | 4330 | 4490 | 73,180567 | 39,474152 |
| 38 ледников | | | | | | 91.8 | | | | |
| Кроме того, в бассейне р. Джанайдартака имеется 17 ледников размерами менее 0.1 км$^2$ каждый, общей площадью 0.9 км$^2$. | | | | | | | | | | |
| Итого 55 ледников | | | | | | 92.7 | | | | |
| По каталогу ледников СССР (Том 14, Выпуск 3, Часть 7) в данном бассейне имелось 29 ледников, общей площадью 96.9 км$^2$. | | | | | | | | | | |
| | | | | | | | | | | |
| Бассейн р. Кызылагын (реки Кызылсу, Амударья, Аральское море) - Северный склон хребта Ледяной мыс | | | | | | | | | | |
| 173 | № 173 | пр. р. Булаксу | вис. кар. | С | 0.8 | 0.3 | 4140 | 4460 | 73,171795 | 39,473889 |
| 174 | № 174 | пр. р. Булаксу | вис. кар. | С | 0.5 | 0.1 | 4170 | 4380 | 73,155719 | 39,472806 |
| 175 | № 175 | пр. р. Булаксу | вис. кар. | С | 0.6 | 0.1 | 4200 | 4460 | 73,147767 | 39,47587 |
| 176 | № 176 | пр. р. Булаксу | вис. кар. | С | 0.9 | 0.2 | 4150 | 4430 | 73,14137 | 39,491003 |
| 177 | № 177 | пр. р. Булаксу | дол. | СЗ | 2.2 | 2.4 | 4050 | 5260 | 73,131363 | 39,475694 |
| 178 | № 178 | пр. р. Булаксу | дол. | СВ, С | 5.9 | 6.9 | 3960 | 5420 | 73,097071 | 39,472823 |
| 179 | № 179 | пр. р. Кызылагын | дол. | СВ | 4.9 | 4.7 | 3960 | 5280 | 73,078287 | 39,47633 |
| 180 | № 180 | пр. р. Кызылагын | кар. | С | 0.9 | 0.5 | 4220 | 4660 | 73,075528 | 39,49295 |
| 181 | № 181 | пр. р. Кызылагын | кар. | В | 1.5 | 0.9 | 4350 | 4800 | 73,072834 | 39,48449 |
| 182 | № 182 | пр. р. Кызылагын | асимм. дол. | СЗ | 1.7 | 1.8 | 3940 | 4980 | 73,053164 | 39,484163 |
| 183 | № 183 | пр. р. Кызылагын | дол. | С | 0.6 | 0.2 | 4180 | 4620 | 73,036295 | 39,48183 |
| 11 ледников | | | | | | 18.1 | | | | |
| Кроме того, в бассейне р. Кызылагын имеется 3 ледника размерами менее 0.1 км$^2$ каждый, общей площадью 0.3 км$^2$. | | | | | | | | | | |
| Итого 14 ледников | | | | | | 18.4 | | | | |
| По каталогу ледников СССР (Том 14, Выпуск 3, Часть 7) в данном бассейне имелось 11 ледников, общей площадью 14.2 км$^2$. | | | | | | | | | | |
| | | | | | | | | | | |

## ОСНОВНЫЕ СВЕДЕНИЯ О ЛЕДНИКАХ

| № ледника по схеме | Название | Название реки, вытекающей из ледника | Морфологи-ческий тип | Общая экспо-зиция | Наиболь-шая длина, км | Площадь, км$^2$ | Высота низшей точки конца ледника | Высота высшей точки ледника | Координаты центра (WGS 84) | |
|---|---|---|---|---|---|---|---|---|---|---|
| | | | | | | | | | долгота | широта |
| **Бассейн р. Туюксу (реки Кызылсу, Вахш, Амударья, Аральское море) - Северный склон хребта Ледяной мыс** | | | | | | | | | | |
| 184 | № 184 | пр. р. Туюксу | дол. | З | 3.2 | 2.2 | 4040 | 4980 | 73,038196 | 39,474503 |
| 185 | № 185 | пр. р. Туюксу | дол. | З | 4.1 | 4.2 | 4220 | 5290 | 73,050325 | 39,46429 |
| 186 | № 186 | Туюксу | дол. | СЗ | 4.7 | 3.1 | 3910 | 5290 | 73,038705 | 39,445584 |
| 187 | № 187 | пр. р. Туюксу | дол. | С | 2.6 | 2.2 | 4010 | 5140 | 73,01884 | 39,440414 |
| 188 | № 188 | пр. р. Туюксу | дол. | СВ | 2.5 | 1.3 | 3990 | 4930 | 73,000947 | 39,443979 |
| 189 | № 189 | пр. р. Туюксу | асимм. дол. | СВ | 1.2 | 1.2 | 4150 | 4850 | 72,984367 | 39,448799 |
| 190 | № 190 | пр. р. Туюксу | асимм. дол. | В | 1.2 | 0.7 | 4330 | 4750 | 72,966364 | 39,453897 |
| 191 | № 191 | пр. р. Туюксу | кар. | В | 0.7 | 0.1 | 4270 | 4700 | 72,969951 | 39,466567 |
| 8 ледников | | | | | | 15.0 | | | | |
| Кроме того, в бассейне р. Туюксу имеется 4 ледника размерами менее 0.1 км$^2$ каждый, общей площадью 0.2 км$^2$. | | | | | | | | | | |
| Итого 12 ледников | | | | | | 15.2 | | | | |
| По каталогу ледников СССР (Том 14, Выпуск 3, Часть 7) в данном бассейне имелось 9 ледников, общей площадью 17.1 км$^2$. | | | | | | | | | | |
| | | | | | | | | | | |
| **Бассейн р. Ачикташ (реки Кызылсу, Амударья, Аральское море) - Западный склон гор Ачикташ** | | | | | | | | | | |
| 193 | № 193 | пр. р. Ачикташ | асимм. дол. | З | 1.0 | 0.8 | 4080 | 4680 | 72,957541 | 39,480363 |
| 194-1 | № 194-1 | пр. р. Ачикташ | | СЗ | 0.4 | 0.1 | 4380 | 4550 | 72,954177 | 39,470497 |
| 194 | № 194 | пр. р. Ачикташ | дол. | З | 1.2 | 1.3 | 4220 | 4770 | 72,962309 | 39,463539 |
| 195 | № 195 | пр. р. Ачикташ | кар. | ЮЗ | 0.9 | 0.3 | 4430 | 4750 | 72,962686 | 39,448601 |
| 196-1 | № 196-1 | пр. р. Ачикташ | | ЮЗ | 1.3 | 0.4 | 4410 | 4750 | 72,97925 | 39,442974 |
| 196 | № 196 | пр. р. Ачикташ | дол. | З | 1.8 | 1.1 | 4350 | 4940 | 72,983475 | 39,436373 |
| 197 | № 197 | пр. р. Ачикташ | дол. | СЗ | 2.4 | 3.4 | 4240 | 5800 | 72,970904 | 39,420544 |
| 198 | № 198 | пр. р. Ачикташ | дол. | С | 1.4 | 2.2 | 4100 | 5210 | 72,94455 | 39,421826 |

## ОСНОВНЫЕ СВЕДЕНИЯ О ЛЕДНИКАХ

| № ледника по схеме | Название | Название реки, вытекающей из ледника | Морфологи-ческий тип | Общая экспо-зиция | Наиболь-шая длина, км | Площадь, км$^2$ | Высота низшей точки конца ледника | Высота высшей точки ледника | Координаты центра (WGS 84) | |
|---|---|---|---|---|---|---|---|---|---|---|
| | | | | | | | | | долгота | широта |
| 199 | Ленина | Ачикташ | котл. | СВ | 11.1 | 50.3 | 3820 | 6990 | 72,895038 | 39,392474 |
| 200 | № 200 | пр. р. Ачикташ | вис. | СВ | 1.0 | 0.2 | 4240 | 4970 | 72,898827 | 39,403897 |
| 201 | № 201 | пр. р. Ачикташ | вис. | СВ | 1.2 | 0.6 | 4320 | 5130 | 72,891662 | 39,402829 |
| 202 | № 202 | пр. р. Ачикташ | вис. | В | 1.0 | 0.2 | 4540 | 4750 | 72,850141 | 39,409749 |
| 203 | № 203 | пр. р. Ачикташ | дол. | СВ | 2.7 | 1.6 | 4350 | 5080 | 72,853447 | 39,418287 |
| 204 | № 204 | пр. р. Ачикташ | дол. | СВ | 1.9 | 1.0 | 4240 | 4690 | 72,871749 | 39,435218 |
| 205 | № 205 | пр. р. Ачикташ | дол. | СВ | 1.3 | 0.4 | 4220 | 4660 | 72,882573 | 39,448022 |
| 15 ледников | | | | | | 63.9 | | | | |
| Кроме того, в бассейне р. Ачикташ имеется 4 ледника размерами менее 0.1 км$^2$ каждый, общей площадью 0.2 км$^2$. | | | | | | | | | | |
| Итого 19 ледников | | | | | | 64.1 | | | | |
| По каталогу ледников СССР (Том 14, Выпуск 3, Часть 7) в данном бассейне имелось 13 ледников, общей площадью 71.9 км$^2$. | | | | | | | | | | |
| | | | | | | | | | | |
| Бассейн р. Курумды (реки Кызылсу, Амударья, Аральское море) - Северный склон Заалайского хребта | | | | | | | | | | |
| 206 | № 206 | пр. р. Джипаксай | дол. | С | 1.6 | 1.0 | 4040 | 4720 | 72,889389 | 39,464803 |
| 207-1 | № 207-1 | пр. р. Джипаксай | | З | 0.8 | 0.2 | 4200 | 4710 | 72,879758 | 39,458998 |
| 207 | № 207 | Джипаксай | дол. | СЗ | 1.9 | 1.9 | 3930 | 4790 | 72,862818 | 39,451493 |
| 3 ледника | | | | | | 3.1 | | | | |
| Кроме того, в бассейне р. Курумды имеется 2 ледника размерами менее 0.1 км$^2$ каждый, общей площадью 0.1 км$^2$. | | | | | | | | | | |
| Итого 5 ледников | | | | | | 3.2 | | | | |
| По каталогу ледников СССР (Том 14, Выпуск 3, Часть 7) в данном бассейне имелось 2 ледника, общей площадью 4.7 км$^2$. | | | | | | | | | | |
| | | | | | | | | | | |
| Бассейн р. Ташкунгей (реки Кызылсу, Амударья, Аральское море) - Северный склон Заалайского хребта | | | | | | | | | | |
| 208 | № 208 | пр. р. Ташкунгей | вис. кар. | СЗ | 1.2 | 0.4 | 4130 | 4640 | 72,862329 | 39,433153 |

## ОСНОВНЫЕ СВЕДЕНИЯ О ЛЕДНИКАХ

| № ледника по схеме | Название | Название реки, вытекающей из ледника | Морфологи-ческий тип | Общая экспо-зиция | Наиболь-шая длина, км | Площадь, км$^2$ | Высота низшей точки конца ледника | Высота высшей точки ледника | Координаты центра (WGS 84) | |
|---|---|---|---|---|---|---|---|---|---|---|
| | | | | | | | | | долгота | широта |
| 209 | № 209 | Ташкунгей | дол. | СЗ | 1.8 | 1.7 | 4000 | 5040 | 72,83748 | 39,42108 |
| 210 | № 210 | пр. р. Ташкунгей | дол. | С | 1.7 | 1.7 | 4040 | 5030 | 72,819405 | 39,419061 |
| 3 ледника | | | | | | 3.8 | | | | |
| По каталогу ледников СССР (Том 14, Выпуск 3, Часть 7) в данном бассейне имелось 3 ледника, общей площадью 5.2 км$^2$. | | | | | | | | | | |
| | | | | | | | | | | |
| Бассейн р. Комансу (реки Кызылсу, Амударья, Аральское море) - Северный склон Заалайского хребта | | | | | | | | | | |
| 211 | № 211 | пр. р. Комансу | дол. | СЗ | 1.8 | 1.7 | 4240 | 5230 | 72,814041 | 39,40601 |
| 212 | № 212 | пр. р. Комансу | дол. | З, СЗ | 1.5 | 1.1 | 4420 | 5560 | 72,815111 | 39,393594 |
| 213 | Коман | Комансу | котл. | СЗ | 6.1 | 21.7 | 4160 | 6680 | 72,77719 | 39,372475 |
| 214 | № 214 | пр. р. Комансу | дол. | СВ | 2.2 | 2.5 | 4040 | 5080 | 72,743257 | 39,406569 |
| 215 | Кунгырсу | Кунгырсу | дол. | С | 2.6 | 3.3 | 4050 | 5800 | 72,717582 | 39,395999 |
| 215-1 | № 215-1 | пр. р. Кунгырсу | | СВ | 0.7 | 0.1 | 4710 | 5290 | 72,698505 | 39,397081 |
| 6 ледников | | | | | | 30.4 | | | | |
| Кроме того, в бассейне р. Комансу имеется 3 ледника размерами менее 0.1 км$^2$ каждый, общей площадью 0.2 км$^2$. | | | | | | | | | | |
| Итого 9 ледников | | | | | | 30.6 | | | | |
| По каталогу ледников СССР (Том 14, Выпуск 3, Часть 7) в данном бассейне имелось 5 ледников, общей площадью 47.2 км$^2$. | | | | | | | | | | |
| | | | | | | | | | | |
| Бассейн р. Минжар (реки Кызылсу, Амударья, Аральское море) - Северный склон Заалайского хребта | | | | | | | | | | |
| 216 | № 216 | Каттабешик | дол. | С | 1.7 | 1.0 | 3950 | 4990 | 72,697721 | 39,408625 |
| 217 | № 217 | пр. р. Минжар | дол. | С | 1.6 | 4.0 | 4080 | 5340 | 72,672111 | 39,397429 |
| 218 | № 218 | пр. р. Минжар | дол. | С | 1.4 | 1.4 | 4150 | 5200 | 72,630281 | 39,398926 |
| 219 | № 219 | пр. р. Минжар | дол. | С | 1.5 | 0.7 | 3980 | 4990 | 72,622094 | 39,404348 |
| 220 | № 220 | пр. р. Минжар | дол. | С | 0.9 | 0.4 | 4340 | 5050 | 72,614629 | 39,398869 |

## ОСНОВНЫЕ СВЕДЕНИЯ О ЛЕДНИКАХ

| № ледника по схеме | Название | Название реки, вытекающей из ледника | Морфологи-ческий тип | Общая экспо-зиция | Наиболь-шая длина, км | Площадь, км$^2$ | Высота низшей точки конца ледника | Высота высшей точки ледника | Координаты центра (WGS 84) | |
|---|---|---|---|---|---|---|---|---|---|---|
| | | | | | | | | | долгота | широта |
| 221-1 | № 221-1 | пр. р. Минжар | | СЗ | 1.2 | 0.7 | 4350 | 5150 | 72,59934 | 39,385 |
| 221 | № 221 | пр. р. Минжар | прискл. | СЗ | 2.1 | 2.6 | 4170 | 5400 | 72,591974 | 39,373503 |
| 222 | Минжар | Минжар | дол. | СВ | 3.5 | 4.0 | 4180 | 5820 | 72,5691 | 39,365954 |
| 8 ледников | | | | | | 14.8 | | | | |
| Кроме того, в бассейне р. Минжар имеется 2 ледника размерами менее 0.1 км$^2$ каждый, общей площадью 0.1 км$^2$. | | | | | | | | | | |
| Итого 10 ледников | | | | | | 14.9 | | | | |
| По каталогу ледников СССР (Том 14, Выпуск 3, Часть 7) в данном бассейне имелось 7 ледников, общей площадью 26.1 км$^2$. | | | | | | | | | | |
| | | | | | | | | | | |
| Бассейн р. Сынарджар (реки Кызылсу, Амударья, Аральское море) - Северный склон Заалайского хребта | | | | | | | | | | |
| 224 | № 224 | пр. р. Сынарджар | прискл. | С | 1.1 | 0.4 | 4160 | 4730 | 72,564204 | 39,387023 |
| 225 | Сынарджар | Сынарджар | дол. | С | 2.5 | 2.1 | 4160 | 5260 | 72,55252 | 39,377074 |
| 2 ледника | | | | | | 2.5 | | | | |
| По каталогу ледников СССР (Том 14, Выпуск 3, Часть 7) в данном бассейне имелось 3 ледника, общей площадью 6.3 км$^2$. | | | | | | | | | | |
| | | | | | | | | | | |
| Бассейн р. Ачиксу (реки Кызылсу, Амударья, Аральское море) - Северный склон Заалайского хребта | | | | | | | | | | |
| 226 | № 226 | Кичикачиксу | дол. | С | 1.7 | 2.2 | 4000 | 5050 | 72,51245 | 39,383174 |
| 227 | № 227 | пр. р. Ачиксу | дол. | С | 2.0 | 1.3 | 3920 | 5320 | 72,488371 | 39,385064 |
| 228 | Ачиксу | Ачиксу | дол. | С, В | 3.2 | 7.1 | 4080 | 5660 | 72,450968 | 39,366772 |
| 3 ледника | | | | | | 10.6 | | | | |
| Кроме того, в бассейне р. Ачиксу имеется 3 ледника размерами менее 0.1 км$^2$ каждый, общей площадью 0.2 км$^2$. | | | | | | | | | | |
| Итого 6 ледников | | | | | | 10.8 | | | | |
| По каталогу ледников СССР (Том 14, Выпуск 3, Часть 7) в данном бассейне имелось 3 ледника, общей площадью 14.7 км$^2$. | | | | | | | | | | |
| | | | | | | | | | | |

## ОСНОВНЫЕ СВЕДЕНИЯ О ЛЕДНИКАХ

| № ледника по схеме | Название | Название реки, вытекающей из ледника | Морфологи-ческий тип | Общая экспо-зиция | Наиболь-шая длина, км | Площадь, км$^2$ | Высота низшей точки конца ледника | Высота высшей точки ледника | Координаты центра (WGS 84) | |
|---|---|---|---|---|---|---|---|---|---|---|
| | | | | | | | | | долгота | широта |
| **Бассейн р. Коккиик (реки Кызылсу, Амударья, Аральское море) - Северный склон Заалайского хребта** | | | | | | | | | | |
| 229-1 | № 229-1 | пр. р. Коккиик | | СЗ | 0.7 | 0.2 | 4430 | 4940 | 72,433986 | 39,366777 |
| 229 | Коккиик | Коккиик | котл. | С | 2.4 | 6.2 | 4100 | 5200 | 72,385344 | 39,349568 |
| 230 | № 230 | пр. р. Коккиик | вис. дол. | СВ | 1.9 | 1.1 | 4360 | 5120 | 72,387039 | 39,358246 |
| 230-1 | № 230-1 | | | В | 0.8 | 0.1 | 4720 | 5130 | 72,380056 | 39,362656 |
| 231 | № 231 | пр. р. Коккиик | прискл. | С | 1.9 | 2.2 | 4060 | 5390 | 72,371021 | 39,375075 |
| 232-1 | № 232-1 | пр. р. Коккиик | | С | 1.0 | 0.3 | 4240 | 4620 | 72,386305 | 39,402192 |
| 232 | № 232 | пр. р. Коккиик | кар.-вис. | С | 1.5 | 1.7 | 4110 | 5130 | 72,368686 | 39,392536 |
| 7 ледников | | | | | | 11.8 | | | | |
| Кроме того, в бассейне р. Коккиик имеется 3 ледника размерами менее 0.1 км$^2$ каждый, общей площадью 0.2 км$^2$. | | | | | | | | | | |
| Итого 10 ледников | | | | | | 12.0 | | | | |
| По каталогу ледников СССР (Том 14, Выпуск 3, Часть 7) в данном бассейне имелось 4 ледника, общей площадью 11.1 км$^2$. | | | | | | | | | | |
| | | | | | | | | | | |
| **Бассейн р. Алтындара (реки Кызылсу, Амударья, Аральское море) - Северный склон Заалайского хребта** | | | | | | | | | | |
| 233-1 | № 233-1 | пр. р. Кызылкунгей | | З | 0.7 | 0.2 | 4920 | 5390 | 72,362309 | 39,373149 |
| 233-2 | № 233-2 | пр. р. Кызылкунгей | | З | 0.6 | 0.1 | 4730 | 5160 | 72,369818 | 39,363294 |
| 233-3 | № 233-3 | пр. р. Кызылкунгей | | З | 0.7 | 0.2 | 4650 | 5080 | 72,38051 | 39,347489 |
| 233 | № 233 | Кызылкунгей | прискл. | СЗ | 2.6 | 4.0 | 4230 | 5370 | 72,36696 | 39,335844 |
| 234 | № 234 | пр. р. Кызылкунгей | дол. | СЗ | 1.6 | 1.1 | 4210 | 5080 | 72,338957 | 39,329717 |
| 235 | № 235 | пр. р. Кызылкунгей | дол. | СЗ | 1.1 | 1.2 | 4250 | 5120 | 72,31739 | 39,320213 |
| 236-1 | № 236-1 | пр. р. Ташкунгей | | З | 0.5 | 0.1 | 4630 | 4940 | 72,312474 | 39,306618 |
| 236 | № 236 | Ташкунгей | дол. | СЗ | 1.3 | 1.0 | 4200 | 5020 | 72,299474 | 39,298122 |
| 237-1 | № 237-1 | пр. р. Терсагарсу | | СВ | 0.8 | 0.2 | 4380 | 5090 | 72,215748 | 39,236793 |

## ОСНОВНЫЕ СВЕДЕНИЯ О ЛЕДНИКАХ

| № ледника по схеме | Название | Название реки, вытекающей из ледника | Морфологи-ческий тип | Общая экспо-зиция | Наиболь-шая длина, км | Площадь, км$^2$ | Высота низшей точки конца ледника | Высота высшей точки ледника | Координаты центра (WGS 84) | |
|---|---|---|---|---|---|---|---|---|---|---|
| | | | | | | | | | долгота | широта |
| 237 | № 237 | Терсагарсу | дол. | ЮВ | 2.4 | 2.4 | 4440 | 5450 | 72,19732 | 39,24723 |
| 238 | Музджилга | Музджилга | дол. | В | 4.4 | 2.7 | 4310 | 5360 | 72,192562 | 39,259449 |
| 239 | № 239 | пр. р. Белеули | дол. | СВ | 0.9 | 0.4 | 4270 | 4850 | 72,207727 | 39,265519 |
| 240 | Белеули | Белеули | вис. дол. | СВ | 3.2 | 2.1 | 4360 | 5350 | 72,190599 | 39,272164 |
| 241 | № 241 | пр. р. Белеули | вис. | ЮВ | 1.2 | 0.3 | 4520 | 5090 | 72,189972 | 39,282451 |
| 242 | № 242 | пр. р. Белеули | вис. | ЮЗ | 1.0 | 0.4 | 4670 | 4910 | 72,21056 | 39,293049 |
| 15 ледников | | | | | | 16.4 | | | | |
| Кроме того, в бассейне р. Алтындара имеется 4 ледника размерами менее 0.1 км$^2$ каждый, общей площадью 0.3 км$^2$. | | | | | | | | | | |
| Итого 19 ледников | | | | | | 16.7 | | | | |
| По каталогу ледников СССР (Том 14, Выпуск 3, Часть 7) в данном бассейне имелось 10 ледников, общей площадью 26.2 км$^2$. | | | | | | | | | | |
| | | | | | | | | | | |
| Бассейн р. Минтеке (реки Алтындара, Кызылсу, Амударья, Аральское море) - Северный склон Заалайского хребта | | | | | | | | | | |
| 243-1 | № 243-1 | пр. р. Кашкасу | | СВ | 0.9 | 0.2 | 4150 | 4870 | 72,218716 | 39,300564 |
| 243-2 | № 243-2 | пр. р. Кашкасу | | СЗ | 1.0 | 0.3 | 4170 | 4870 | 72,209768 | 39,299834 |
| 243-3 | № 243-3 | пр. р. Кашкасу | | СВ | 0.5 | 0.1 | 4520 | 4950 | 72,200147 | 39,298789 |
| 243-4 | № 243-4 | пр. р. Кашкасу | | С | 0.6 | 0.2 | 4340 | 4900 | 72,188234 | 39,295218 |
| 243 | Восточный Кашкасу | пр. р. Кашкасу | дол. | С | 1.3 | 1.0 | 4340 | 5170 | 72,164397 | 39,272916 |
| 243-5 | № 243-5 | пр. р. Кашкасу | | СВ | 2.2 | 1.0 | 4320 | 5260 | 72,147374 | 39,278881 |
| 244 | Средний Кашкасу | пр. р. Кашкасу | дол. | СВ | 5.4 | 7.0 | 4070 | 5510 | 72,097736 | 39,279811 |
| 245 | Западный Кашкасу | Кашкасу | дол. | В | 3.8 | 5.4 | 4310 | 5370 | 72,096972 | 39,300671 |
| 246-1 | № 246-1 | пр. р. Кашкасу | | СВ | 0.5 | 0.1 | 4440 | 4650 | 72,161149 | 39,314954 |

## ОСНОВНЫЕ СВЕДЕНИЯ О ЛЕДНИКАХ

| № ледника по схеме | Название | Название реки, вытекающей из ледника | Морфологи-ческий тип | Общая экспо-зиция | Наиболь-шая длина, км | Площадь, км$^2$ | Высота низшей точки конца ледника | Высота высшей точки ледника | Координаты центра (WGS 84) | |
|---|---|---|---|---|---|---|---|---|---|---|
| | | | | | | | | | долгота | широта |
| 246 | № 246 | пр. р. Кашкасу | кар.-вис. | СВ | 0.9 | 0.3 | 4500 | 4840 | 72,153058 | 39,316398 |
| 247 | № 247 | пр. р. Кашкасу | вис. | ЮВ | 1.2 | 0.5 | 4670 | 5180 | 72,148623 | 39,325454 |
| 248 | № 248 | пр. р. Минтеке | кар. | СВ | 1.6 | 0.7 | 4310 | 4900 | 72,167012 | 39,331314 |
| 249 | № 249 | пр. р. Минтеке | кар.-вис. | СВ | 1.3 | 0.4 | 4420 | 5000 | 72,159356 | 39,334373 |
| 250 | № 250 | пр. р. Минтеке | дол. | С | 1.6 | 0.6 | 4320 | 5130 | 72,153122 | 39,336637 |
| 251 | № 251 | пр. р. Минтеке | вис. дол. | С | 1.6 | 0.6 | 4360 | 5120 | 72,146582 | 39,338979 |
| 252 | № 252 | пр. р. Минтеке | вис. | СЗ | 1.3 | 0.5 | 4450 | 5100 | 72,140204 | 39,335381 |
| 253 | № 253 | пр. р. Минтеке | дол. | С | 2.6 | 1.9 | 4370 | 5230 | 72,129838 | 39,324898 |
| 254 | № 254 | пр. р. Минтеке | дол. | СВ | 2.1 | 2.1 | 4340 | 5210 | 72,110546 | 39,323197 |
| 255 | № 255 | Минтеке | дол. | СВ | 2.9 | 3.3 | 4380 | 5250 | 72,087742 | 39,324369 |
| 256 | № 256 | пр. р. Минтеке | дол. | ЮВ | 2.6 | 2.4 | 4490 | 5210 | 72,081504 | 39,34424 |
| 256-1 | № 256-1 | пр. р. Минтеке | | СВ | 0.6 | 0.1 | 4740 | 5020 | 72,100887 | 39,360987 |
| 257 | № 257 | пр. р. Минтеке | кар.-вис. | СВ | 1.0 | 0.5 | 4390 | 4730 | 72,11832 | 39,362989 |
| 22 ледника | | | | | | 29.2 | | | | |
| Кроме того, в бассейне р. Минтеке имеется 9 ледников размерами менее 0.1 км$^2$ каждый, общей площадью 0.5 км$^2$. | | | | | | | | | | |
| Итого 31 ледник | | | | | | 29.7 | | | | |
| По каталогу ледников СССР (Том 14, Выпуск 3, Часть 7) в данном бассейне имелось 15 ледников, общей площадью 30.3 км$^2$. | | | | | | | | | | |
| | | | | | | | | | | |
| Бассейн р. Тарама (реки Кызылсу, Амударья, Аральское море) - Северный склон Заалайского хребта | | | | | | | | | | |
| 258 | № 258 | пр. р. Кызылташ | дол. | С | 1.8 | 0.9 | 4360 | 4880 | 72,107245 | 39,371904 |
| 259 | № 259 | пр. р. Кызылташ | дол. | С | 1.5 | 0.6 | 4370 | 5000 | 72,096564 | 39,366839 |
| 260 | Западный Кызылташ | Кызылташ | сл.-дол. | С | 1.9 | 1.3 | 4240 | 4950 | 72,078008 | 39,356384 |

## ОСНОВНЫЕ СВЕДЕНИЯ О ЛЕДНИКАХ

| № ледника по схеме | Название | Название реки, вытекающей из ледника | Морфологи-ческий тип | Общая экспо-зиция | Наиболь-шая длина, км | Площадь, км$^2$ | Высота низшей точки конца ледника | Высота высшей точки ледника | Координаты центра (WGS 84) | |
|---|---|---|---|---|---|---|---|---|---|---|
| | | | | | | | | | долгота | широта |
| 260-1 | № 260-1 | пр. р. Кызылташ | | СВ | 0.9 | 0.3 | 4290 | 4940 | 72,063161 | 39,361687 |
| 260-2 | № 260-2 | пр. р. Кызылташ | | СВ | 1.2 | 0.6 | 4320 | 5040 | 72,054269 | 39,368067 |
| 261 | № 261 | Джилантор | дол. | С | 2.2 | 2.3 | 4030 | 4890 | 72,04095 | 39,380822 |
| 262 | № 262 | пр. р. Джилантор | дол. | СВ | 1.3 | 0.9 | 4080 | 4600 | 72,025719 | 39,391737 |
| 7 ледников | | | | | | 6.9 | | | | |
| Кроме того, в бассейне р. Тарама имеется 5 ледников размерами менее 0.1 км$^2$ каждый, общей площадью 0.2 км$^2$. | | | | | | | | | | |
| Итого 12 ледников | | | | | | 7.1 | | | | |
| По каталогу ледников СССР (Том 14, Выпуск 3, Часть 7) в данном бассейне имелось 5 ледников, общей площадью 15.3 км$^2$. | | | | | | | | | | |
| | | | | | | | | | | |
| Бассейн р. Шве (реки Кызылсу, Амударья, Аральское море) - Северный склон Заалайского хребта | | | | | | | | | | |
| 263 | № 263 | Тарама | кар.-дол. | СЗ | 1.9 | 1.0 | 4050 | 4700 | 72,012578 | 39,379333 |
| 264 | № 264 | пр. р. Тарама | кар. | СЗ | 1.0 | 0.3 | 4130 | 4640 | 71,999492 | 39,376991 |
| 266 | № 266 | пр. р. Ташкоров | кар. | С | 1.4 | 0.9 | 3890 | 4750 | 71,988009 | 39,355823 |
| 266-1 | № 266-1 | пр. р. Ташкоров | | СЗ | 1.0 | 0.6 | 3870 | 4790 | 71,976055 | 39,352753 |
| 267 | № 267 | Ташкоров | дол. | СЗ | 2.2 | 2.6 | 3890 | 5060 | 71,957389 | 39,346594 |
| 268 | № 268 | пр. р. Шве | кар. | СЗ | 1.0 | 0.2 | 4040 | 4610 | 71,932632 | 39,358642 |
| 269-1 | № 269-1 | пр. р. Созджайляу | | ЮЗ | 1.7 | 1.0 | 4400 | 5130 | 71,949041 | 39,335436 |
| 269 | № 269 | Созджайляу | дол. | СЗ | 1.4 | 1.4 | 4150 | 5180 | 71,934726 | 39,32635 |
| 269-2 | № 269-2 | пр. р. Созджайляу | | СЗ, С | 1.8 | 1.0 | 4170 | 5020 | 71,920601 | 39,321989 |
| 269-3 | № 269-3 | пр. р. Созджайляу | | СВ | 1.0 | 0.4 | 3990 | 4800 | 71,903081 | 39,334604 |
| 269-4 | № 269-4 | пр. р. Созджайляу | | СВ | 0.9 | 0.3 | 3920 | 4670 | 71,886695 | 39,347116 |
| 270 | № 270 | пр. р. Кечсу | дол. | СЗ | 1.8 | 2.9 | 3980 | 5250 | 71,916095 | 39,300113 |
| 271 | Кечсу | Кечсу | дол. | С | 2.2 | 3.1 | 3880 | 5360 | 71,88953 | 39,292777 |

## ОСНОВНЫЕ СВЕДЕНИЯ О ЛЕДНИКАХ

| № ледника по схеме | Название | Название реки, вытекающей из ледника | Морфологи-ческий тип | Общая экспо-зиция | Наиболь-шая длина, км | Площадь, км$^2$ | Высота низшей точки конца ледника | Высота высшей точки ледника | Координаты центра (WGS 84) | |
|---|---|---|---|---|---|---|---|---|---|---|
| | | | | | | | | | долгота | широта |
| 272 | № 272 | пр. р. Кечсу | дол. | СВ | 1.6 | 2.4 | 3920 | 5050 | 71,857511 | 39,294564 |
| 273 | № 273 | пр. р. Кечсу | дол. | СВ | 2.0 | 1.8 | 4000 | 4960 | 71,83696 | 39,301277 |
| 274 | № 274 | пр. р. Кечсу | кар. | СВ | 1.6 | 1.0 | 4060 | 4720 | 71,822219 | 39,313608 |
| 274-1 | № 274-1 | пр. р. Кечсу | | В | 0.8 | 0.2 | 4090 | 4420 | 71,82676 | 39,324881 |
| 275-1 | № 275-1 | пр. р. Кульдук | | СЗ | 0.6 | 0.3 | 3940 | 4420 | 71,815465 | 39,321875 |
| 275 | Кульдук | Кульдук | дол. | СЗ | 4.1 | 2.4 | 3930 | 5080 | 71,824489 | 39,29419 |
| 276 | № 276 | пр. р. Кульдук | дол. | СЗ | 5.4 | 5.7 | 3660 | 5230 | 71,803862 | 39,293512 |
| 20 ледников | | | | | | 29.5 | | | | |
| Кроме того, в бассейне р. Шве имеется 5 ледников размерами менее 0.1 км$^2$ каждый, общей площадью 0.3 км$^2$. | | | | | | | | | | |
| Итого 25 ледников | | | | | | 29.8 | | | | |
| По каталогу ледников СССР (Том 14, Выпуск 3, Часть 7) в данном бассейне имелось 14 ледников, общей площадью 28.6 км$^2$. | | | | | | | | | | |
| Всего по бассейну р. Кызылсу имеется 526 ледников общей площадью 578.4 км$^2$, в том числе: 352 ледника площадью 0.1 км$^2$ и более каждый, общей площадью 568.7 км$^2$ и 174 ледника площадью менее 0.1 км$^2$ каждый, общей площадью 9.7 км$^2$.<br>По каталогу ледников СССР (Том 14, Выпуск 3, Часть 7) по бассейну р. Кызылсу имелось 294 ледника общей площадью 640.3 км$^2$, в том числе: 276 ледников площадью 0.1 км$^2$ и более каждый, общей площадью 639.3 км$^2$ и 18 ледников площадью менее 0.1 км$^2$ каждый, общей площадью 1.0 км$^2$. | | | | | | | | | | |

# Часть 22. Бассейн р. Восточной Кызылсу

## СХЕМЫ РАСПОЛОЖЕНИЯ ЛЕДНИКОВ

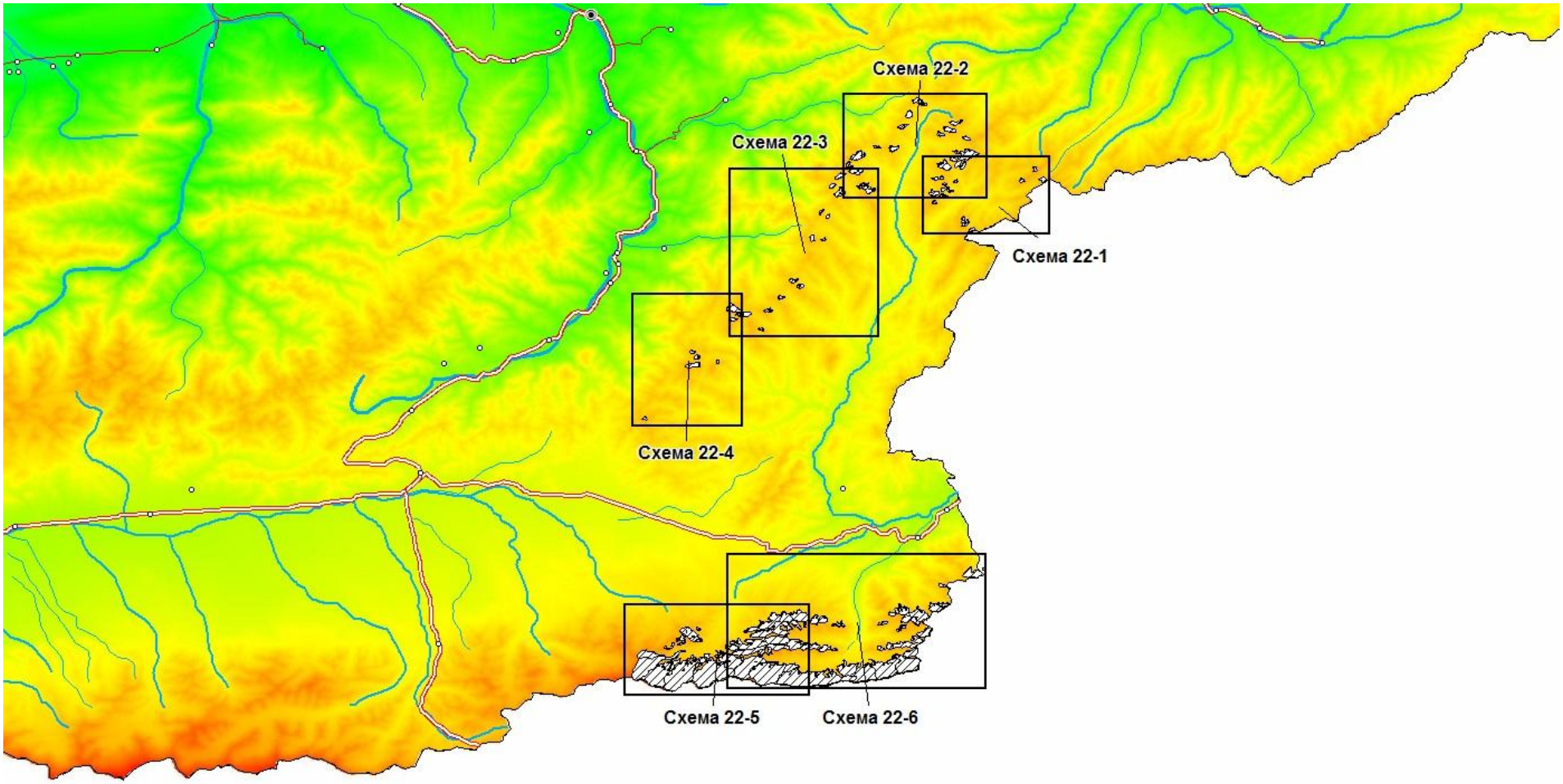


Схема 22. Схемы расположения ледниковых районов в бассейне р. Восточной Кызылсу.

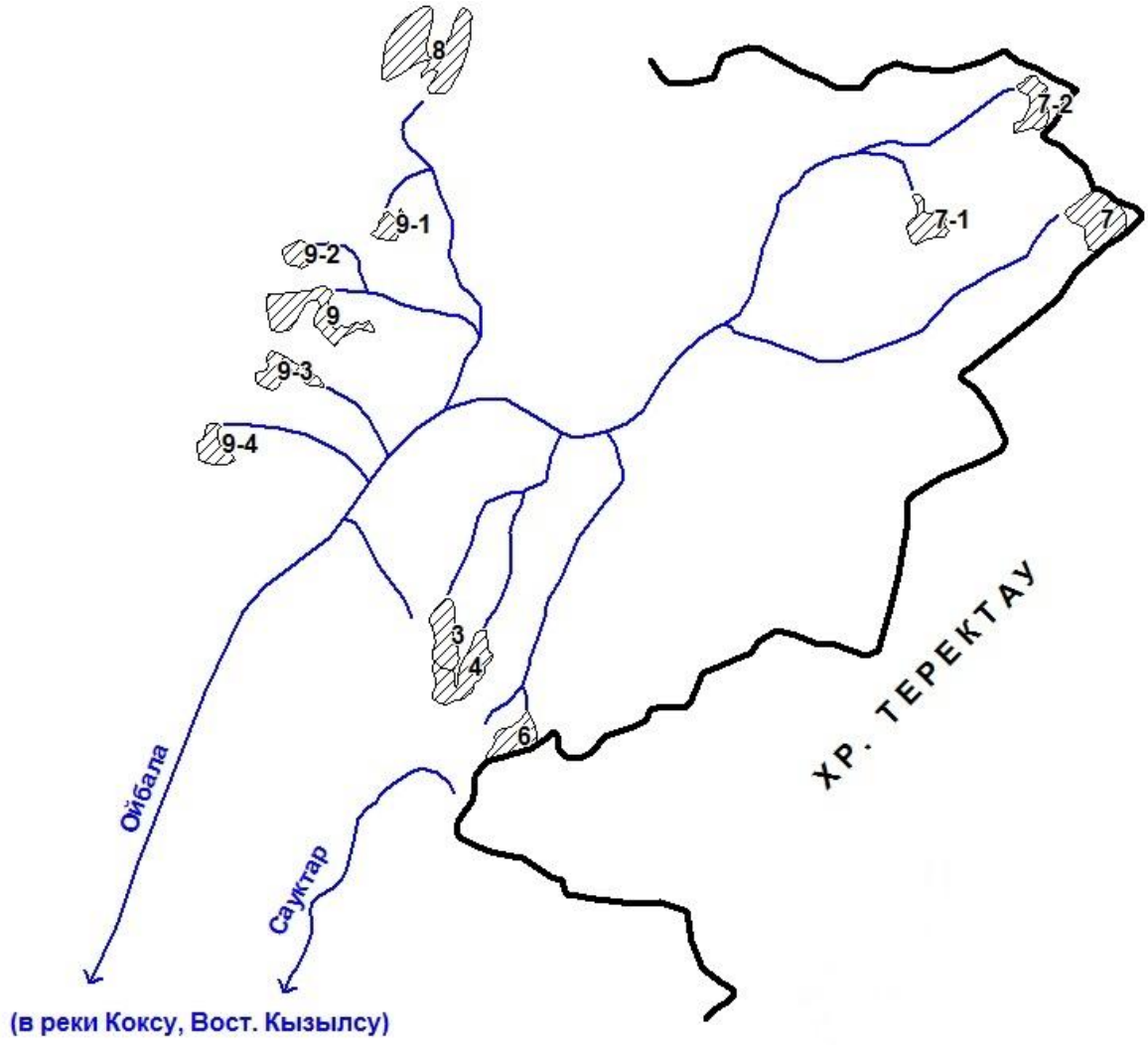


Схема 22-1. Схема расположения ледников в бассейнах рек Сауктар и Ойбала.
Условные обозначения см. на схеме 1-1.

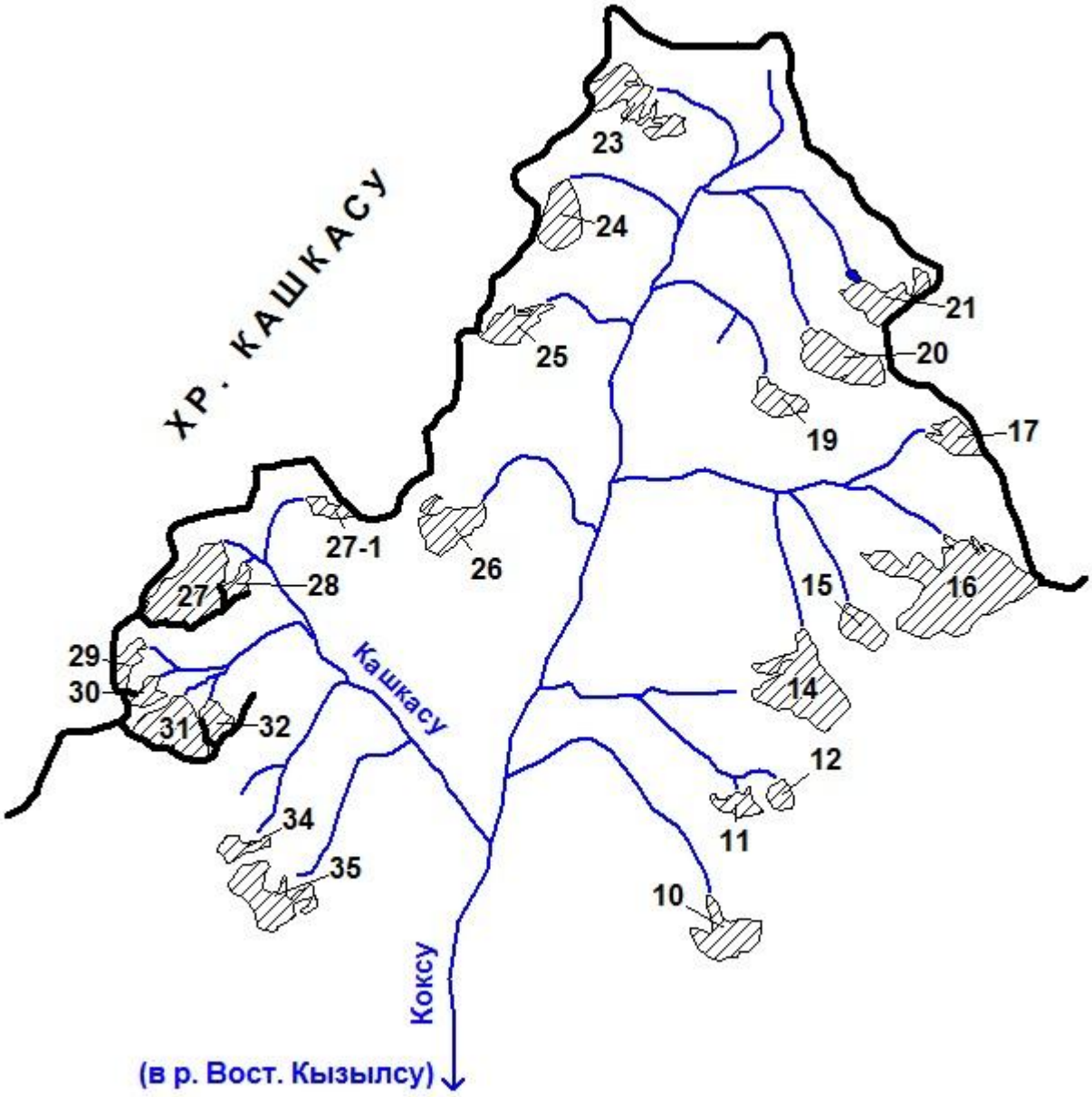


Схема 22-2. Схема расположения ледников в бассейне верховьев р. Коксу и бассейне р. Кашкасу.
Условные обозначения см. на схеме 1-1.

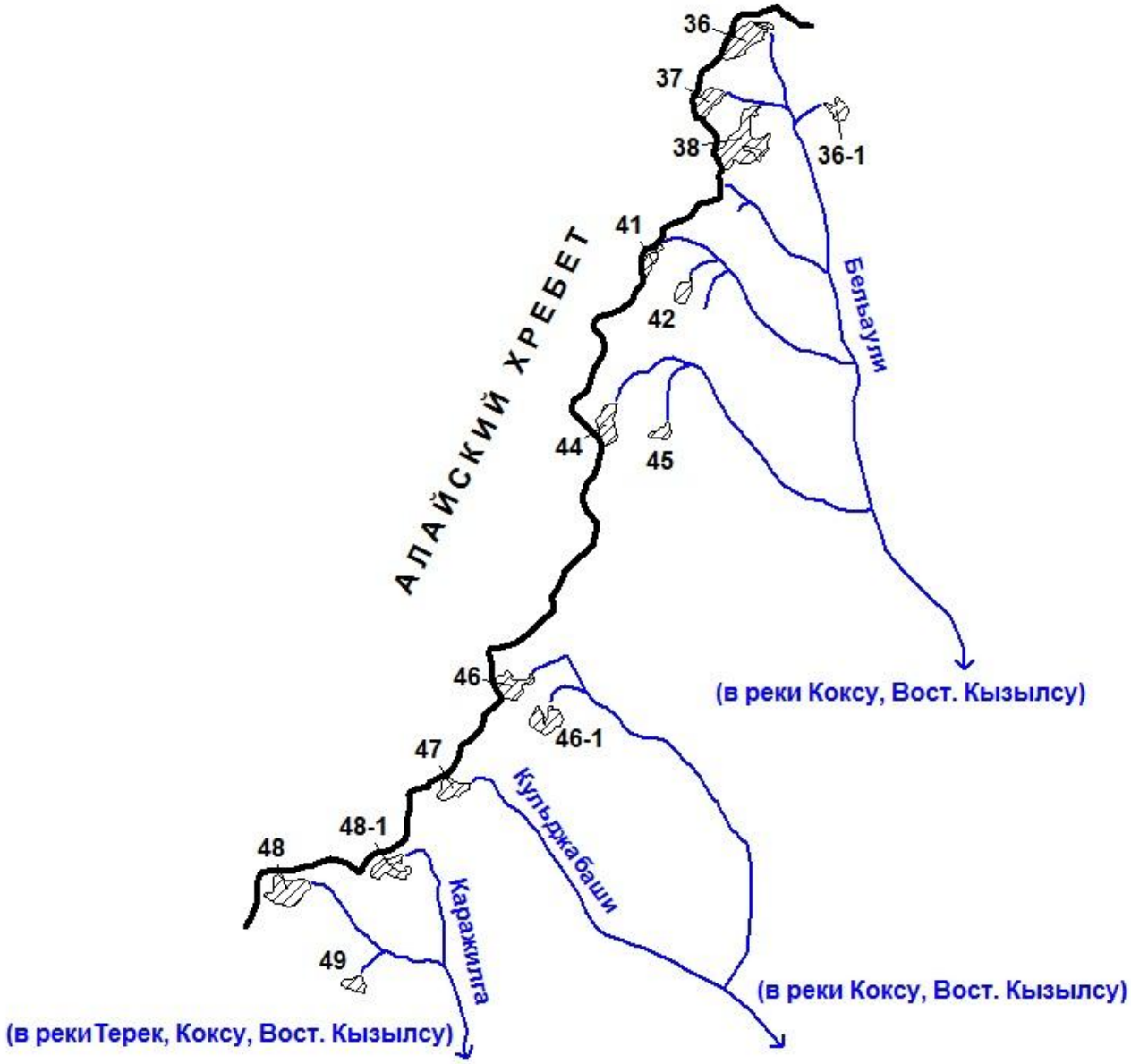


Схема 22-3. Схема расположения ледников в бассейнах рек Бельаули, Кульджабаши, Каражилга.
Условные обозначения см. на схеме 1-1.

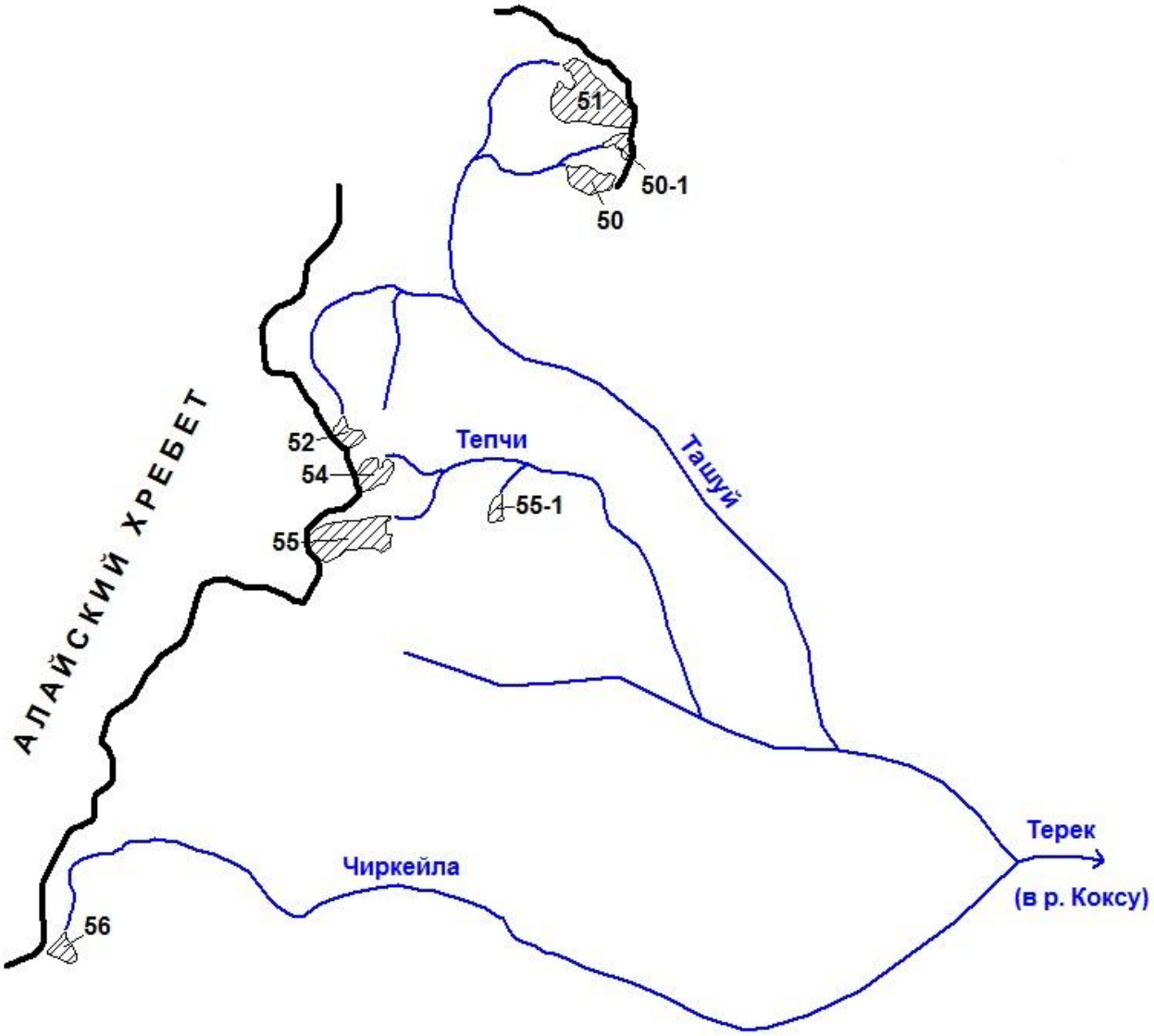


Схема 22-4. Схема расположения ледников в бассейнах рек Ташуй, Тепчи, Чиркейла. Условные обозначения см. на схеме 1-1.

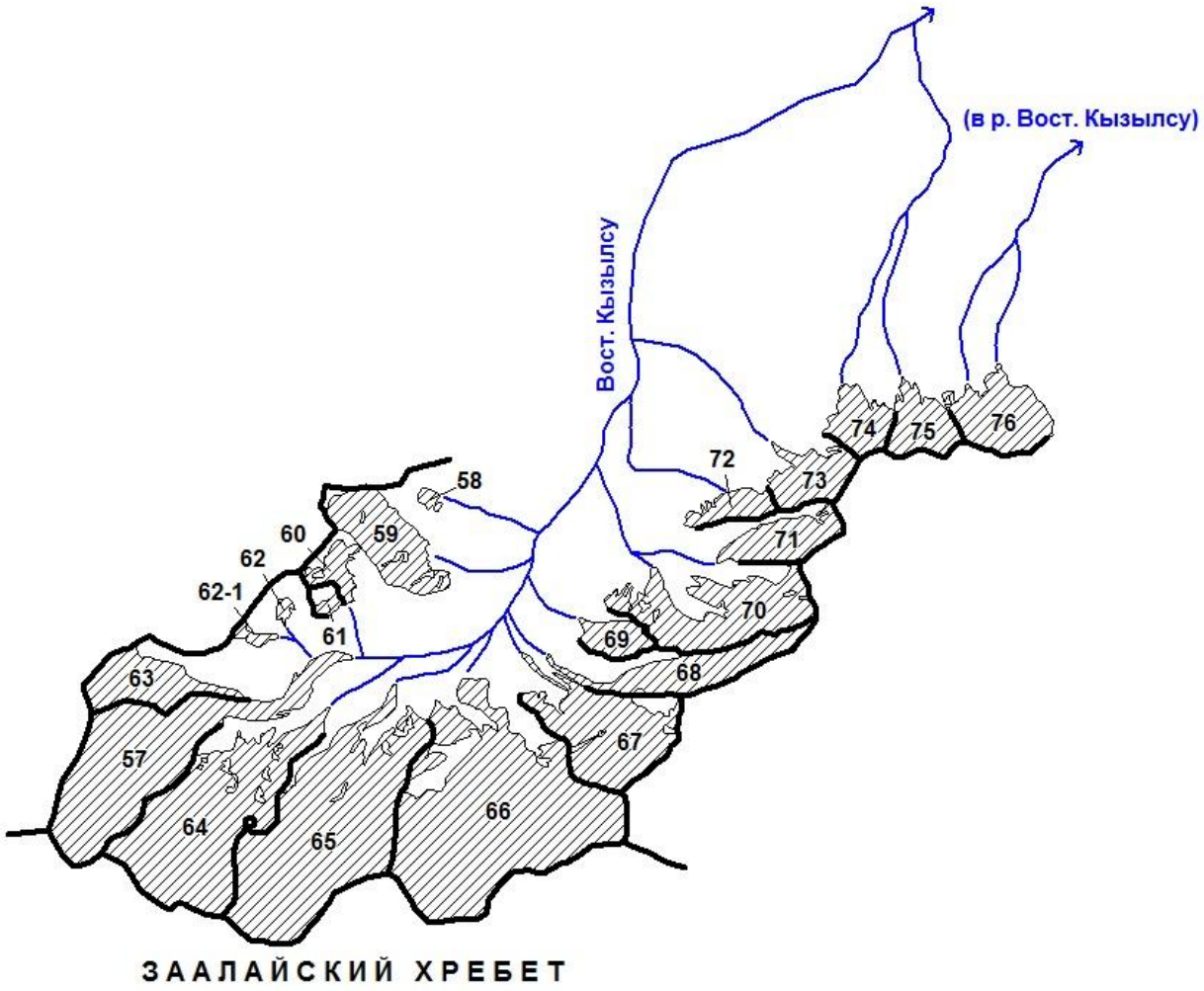


Схема 22-5. Схема расположения ледников в бассейне верховьев р. Восточной Кызылсу.
Условные обозначения см. на схеме 1-1.

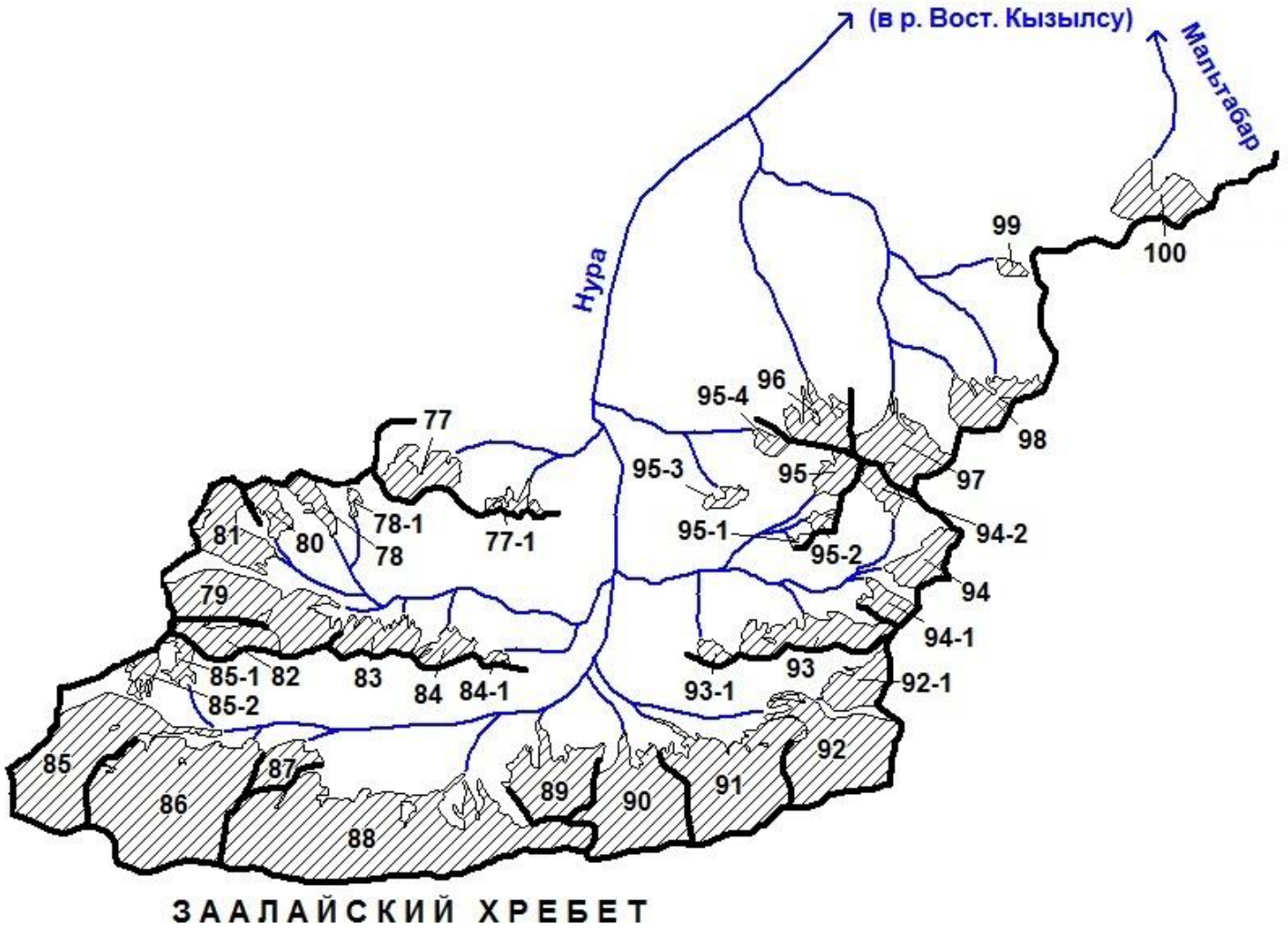


Схема 22-6. Схема расположения ледников в бассейнах рек Нуры и Мальтабара.
Условные обозначения см. на схеме 1-1.

# ОСНОВНЫЕ ТАБЛИЦЫ КАТАЛОГА ЛЕДНИКОВ

## ОСНОВНЫЕ СВЕДЕНИЯ О ЛЕДНИКАХ

| № ледника по схеме | Название | Название реки, вытекающей из ледника | Морфологи-ческий тип | Общая экспо-зиция | Наиболь-шая длина, км | Площадь, км$^2$ | Высота низшей точки конца ледника | Высота высшей точки ледника | Координаты центра (WGS 84) | |
|---|---|---|---|---|---|---|---|---|---|---|
| | | | | | | | | | долгота | широта |
| **БАССЕЙН Р. ВОСТОЧНОЙ КЫЗЫЛСУ** | | | | | | | | | | |
| **Бассейн р. Сауктар (реки Коксу, Восточная Кызылсу) - Западный склон хр. Теректау** | | | | | | | | | | |
| **нет ледников** | | | | | | **0.0** | | | | |
| **Кроме того, в бассейне р. Сауктар имеется 1 ледник размером менее 0.1 км$^2$.** | | | | | | | | | | |
| **Итого 1 ледник** | | | | | | **0.0** | | | | |
| **По каталогу ледников СССР (Том 14, Выпуск 3, Часть 19) в данном бассейне имелся 1 ледник площадью 1.0 км$^2$.** | | | | | | | | | | |
| | | | | | | | | | | |
| **Бассейн р. Ойбала (реки Коксу, Восточная Кызылсу) - Западный склон хр. Теректау, юго-западный склон его отрога** | | | | | | | | | | |
| **3** | **№ 3** | **пр. р. Ойбала** | **кар.-дол.** | **С** | **1.0** | **0.2** | **4210** | **4640** | **73,931247** | **40,047236** |
| **4** | **№ 4** | **пр. р. Ойбала** | **кар.** | **СВ** | **1.2** | **0.4** | **4220** | **4710** | **73,934054** | **40,043368** |
| **6** | **№ 6** | **Ойбала** | **склон.** | **СВ** | **0.9** | **0.2** | **4130** | **4420** | **73,941769** | **40,035229** |
| **7** | **№ 7** | **пр. р. Ойбала** | **кар.-дол.** | **ЮЗ** | **0.9** | **0.4** | **4230** | **4550** | **74,031047** | **40,097401** |
| **7-1** | **№ 7-1** | **пр. р. Ойбала** | | **С** | **0.7** | **0.2** | **4110** | **4510** | **74,005191** | **40,097213** |
| **7-2** | **№ 7-2** | **пр. р. Ойбала** | | **С, З** | **0.7** | **0.2** | **4220** | **4650** | **74,020894** | **40,111044** |
| **8** | **№ 8** | **пр. р. Ойбала** | **кар.** | **ЮВ** | **1.2** | **0.7** | **4040** | **4330** | **73,927393** | **40,116549** |
| **9-1** | **№ 9-1** | **пр. р. Ойбала** | | **С** | **0.4** | **0.1** | **4010** | **4160** | **73,921916** | **40,095779** |
| **9-2** | **№ 9-2** | **пр. р. Ойбала** | | **СВ** | **0.4** | **0.1** | **4260** | **4420** | **73,907865** | **40,09213** |
| **9** | **№ 9** | **пр. р. Ойбала** | **кар.** | **СВ** | **1.0** | **0.4** | **3960** | **4340** | **73,911381** | **40,084845** |
| **9-3** | **№ 9-3** | **пр. р. Ойбала** | | **ЮВ** | **0.9** | **0.2** | **3940** | **4300** | **73,903946** | **40,078254** |

## ОСНОВНЫЕ СВЕДЕНИЯ О ЛЕДНИКАХ

| № ледника по схеме | Название | Название реки, вытекающей из ледника | Морфологи-ческий тип | Общая экспо-зиция | Наиболь-шая длина, км | Площадь, км$^2$ | Высота низшей точки конца ледника | Высота высшей точки ледника | Координаты центра (WGS 84) | |
|---|---|---|---|---|---|---|---|---|---|---|
| | | | | | | | | | долгота | широта |
| 9-4 | № 9-4 | пр. р. Ойбала | | В | 0.5 | 0.2 | 4280 | 4420 | 73,895545 | 40,069558 |
| 12 ледников | | | | | | 3.3 | | | | |
| Кроме того, в бассейне р. Ойбала имеется 3 ледника размерами менее 0.1 км$^2$ каждый, общей площадью 0.2 км$^2$. | | | | | | | | | | |
| Итого 15 ледников | | | | | | 3.5 | | | | |
| По каталогу ледников СССР (Том 14, Выпуск 3, Часть 19) в данном бассейне имелось 22 ледника, общей площадью 4.5 км$^2$, в том числе: 8 ледников размерами более 0.1 км$^2$ каждый, общей площадью 3.6 км$^2$ и 14 ледников размерами менее 0.1 км$^2$ каждый, общей площадью 0.9 км$^2$. | | | | | | | | | | |
| | | | | | | | | | | |
| Бассейн верховьев р. Коксу (р. Восточная Кызылсу) - Юго-западный склон отрога хр. Теректау, восточный склон хр. Кашкасу | | | | | | | | | | |
| 10 | № 10 | пр. р. Коксу | дол. | СЗ | 1.1 | 0.5 | 3960 | 4440 | 73,894492 | 40,081839 |
| 11 | № 11 | пр. р. Коксу | вис. | СЗ | 0.5 | 0.2 | 4040 | 4300 | 73,896166 | 40,099203 |
| 12 | № 12 | пр. р. Коксу | вис. | СЗ | 0.5 | 0.1 | 4160 | 4380 | 73,904111 | 40,100209 |
| 14 | № 14 | пр. р. Коксу | дол. | С | 1.6 | 1.1 | 3950 | 4430 | 73,90748 | 40,116159 |
| 15 | № 15 | пр. р. Коксу | кар. | СЗ | 0.8 | 0.3 | 4070 | 4260 | 73,918606 | 40,123519 |
| 16 | № 16 | пр. р. Коксу | дол. | СЗ | 2.0 | 2.1 | 4020 | 4630 | 73,934403 | 40,129326 |
| 17 | № 17 | пр. р. Коксу | кар. | З | 0.9 | 0.3 | 4090 | 4420 | 73,934873 | 40,150088 |
| 19 | № 19 | пр. р. Коксу | кар.-дол. | СЗ | 0.9 | 0.3 | 4020 | 4280 | 73,903247 | 40,155218 |
| 20 | № 20 | пр. р. Коксу | кар.-дол. | СЗ | 1.4 | 0.7 | 4020 | 4380 | 73,914366 | 40,160827 |
| 21 | № 21 | пр. р. Коксу | кар.-дол. | СЗ | 0.7 | 0.5 | 4080 | 4350 | 73,921631 | 40,169229 |
| 23 | № 23 | Коксу | вис. кар. | В | 1.0 | 0.7 | 3940 | 4390 | 73,876537 | 40,195695 |
| 24 | № 24 | пр. р. Коксу | кар. | СВ | 1.1 | 0.5 | 3930 | 4260 | 73,862933 | 40,180004 |
| 25 | № 25 | пр. р. Коксу | кар. | СВ | 1.3 | 0.4 | 3890 | 4230 | 73,855423 | 40,1647 |
| 26 | № 26 | пр. р. Коксу | кар. | СВ | 1.1 | 0.5 | 3920 | 4250 | 73,844482 | 40,136837 |

## ОСНОВНЫЕ СВЕДЕНИЯ О ЛЕДНИКАХ

| № ледника по схеме | Название | Название реки, вытекающей из ледника | Морфологи-ческий тип | Общая экспо-зиция | Наиболь-шая длина, км | Площадь, км$^2$ | Высота низшей точки конца ледника | Высота высшей точки ледника | Координаты центра (WGS 84) | |
|---|---|---|---|---|---|---|---|---|---|---|
| | | | | | | | | | долгота | широта |
| **14 ледников** | | | | | | **8.2** | | | | |
| **Кроме того, в бассейне р. Коксу имеется 5 ледников размерами менее 0.1 км$^2$ каждый, общей площадью 0.3 км$^2$.** | | | | | | | | | | |
| **Итого 19 ледников** | | | | | | **8.5** | | | | |
| **По каталогу ледников СССР (Том 14, Выпуск 3, Часть 19) в данном бассейне имелось 22 ледника, общей площадью 12.5 км$^2$, в том числе: 17 ледников размерами более 0.1 км$^2$ каждый, общей площадью 12.2 км$^2$ и 5 ледников размерами менее 0.1 км$^2$ каждый, общей площадью 0.3 км$^2$.** | | | | | | | | | | |
| | | | | | | | | | | |
| **Бассейн верховьев р. Кашкасу (реки Коксу, Восточная Кызылсу) - Юго-восточный склон хр. Кашкасу (северный склон его отрога)** | | | | | | | | | | |
| **27-1** | **№ 27-1** | **пр. р. Кашкасу** | | **СЗ** | **0.9** | **0.2** | **3980** | **4200** | **73,822927** | **40,139262** |
| **27** | **№ 27** | **Кашкасу** | **кар.** | **СВ** | **1.7** | **1.0** | **3920** | **4450** | **73,796576** | **40,128187** |
| **28** | **№ 28** | **пр. р. Кашкасу** | **вис.** | **С** | **0.7** | **0.1** | **3830** | **4220** | **73,805699** | **40,128352** |
| **29** | **№ 29** | **пр. р. Кашкасу** | **склон.** | **В** | **0.9** | **0.2** | **4120** | **4320** | **73,786793** | **40,116998** |
| **30** | **№ 30** | **пр. р. Кашкасу** | **склон.** | **В** | **0.7** | **0.2** | **4010** | **4310** | **73,789484** | **40,113415** |
| **31** | **№ 31** | **пр. р. Кашкасу** | **склон.** | **СВ** | **1.1** | **0.7** | **3950** | **4320** | **73,794013** | **40,10838** |
| **32** | **№ 32** | **пр. р. Кашкасу** | **склон.** | **СВ** | **0.7** | **0.2** | **3920** | **4270** | **73,802448** | **40,109296** |
| **34** | **№ 34** | **пр. р. Кашкасу** | **присклон.** | **СВ** | **0.4** | **0.2** | **4040** | **4310** | **73,807864** | **40,091855** |
| **35** | **№ 35** | **пр. р. Кашкасу** | **склон.** | **В** | **0.9** | **0.6** | **3970** | **4470** | **73,813147** | **40,085404** |
| **9 ледников** | | | | | | **3.4** | | | | |
| **Кроме того, в бассейне р. Кашкасу имеется 1 ледник размером менее 0.1 км$^2$.** | | | | | | | | | | |
| **Итого 10 ледников** | | | | | | **3.5** | | | | |
| **По каталогу ледников СССР (Том 14, Выпуск 3, Часть 19) в данном бассейне имелось 11 ледников, общей площадью 3.6 км$^2$, в том числе: 9 ледников размерами более 0.1 км$^2$ каждый, общей площадью 3.5 км$^2$ и 2 ледника размерами менее 0.1 км$^2$ каждый, общей площадью 0.1 км$^2$.** | | | | | | | | | | |
| | | | | | | | | | | |

## ОСНОВНЫЕ СВЕДЕНИЯ О ЛЕДНИКАХ

| № ледника по схеме | Название | Название реки, вытекающей из ледника | Морфологи-ческий тип | Общая экспо-зиция | Наиболь-шая длина, км | Площадь, км$^2$ | Высота низшей точки конца ледника | Высота высшей точки ледника | Координаты центра (WGS 84) | |
|---|---|---|---|---|---|---|---|---|---|---|
| | | | | | | | | | долгота | широта |
| **Бассейн р. Бельаули (реки Коксу, Восточная Кызылсу) - Восточный склон Алайского хребта** | | | | | | | | | | |
| 36-1 | № 36-1 | пр. р. Бельаули | | СЗ | 0.6 | 0.2 | 4030 | 4340 | 73,800997 | 40,088827 |
| 36 | № 36 | Бельаули | дол. | СВ | 1.2 | 0.4 | 4070 | 4290 | 73,77718 | 40,102307 |
| 37 | № 37 | пр. р. Бельаули | кар. | В | 0.9 | 0.3 | 4010 | 4380 | 73,767493 | 40,089633 |
| 38 | № 38 | пр. р. Бельаули | дол. | СВ | 1.7 | 0.8 | 3850 | 4440 | 73,776148 | 40,082672 |
| 41 | № 41 | пр. р. Бельаули | дол. | СВ | 0.9 | 0.1 | 4110 | 4290 | 73,753072 | 40,057326 |
| 42 | № 42 | пр. р. Бельаули | дол. | СВ | 0.6 | 0.2 | 4030 | 4250 | 73,761197 | 40,051494 |
| 44 | № 44 | пр. р. Бельаули | склон. | С | 1.0 | 0.3 | 4040 | 4450 | 73,741479 | 40,024186 |
| 45 | № 45 | пр. р. Бельаули | дол. | СВ | 0.6 | 0.1 | 4020 | 4280 | 73,755431 | 40,023004 |
| 8 ледников | | | | | | 2.4 | | | | |
| Кроме того, в бассейне р. Бельаули имеется 3 ледника размерами менее 0.1 км$^2$ каждый, общей площадью 0.1 км$^2$. | | | | | | | | | | |
| Итого 11 ледников | | | | | | 2.5 | | | | |
| По каталогу ледников СССР (Том 14, Выпуск 3, Часть 19) в данном бассейне имелось 16 ледников, общей площадью 4.6 км$^2$, в том числе: 10 ледников размерами более 0.1 км$^2$ каждый, общей площадью 4.2 км$^2$ и 6 ледников размерами менее 0.1 км$^2$ каждый, общей площадью 0.4 км$^2$. | | | | | | | | | | |
| | | | | | | | | | | |
| **Бассейн р. Кульджабаши (реки Коксу, Восточная Кызылсу) - Восточный склон Алайского хребта** | | | | | | | | | | |
| 46 | № 46 | пр. р. Кульджабаши | склон. | С | 0.9 | 0.3 | 4030 | 4420 | 73,718216 | 39,97095 |
| 46-1 | № 46-1 | пр. р. Кульджабаши | | С | 0.7 | 0.3 | 4000 | 4350 | 73,726744 | 39,963878 |
| 47 | № 47 | пр. р. Кульджабаши | вис. | СВ | 0.8 | 0.2 | 4060 | 4370 | 73,702576 | 39,949827 |
| 3 ледника | | | | | | 0.8 | | | | |
| Кроме того, в бассейне р. Кульджабаши имеется 2 ледника размерами менее 0.1 км$^2$ каждый, общей площадью 0.1 км$^2$. | | | | | | | | | | |
| Итого 5 ледников | | | | | | 0.9 | | | | |

## ОСНОВНЫЕ СВЕДЕНИЯ О ЛЕДНИКАХ

| № ледника по схеме | Название | Название реки, вытекающей из ледника | Морфологический тип | Общая экспозиция | Наибольшая длина, км | Площадь, км$^2$ | Высота низшей точки конца ледника | Высота высшей точки ледника | Координаты центра (WGS 84) | |
|---|---|---|---|---|---|---|---|---|---|---|
| | | | | | | | | | долгота | широта |
| По каталогу ледников СССР (Том 14, Выпуск 3, Часть 19) в данном бассейне имелось 3 ледника, общей площадью 0.8 км$^2$, в том числе: 2 ледника размерами более 0.1 км$^2$ каждый, общей площадью 0.7 км$^2$ и 1 ледник размером менее 0.1 км$^2$. | | | | | | | | | | |
| | | | | | | | | | | |
| Бассейн р. Каражилга (реки Терек, Коксу, Восточная Кызылсу) - Восточный склон Алайского хребта | | | | | | | | | | |
| 48-1 | № 48-1 | пр. р. Каражилга | | СВ | 0.9 | 0.3 | 4030 | 4360 | 73,68625 | 39,933812 |
| 48 | № 48 | Каражилга | склон. | В | 1.1 | 0.4 | 4140 | 4560 | 73,65913 | 39,928779 |
| 49 | № 49 | пр. р. Каражилга | склон. | С | 0.5 | 0.1 | 4110 | 4350 | 73,677023 | 39,909845 |
| 3 ледника | | | | | | 0.8 | | | | |
| Кроме того, в бассейне р. Каражилга имеется 2 ледника размерами менее 0.1 км$^2$ каждый, общей площадью 0.2 км$^2$. | | | | | | | | | | |
| Итого 5 ледников | | | | | | 1.0 | | | | |
| По каталогу ледников СССР (Том 14, Выпуск 3, Часть 19) в данном бассейне имелось 4 ледника, общей площадью 0.9 км$^2$, в том числе: 2 ледника размерами более 0.1 км$^2$ каждый, общей площадью 0.8 км$^2$ и 2 ледника размерами менее 0.1 км$^2$ каждый, общей площадью 0.1 км$^2$. | | | | | | | | | | |
| | | | | | | | | | | |
| Бассейн р. Ташуй (реки Терек, Коксу, Восточная Кызылсу) - Юго-восточный склон Алайского хребта | | | | | | | | | | |
| 50 | № 50 | пр. р. Ташуй | склон. | С | 0.9 | 0.3 | 4150 | 4490 | 73,642797 | 39,922386 |
| 50-1 | № 50-1 | пр. р. Ташуй | | З | 0.7 | 0.1 | 4370 | 4630 | 73,648333 | 39,92796 |
| 51 | № 51 | Ташуй | склон. | СЗ | 1.7 | 1.1 | 4130 | 4610 | 73,643168 | 39,936511 |
| 52 | № 52 | пр. р. Ташуй | склон. | С | 0.6 | 0.2 | 4080 | 4400 | 73,591559 | 39,881571 |
| 4 ледника | | | | | | 1.7 | | | | |
| Кроме того, в бассейне р. Ташуй имеется 2 ледника размерами менее 0.1 км$^2$ каждый, общей площадью 0.1 км$^2$. | | | | | | | | | | |
| Итого 6 ледников | | | | | | 1.8 | | | | |
| По каталогу ледников СССР (Том 14, Выпуск 3, Часть 19) в данном бассейне имелось 6 ледников, общей площадью 2.0 км$^2$, в том числе: 4 ледника размерами более 0.1 км$^2$ каждый, общей площадью 1.9 км$^2$ и 2 ледника размерами менее 0.1 км$^2$ каждый, общей площадью 0.1 км$^2$. | | | | | | | | | | |

## ОСНОВНЫЕ СВЕДЕНИЯ О ЛЕДНИКАХ

| № ледника по схеме | Название | Название реки, вытекающей из ледника | Морфологический тип | Общая экспозиция | Наибольшая длина, км | Площадь, км$^2$ | Высота низшей точки конца ледника | Высота высшей точки ледника | Координаты центра (WGS 84) | |
|---|---|---|---|---|---|---|---|---|---|---|
| | | | | | | | | | долгота | широта |
| **Бассейн р. Тепчи (реки Сугут, Терек, Коксу, Восточная Кызылсу) - Юго-восточный склон Алайского хребта** | | | | | | | | | | |
| 54 | № 54 | пр. р. Тепчи | склон. | С | 0.7 | 0.3 | 4140 | 4440 | 73,597118 | 39,874742 |
| 55 | № 55 | Тепчи | склон. | СВ | 1.6 | 0.8 | 4120 | 4620 | 73,59181 | 39,864357 |
| 55-1 | № 55-1 | пр. р. Тепчи | | С | 0.5 | 0.1 | 4080 | 4410 | 73,622716 | 39,869403 |
| 3 ледника | | | | | | 1.2 | | | | |
| По каталогу ледников СССР (Том 14, Выпуск 3, Часть 19) в данном бассейне имелось 2 ледника, общей площадью 1.2 км$^2$. | | | | | | | | | | |
| | | | | | | | | | | |
| **Бассейн р. Чиркейла (реки Кулдома, Терек, Коксу, Восточная Кызылсу) - Юго-восточный склон Алайского хребта** | | | | | | | | | | |
| 56 | № 56 | Чиркейла | склон. | С | 0.6 | 0.2 | 4190 | 4440 | 73,531183 | 39,798091 |
| 1 ледник | | | | | | 0.2 | | | | |
| Кроме того, в бассейне р. Чиркейла имеется 1 ледник размером менее 0.1 км$^2$. | | | | | | | | | | |
| Итого 2 ледника | | | | | | 0.3 | | | | |
| По каталогу ледников СССР (Том 14, Выпуск 3, Часть 19) в данном бассейне имелся 1 ледник площадью 0.2 км$^2$. | | | | | | | | | | |
| Всего по бассейну р. Коксу имеется 77 ледников общей площадью 23.2 км$^2$, в том числе: 57 ледников площадью 0.1 км$^2$ и более каждый, общей площадью 22.0 км$^2$ и 20 ледников площадью менее 0.1 км$^2$ каждый, общей площадью 1.2 км$^2$.<br>По каталогу ледников СССР (Том 14, Выпуск 3, Часть 19) по бассейну р. Коксу имелось 88 ледников общей площадью 31.3 км$^2$, в том числе: 56 ледников площадью 0.1 км$^2$ и более каждый, общей площадью 29.3 км$^2$ и 32 ледника площадью менее 0.1 км$^2$ каждый, общей площадью 2.0 км$^2$. | | | | | | | | | | |
| | | | | | | | | | | |
| **Бассейн верховьев р. Восточная Кызылсу - Северный склон Заалайского хребта, юго-восточный и северо-западный склоны его отрогов** | | | | | | | | | | |
| 57 | № 57 | Восточная Кызылсу | дол., часть сл. дол. | СВ | 7.2 | 6.8 | 4210 | 6270 | 73,53349 | 39,487591 |
| 58 | № 58 | | дол., часть сл. дол. | ЮВ | 0.4 | 0.1 | 4230 | 4430 | 73,598698 | 39,533341 |

## ОСНОВНЫЕ СВЕДЕНИЯ О ЛЕДНИКАХ

| № ледника по схеме | Название | Название реки, вытекающей из ледника | Морфологи-ческий тип | Общая экспо-зиция | Наиболь-шая длина, км | Площадь, км$^2$ | Высота низшей точки конца ледника | Высота высшей точки ледника | Координаты центра (WGS 84) | |
|---|---|---|---|---|---|---|---|---|---|---|
| | | | | | | | | | долгота | широта |
| 59 | № 59 | | асимм. дол., часть сл. дол. | ЮВ | 2.2 | 2.3 | 4180 | 4810 | 73,589192 | 39,526079 |
| 60 | № 60 | | кар.-дол., часть сл. дол. | ЮВ | 1.3 | 0.6 | 4400 | 4830 | 73,576886 | 39,520549 |
| 61 | № 61 | | вис. дол., часть сл. дол. | ЮВ | 0.6 | 0.1 | 4410 | 4650 | 73,576373 | 39,514976 |
| 62 | № 62 | | дол., часть сл. дол. | ЮВ | 0.5 | 0.1 | 4410 | 4550 | 73,566713 | 39,513449 |
| 62-1 | № 62-1 | | | В | 0.9 | 0.2 | 4450 | 4990 | 73,560091 | 39,509521 |
| 63 | № 63 | | дол., часть сл. дол. | В | 3.2 | 1.9 | 4410 | 5340 | 73,540293 | 39,501501 |
| 64 | № 64 | | дол., часть сл. дол. | СВ | 5.1 | 7.1 | 4260 | 6510 | 73,55195 | 39,478658 |
| 65 | № 65 | | дол., часть сл. дол. | СВ | 5.7 | 9.1 | 4140 | 6530 | 73,576854 | 39,478575 |
| 66 | № 66 | | дол., часть сл. дол. | СВ | 5.2 | 11.3 | 4080 | 6310 | 73,617096 | 39,481453 |
| 67 | № 67 | | вис. дол., часть сл. дол. | СЗ | 3.9 | 3.7 | 4060 | 5310 | 73,637657 | 39,495059 |
| 68 | № 68 | | вис. дол., часть сл. дол. | СЗ | 5.6 | 2.3 | 4090 | 5310 | 73,655478 | 39,506675 |
| Сложный долинный ледник (№ 57-68) имеет наибольшую длину 7.2 км, общую площадь 45.6 км$^2$.<br>По каталогу ледников СССР (Том 14, Выпуск 3, Часть 19) сложный долинный ледник (№ 57-68) имел наибольшую длину 16.9 км, общую площадь 43.0 км$^2$. | | | | | | | | | | |

## ОСНОВНЫЕ СВЕДЕНИЯ О ЛЕДНИКАХ

| № ледника по схеме | Название | Название реки, вытекающей из ледника | Морфологи-ческий тип | Общая экспо-зиция | Наиболь-шая длина, км | Площадь, км$^2$ | Высота низшей точки конца ледника | Высота высшей точки ледника | Координаты центра (WGS 84) | |
|---|---|---|---|---|---|---|---|---|---|---|
| | | | | | | | | | долгота | широта |
| 69 | № 69 | пр. р. Восточной Кызылсу | склон. | СЗ | 1.6 | 0.8 | 4210 | 4720 | 73,641127 | 39,509636 |
| 70 | № 70 | пр. р. Восточной Кызылсу | дол. | СЗ | 2.5 | 3.7 | 4010 | 5150 | 73,641339 | 39,515096 |
| 71 | № 71 | пр. р. Восточной Кызылсу | дол. | СЗ | 2.6 | 1.5 | 4210 | 4900 | 73,67725 | 39,528553 |
| 72 | № 72 | пр. р. Восточной Кызылсу | склон. | С | 0.9 | 0.8 | 4090 | 4530 | 73,666286 | 39,532697 |
| 73 | № 73 | пр. р. Восточной Кызылсу | вис. | С | 1.7 | 1.4 | 4030 | 4870 | 73,684294 | 39,538376 |
| 74 | № 74 | пр. р. Восточной Кызылсу | дол. | СЗ | 1.5 | 1.2 | 4030 | 4750 | 73,694414 | 39,54799 |
| 75 | № 75 | пр. р. Восточной Кызылсу | дол. | СЗ | 1.8 | 1.4 | 3990 | 4850 | 73,709064 | 39,54885 |
| 76 | № 76 | пр. р. Восточной Кызылсу | дол. | СЗ | 1.8 | 2.2 | 4070 | 4810 | 73,725459 | 39,550345 |
| 21 ледник | | | | | | 58.6 | | | | |
| Кроме того, в бассейне верховьев р. Восточная Кызылсу имеется 1 ледник размером менее 0.1 км$^2$. | | | | | | | | | | |
| Итого 22 ледника | | | | | | 58.7 | | | | |
| По каталогу ледников СССР (Том 14, Выпуск 3, Часть 19) в данном бассейне имелось 22 ледника, общей площадью 56.1 км$^2$, в том числе: 20 ледников размерами более 0.1 км$^2$ каждый, общей площадью 56.0 км$^2$ и 2 ледника размерами менее 0.1 км$^2$ каждый, общей площадью 0.1 км$^2$. | | | | | | | | | | |
| | | | | | | | | | | |
| Бассейн р. Нуры (р. Восточная Кызылсу) - Северный склон Заалайского хребта, юго-восточный и западный склоны его отрогов | | | | | | | | | | |
| 77 | № 77 | пр. р. Нуры | дол. | В | 1.5 | 1.4 | 4070 | 4810 | 73,749679 | 39,544737 |
| 77-1 | № 77-1 | пр. р. Нуры | | С | 0.9 | 0.4 | 3910 | 4570 | 73,770546 | 39,540096 |
| 78-1 | № 78-1 | пр. р. Нуры | | Ю | 0.7 | 0.1 | 4500 | 4660 | 73,732318 | 39,538637 |
| 78 | № 78 | пр. р. Нуры | дол. | ЮВ | 1.6 | 0.6 | 4460 | 4880 | 73,723211 | 39,538252 |
| 79 | № 79 | пр. р. Нуры | дол., часть сл. дол. | В | 4.2 | 4.0 | 4200 | 5180 | 73,705566 | 39,515823 |
| 80 | № 80 | пр. р. Нуры | дол., часть сл. дол. | ЮВ | 1.5 | 0.7 | 4420 | 4890 | 73,70938 | 39,537168 |

## ОСНОВНЫЕ СВЕДЕНИЯ О ЛЕДНИКАХ

| № ледника по схеме | Название | Название реки, вытекающей из ледника | Морфологи-ческий тип | Общая экспо-зиция | Наиболь-шая длина, км | Площадь, км$^2$ | Высота низшей точки конца ледника | Высота высшей точки ледника | Координаты центра (WGS 84) | |
|---|---|---|---|---|---|---|---|---|---|---|
| | | | | | | | | | долгота | широта |
| 81 | № 81 | пр. р. Нуры | дол., часть сл. дол. | В | 2.5 | 2.0 | 4370 | 4900 | 73,700796 | 39,533452 |
| 82 | № 82 | пр. р. Нуры | дол., часть сл. дол. | СВ | 2.5 | 1.4 | 4470 | 5270 | 73,698738 | 39,51059 |
| Сложный долинный ледник (№ 79-82) имеет наибольшую длину 4.2 км, общую площадь 8.1 км$^2$.<br>По каталогу ледников СССР (Том 14, Выпуск 3, Часть 19) сложный долинный ледник (№ 79-82) имел наибольшую длину 5.2 км, общую площадь 10.7 км$^2$. | | | | | | | | | | |
| 83 | № 83 | пр. р. Нуры | вис. | С | 1.0 | 1.3 | 4090 | 4760 | 73,738006 | 39,5115 |
| 84 | № 84 | пр. р. Нуры | склон. | С | 1.1 | 0.7 | 4100 | 4760 | 73,756714 | 39,509344 |
| 84-1 | № 84-1 | пр. р. Нуры | | СВ | 0.5 | 0.2 | 4230 | 4520 | 73,769873 | 39,507271 |
| 85-1 | № 85-1 | | | Ю | 1.3 | 0.4 | 4570 | 5300 | 73,686199 | 39,506417 |
| 85-2 | № 85-2 | | | Ю | 1.2 | 0.5 | 4540 | 5300 | 73,677226 | 39,503149 |
| 85 | № 85 | Нура | дол., часть сл. дол. | СВ | 5.4 | 5.6 | 4300 | 6250 | 73,65524 | 39,484615 |
| 86 | № 86 | Нура | кар.-дол., часть сл. дол. | СВ | 4.3 | 8.6 | 4240 | 6110 | 73,686122 | 39,476711 |
| 87 | № 87 | Нура | склон., часть сл. дол. | С | 1.9 | 1.1 | 4160 | 4940 | 73,714579 | 39,484176 |
| 88 | № 88 | Нура | дол., часть сл. дол. | СВ | 6.0 | 12.6 | 4020 | 5960 | 73,747418 | 39,47272 |
| 89 | № 89 | Нура | дол., часть сл. дол. | СЗ | 2.4 | 2.8 | 3830 | 5080 | 73,785696 | 39,484354 |
| 90 | № 90 | Нура | дол., часть сл. дол. | С | 3.0 | 4.5 | 3900 | 5690 | 73,805112 | 39,479582 |
| 91 | № 91 | Нура | дол., часть сл. дол. | СЗ | 3.7 | 5.5 | 3900 | 5710 | 73,832378 | 39,483018 |

## ОСНОВНЫЕ СВЕДЕНИЯ О ЛЕДНИКАХ

| № ледника по схеме | Название | Название реки, вытекающей из ледника | Морфологи-ческий тип | Общая экспо-зиция | Наиболь-шая длина, км | Площадь, км$^2$ | Высота низшей точки конца ледника | Высота высшей точки ледника | Координаты центра (WGS 84) | |
|---|---|---|---|---|---|---|---|---|---|---|
| | | | | | | | | | долгота | широта |
| 92 | № 92 | Нура | дол., часть сл. дол. | СЗ | 3.4 | 4.6 | 4170 | 5720 | 73,859272 | 39,489713 |
| 92-1 | № 92-1 | | | ЮЗ | 1.9 | 1.3 | 4280 | 4750 | 73,865157 | 39,503908 |
| Сложный долинный ледник (№ 85-92) имеет наибольшую длину 6.0 км, общую площадь 46.6 км$^2$.<br>По каталогу ледников СССР (Том 14, Выпуск 3, Часть 19) сложный долинный ледник (№ 85-92) имел наибольшую длину 13.8 км, общую площадь 54.2 км$^2$. | | | | | | | | | | |
| 93-1 | № 93-1 | пр. р. Нуры | | СЗ | 0.9 | 0.3 | 4170 | 4490 | 73,828187 | 39,509062 |
| 93 | № 93 | пр. р. Нуры | дол., часть сл. дол. | СЗ | 1.7 | 2.2 | 4100 | 4800 | 73,855096 | 39,512958 |
| 94-1 | № 94-1 | пр. р. Нуры | | СЗ | 1.3 | 0.7 | 4210 | 4780 | 73,873255 | 39,519946 |
| 94 | № 94 | пр. р. Нуры | дол., часть сл. дол. | З | 2.0 | 1.2 | 4270 | 4840 | 73,882216 | 39,52908 |
| 94-2 | № 94-2 | пр. р. Нуры | | ЮВ | 1.5 | 0.6 | 4600 | 4980 | 73,870844 | 39,542904 |
| Сложный долинный ледник (№ 93, 94) имеет наибольшую длину 2.0 км, общую площадь 5.0 км$^2$.<br>По каталогу ледников СССР (Том 14, Выпуск 3, Часть 19) сложный долинный ледник (№ 93, 94) имел наибольшую длину 5.5 км, общую площадь 11.3 км$^2$. | | | | | | | | | | |
| 95-1 | № 95-1 | пр. р. Нуры | | СЗ | 0.4 | 0.1 | 4270 | 4540 | 73,849915 | 39,53208 |
| 95-2 | № 95-2 | пр. р. Нуры | | З | 0.7 | 0.2 | 4300 | 4660 | 73,855443 | 39,536107 |
| 95 | № 95 | пр. р. Нуры | дол. | ЮЗ | 1.3 | 0.7 | 4380 | 4990 | 73,859375 | 39,546373 |
| 95-3 | № 95-3 | пр. р. Нуры | | СЗ | 0.6 | 0.3 | 4170 | 4470 | 73,826076 | 39,540762 |
| 95-4 | № 95-4 | пр. р. Нуры | | СЗ | 0.9 | 0.3 | 4260 | 4700 | 73,841991 | 39,552049 |
| 96 | № 96 | пр. р. Нуры | дол. | СЗ | 2.1 | 1.4 | 3890 | 4870 | 73,85467 | 39,557712 |
| 97 | № 97 | пр. р. Нуры | дол. | С | 2.4 | 2.2 | 3900 | 4990 | 73,876592 | 39,552356 |
| 98 | № 98 | пр. р. Нуры | дол. | С | 1.6 | 1.7 | 4040 | 4710 | 73,901076 | 39,560833 |
| 99 | № 99 | пр. р. Нуры | кар.-дол. | З | 0.8 | 0.2 | 4190 | 4540 | 73,904858 | 39,58845 |
| 36 ледников | | | | | | 73.0 | | | | |

## ОСНОВНЫЕ СВЕДЕНИЯ О ЛЕДНИКАХ

| № ледника по схеме | Название | Название реки, вытекающей из ледника | Морфологи-ческий тип | Общая экспо-зиция | Наиболь-шая длина, км | Площадь, км$^2$ | Высота низшей точки конца ледника | Высота высшей точки ледника | Координаты центра (WGS 84) | |
|---|---|---|---|---|---|---|---|---|---|---|
| | | | | | | | | | долгота | широта |
| **Кроме того, в бассейне р. Нуры имеется 8 ледников размерами менее 0.1 км$^2$ каждый, общей площадью 0.5 км$^2$.** | | | | | | | | | | |
| **Итого 44 ледника** | | | | | | **73.5** | | | | |
| **По каталогу ледников СССР (Том 14, Выпуск 3, Часть 19) в данном бассейне имелось 23 ледника площадью 98.6 км$^2$.** | | | | | | | | | | |
| | | | | | | | | | | |
| **Бассейн р. Мальтабар (р. Восточная Кызылсу) - Западный склон отрога Заалайского хребта** | | | | | | | | | | |
| **100** | **№ 100** | **Мальтабар** | **склон.** | **С** | **1.5** | **1.8** | **3990** | **4820** | **73,944084** | **39,603914** |
| **1 ледник** | | | | | | **1.8** | | | | |
| **По каталогу ледников СССР (Том 14, Выпуск 3, Часть 19) в данном бассейне имелся 1 ледник площадью 0.7 км$^2$.** | | | | | | | | | | |
| **Всего по бассейну р. Восточной Кызылсу имеется 144 ледника общей площадью 157.2 км$^2$, в том числе: 115 ледников площадью 0.1 км$^2$ и более каждый, общей площадью 155.4 км$^2$ и 29 ледников площадью менее 0.1 км$^2$ каждый, общей площадью 1.8 км$^2$.**<br>**По каталогу ледников СССР (Том 14, Выпуск 3, Часть 19) по бассейну р. Восточной Кызылсу имелось 134 ледника общей площадью 186.7 км$^2$, в том числе: 100 ледников площадью 0.1 км$^2$ и более каждый, общей площадью 184.6 км$^2$ и 34 ледника площадью менее 0.1 км$^2$ каждый, общей площадью 2.1 км$^2$.** | | | | | | | | | | |

# ПРИЛОЖЕНИЯ

**Приложение 1**

СПИСОК ЧАСТЕЙ КАТАЛОГА ЛЕДНИКОВ СССР,
ИСПОЛЬЗУЕМЫХ В ДАННОЙ РАБОТЕ

| № | Каталог ледников | Год издания | Период сбора данных | Охваченная территория |
|---|---|---|---|---|
| 1 | Каталог ледников СССР, Том 14, Выпуск 2, Часть 1. | 1968 г. | 1957-1961 гг. | Бассейны рек Асса, Талас |
| 2 | Каталог ледников СССР, Том 14, Выпуск 2, Часть 2. | 1973 г. | 1960-1966 гг. | Бассейны левых притоков р. Чу ниже устья р. Коморчек |
| 3 | Каталог ледников СССР, Том 14, Выпуск 2, Часть 3. | 1971 г. | 1962-1967 гг. | Бассейн верховьев р. Чу |
| 4 | Каталог ледников СССР, Том 14, Выпуск 2, Часть 4. | 1969 г. | 1956, 1963-1965, 1967 гг. | Бассейны правых притоков р. Чу ниже Баомского ущелья |
| 5 | Каталог ледников СССР, Том 14, Выпуск 2, Часть 5. | 1976 г. | 1943-1956 гг. | Бассейн озера Иссык-Куль |
| 6 | Каталог ледников СССР, Том 14, Выпуск 2, Часть 6. | 1970 г. | 1943, 1946, 1957, 1959, 1961, 1962 гг. | Бассейн р. Акшийрак |
| 7 | Каталог ледников СССР, Том 14, Выпуск 2, Часть 7. | 1969 г. | 1956-1964 гг. | Бассейны правых притоков р. Сары-Джаз между устьями рек Ак-Шийрак и Куйлю (включая бассейн р. Куйлю) |
| 8 | Каталог ледников СССР, Том 14, Выпуск 2, Часть 8. | 1977 г. | 1943, 1962, 1963 гг. | Бассейны верховьев р. Сары-Джаза от устья р. Куйлю и выше |
| 9 | Каталог ледников СССР, Том 14, Выпуск 2, Часть 9. | 1978 г. | 1943, 1957, 1970 гг. | Бассейны левых притоков р. Сары-Джаза (реки Инылычек, Каинды, Куюкап) |
| 10 | Каталог ледников СССР, Том 14, Выпуск 2, Части 10 и 11. | 1971 г. | 1961-1968 гг. | Бассейны р. Кокшаал и оз. Чатыркёль |
| 11 | Каталог ледников СССР, Том 14, Выпуск 1, Часть 2. | 1970 г. | 1957-1960, 1962 гг. | Бассейн р. Чаткал |
| 12 | Каталог ледников СССР, Том 14, Выпуск 1, Часть 3. | 1978 г. | 1961-1974 гг. | Бассейны правых притоков р. Нарына ниже устья р. Кёкёмерена |
| 13 | Каталог ледников СССР, Том 14, Выпуск 1, Часть 4. | 1973 г. | 1956-1965 гг. | Бассейны правых притоков р. Нарына от устья р. Кёкёмерена до устья р. Малого Нарына |

| № | Каталог ледников | Год издания | Период сбора данных | Охваченная территория |
|---|---|---|---|---|
| 14 | Каталог ледников СССР, Том 14, Выпуск 1, Часть 5. | 1977 г. | 1956-1965 гг. | Бассейны правых и левых притоков верховьев р. Нарына |
| 15 | Каталог ледников СССР, Том 14, Выпуск 1, Часть 6. | 1974 г. | 1956-1969 гг. | Бассейн р. Атбаши |
| 16 | Каталог ледников СССР, Том 14, Выпуск 1, Часть 7. | 1977 г. | 1956-1964 гг. | Бассейны левых притоков р. Нарына от устья р. Атбаши до устья р. Карадарьи |
| 17 | Каталог ледников СССР, Том 14, Выпуск 1, Часть 8. | 1979 г. | 1957-1959 гг. | Бассейн р. Карадарьи |
| 18 | Каталог ледников СССР, Том 14, Выпуск 1, Часть 9. | 1974 г. | 1962-1964 гг. | Бассейны левых притоков р. Сырдарьи от устья р. Карадарьи до устья р. Аксу |
| 19 | Каталог ледников СССР, Том 14, Выпуск 1, Часть 10. | 1974 г. | 1957, 1961-1963, 1967-1968 гг. | Бассейны левых притоков р. Сырдарьи от устья р. Аксу и ниже |
| 20 | Каталог ледников СССР, Том 14, Выпуск 3, Часть 7. | 1976 г. | 1963, 1966, 1967 гг. | Бассейн р. Кызылсу |
| 21 | Каталог ледников СССР, Том 14, Выпуск 3, Часть 19. | 1980 г. | 1947, 1958, 1972 гг. | Бассейн р. Восточной Кызылсу |

**Приложение 2**

СПИСОК КОСМОСНИМКОВ LANDSAT-8, ИСПОЛЬЗУЕМЫХ В ДАННОЙ РАБОТЕ

| № | ID сцены Landsat | Дата съемки | № | ID сцены Landsat | Дата съемки |
|---|---|---|---|---|---|
| 1 | LC81470312013252LGN00 | 2013-09-09 | 36 | LC81510312015254LGN00 | 2015-08-19 |
| 2 | LC81470312014271LGN00 | 2014-09-28 | 37 | LC81510312016241LGN00 | 2016-09-22 |
| 3 | LC81470312015290LGN00 | 2015-10-17 | 38 | LC81510322013280LGN01 | 2013-10-07 |
| 4 | LC81470312016245LGN00 | 2016-09-01 | 39 | LC81510322014203LGN01 | 2014-07-22 |
| 5 | LC81480302013211LGN00 | 2013-07-30 | 40 | LC81510322015222LGN01 | 2015-08-10 |
| 6 | LC81480312013211LGN00 | 2013-07-30 | 41 | LC81510322016209LGN01 | 2016-07-27 |
| 7 | LC81480312013243LGN00 | 2013-08-31 | 42 | LC81510332013280LGN01 | 2013-10-07 |
| 8 | LC81480312014214LGN00 | 2014-08-02 | 43 | LC81510332014219LGN01 | 2014-08-07 |
| 9 | LC81480312015233LGN00 | 2015-08-21 | 44 | LC81510332015286LGN01 | 2015-10-13 |
| 10 | LC81490302013218LGN00 | 2013-08-06 | 45 | LC81510332016273LGN02 | 2016-09-29 |
| 11 | LC81490302013266LGN00 | 2013-09-23 | 46 | LC81520302013239LGN00 | 2013-08-27 |
| 12 | LC81490302013282LGN00 | 2013-10-09 | 47 | LC81520302014242LGN00 | 2014-08-30 |
| 13 | LC81490302014221LGN00 | 2014-08-09 | 48 | LC81520302015229LGN00 | 2015-08-17 |
| 14 | LC81490302014253LGN00 | 2014-09-10 | 49 | LC81520312013239LGN00 | 2013-08-27 |
| 15 | LC81490302015208LGN00 | 2015-07-27 | 50 | LC81520312014242LGN00 | 2014-08-30 |
| 16 | LC81490312013218LGN00 | 2013-08-06 | 51 | LC81520312015229LGN00 | 2015-08-17 |
| 17 | LC81490312014253LGN00 | 2014-09-10 | 52 | LC81520312016264LGN00 | 2016-09-20 |
| 18 | LC81490312015224LGN00 | 2015-08-12 | 53 | LC81520322013255LGN01 | 2013-09-12 |
| 19 | LC81490312016259LGN00 | 2016-09-15 | 54 | LC81520322014242LGN01 | 2014-08-30 |
| 20 | LC81490322013218LGN00 | 2013-08-06 | 55 | LC81520322015229LGN01 | 2015-08-17 |
| 21 | LC81490322014221LGN00 | 2014-08-09 | 56 | LC81520322016264LGN01 | 2016-09-20 |
| 22 | LC81490322015224LGN00 | 2015-08-12 | 57 | LC81520332013255LGN01 | 2013-09-12 |
| 23 | LC81490322016227LGN00 | 2016-08-14 | 58 | LC81520332014258LGN01 | 2014-09-15 |
| 24 | LC81500302013209LGN00 | 2013-07-28 | 59 | LC81520332015261LGN01 | 2015-09-18 |
| 25 | LC81500312013209LGN00 | 2013-10-07 | 60 | LC81520332016264LGN01 | 2016-09-20 |
| 26 | LC81500312014244LGN00 | 2014-08-07 | 61 | LC81530312013246LGN00 | 2013-09-03 |
| 27 | LC81500312015231LGN00 | 2015-09-11 | 62 | LC81530312014233LGN00 | 2014-08-21 |
| 28 | LC81500312016266LGN00 | 2016-08-28 | 63 | LC81530312015204LGN00 | 2015-07-23 |
| 29 | LC81500322013209LGN00 | 2013-07-28 | 64 | LC81530312016239LGN00 | 2016-08-26 |
| 30 | LC81500322014244LGN00 | 2014-09-01 | 65 | LC81530322013278LGN01 | 2013-10-05 |
| 31 | LC81500322015231LGN00 | 2015-08-19 | 66 | LC81530322016239LGN01 | 2016-08-26 |
| 32 | LC81500322016234LGN00 | 2016-08-21 | 67 | LC81530332013278LGN01 | 2013-10-05 |
| 33 | LC81510302014219LGN00 | 2014-08-07 | 68 | LC81530332014249LGN01 | 2014-09-06 |
| 34 | LC81510312013280LGN00 | 2013-07-28 | 69 | LC81530332015252LGN01 | 2015-09-09 |
| 35 | LC81510312014219LGN00 | 2014-09-01 | 70 | LC81530332016239LGN01 | 2016-08-26 |